

GEOGRAFIA DEL EQUIPAMIENTO SANITARIO DE AVILA MAPAS SANITARIOS

ANA MARTIN JIMENEZ



e de Alba
(189)

DIPUTACION PROVINCIAL DE AVILA
INSTITUCION GRAN DUQUE DE ALBA

CDU 614.2 (460-189)

Institución Gran Duque de Alba





MAPA 1

AVILA

1 : 700.000

Rasgos Físicos



Fte.: Elaboración. propia.

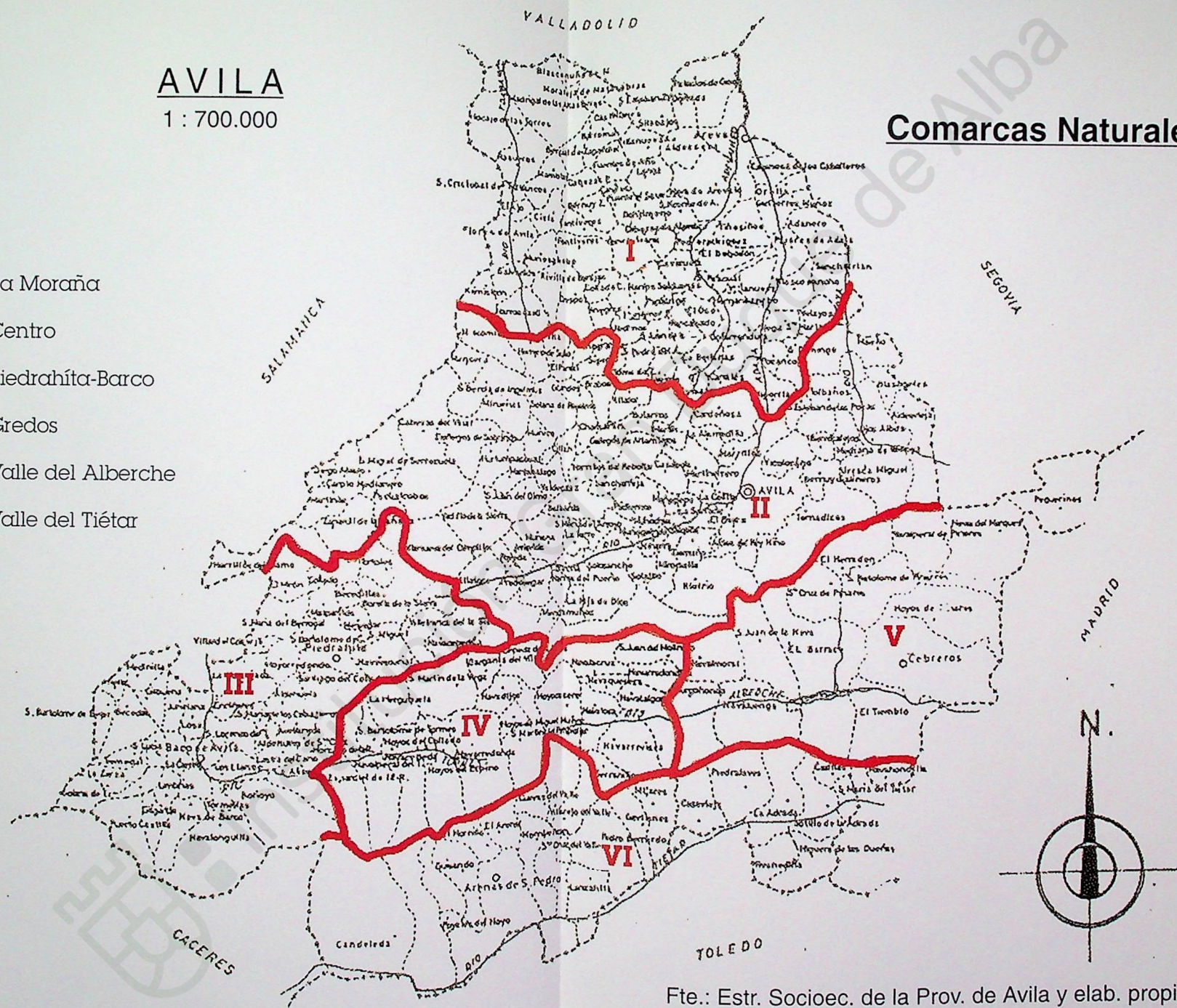
MAPA 2

AVILA

1 : 700.000

Comarcas Naturales

- I** La Moraña
- II** Centro
- III** Piedrahíta-Barco
- IV** Gredos
- V** Valle del Alberche
- VI** Valle del Tiétar



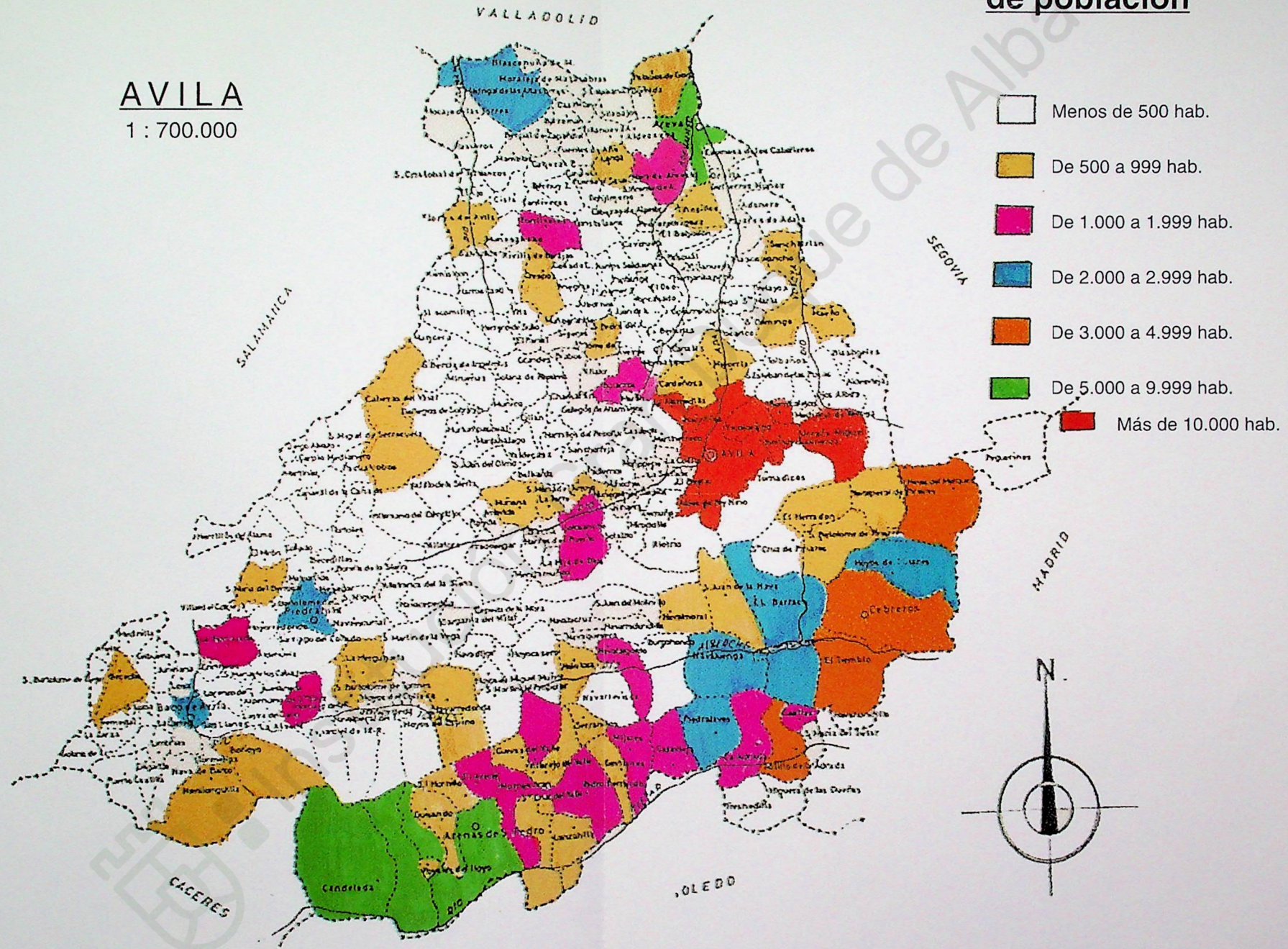
Fte.: Estr. Socioec. de la Prov. de Avila y elab. propia.

MAPA 3

AVILA

1 : 700.000

Municipios según grupos de población



Fte.: Elaboración propia.

MAPA 4

AVILA

1 : 700.000

Zonas Básicas de Salud de Actuación Real



Fte.: Elaboración propia.

MAPA 5

AVILA

1 : 700.000

Area de Salud
de Avila

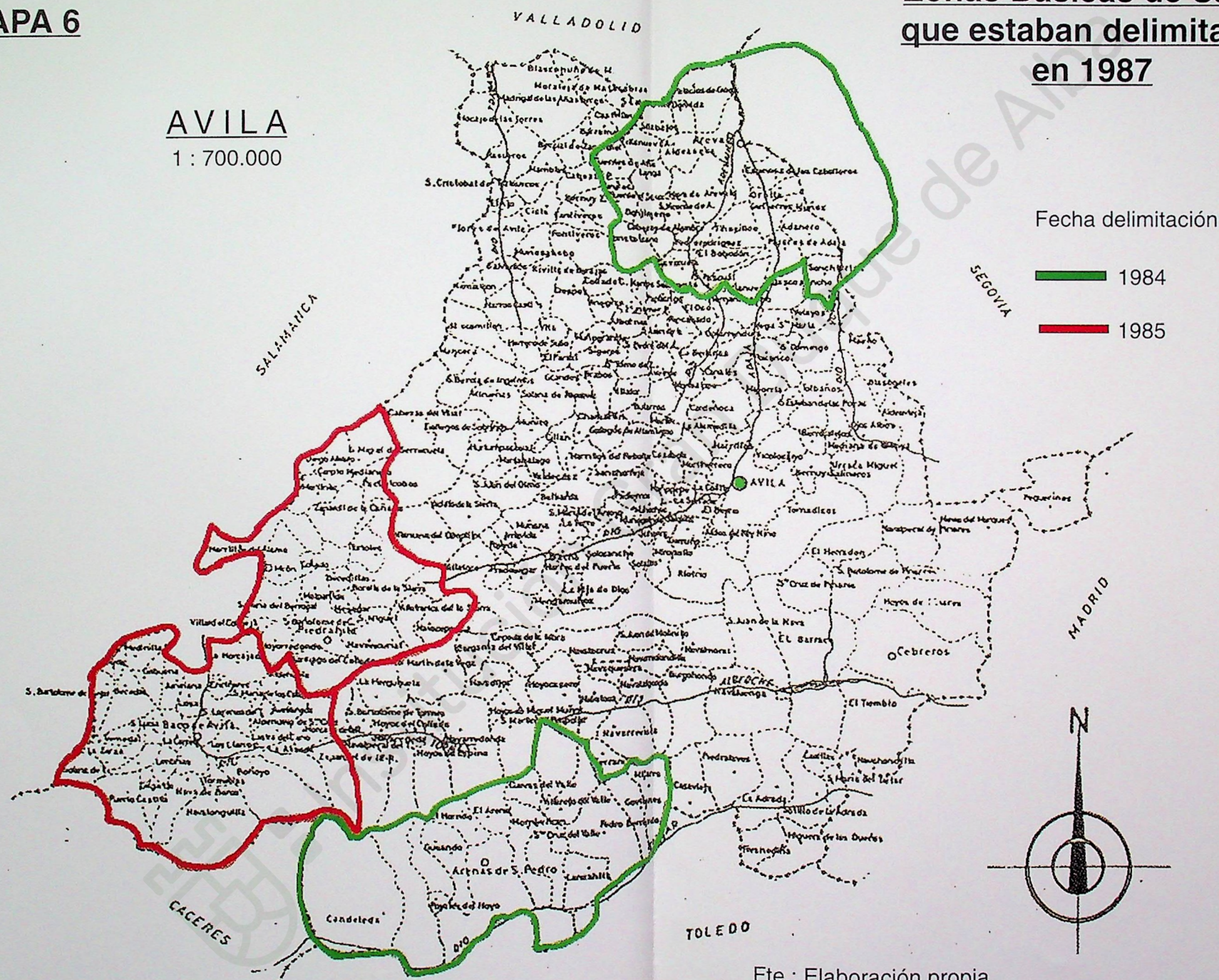


Fte.: Elaboración propia.

MAPA 6

AVILA
1 : 700.000

Zonas Básicas de Salud que estaban delimitadas en 1987



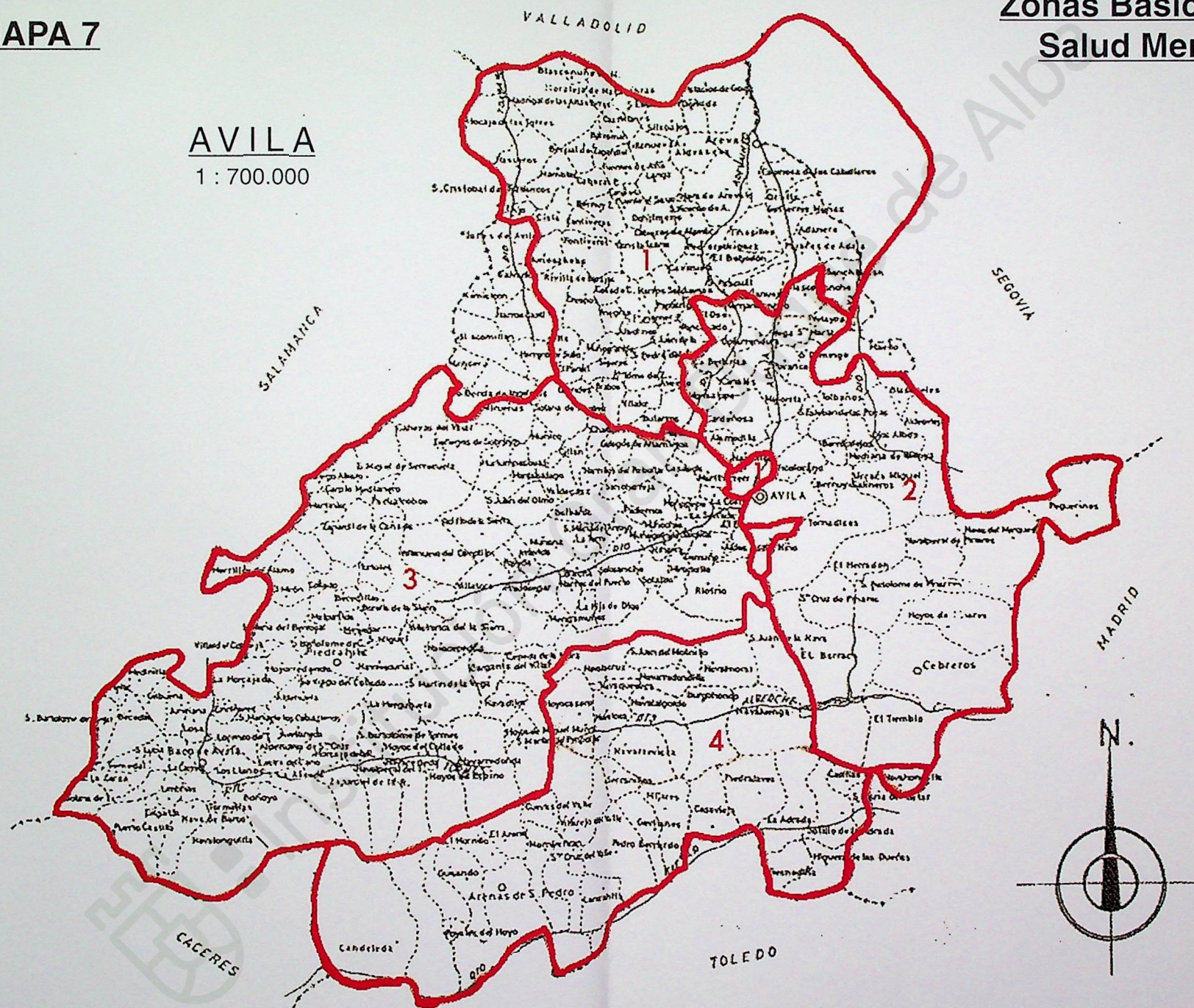
Fte.: Elaboración propia.

MAPA 7

AVILA

1 : 700.000

Zonas Básicas de Salud Mental



Fte.: Elaboración propia.


MAPA 8

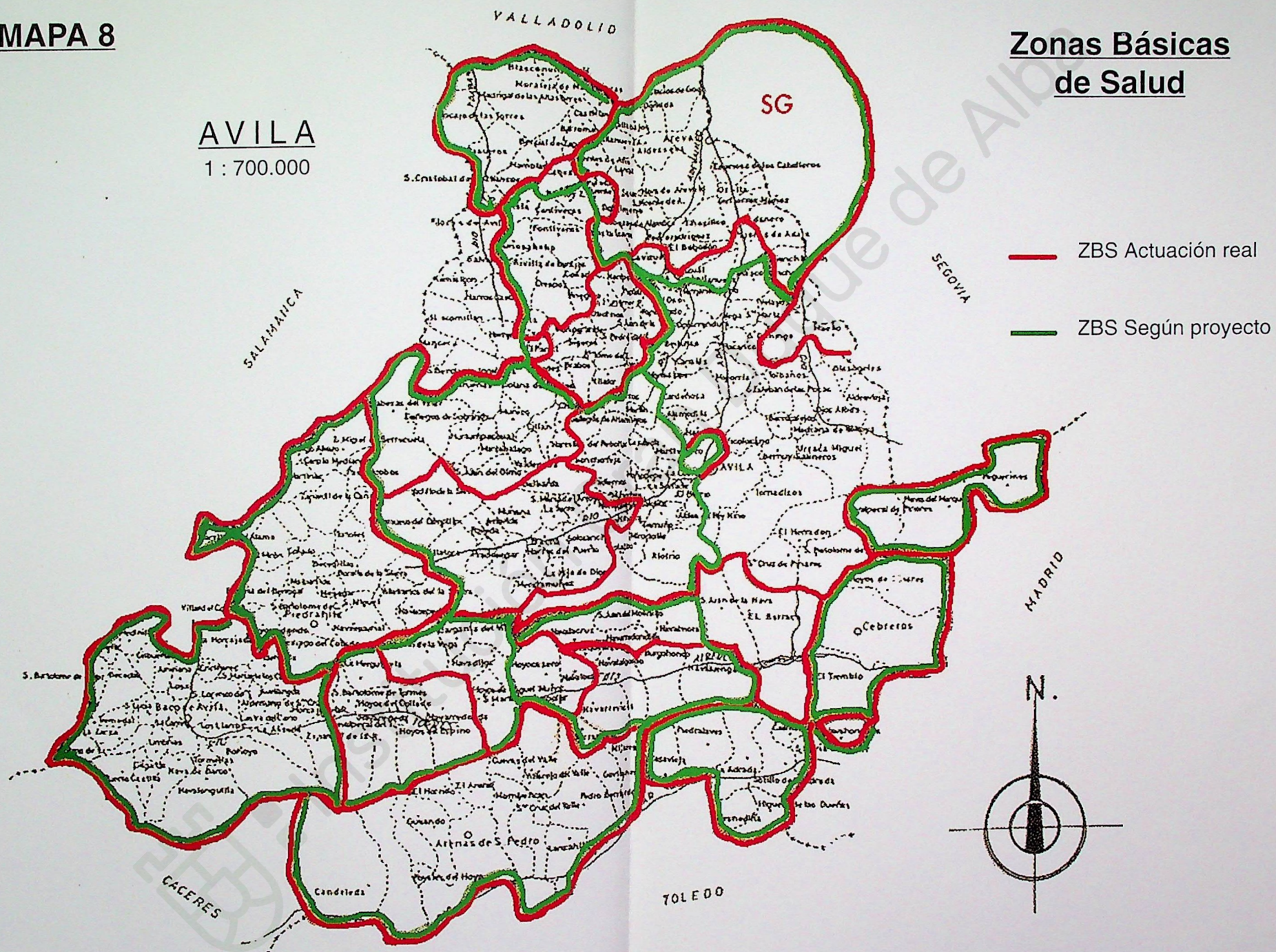
AVILA

1 : 700.000

Zonas Básicas de Salud

 ZBS Actuación real

 ZBS Según proyecto

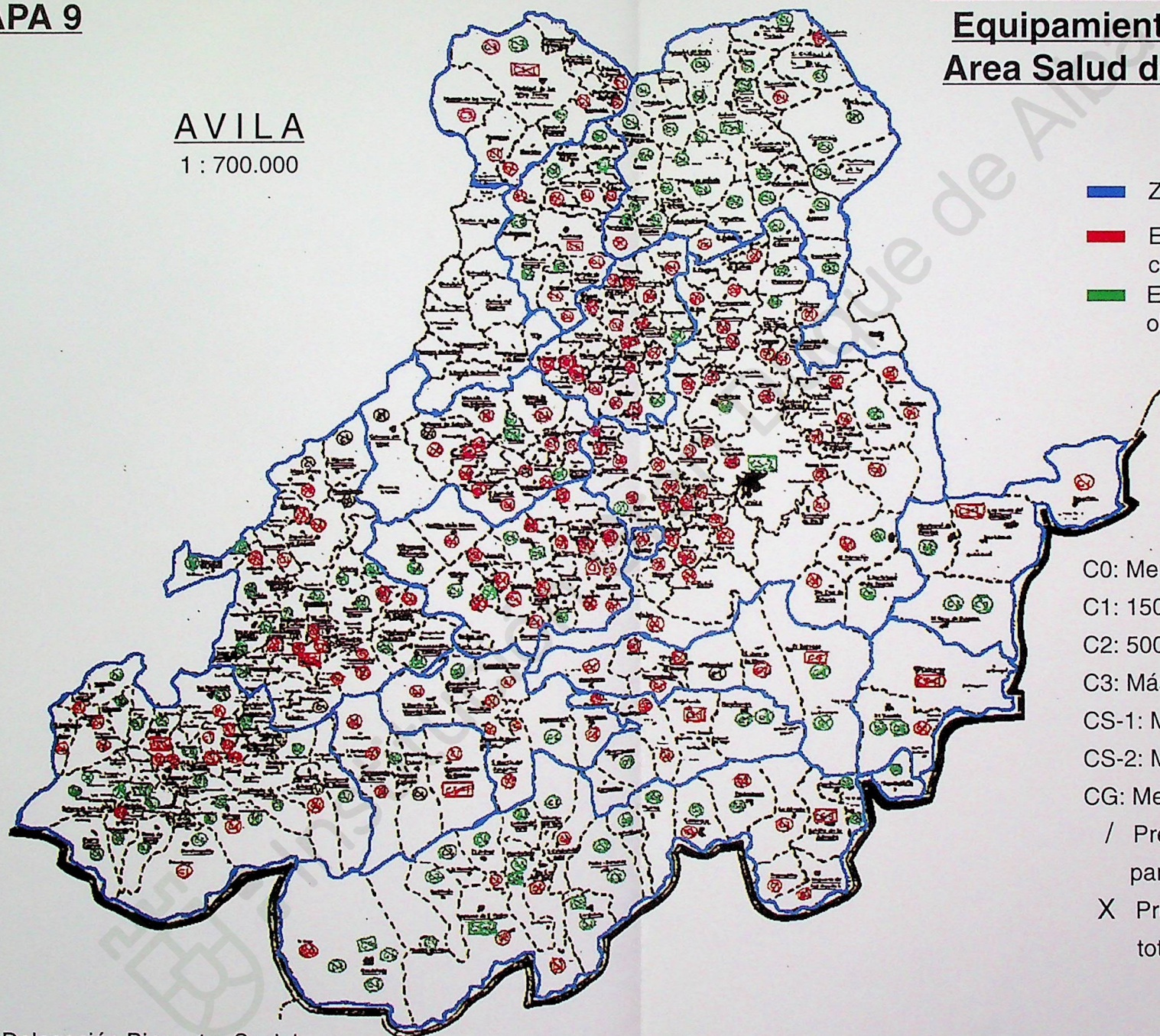


MAPA 9

AVILA

1 : 700.000

Atención Primaria Pública: Equipamiento inmueble. Area Salud de Avila. 1986



- ZBS Actuación rural
- Edificio que precisa construcción o reforma
- Edificio que no precisa obra

- C0: Menos 150 hab.
- C1: 150-500 hab.
- C2: 500-1.000 hab.
- C3: Más de 1.000 hab.
- CS-1: Menos de 15.000 hab.
- CS-2: Más de 15.000 hab.
- CG: Menos de 15.000 hab.
- / Precisa equipamiento parcial
- X Precisa equipamiento total

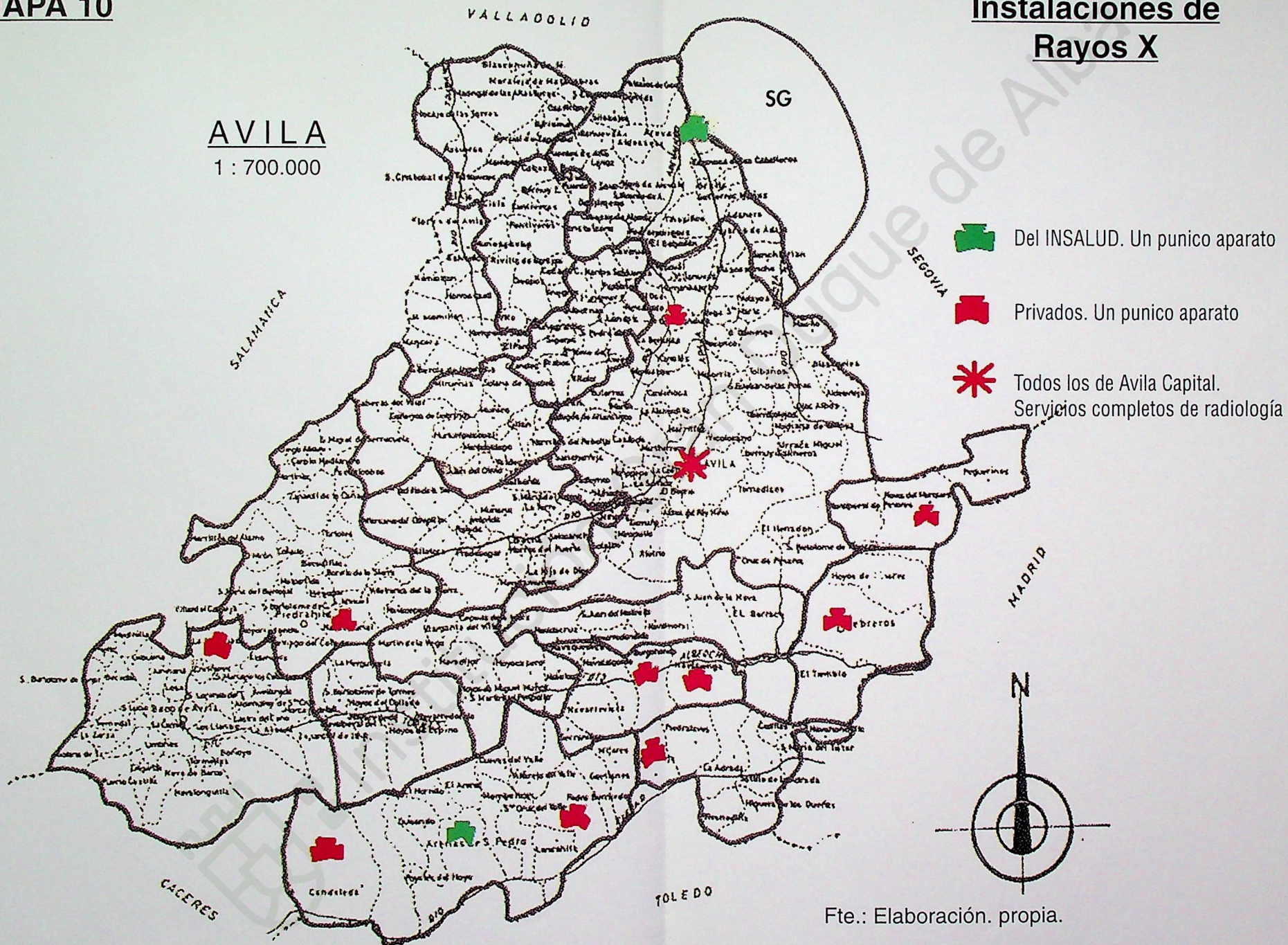
Fte.: Delegación Bienestar Social
Junta Castilla y León

MAPA 10

AVILA

1 : 700.000

Instalaciones de Rayos X



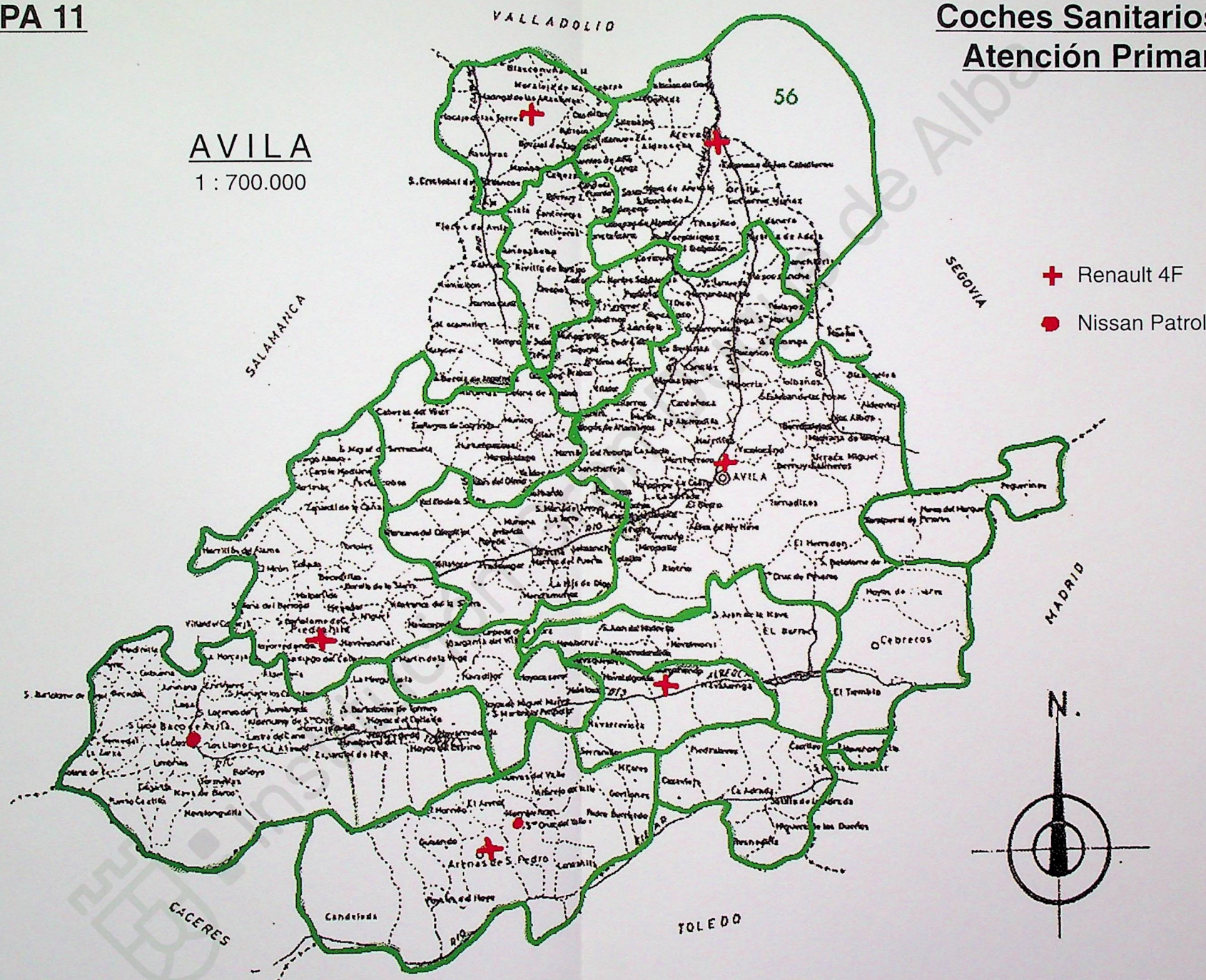
Fte.: Elaboración. propia.

MAPA 11

AVILA

1 : 700.000

Coches Sanitarios de Atención Primaria

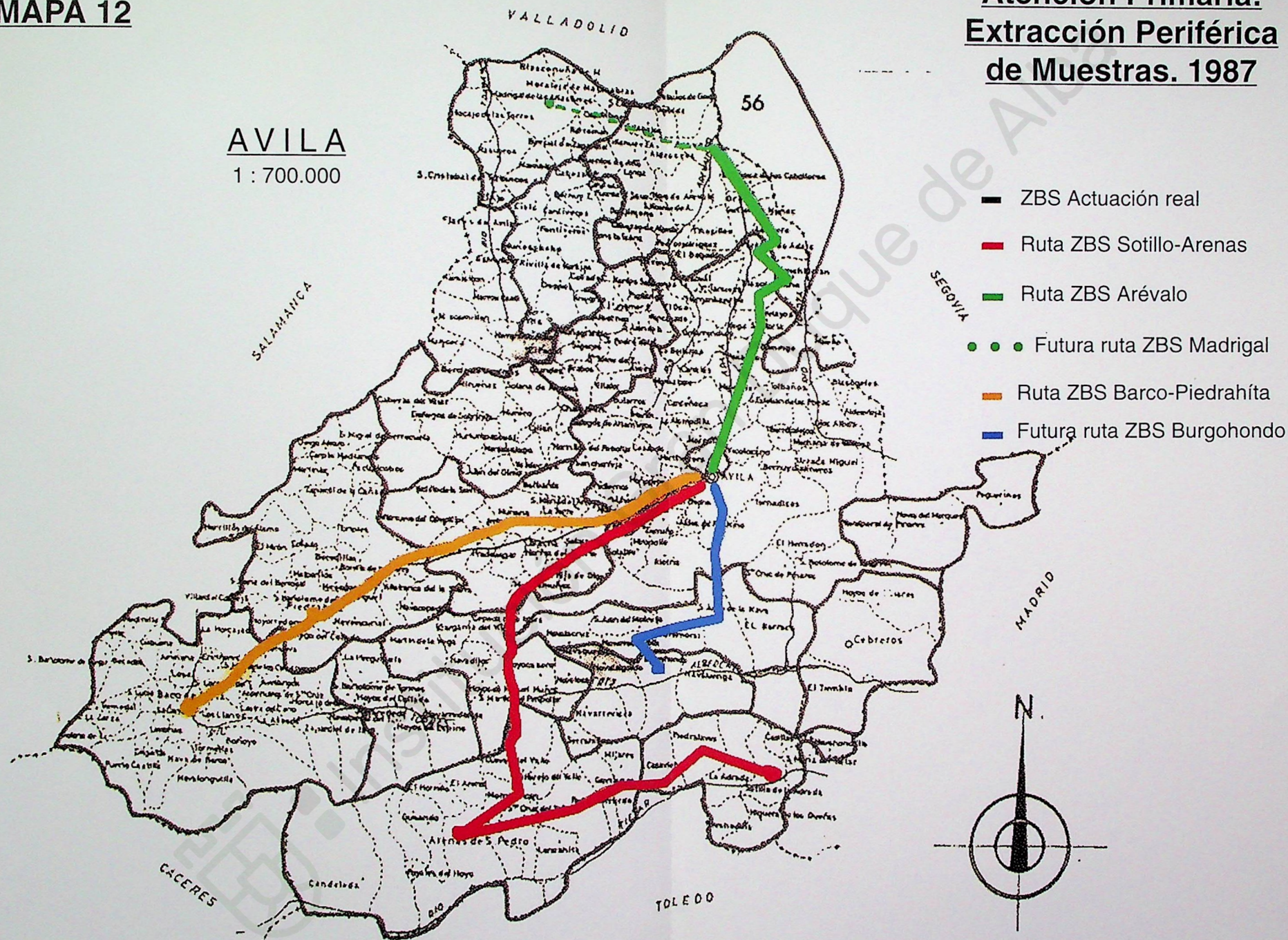


Fte.: Elaboración. propia.

MAPA 12

AVILA

1 : 700.000



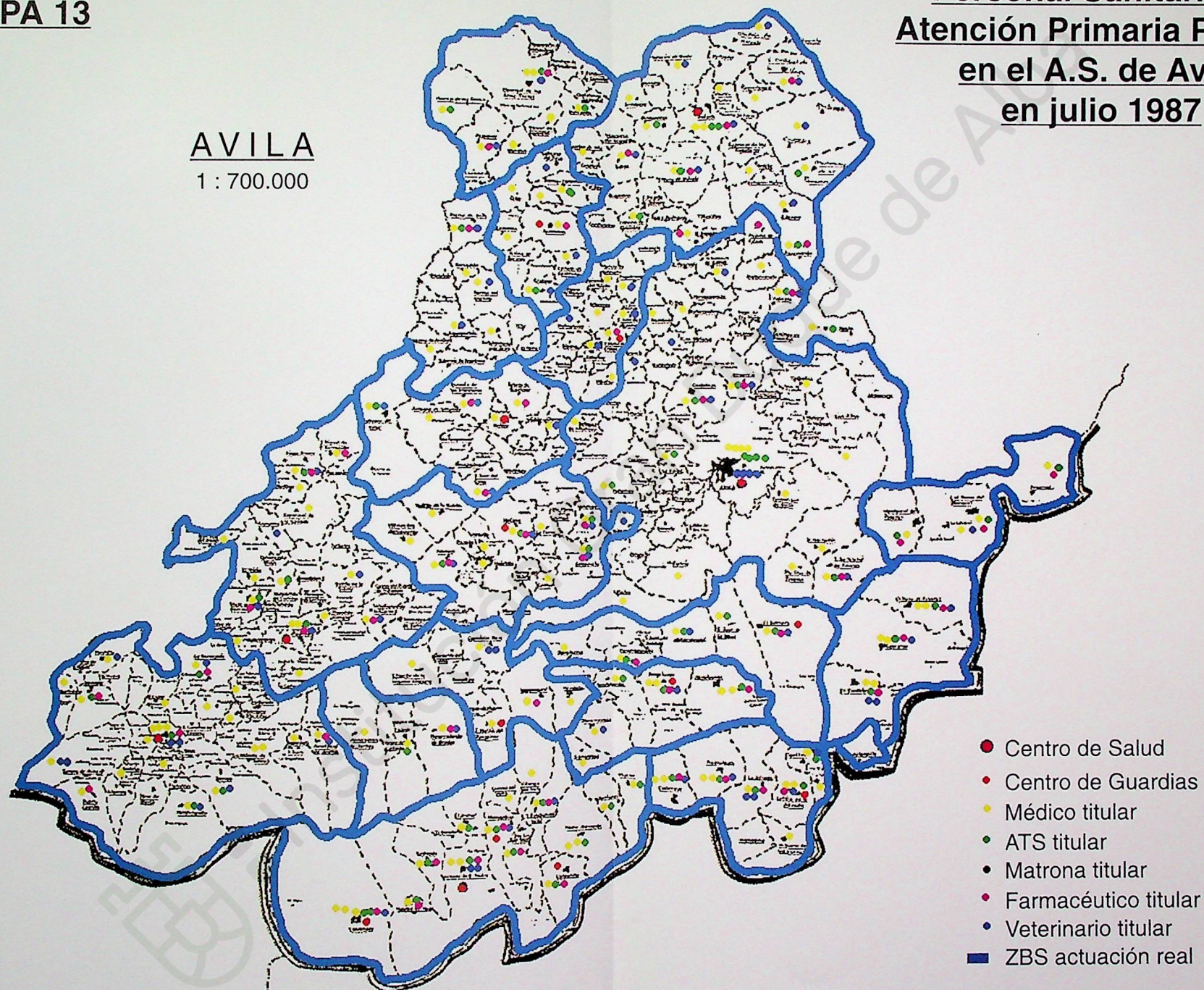
Fte.: Delegación Territorial Bienestar Social J. C. y L.

MAPA 13

AVILA

1 : 700.000

Personal Sanitario de Atención Primaria Pública en el A.S. de Avila en julio 1987



Fte.: Delegación Territorial Bienestar Social J. C. y L.

MAPA 14

Población de los Partidos Farmacéuticos

AVILA

1 : 700.000

menos 500 – 1.000 hab.

1.001 – 2.000 hab.

2.001 – 3.000 hab.

3.001 – 4.000 hab.

4.001 – 5.000 hab.

5.001 – 6.000 hab.

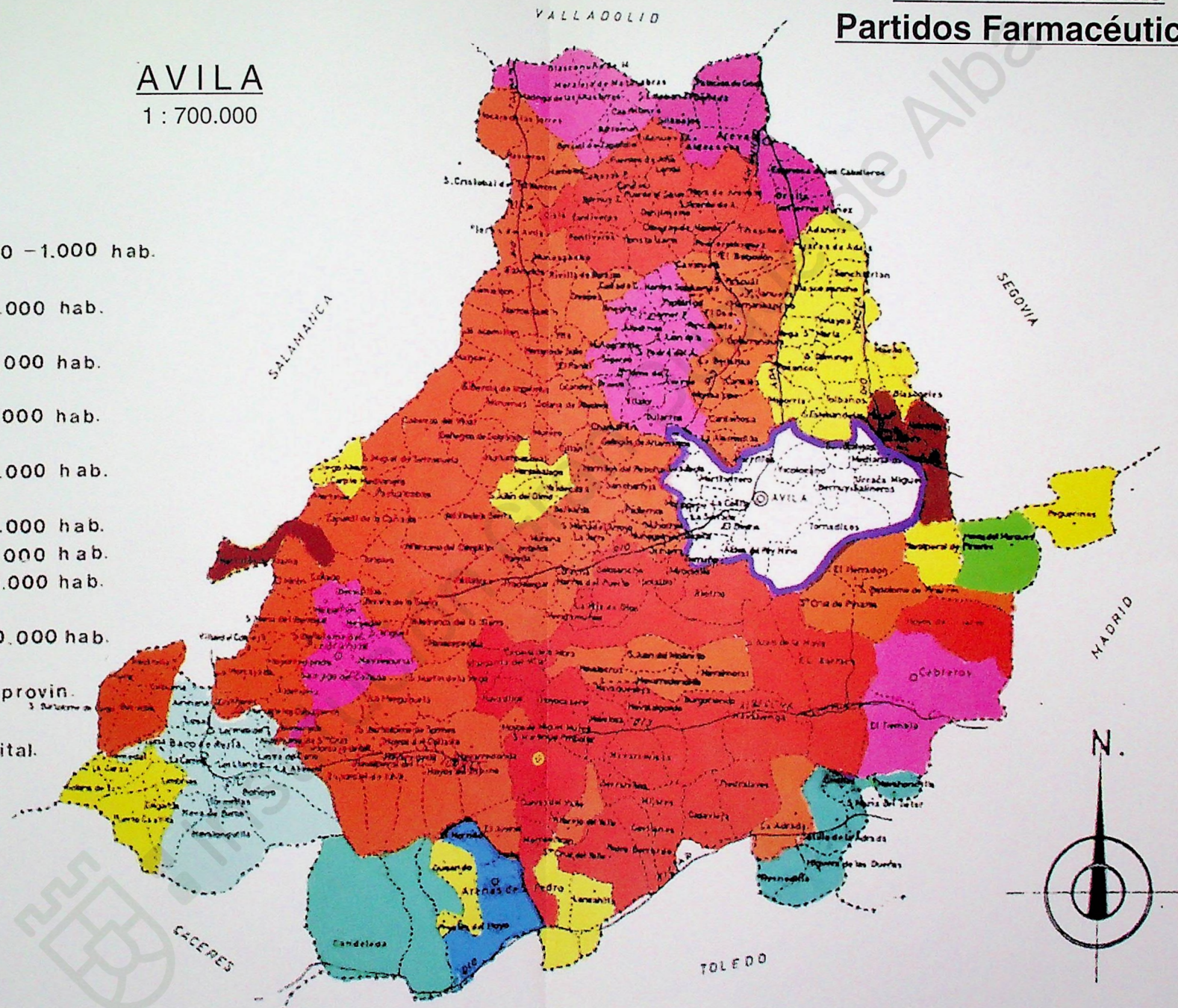
6.001 – 7.000 hab.

7.001 – 8.000 hab.

8.001 – 10.000 hab.

de otras provin.

avila capital.



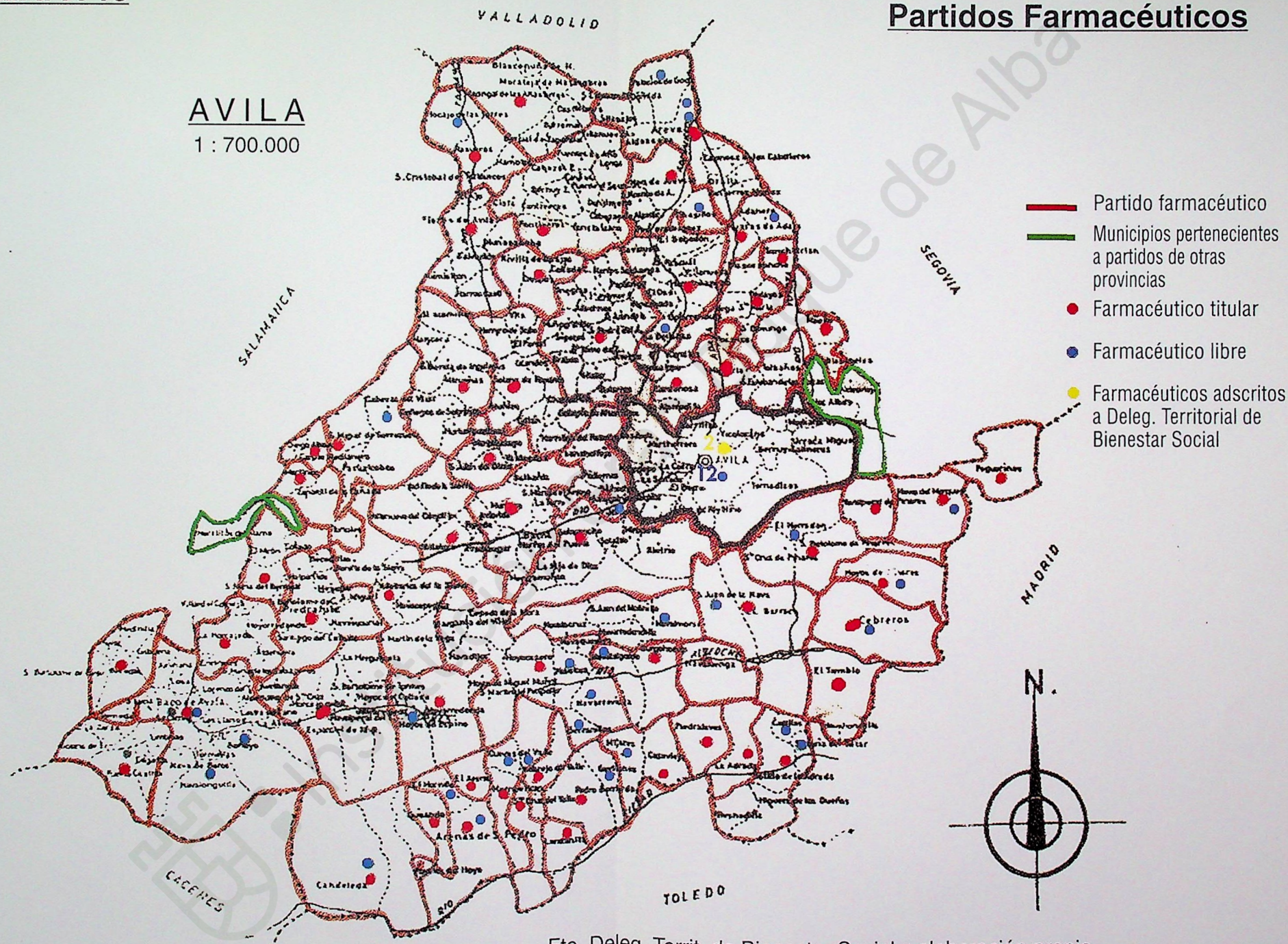
Fte. Elaboración propia.

MAPA 15

Farmacéuticos y Partidos Farmacéuticos

AVILA

1 : 700.000



Fte. Deleg. Terr. de Bienestar Social y elaboración propia.

MAPA 16

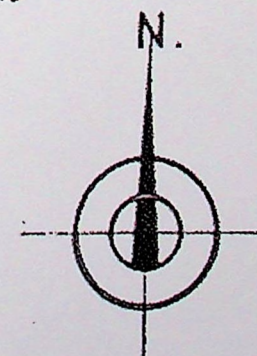
Veterinarios 1987

AVILA

1 : 700.000



- Partidos Veterinarios
- Veterinarios de Partido
- ✚ Veterinario de Bien. Social



Fte. Elaboración propia.



MAPA 17

AVILA

1 : 700.000

**Distritos de
Beneficencia**



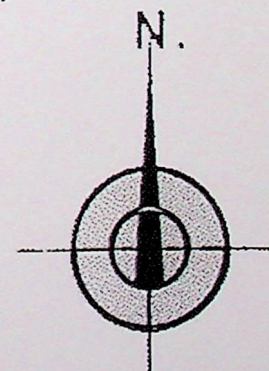
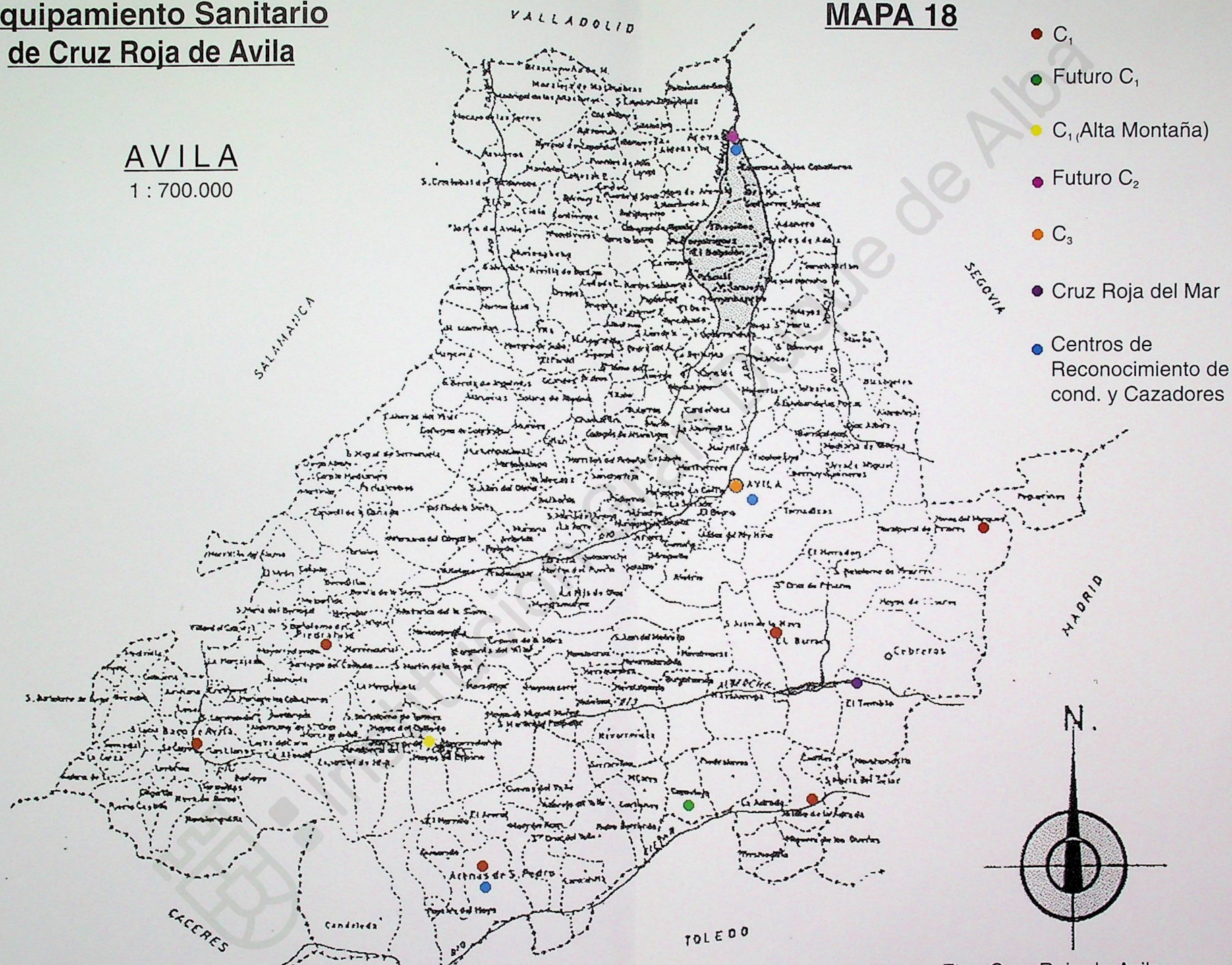
Fte. Elaboración propia.

Equipamiento Sanitario de Cruz Roja de Avila

AVILA

1 : 700.000

MAPA 18



Fte.: Cruz Roja de Avila

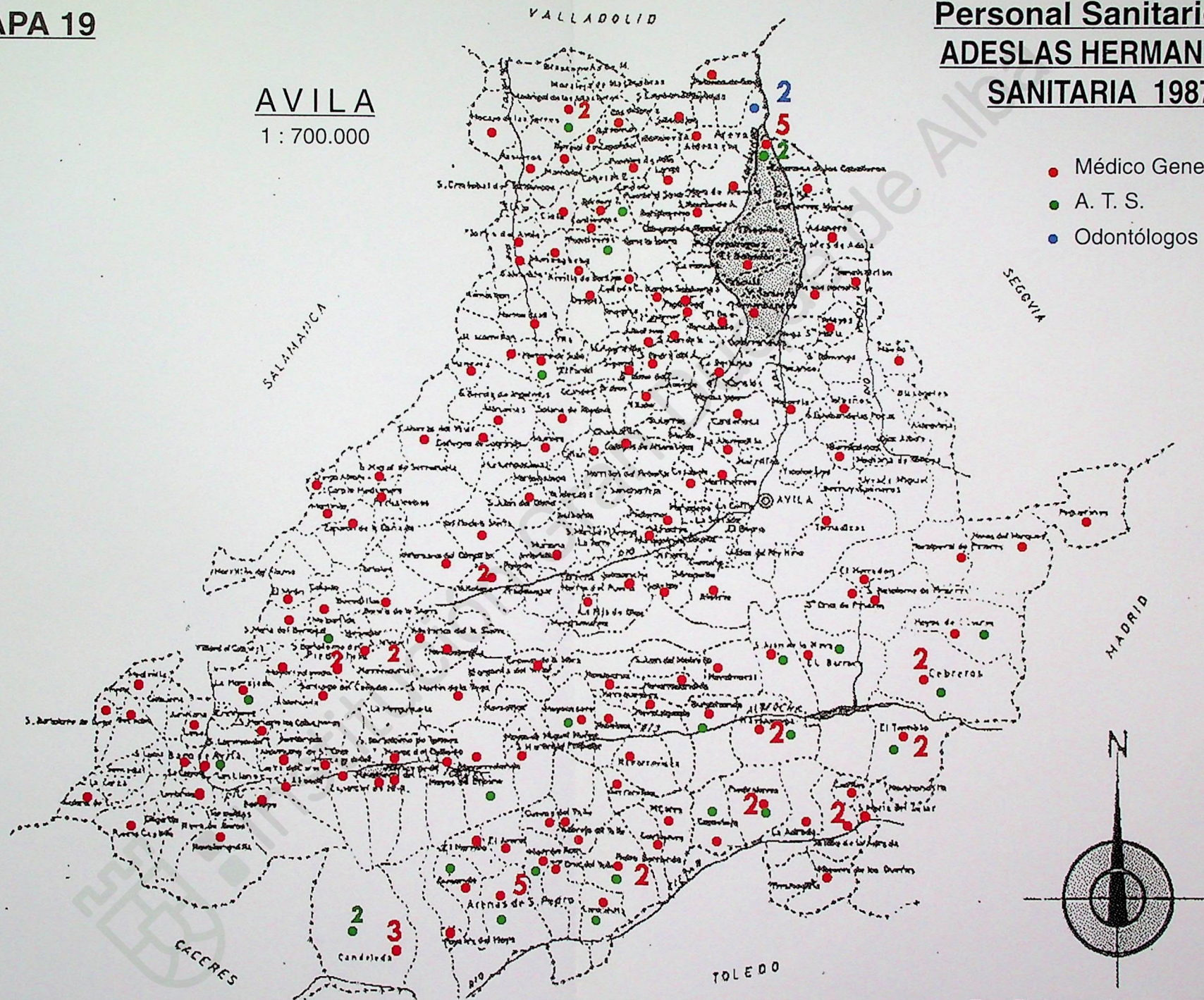
MAPA 19

AVILA

1 : 700.000

Personal Sanitario de ADESLAS HERMANDAD SANITARIA 1987

- Médico General
- A. T. S.
- Odontólogos



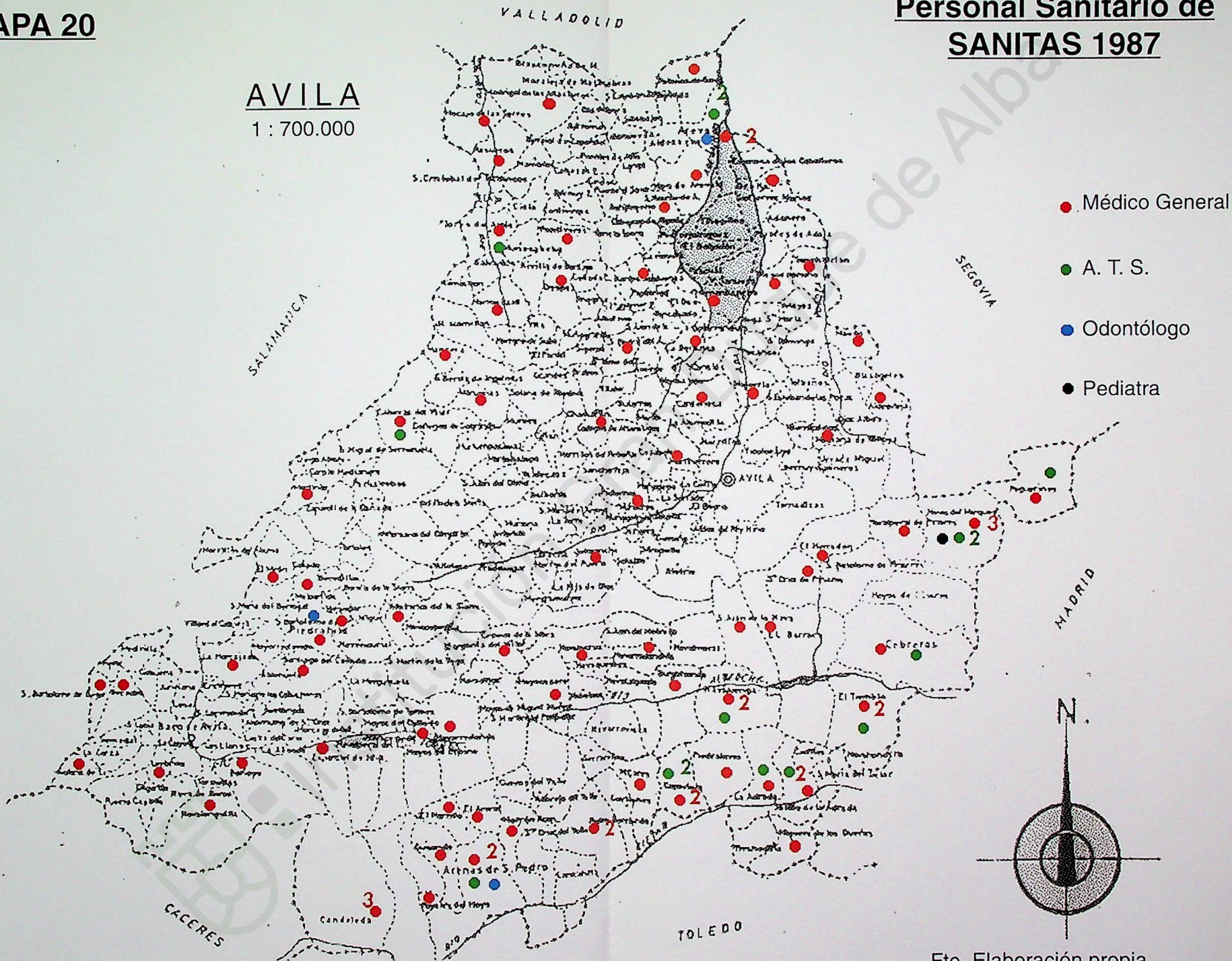
Fte. Elaboración propia.

MAPA 20

AVILA

1 : 700.000

Personal Sanitario de SANITAS 1987



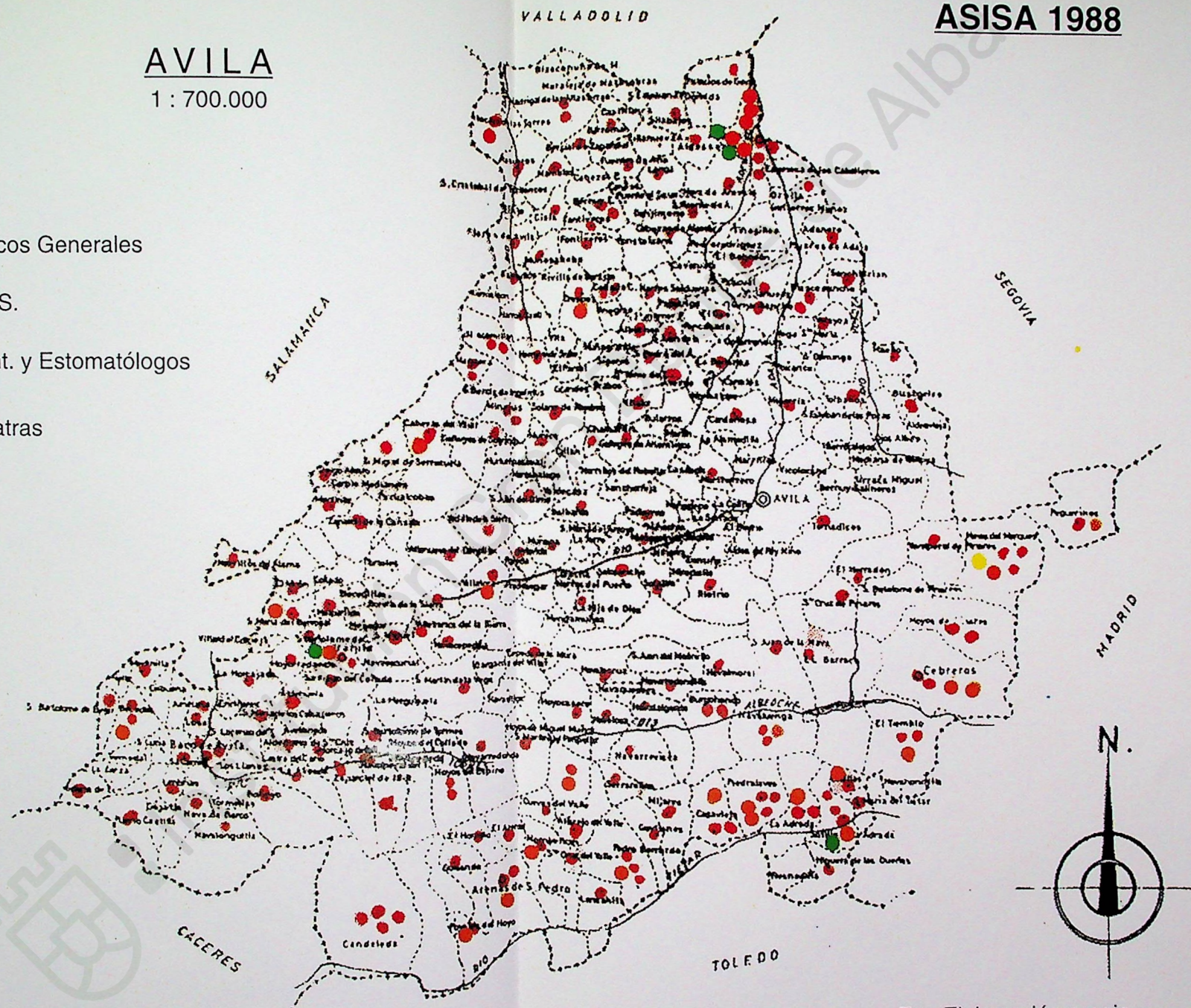
Fte. Elaboración propia.

MAPA 21

AVILA

1 : 700.000

- Médicos Generales
- A. T. S.
- Odont. y Estomatólogos
- Pediatras



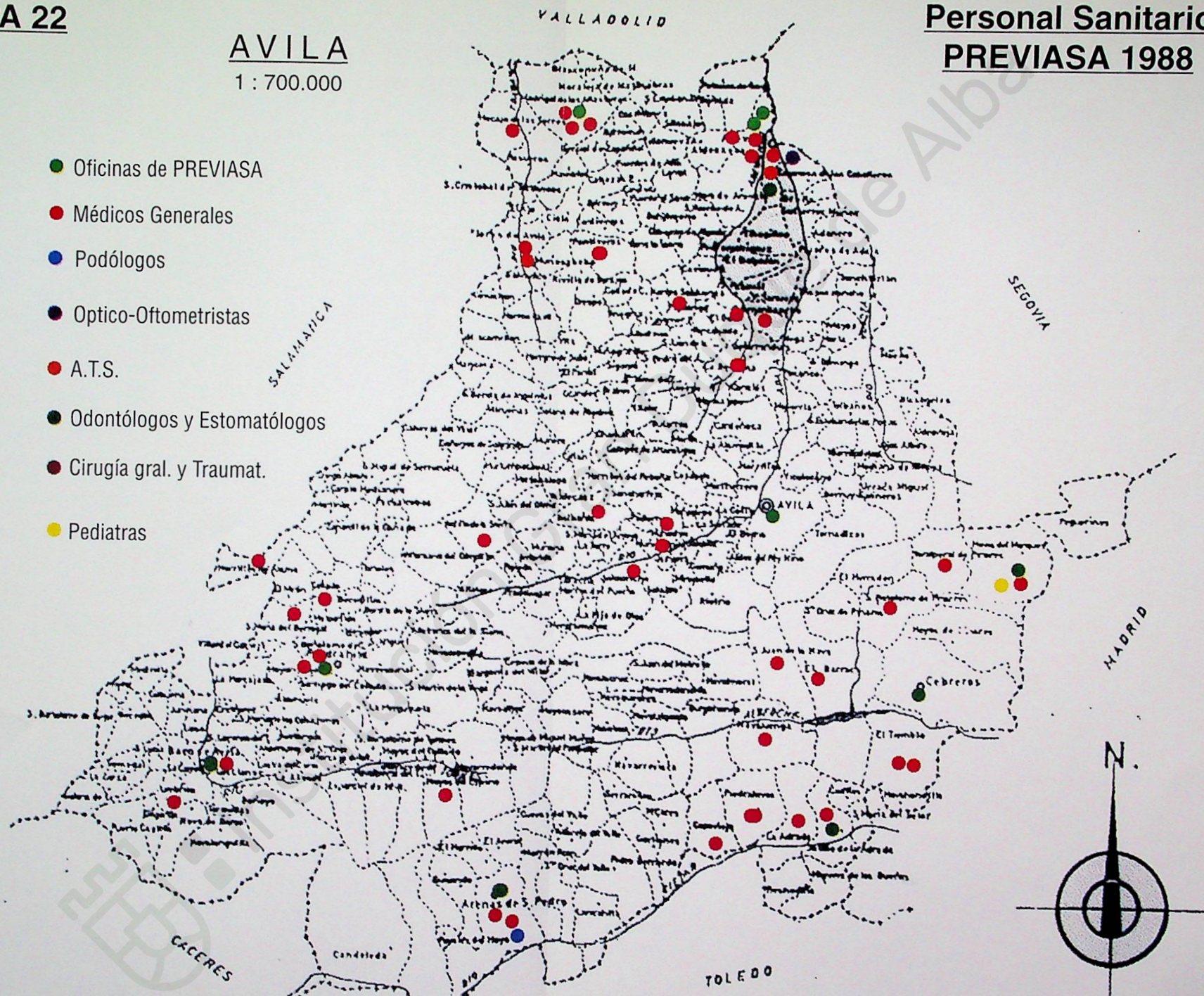
Fte. Elaboración propia.

MAPA 22**AVILA**

1 : 700.000

**Personal Sanitario
PREVIASA 1988**

- Oficinas de PREVIASA
- Médicos Generales
- Podólogos
- Optico-Ofetmetristas
- A.T.S.
- Odontólogos y Estomatólogos
- Cirugía gral. y Traumat.
- Pediatras



Fte. Elaboración propia.



Inst. Gra
614.