ESTUDIO SOCIOECONÓMICO DE LA PROVINCIA DE ÁVILA

I. LA POBLACIÓN

Teresa Sánchez Sánchez



Duque de Alba
(60.189)
st
-Vol.1

DIPUTACIÓN PROVINCIAL DE ÁVILA
INSTITUCIÓN GRAN DUQUE DE ALBA



Institución Gran Duque de Alba

CDU 314 (460.189)
338.1 (460.189)

Teresa Sánchez Sánchez

ESTUDIO SOCIOECONÓMICO DE LA PROVINCIA DE ÁVILA

I. LA POBLACIÓN

INSTITUCION GRAN DUQUE DE ALBA
M-1393
BX-05
BIBLIOTECA

INSTITUCIÓN «GRAN DUQUE DE ALBA»
DE LA
EXCMA. DIPUTACIÓN PROVINCIAL DE ÁVILA

Institución Gran Duque de Alba

I.S.B.N.: 84-86930-24-3. Obra completa.
I.S.B.N.: 84-86930-25-1. Tomo I.
Depósito Legal: AV-153-1995.
Imprime: Imprenta C. de Diario de Avila, S.A.
Polígono Industrial «Las Hervencias». Avila.

Institución Gran Duque de Alba

ÍNDICE

	Pág.
PRÓLOGO DEL PRESIDENTE DE LA EXCMA. DIPUTACIÓN	5
0. INTRODUCCIÓN	7
I. TERRITORIO Y POBLACIÓN	11
I.1. Características Generales	11
I.2. Evolución de la población	13
I.3. Distribución de la población por estratos	19
I.4. Distribución de la población por comarcas	27
I.5. Densidad demográfica	32
a) La densidad provincial en el marco de Castilla y León y España	34
b) Distribución de la densidad por comarcas y municipios	35
II. ESTRUCTURA DE LA POBLACIÓN	41
II.1. La estructura de Ávila en Castilla-León y España por edades	41
II.2. Los dos componentes de la estructura provincial	45
II.3. La estructura de la población por comarcas	53
II.4. La estructura por sexo y estado civil	57
II.5. La estructura por sexo y edad de los jóvenes	59
II.6. La estructura según nivel de instrucción	61
III. MOVIMIENTO NATURAL DE LA POBLACIÓN	65
III.1. Movimiento natural en Ávila, Castilla-León y España	65
III.2. Movimiento natural de la población en Ávila capital y resto de la provincia	70
IV. ACTIVIDAD DE LA POBLACIÓN	73
IV.1. Características Generales	73
IV.2. Evolución de la población activa y ocupada	74
IV.3. Población activa y ocupada por sexos	76

Fundación Gran Duque de Alba

Pág.

IV.4. Población activa por sectores 78
IV.5. Desempleo y población activa..... 80

V. EMIGRACIÓN..... 85
V.1. La emigración en Ávila, Castilla y León y España..... 85
V.2. Los movimientos interiores en la provincia de Ávila 89
V.3. Los movimientos migratorios en las comarcas 93

VI. VIVIENDAS Y FAMILIAS..... 95
VI.1. Consideraciones Generales..... 95
VI.2. Estructura de las viviendas en 1991 96
VI.2.a. Viviendas según número de habitaciones 97
VI.2.b. Viviendas según régimen de tenencia..... 100
VI.2.c. Viviendas según superficie útil..... 101
VI.2.d. Viviendas según instalaciones..... 102
VI.3. Viviendas por comarcas..... 103
VI.4. Familias 105

VII. RENTA PROVINCIAL..... 109
VII.1. Nivel de vida de los abulenses 109

CONCLUSIONES..... 113

BIBLIOGRAFÍA..... 119

ANEXOS..... 121

Institución Gran Duque de Alba

Ávila es sobradamente conocida por su importante Patrimonio Histórico-Artístico, así como por la variedad y belleza paisajística de sus distintas comarcas. Su atractivo turístico es indudable y queda demostrado por el cada día más elevado número de personas que nos visitan. Sin embargo, apenas se aprecian sus posibilidades económicas, a pesar de ser una de las provincias españolas con mayor diversidad de productos y de materias primas.

A su tradicional importancia en el mercado de ganados se une una variadísima explotación de productos agrarios que van desde los cereales y la remolacha, como productos más típicos de nuestra Región, hasta una importante producción de frutales, espárragos, fresas, cultivos tropicales como el tabaco, pasando por los campos de vides y olivos.

La situación geográfica de Ávila, limítrofe con cuatro comunidades autónomas: Castilla y León, a la que pertenece, Castilla-La Mancha, Extremadura y Madrid, muy bien comunicada con las principales capitales del centro del País, la convierten en una provincia privilegiada al ocupar un lugar estratégico para la comercialización de sus productos.

Para un mejor conocimiento, hace ya casi diez años, la recién creada Rama de Ciencias Políticas, Sociales y Económicas de la INSTITUCIÓN GRAN DUQUE DE ALBA publicó la obra **ESTRUCTURA SOCIO ECONÓMICA DE LA PROVINCIA DE ÁVILA.**

Al igual que aquel trabajo, el que ahora se presenta con el título **ESTUDIO SOCIO ECONÓMICO DE LA PROVINCIA DE ÁVILA,** tiene como objetivo principal acercar la realidad económica a todos los que de una forma u otra puedan estar interesados en ella y, de forma especial, a los que tenemos en nuestras manos la capacidad de decidir y marcar las líneas del futuro desarrollo de nuestras tierras y de nuestras gentes.

Sólo el conocimiento profundo de esa realidad, inmutable en algunos aspectos, pero cambiante en otros, permite hacer programas de desarrollo económico eficaces para el medio en el que han de aplicarse, planes que, además, deben de proporcionar un estímulo para el tejido empresarial.

Por fin, parece que hay ciertos síntomas que infieren una superación de la crisis tan profunda que hemos sufrido en estos últimos años. Durante este período de seria recesión y de atonía, se ha podido comprobar, una vez más, la estrecha relación que existe con la Unión Europea cuyas directrices inciden directamente en las políticas económicas nacionales y autonómicas.

Una acumulación de circunstancias adversas han retrasado algún tiempo la publicación de este estudio. La obra se presenta en tres volúmenes diferentes. Este primero está dedicado a LA POBLACIÓN, base de toda economía, y cuyo tamaño y evolución condiciona indudablemente la producción, la renta, el consumo y, en definitiva, el desarrollo económico.

De su realización se ha encargado una persona que figura, sin duda, entre las que con mayor profundidad conocen esta provincia. Es morañega; gran parte de su ya dilatada vida profesional la ha desarrollado en Ávila, ocupando siempre puestos de gran responsabilidad que ha compaginado con la actividad docente, y desde donde se ha sabido ganar el respeto y la admiración de todos cuantos la hemos tratado. Pero sobre todo, esta **economista** de vanguardia, ha recogido todo nuestro cariño por su carácter abierto y sencillo que la caracteriza. TERESA SÁNCHEZ SÁNCHEZ, que desde hace años está al frente del Gabinete Técnico del Gobierno Civil.

La autora pretende en este estudio poner las bases para analizar las interrelaciones de los fenómenos demográficos en la Provincia y sus consecuencias, en razón de que los objetivos de toda planificación han de estar concebidos a la medida de su POBLACIÓN.

El volumen segundo recoge un análisis de LOS SECTORES ECONÓMICOS: **La Agricultura, La Industria y Los Servicios.** Finalmente, en el tercero, se presenta lo que se ha denominado INFORMACIÓN MUNICIPAL. Compuesto por doscientas cuarenta y ocho fichas, correspondientes a todos y cada uno de los doscientos cuarenta y ocho municipios que conforman nuestro mapa provincial, se pueden encontrar los datos disponibles más relevantes al mayor nivel de desagregación.

El esfuerzo realizado en esta obra no pretende buscar soluciones a los problemas que Ávila tiene. Podríamos conformarnos con haber servido de vehículo para hacer llegar lo que, utilizando una terminología contable, sería *LA IMAGEN FIEL* de la realidad económica abulense.

Por último, no quiero terminar esta presentación sin el obligado, pero no por ello menos verdadero y necesario, capítulo de agradecimientos. Tengo que empezar por los propios autores y colaboradores del estudio, para seguir por un sin fin de Administraciones, Organismos, Instituciones, entidades privadas y empresas, entre las que no destacamos a ninguna pues seguro siempre olvidaríamos a otras, sin cuya colaboración tampoco hubiera sido posible este trabajo. Mi agradecimiento a todos ellos.

Desde aquí invito a todos los abulenses a que, cada uno desde el papel que le ha tocado interpretar, desde sus muchas o pocas responsabilidades, asuma ese grado de participación en el desarrollo de nuestra provincia. Entre todos, si sabemos aprovechar los vientos favorables que en la actualidad tenemos, podremos aupar a Ávila hasta puestos más altos y conseguir un mayor grado de bienestar para los abulenses.

Sebastián González
Presidente de la Excma. Diputación Provincial de Ávila

0. INTRODUCCIÓN

«La riqueza de un país son sus hombres» es frase conocida y que se repite en numerosos textos de estudios demográficos.

En las actividades humanas, todo hay que referirlo al hombre, a la población. La producción, la renta, el consumo, el ritmo de desarrollo económico, todo va ligado en una forma u otra a la evolución demográfica.

Según Tamames, la población realiza dos funciones básicas: satisfacer una serie de necesidades de bienes y servicios (consumo) y contribuir a la obtención de los mismos (producción). Desde el punto de vista del consumo, la población viene a ser el divisor de la renta nacional, y de ahí el nombre «dividendo nacional», que se ha dado a esa magnitud. Desde el ángulo de la producción, la población constituye la base misma del sistema productivo, y en este sentido puede ser considerada como el primer activo de la economía nacional.

Este conjunto puede mantenerse estacionario, si bien su estructura puede experimentar cambios sustanciales o evolucionar, creciendo o disminuyendo el número.

El estudio de los diferentes aspectos demográficos de una población, tiene estrechas relaciones con otras muchas cuestiones propias de la forma de vida de los pueblos y sus niveles culturales y económicos, afectando a grupos concretos y en ámbitos temporales y espaciales restringidos.

La *distribución de la población en el espacio* tiene importantes repercusiones de trascendencia económica y se produce dentro del proceso más amplio de la distribución espacial de los factores de producción.

El concepto de *densidad de población* es importante, ya que, a medida que aumenta la población de un determinado ámbito espacial, se abren nuevas posibilidades de trabajo, así como de especialización, mientras que una baja densidad impide los intercambios en el trabajo y como consecuencia la falta de industrialización y desarrollo económico.

Institución Gran Duque de Alba

La forma de localizarse la población en cuanto a tamaño, número y distribución de los asentamientos, condicionan la red de transportes y la formación de áreas de influencia, así como las posibilidades de ofrecer por las Administraciones unas dotaciones suficientes de equipamiento.

La *variación (crecimiento o decrecimiento) de la población* es otro aspecto demográfico que tiene una clara interdependencia con las variables socioeconómicas. Una sociedad con un fuerte crecimiento vegetativo ha de realizar grandes inversiones para mantener unas tasas estables de bienestar. Por el contrario, las poblaciones con crecimiento reducido o nulo, presentan gran envejecimiento, con lo que las perspectivas de desarrollo se congelan e incluso se invierten. Una población envejecida es menos productiva, mientras que una población joven tiene más iniciativa, es más innovadora y por ello tiene una mayor capacidad para apoyar un proceso de desarrollo, todo ello, claro está, siempre que existan posibilidades de inversión que creen nuevos puestos de trabajo.

Los *movimientos naturales* de la población, vienen en parte coindicionados por los niveles de renta y el incremento de los niveles culturales. La natalidad es por otra parte diferente en el medio rural y en el medio urbano. Además un mayor nivel económico representa generalmente una mayor salubridad y unas mejores condiciones de vida, lo que no solamente hace descender la mortalidad, sino que también puede incidir en la productividad.

La *estructura por edades* de una población depende sobre todo de las tasas de natalidad y mortalidad y produce diferentes niveles de demanda en los distintos tipos de equipamiento.

La composición de una población según *tipo de actividad* y la situación socioprofesional de sus habitantes también guarda relación con las estructuras económicas y marca grandes diferencias entre zonas y municipios.

El **objeto de este trabajo** es analizar las interrelaciones de los fenómenos demográficos en la provincia y sus municipios y las consecuencias futuras de esta situación para Ávila, en razón de que los objetivos de la planificación han de estar concebidos a la medida de la población.

Se realiza, en primer lugar, una descripción somera de la provincia, cruzando las variables población y territorio, al objeto de contar con una radiografía inicial y básica que permita observar cómo se vertebran y estructuran los recursos humanos en el espacio territorial de la provincia de Ávila.

Posteriormente pasa a analizarse la estructura de la población, encuadrándola no sólo en el conjunto del Estado, sino también en la región Castellano-Leonesa, a la que Ávila pertenece. Pero dentro de la provincia, se

tienen en cuenta las diferencias que se producen entre las distintas comarcas. Las seis zonas en que tradicionalmente queda dividida la provincia presentan características socio-económicas diferentes y por ello se hace necesario su análisis diferenciado.

La población se analiza en el doble aspecto: estático y dinámico, examinando en capítulos diferentes, la emigración y la población activa, debido a la importancia que ambos tienen para el fin que nos proponemos.

Se estudian también los datos relativos a viviendas que aparecen según los resultados del último Censo de Población y Vivienda, como forma de conocer dónde viven los habitantes de la provincia, y las posibles coincidencias o discordancias con las provincias del entorno y la media nacional.

Finalmente, se presentan unos datos elementales de la renta provincial.

Institución Gran Duque de Alba

Institución Gran Duque de Alba

I. TERRITORIO Y POBLACIÓN

I.1. Características Generales

Situación geográfica

Recostada al noroeste de la Sierra de Guadarrama y situada en la frontera meridional de la meseta Castellano-Leonesa, la provincia de Ávila aparece conformada por dos espacios bien diferenciados: la tierra llana de la meseta, al norte; el conjunto de cadenas montañosas de la sierra, al sur.

Superficie

La provincia de Ávila abarca una superficie de 8.048 Km^2. Por su tamaño figura en el puesto 28 del ranking nacional y el séptimo en la Comunidad Castellano-Leonesa. Proporcionalmente significa el 1,6 % de la superficie del Estado y el 8,5 % de la Comunidad Autónoma.

Escasez de población.

Ínfima densidad demográfica y escaso peso poblacional: 0,43% del total nacional.

Su volumen de población, 173.021 habitantes en 1991, es muy escaso, relegando a la provincia a uno de los últimos puestos en el conjunto del Estado (puesto número 46). La relación que se establece entre ambas variables: población y territorio, se traduce en ínfimas cotas de densidad que imprimen a la provincia ese escenario semi-desértico que caracteriza a esta Castilla rural e interior. El peso demográfico de Ávila no supera el 0,5 % de la población española, representando el 6,5 % de su Comunidad Autónoma.

Volviendo al análisis de la población el cuadro siguiente permite observar la evolución demográfica desde la perspectiva de la disminución de los efectivos en esta provincia y su comparación con Castilla y León y España.

VARIACIÓN DE LA POBLACIÓN EN ÁVILA, CASTILLA-LEÓN Y ESPAÑA EN LOS PERÍODOS INTERCENSALES

Censo	ÁVILA		CASTILLA-LEÓN		ESPAÑA	
	TOTAL	%	TOTAL	%	TOTAL	%
1950-1960 ...	–12.658	–5,1	–16.200	–0,6	2.785.200	9,9
1960-1970 ...	–34.798	–14,6	–225.100	–7,9	3.129.700	10,1
1970-1981 ...	–24.801	–12,2	–46.100	–1,7	3.713.500	10,9
1981-1991 ...	–5.976	–3,5	–14.100	–0,5	1.687.600	4,5
TOTAL	**–78.233**	**–31,1**	**–301.500**	**–10.5**	**11.316.000**	**40,2**

SITUACIÓN DE ÁVILA EN SU COMUNIDAD AUTÓNOMA Y EN EL TERRITORIO NACIONAL



En cifras relativas se observa claramente que para el conjunto del período, Ávila desciende un 31,1 %, Castilla-León un 10,5 % y España crece en un 40,2 %.

Nuevamente y de forma más precisa se observa que el peso de las variaciones se producen en el decenio 1960-1970 y que a partir de esa fecha aún continuando la disminución, ésta es de menor intensidad. ¿Refleja esto una

evolución tendencial que ralentiza primero el flujo emigratorio y que permite pensar en la estabilización demográfica de la provincia posteriormente?

Evidentemente esta situación no se produce de forma homogénea en el interior de la provincia. Existen comarcas e incluso municipios que registran algún crecimiento, de igual manera que otros manifiestan situaciones demográficamente irreversibles. Pero estos aspectos los desarrollaremos en el apartado siguiente.

I.2. Evolución de la población

Dos etapas muy diferenciadas

La evolución de la población registra dos etapas claramente diferenciadas: hasta 1950 es progresivamente creciente. Se alcanza la cifra de 250.000 habitantes, aproximadamente. Desde 1950 es intensamente regresiva.

Evolución de la población de Derecho en la provincia de Ávila

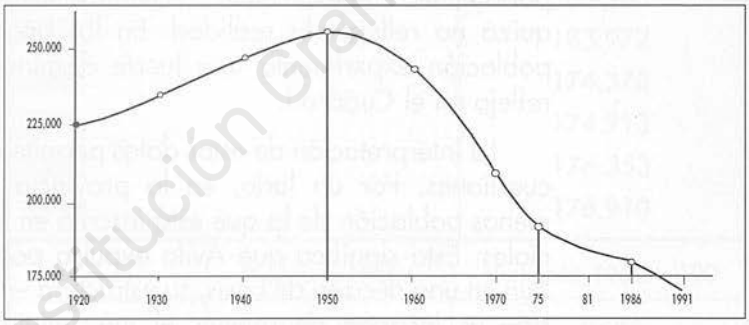

Comportamiento diferenciado en los tres últimos quinquenios

El último período censal, 1981-91, registra de forma precisa esta evolución: Ávila sigue decreciendo en el seno de una Comunidad Autónoma que permanece estable y en el conjunto de un Estado que mantiene un continuo crecimiento. Bien es verdad que debemos dividir el período 1975-1991, ya que se manifiestan comportamientos diferenciados. En los tres ámbitos territoriales: Ávila, Castilla-León y España, el ritmo demográfico de uno u otro signo se ralentiza durante el segundo quinquenio.

Para comprobarlo basta observar las cifras absolutas contrastadas con los índices = 100 del cuadro siguiente:

Institución Gran Duque de Alba

En el segundo período 1981-86 Ávila sigue decreciendo, Castilla-León permanece estable y España crece con intensidad

Evolución de la población de Derecho en la provincia de Ávila, Castilla-León y España (1975-1991)

	ÁVILA		CASTILLA-LEÓN		ESPAÑA	
	V.A.	Ind = 100	V.A.	Ind = 100	V.A.	Ind = 100
1975....	192.465	100,0	2.563.355	100,0	36.012.682	100,0
1981....	183.586	95,4	2.583.137	100,8	37.682.355	104,6
1986....	181.917	94,5	2.582.300	100,7	38.473.418	106,8
1991....	174.378	90,6	2.545.926	99,3	38.872.268	107,9

La población de hecho aumenta en el segundo quinquenio muy ligeramente.

Mayor contraste ofrece el análisis a la luz de la evolución de la población de hecho: de disminuir en 8.879 efectivos en el primer quinquenio se pasa a aumentar en 210 habitantes en el segundo, para producirse una nueva disminución, de 6.176 en el tercero.

Y es que, el comportamiento de la población de hecho y de derecho, contrasta mucho y esta última tiene un comportamiento creciente en las rectificaciones padronales, que quizá no reflejan la realidad. En los años censales esta población experimenta una fuerte disminución, según se refleja en el Cuadro I.

La interpretación de estos datos permite aflorar diversas cuestiones. Por un lado, en la provincia vive realmente menos población de la que está inscrita en los registros oficiales. Esto significa que Ávila expulsa población porque, aun en una década de crisis, su estructura –netamente agraria– es incapaz de retener el más mínimo volumen de población.

No obstante, al final del período las diferencias se reducen, debido, muy probablemente, a dos factores:

1. Los emigrantes van dejando de aparecer como residentes de derecho en registros posteriores, consolidando así su situación de hecho.
2. Los habitantes de hecho registran un ligerísimo incremento en 1986, cerrando el flujo migratorio que sería un indicador claro de la ausencia de expectativas externas que ha generado la crisis

Cuadro I
EVOLUCIÓN DE LA POBLACIÓN

Años	Población de Derecho
1975	**192.432**
1976	193.638
1977	194.540
1978	194.913
1979	194.871
1981	**183.586**
1982	184.839
1983	186.230
1984	186.864
1985	187.117
1986	**181.917**
1987	182.634
1988	183.125
1989	183.363
1990	183.972
1991	**174.378**
1992	174.913
1993	176.353
1994	**176.910**

Censo	Población Hecho	Variación 1950 = 100
1900	200.450	79,85
1950	251.030	100,00
1960	238.372	94,95
1970	203.798	81,18
1975	187.725	74,78
1981	178.997	71,30
1986	179.207	71,38
1991	173.021	68.93

Fuente: I.N.E.

Institución Gran Duque de Alba

Gráfico I
EVOLUCIÓN DE LA POBLACIÓN DE DERECHO

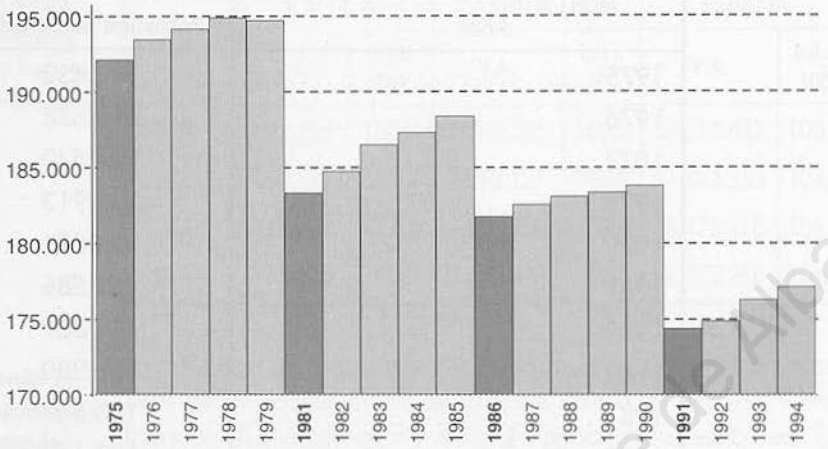

¿Se ha cerrado el flujo migratorio negativo en el 86?

económica, aunque, confirmar este tipo de hipótesis exige un análisis más minucioso. Queda para observaciones futuras el comportamiento que va a adoptar la población abulense, especialmente sus generaciones jóvenes, ante la paradójica situación provocada por la revolución tecnológica que reactivó hasta 1988 la economía, pero que no incorpora, en términos netos, al gran volumen de mano de obra existente en el mercado, e incluso los expulsa en la actualidad, como consecuencia de la nueva crisis.

Evolución de la población de hecho y de derecho de la Provincia de Ávila

	Población de Hecho		Población de Derecho	
Años	Total	I = 100	Total	I = 100
1975.....	187.725	100,0	192.465	100,0
1981.....	178.997	95,4	183.586	95,4
1986.....	179.207	95,4	181.917	94,5
1991.....	173.021	92,2	174.378	90,6

Institución Gran Duque de Alba

Cuadro II
DATOS PROVINCIALES, REGIONALES Y NACIONALES (POBLACIÓN DE HECHO)

	Miles de habitantes			Evolución (1950 = 100)			INDICADORES	
	Ávila	Castilla-León	España	Ávila	Castilla-León	España	% Ávila/ Castilla-León	% Ávila España
TOTAL:								
1900	200,5	2.302,5	18.616,6	79,8	80,4	66,2	8,71	1,07
1950	251,0	2.864,5	28.117,9	100,0	100,0	100,0	8,76	0,89
1960	238,4	2.848,3	30.903,1	95,0	94,4	109,9	8,37	0,77
1970	203,8	2.623,8	34.032,8	81,2	91,6	121,0	7,77	0,60
1981	179,0	2.577,1	37.746,3	71,3	90,0	134,2	6,94	0,47
1991	173,2	2.563,0	39.433,9	69,0	89,5	140,2	6,75	0,43
CAPITALES:								
1900	11,9	206,0	3.154,4	52,6	42,3	40,3	5,77	0,38
1950	22,6	487,2	7.834,5	100,0	100,0	100,0	4,64	0,29
1960	26,8	567,8	9.604,7	118,6	116,5	122,6	4,72	0,28
1970	30,1	779,1	11.922,0	133,2	159,9	152,2	3,86	0,25
1981	41,7	1.045,8	13.912,5	184,5	214,6	177,6	3,98	0,29
1991	49,9	1.142,1	14.311,6	220,8	234,4	182,7	4,36	0,84

Institución Gran Duque de Alba

Distinción entre población de hecho, de derecho y población flotante.

Por último, y puesto que se han hecho referencias continuas a la población de hecho y de derecho, se incluyen aclaraciones sobre estos conceptos, para las personas interesadas en el tema y sobre todo para los municipios.

En el Título II del Reglamento de Población y Demarcación Territorial de las Entidades Locales, aprobado por Real Decreto 1690/1986, de 11 de julio (EC 1269/86) se regula «La Población y el Padrón Municipal».

Distingue, en primer lugar, entre población de derecho y población de hecho. El conjunto de habitantes de un término municipal se divide en estos dos grupos: Según residan en el mismo con carácter de permanencia habitual o bien sólo estén presentes en él con carácter circunstancial. Es decir, la **población de derecho** de un Municipio la constituyen el total de los residentes inscritos en el Padrón Municipal, presentes y ausentes. Se consideran residentes tanto a los vecinos, como a los domiciliados (residentes que no tienen la condición de vecinos).

La **población de hecho,** en cambio, la constituyen los residentes presentes y los transeúntes, es decir, son residentes accidentales que tienen allí su residencia accesoria o secundaria.

Cuando se refiere a la **«población real»** del Municipio, término que jurídicamente no existe, a lo que realmente se refieren es a la población flotante, que serían todos aquellos que no son ni residentes de derecho ni residentes de hecho. Cualquiera que sea la finalidad que se persiga para determinar esta población flotante, no existe ninguna norma, desde el punto de vista jurídico, para su determinación.

La población de un municipio que ha de computarse a todos los efectos jurídicos es la de derecho, como se desprende de su propia terminología y aunque los preceptos de la Ley de Régimen Local y del Reglamento de Población no autorizaban a extraer claramente esta consecuencia, la propia normativa constitucional acota el ámbito personal de los habitantes a los vecinos (y no a los transeúntes), a quienes atribuya el derecho de sufragio activo con la nota de universalidad, se habrá de convenir con los habitantes de derecho (presentes y ausentes) de la Ley de Régimen Local y del Reglamento de Población.

En cuanto a los sistemas para medir la población de hecho y sus oscilaciones en fines de semana, períodos vacacionales, estaciones climatológicas, etc., habrá que recurrir a las investigaciones sociológicas y estadísticas a través de las cuales se podrán determinar índices fiables para controlar la evolución de la población flotante. A priori, será posible aplicar índices de una fiabilidad más o menos contrastada, pero las lógicas diferencias entre las distintas colectividades son las que determinan la media, por lo que pueden existir variables que desvirtúan los índices. Así, por ejemplo, el consumo de agua puede ser un índice válido en determinadas circunstancias, pero la existencia de urbanizaciones de alto nivel de vida, donde proliferan piscinas y jardines particulares, obligaría a su ponderación en épocas estivales, y tampoco debe olvidarse la cada vez mayor implantación de sistemas caloríficos por otras energías, especialmente el gas propano o las bombas de calor. También puede ser indicativo el volumen de residuos sólidos generados, pero los índices al respecto varían en función de la composición del núcleo de población y del nivel social de la misma, etc., en definitiva si se precisa una medición más o menos fiable, será preciso desarrollar algún tipo de encuesta significativa.

I.3. Distribución de la población por estratos

Existen 248 municipios y 450 entidades.

La población abulense se reparte en 248 municipios y más de 400 entidades de población. De aquéllos sólo Ávila capital, Arenas de San Pedro, Arévalo y Candeleda superan los 5.000 habitantes.

Minifundismo municipal.

El resto, forma parte de una amplia geografía de núcleos pequeños y dispersos extendidos mayoritariamente por la Moraña y los Valles del Tormes y del Corneja. Tal minifundismo municipal implica repercusiones inmediatas en cualquier tipo de planificación que se realice, y no facilita la prestación de servicios fundamentales: sanitarios, educativos, etc.

Pautas de concentración de la población.

No obstante, aquellos cuatro municipios (el 1,6 % de los existentes en la provincia) han ido absorbiendo progresivamente mayor número de habitantes siguiendo pau-

Núcleos > 5.000 habitantes



tas de concentración de la población en núcleos de mayor tamaño (> de 5.000 habitantes). Éstos experimentan un aumento del 27 % a lo largo del período en detrimento de los núcleos menores y a pesar del crecimiento negativo de la provincia. Aumento que se concentra fundamentalmente en Ávila capital.

Ávila es una provincia netamenta rural.

Aun así, la población que habita en aldeas o pueblos mantiene un peso considerable en el conjunto de la provincia: representa el 62,7 % de la población frente al 11 % que habita en los tres núcleos de más de 5.000 habitantes y el 26,3 % que habita en la capital (en 1991), considerando en estos datos la población de derecho.

Tal estratificación es fácilmente observable en el gráfico y cuadro siguientes que muestra la significativa ausencia de cabeceras de comarca y núcleos intermedios, así como el peso del medio rural y el de la capital.

Doble pauta de relocalización de la población.

Una aproximación más ajustada a la estratificación de los municipios permite ilustrar mejor el doble efecto de despoblamiento de núcleos menores y concentración de la

Distribución de la población por estratos. Ávila 1975-1991 (Población de derecho)

	Tamaño de la población					
	1975		1986		1991	
	V.A.	%	V.A.	%	V.A.	%
De 0 a 5.000 hab.....	141.195	73,4	118.939	65,4	109.269	62,7
De 5.001 a 10.000 hab.....	17.775	9,2	19.375	10,7	19.132	11,0
De 10.001 a 20.000 hab....	–	–	–	–	–	–
De 20.001 a 100.000 hab. .	33.495	17,4	43.603	23,9	45.977	26,3
TOTAL	192.465	100,0	181.917	100,0	174.378	100,0

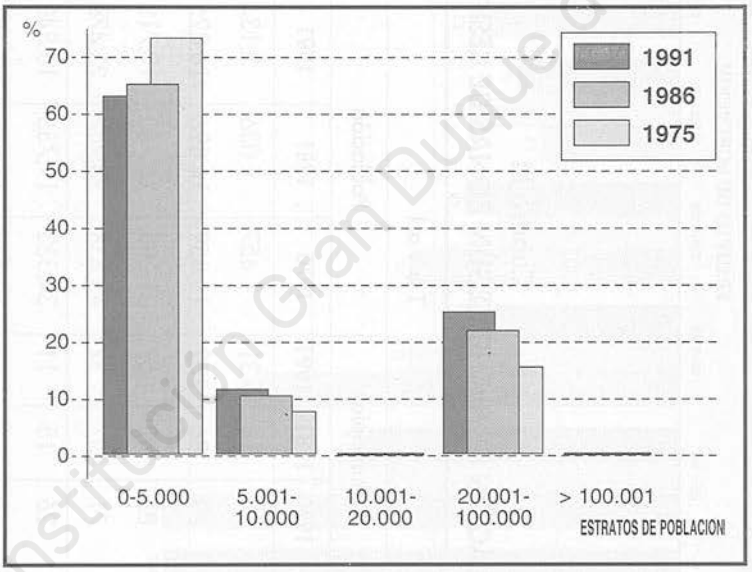

población en municipios de mayor tamaño que está determinando la pauta de relocalización de la población en el interior de la provincia durante el último decenio:

1. Son los núcleos de 1.001 a 3.000 habitantes los que sufren mayores pérdidas: 22,6 % aprox.
2. La capital acoge una importante proporción de las mismas: 16,3 % aprox.
3. Los demás estratos registran ligerísimos aumentos, excepto los de 251 - 500 y 501 - 1.000.

Institución Gran Duque de Alba

Cuadro III
POBLACIÓN DE HECHO SEGÚN ZONAS DE RESIDENCIA. ÁVILA

HABITANTES	Total						Porcentajes					
	Municipios			Población			Municipios			Población		
	1970	1981	1991	1970	1981	1991	1970	1981	1991	1970	1981	1991
Menos de 100	5	14	31	457	1.036	2.134	1,9	5,6	12,5	0,2	0,6	1,2
De 101 a 250	63	86	102	11.859	14.896	16.825	23,5	34,8	41,1	5,8	8,3	9,7
De 251 a 500	87	80	57	31.008	27.760	19.719	32,5	32,4	23,0	15,2	15,5	11,4
De 501 a 1.000.....	71	37	34	43.438	25.987	23.478	26,5	15,0	13,7	21,3	14,5	13,6
De 1.001 a 2.000.....	26	15	11	34.333	19,735	15.840	9,7	6,1	4,4	16,8	11,0	9,2
De 2.001 a 3.000.....	9	7	5	22.425	15.565	11.481	3,3	2,8	2,0	11,0	8,7	6,6
De 3.001 a 10.000	6	7	7	29.295	32.383	33.676	2,2	2,8	2,8	14,4	18,1	19,5
Más de 10.000	1	1	1	30.983	41.735	49.868	0,4	0,4	0,4	15,2	23,3	28,8
TOTAL	268	247	248	203.798	179.097	173.021	100			100		

Institución Gran Duque de Alba

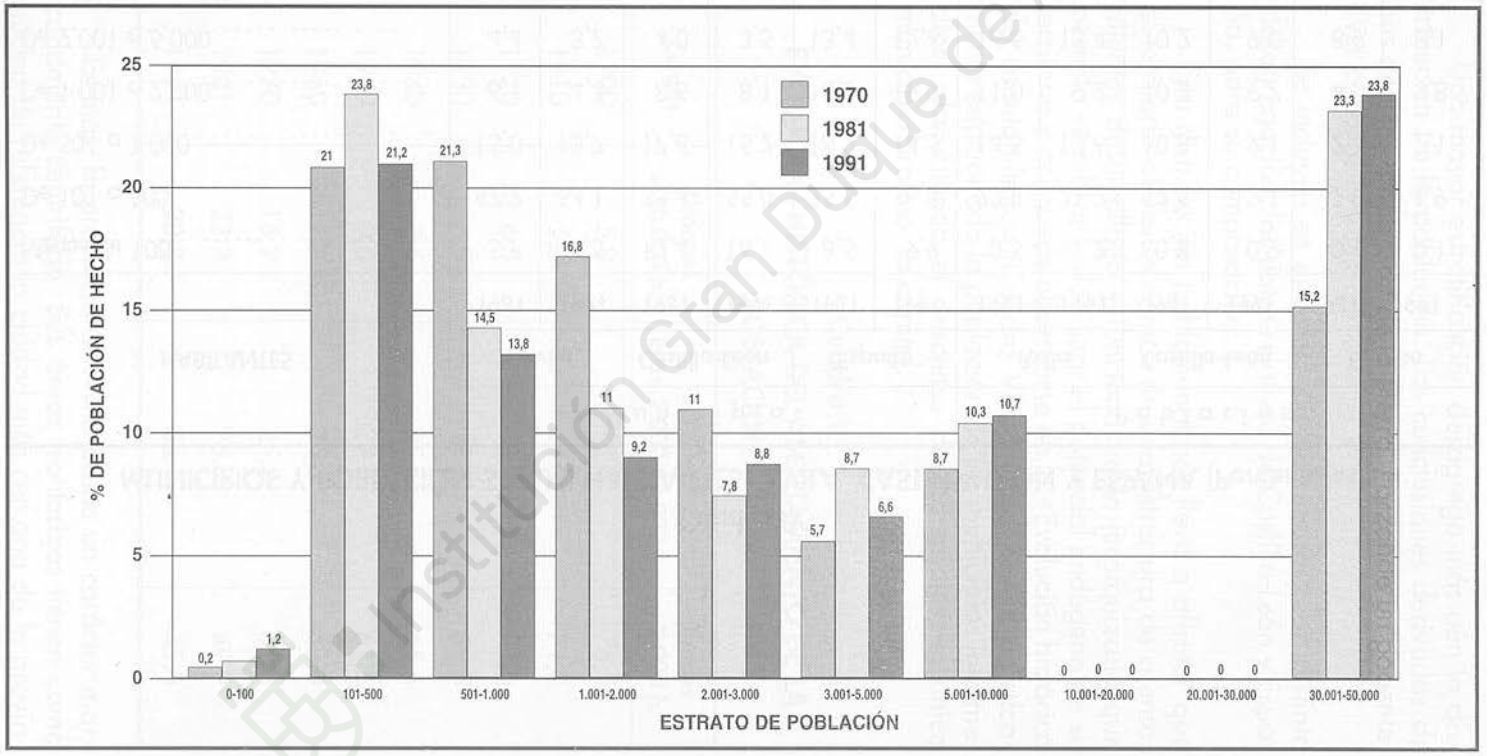

Institución Gran Duque de Alba

Cuadro IV
MUNICIPIOS Y POBLACIÓN SEGÚN HABITANTES: ÁVILA, CASTILLA-LEÓN Y ESPAÑA (Porcentajes)

HABITANTES	Municipios						Población					
	Avila		Castilla-León		España		Avila		Castilla-León		España	
	1981	1991	1981	1991	1981	1991	1981	1991	1981	1991	1981	1991
Menos de 100	5,7	12,5	12,4	16,1	8,5	9,9	0,5	1,2	0,9	0,9	0,1	0,1
De 101 a 500	67,2	64,1	55,4	55,0	35,5	36,3	23,8	21,2	12,5	12,1	2,0	1,9
De 501 a 1.000	15,0	13,7	17,8	15,2	16,2	14,5	14,5	13,6	10,8	9,1	2,4	2,1
De 1.001 a 2.000	6,1	4,4	8,6	8,1	13,2	12,9	11,0	9,2	10,2	9,7	4,0	3,8
De 2.001 a 5.000	4,4	3,7	4,0	3,5	13,4	12,6	16,5	15,4	10,2	9,0	8,9	8,1
De 5.001 a 10.000	1,2	1,2	1,1	1,1	6,4	6,4	10,3	10,7	6,1	6,2	9,3	9,0
De 10.001 a 50.000	0,4	0,4	0,5	0,6	5,4	6,0	23,3	28,8	9,6	11,6	21,8	23,6
De 50.001 a 100.000	–	–	0,2	0,2	0,7	0,7	–	–	9,3	10,1	9,2	9,3
Más de 100.000	–	–	0,2	0,2	0,6	0,7	–	–	30,3	31,3	42,0	42,1

Institución Gran Duque de Alba

Una mayor estratificación desagrega más aún la distribución de la población. Las conclusiones derivadas de sus análisis son semejantes a las obtenidas anteriormente. (Ver cuadros III y IV).

Se incluyen en el cuarto de los cuadros, con distinta desagregación, los datos relativos de Castilla-León y España, para su comparación.

Ávila carece de una estructura de asentamiento desarrollada y vertebrada.

Esta distribución poblacional nos lleva a afirmar que el territorio abulense carece de una estructura de asentamientos desarrollada y funcionalmente jerarquizada que permita vertebrar y viabilizar el potencial endógeno de su territorio y así puede observarse en la «Evolución histórica del asentamiento» (Cuadro V), que permanece prácticamente estacionada la población de los municipios intermedios, absorbiendo el descenso de los rurales, el único municipio urbano: la capital.

Cuadro V
EVOLUCIÓN HISTÓRICA DEL ASENTAMIENTO DE LA POBLACIÓN

Censos	Urbanos > 10.000 h.	Intermedios Entre 2.000-10.000 h.	Rurales < 2.000 h.
1900	5,9	18,0	76,1
1910	5,8	23,0	71,2
1920	6,5	22,0	71,5
1930	6,9	23,6	69,5
1940	8,6	25,8	65,6
1950	9,0	29,5	61,5
1960	11,2	25,8	63,0
1970	15,2	25,4	59,4
1981	23,3	26,8	49,9
1991	28,8	26,1	45,0

Por el contrario tiene un carácter marcadamente centrífugo.

Es más, la provincia de Ávila posee un carácter marcadamente centrífugo. Sus áreas fronterizas tienen como núcleo de referencia la ciudad más cercana de la provin-



cia vecina (Peñaranda de Bracamonte y Béjar, en Salamanca; Medina del Campo, en Valladolid; Talavera, en Toledo; Plasencia, en Cáceres y, sobre todo, Madrid...) y no a su propia capital.

Dificultades para planificaciones autocentradas.

Esto distorsiona las posibilidades de orientar el marco de análisis y cualquier tipo de planificación en torno a procesos autocentrados en el interior de la provincia.

Aun así, existe un conjunto de núcleos que a pesar de sus escasas dimensiones ejercen cierta atracción entre los pueblos más cercanos, creando entorno a sí un exiguo área de influencia.

Ciertos núcleos pueden actuar como cabeceras dinamizadoras de su entorno.

Además de los tres municipios de más de 5.000 habitantes, pueden citarse los siguientes: Madrigal de las Altas Torres: 2.120 habitantes, en la Comarca I-a; Barco y Piedrahíta, 2.541 y 2.362 habitantes, respectivamente, en los valles del Tormes y Corneja; Cebreros, 3.627; El Tiemblo, 3.795, y Las Navas del Marqués, 4.165 habitantes, en el Valle del Alberche y varios del Valle del Tiétar que pueden constituirse en polos dinamizadores de su entorno a poco que se materialicen políticas orientadas hacia ese objetivo.

Institución Gran Duque de Alba

Algunas áreas se hallan demográficamente desahuciadas.

Por el contrario, se constata la existencia de amplios territorios: Comarca I-b, Sierra de Ávila, Sierra de Gredos, Valle Amblés (excepto la capital), que carecen por completo de núcleos de dimensiones mínimas. Esto ha contribuido a traspasar umbrales irreversibles en términos de desertización y envejecimiento de la población. Pero tales diferencias territoriales serán analizadas más detenidamente en otro apartado.

CRECIMIENTO DE LA POBLACIÓN POR MUNICIPIOS (1981-1991)

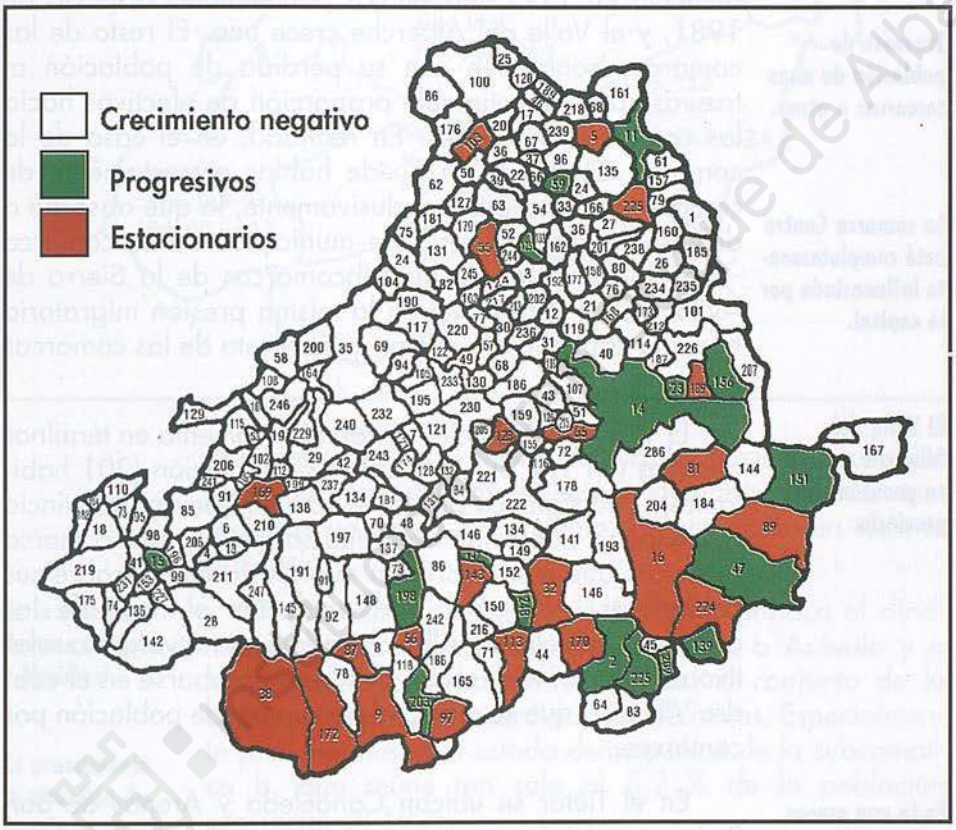

I.4. Distribución de la población por comarcas

Desigual distribución de la población.

La población se distribuye de manera desigual entre las seis comarcas que componen la provincia:

- COMARCA 1: La Moraña - Zona Norte.
- COMARCA 2: Centro.

- COMARCA 3: Piedrahíta - Barco de Ávila.
- COMARCA 4: Sierra de Gredos.
- COMARCA 5: Valle del Alberche.
- COMARCA 6: Valle del Tiétar.

Evolución negativa en todas las comarcas excepto en el Centro debido a la capital.

En todas ellas disminuye la población absoluta a lo largo del período, con excepción de la comarca Centro, debido a la presencia en ella de la capital.

Trasvase de población de unas comarcas a otras.

En el interior de la provincia las variaciones intercomarcales registran ciertos cambios. La comarca Centro aumenta en 1991 seis puntos porcentuales respecto de 1981, y el Valle del Alberche crece uno. El resto de las comarcas contribuye con su pérdida de población al trasvase de una estimable proporción de efectivos hacia las comarcas anteriores. En realidad, en el caso de la comarca Centro no se puede hablar correctamente de comarca. Es la capital, exclusivamente, la que absorbe a dichos efectivos. El resto de municipios de su comarca –especialmente los de las subcomarcas de la Sierra de Ávila y Ojos Albos– sufren la misma presión migratoria hacia la capital o el exterior que el resto de las comarcas limítrofes.

La comarca Centro está completamente influenciada por la capital.

El Valle del Alberche mejora su posición en la provincia.

El Valle del Alberche en cambio, aumenta en términos relativos (un 1,3 %), y absolutos su población (301 habitantes). Esto significa que en el conjunto de una provincia que expulsa población de forma sostenida, esta comarca es de las que menos presión migratoria ejerce sobre sus pobladores. Al perder más población el resto de las comarcas, el Valle del Alberche adquiere mayor peso relativo en la provincia, según puede comprobarse en el cuadro VII, en el que se refleja el porcentaje de población por comarcas.

Es la que menos emigración registraba.

En el Tiétar se ubican Candeleda y Arenas de San Pedro, municipios superiores a cinco mil habitantes. Así como las llamadas Cinco Villas, núcleos de cierta importancia. Es la comarca que menos emigración registraba al tiempo que posee amplios recursos endógenos potencialmente desarrollables. En la última década ha perdido un 3 % de sus habitantes aunque mantiene el mismo peso relativo en la provincia. El 19,3 % de los habitantes viven en sus municipios.

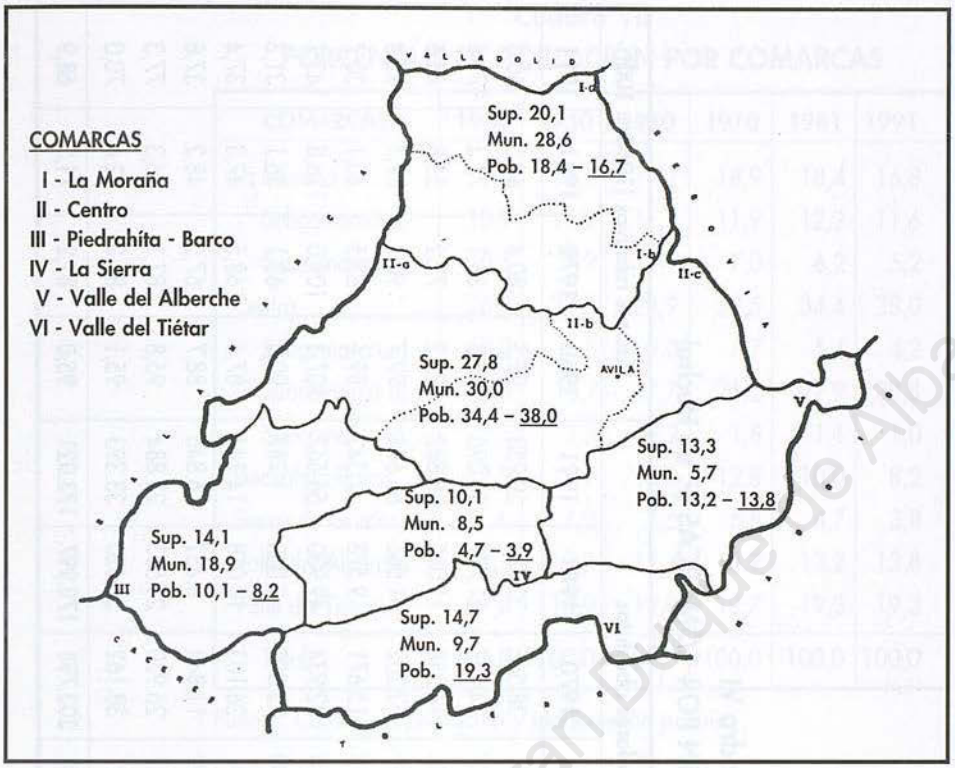

Ambos Valles –y dentro de ellos los núcleos recostados sobre las fronteras madrileña y toledana– son los que registran un mayor crecimiento o reactivación en toda la provincia.

En la Moraña destaca Arévalo y Madrigal.

En su extremo opuesto, la Moraña, destaca el dinamismo de los núcleos situados en torno a Arévalo y a Madrigal de las Altas Torres, no así el conjunto de la comarca que registra pérdidas significativas. Especialmente preocupante es el estado demográfico de la subcomarca b, que reúne tan sólo al 5,2 % de la población provincial en 1991.

Es preocupante la situación de la subcomarca b.

Es una comarca cerealista, sin industria, excepto en Arévalo y Crespos, que posee un importante volumen de subempleo juvenil que permanece en la explotación familiar ante la falta de expectativas de encontrar empleo urbano.

La Sierra de Gredos tiene un peso demográfico escaso, 3,8 %. Su declive ha sido el más pronunciado de toda

Institución Gran Duque de Alba

Cuadro VI
EVOLUCIÓN DE LA POBLACIÓN POR COMARCAS (P. de Hecho)

	Valores absolutos					Valores relativos (1950 = 100)			
	1950	1960	1970	1981	1991	1960	1970	1981	1991
Comarca La Moraña	47.991	45.841	38.565	32.864	28.958	95,5	80,4	68,5	60,3
Subcomarca a)	28.127	26.937	24.227	21.779	20.096	95,8	86,1	77,4	71,4
Subcomarca b)	19.854	18.904	14.338	11.085	8.862	95,2	72,2	55,8	44,6
Comarca Centro	68.945	68.759	62.202	61.566	65.696	99,7	90,2	89,3	95,3
Subcomarca a)	23.873	21.395	15.671	9.578	7.342	89,6	65,5	40,1	30,7
Subcomarca b)	39.371	42.234	42.934	49.930	56.567	107,3	109,0	126,8	143,7
Subcomarca c)	5.701	5.130	3.597	2.058	1.787	90,0	63,1	36,1	31,3
Comarca Piedrahíta - Barco	38.111	33.391	26.103	18.018	14.244	87,6	68,5	47,3	37,4
Comarca Sierra de Gredos	17.542	15.569	11.844	8.452	6.846	88,7	67,5	48,2	37,8
Comarca Valle del Alberche	30.893	29.591	26.920	23.583	23.884	95,8	87,1	76,3	77,3
Comarca Valle del Tiétar	47.548	45.221	38.162	34.520	33.393	95,1	80,3	72,6	70,0
Total provincia	**251.030**	**238.372**	**203.798**	**178.997**	**173.021**	**95,0**	**81,2**	**71,3**	**68,9**

Fuente: Censos de población y elaboración propia.

http://institucion-cultural.diputacionsalamanca.es/ Centro de Alba

Cuadro VII
PORCENTAJE DE POBLACIÓN POR COMARCAS

COMARCAS	1900	1950	1960	1970	1981	1991
La Moraña.....	19,0	19,1	19,2	18,9	18,4	16,8
Subcomarca a) ..	10,9	11,2	11,3	11,9	12,2	11,6
Subcomarca b) ..	8,1	7,9	7,9	7,0	6,2	5,2
Centro.....	26,0	27,5	28,9	30,5	34,4	38,0
Subcomarca a) ..	10,0	9,5	9,0	7,7	5,4	4,2
Subcomarca b) ..	13,3	15,7	17,7	21,2	27,9	32,8
Subcomarca c)...	2,7	2,3	2,2	1,8	1,1	1,0
Piedrahíta-Barco....	17,9	15,2	14,0	12,8	10,0	8,2
Sierra de Gredos ...	7,4	7,0	6,5	5,8	4,7	3,8
Valle del Alberche ..	12,3	12,3	12,4	13,2	13,2	13,8
Valle del Tiétar	17,4	18,9	19,0	18,7	19,3	19,3
Total.....	100,0	100,0	100,0	100,0	100,0	100,0

Fuente: Censos de población y elaboración propia.

La Sierra de Gredos representa el mayor declive en la provincia.

la provincia en esta década. Los municipios de mayor tamaño, Hoyos del Espino y Navarredonda de Gredos, no superan los 600 habitantes. Entre ellos se produce una antigua rivalidad por ocupar el lugar de cabecera de comarca que polariza el «dinamismo» del área entre ambos núcleos.

Barco-Piedrahíta y la Sierra ocupan el vagón de cola en la provincia.

Finalmente, la comarca de Piedrahíta-Barco sobresale por su destacada pérdida de población; ésta se traduce en dos puntos porcentuales que la sitúan, junto a la comarca de la Sierra de Gredos, en el vagón de cola de la provincia. Solamente los dos núcleos que dan nombre a la comarca registran signos positivos en su crecimiento.

La promoción de ayudas a Áreas de montaña puede ser un importante factor de desarrollo.

Es obvio que la degradación de estas últimas comarcas, no sólo en términos comparativos sino también en cifras absolutas, es un fenómeno progresivo y difícilmente reversible. Pero esta realidad crítica, se localiza en un territorio que por su elevado nivel de altitud forma parte de lo que se define como áreas de montaña.

Estas áreas, precisamente por su pobreza y abandono, están siendo promocionadas en los últimos años a través de diversos marcos legales y financieros. Estos marcos pueden promover determinados recursos propios de la zona que posibiliten cierto aumento del nivel de vida y genere expectativas suficientes que puedan fijar la población al territorio y que, por ende, contribuyan a promover un mayor reequilibrio territorial en el seno de la provincia.

Tal reestructuración demográfica debe ser orientada hacia la promoción de determinados núcleos intermedios en las diferentes comarcas que componen la provincia. Hoy por hoy, los tres municipios que superan los 5.000 habitantes: Candeleda, Arenas de San Pedro y Arévalo no están incidiendo tan decisivamente en sus comarcas para que podamos constatar el efecto de bola de nieve que ejercen sobre ellas. Tan sólo Ávila capital ejerce cierta atracción sobre los pobladores de sus comarcas y sobre el resto de la provincia que permite correlacionar la evolución del municipio y la de la comarca. Esto se observa en los gráficos de la página siguiente.

I.5. Densidad Demográfica

El análisis que hasta aquí hemos venido realizando encuentra en la densidad demográfica un indicador sintético que condensa la expresión de la distribución de la población sobre el territorio.

Ávila es una de las provincias más despobladas

En esta dirección podemos apuntar que Ávila es una de las provincias españolas más escasamente pobladas de todo el territorio nacional. Junto con Teruel, Guadalajara, Soria y Segovia aparece entre las cinco provincias que menor volumen de efectivos aportan al colectivo demográfico del país.

Por ende, Ávila contribuye a la formación de esas manchas cuasi-desiertas –en términos demográficos– tan características de la España interior: Castilla-León, Castilla-La Mancha, Extremadura y Aragón.

Evidentemente estas regiones no registran los índices

Evolución de la población por comarcas y subcomarcas. 1975-1991

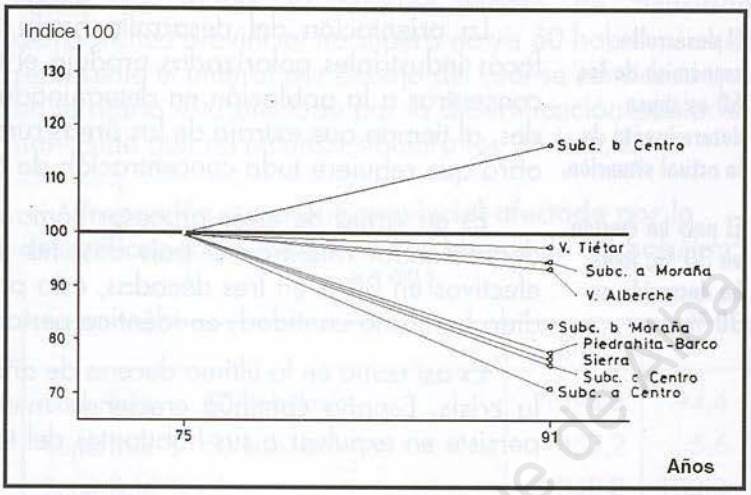

Evolución de los estratos de población. 1975-1991

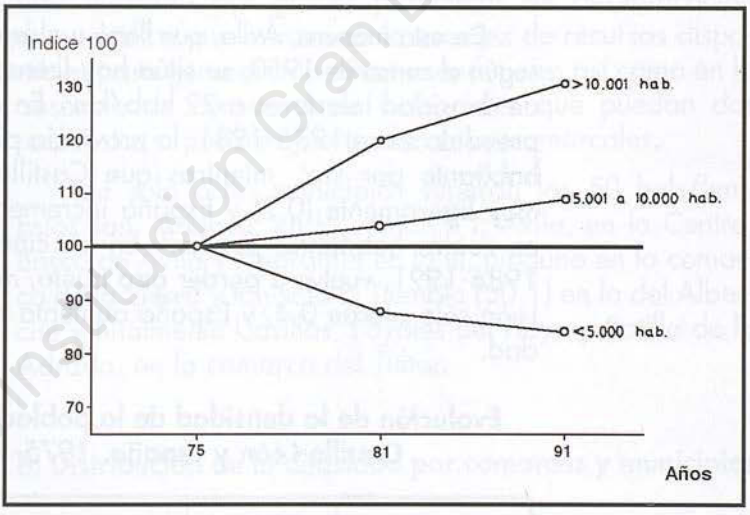

Ávila no tiene el nivel de modernización y desarrollo de otras provincias.

de modernización, desarrollo y nivel de vida que disfrutan otras comunidades, pero ello no quiere decir que estos territorios carezcan de los recursos endógenos que permitan viabilizar su futuro.

Ha sido el proceso de desarrollo económico experimentado en las tres últimas décadas el principal promotor

Institución Gran Duque de Alba

de la modernización de unas regiones frente al agravio y el abandono de otras.

El desarrollo económico de los 60 es causa determinante de la actual situaciòn.

La orientación del desarrollo hacia la creación de focos industriales polarizados produjo el doble efecto de concentrar a la población en determinadas macro-ciudades, al tiempo que extrajo de las áreas rurales la mano de obra que requiere toda concentración de capital.

El país ha crecido un 30 %, Ávila ha decrecido un 30 %.

Es en virtud de estos procesos cómo Ávila se ha ido despoblando. Mientras el país casi ha multiplicado sus efectivos un 30 % en tres décadas, esta provincia ha perdido la misma cantidad, en idéntico período.

Es así como en la última decena de años, y a pesar de la crisis, España continúa creciendo mientras que Ávila persiste en expulsar a sus habitantes del territorio.

a) La densidad provincial en el marco de Castilla-León y España

De esta manera, Ávila, que llegó a alcanzar 31 hab/km^2 según el censo de 1950, se sitúa hoy (censo 91) en niveles de densidad inferiores a 22 hab/km^2. En el período comprendido entre 1975-1981, la provincia pierde más de un habitante por km^2, mientras que Castilla-León aumenta muy ligeramente (0,2) y España incrementa su densidad en cuatro habitantes por km^2. En los cinco últimos años, 1986-1991, vuelve a perder otro punto, mientras Castilla-León sólo pierde 0,4, y España aumenta en 0,8 su densidad.

Evolución de la densidad de la población en Ávila, Castilla-León y España. 1975-1991.

Años	Ávila	Castilla-León	España
1975.....	23,9	27,2	72,3
1981.....	22,8	27,4	74,7
1986.....	22,6	27,4	76,2
1991.....	21,6	27,0	77,0

Si nuestro país, en conjunto, tiene una de las densidades más bajas de la UE, ¿qué resta señalar para la provincia de Ávila? El término medio de densidad demográfica provincial no supera no ya 50 hab/km² –que representa el umbral por debajo del cual se considera que un territorio está afectado por la desertificación poblacional–, sino que no alcanza siquiera los 25 hab/km².

Proporción superficie provincial afectada por la desertificación (% superficie con menos de 50 hab/km²) en 1991

	Km²	%
Superficie < 50 hab/km²	7.594,8	94,4
Superficie > 50 hab/km²	453,2	5,6
Superficie Total.....	8.048,0	100,0

El 95 % del territorio está afectado por problemas de desertificación.

En su inmensa mayoría (95 %) la superficie abulense está afectada por graves problemas de desertificación demográfica que inciden en la escasez de recursos disponibles para generar iniciativas económicas, así como en la ausencia de consumidores potenciales que puedan dar respuestas a posibles ofertas locales y comarcales.

Tan sólo ocho municipios superan los 50 hab/km². Éstos son: Arévalo, en la comarca I; Ávila, en la Centro; Barco de Ávila y Piedrahíta en la III; ninguno en la comarca de la Sierra y tan solo El Tiemblo (50,1) en la del Alberche y finalmente Casillas, Poyales del Hoyo y Sotillo de la Adrada, en la comarca del Tiétar.

b) Distribución de la densidad por comarcas y municipios

Existen variaciones inter e intra comarcales.

De igual manera que la población se distribuye irregularmente, la densidad registra variaciones entre unas comarcas y otras e, incluso, se producen diferencias intracomarcales.

Tres comarcas superan la media. Tres están por debajo.

Tres comarcas superan la media provincial (de 21 hab/km²): Zona Centro, Valle del Tiétar y Valle del Alberche; otras tres se sitúan por debajo: La Moraña, Barco-Piedrahíta y la Sierra.

Cuadro VIII
DATOS SIGNIFICATIVOS POR COMARCAS (1991)

COMARCAS	Evolución de los municipios			Habitantes por municipio			Habitantes por km²		
	Núm. de regresivos (1)	Núm. de estacionarios (2)	Núm. de progresivos (3)	Media	Habitantes del municipio menor	Habiotantes del municipio mayor	Densidad	Municipio con menor densidad	Municipio con mayor densidad
La Moraña	66	3	3	402	31	7.267	18,0	2,4	158,0
Subcomarca a)	33	2	2	529	31	7.267	21,0	2,4	158,0
Subcomarca b)	33	1	1	246	55	936	13,0	3,0	27,3
Centro	65	4	3	912	33	49.868	29,4	0,9	215,1
Subcomarca a)	38	0	0	193	33	592	7,1	3,0	15,5
Subcomarca b)	22	3	1	2.175	58	49.868	66,7	3,2	215,1
Subcomarca c)	5	1	2	223	38	604	5,0	0,9	9,3
Piedrahíta-Barco	43	0	1	324	45	2.515	12,5	3,2	201,2
Sierra de Gredos	18	1	3	301	50	662	8,1	2,5	20,4
Valle del Alberche	7	5	2	1.706	253	4.087	22,3	4,7	50,1
Valle del Tiétar	12	8	4	1.387	125	6.153	28,2	5,1	236,4
TOTAL	211	21	16	698	31	49.868	21,0	0,9	236,4

(1) Más 5 % de decrecimiento.
(2) Entre el menos 5 y el más 5 %.
(3) Más del 5 % de crecimiento

Institución Gran Duque de Alba

Variación entre 10 hab/km² y 30 hab/km².

Aun siendo baja en todas ellas, se registran diferencias importantes que oscilan entre los 30 hab/km² de la zona Centro y los 8 hab/km² de la Sierra. Forzando un poco las cifras podemos dividir las comarcas en tres niveles de densidad: las que se sitúan en la banda de los 30 hab/km²: Valle del Tiétar y Centro; las que se encuentran en la banda de los 20 hab/km²: Valle del Alberche y Moraña; y las que se sitúan en la banda de los 10 hab/km²: Barco-Piedrahíta, la Sierra y Centro (exceptuando la capital).

El Valle del Tiétar centra la esperanza de la provincia.

El Valle del Tiétar es la comarca menos despoblada y mejor distribuida de la provincia. Sus municipios son de superficie intermedia y muchos de ellos superan los mil habitantes. En el mapa de densidades destaca por configurarse como un área homogénea de densidad situadas entre los 25 y los 50 hab/km².

El resto de las comarcas de la provincia también lo son, pero de muy baja densidad. La provincia en sí es homogénea, dado los intervalos de densidad considerados: menos de 10 hab/km²; de 10 a 25 hab/km²; de 26 a 50 hab/km²; de 51 a 100 hab/km²; de 101 a 150 hab/km² y de 151 a 250 hab/km². Toda ella, a excepción del Valle del Tiétar y algunos pocos núcleos singulares, es un desierto poblacional.

La comarca Centro posee los mayores contrastes interiores.

No obstante, unas zonas son más desérticas que otras. Particularmente la comarca Centro es el exponente máximo de los contrastes interiores. El conjunto de la comarca arroja una densidad de 29,4 hab/km². Pero mientras la Sierra de Ávila y Ojos Albos (subcomarcas **a** y **c**) no superan los 7 hab/km² y los 5 hab/km², respectivamente, la subcomarca del Valle Amblés supera los 66 hab/km² y el municipio de Ávila capital se sitúa por encima de los 215 hab/km². La Sierra de Ávila y Ojos Albos están desahuciados demográficamente mientras que Ávila capital demuestra un dinamismo poblacional creciente. Igual despoblamiento muestran las comarcas Sierra de Gredos y Piedrahíta-Barco, cuyos municipios escasamente superan los 10 hab/km².

Sólo 26 de los 248 municipios superan los 25 hab/km²

En cuanto a la densidad demográfica por municipios habría que señalar que solamente 26 de los 248 existentes, es decir, el 10,1 % de los mismos, supera los 25 hab/km² y tan solo 4 de ellos, el 1,6 %, supera la densi-

Únicamente 4 superan 101 hab/km²

dad de 101 hab/km². El cuadro IX es muy significativo, así como el mapa en el que se reflejan geográficamente las densidades.

Distribución de los municipios según densidad de población. (Habitantes/km²)

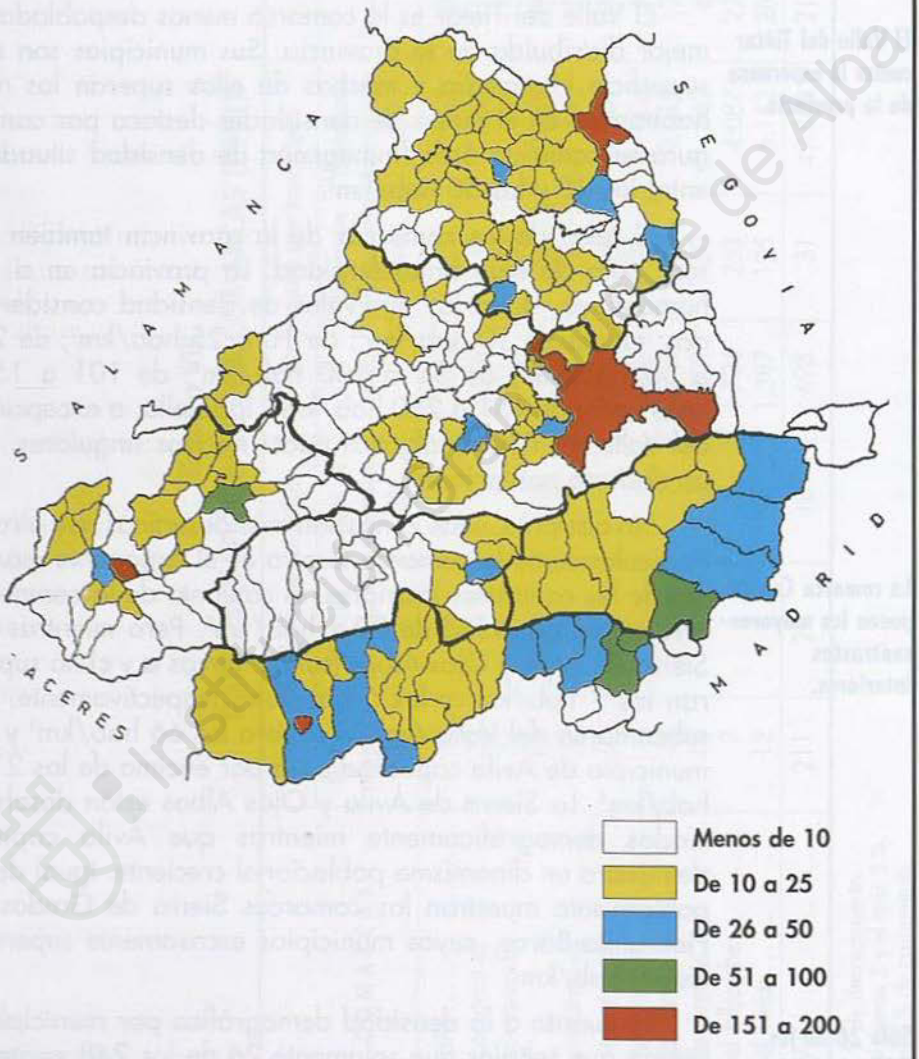

Cuadro IX
DISTRIBUCIÓN DE LOS MUNICIPIOS SEGÚN LA DENSIDAD DEMOGRÁFICA

Densidad Hab/km²	NORTE I		CENTRO II			Piedrahíta Barco III	Sierra IV	Alberche V	Tiétar VI	TOTAL
	a	b	a	b	c					
0 - 10	12	14	28	9	8	23	12	15	3	114
10 - 25	21	20	10	14	–	18	21	6	11	108
26 - 50	3	1	–	2	–	1	3	1	7	18
51 - 100.....	–	–	–	–	–	1	–	–	2	4
101 - 150.....	–	–	–	–	–	–	–	–	–	–
151 - 250.....	1	–	–	1	–	1	1	–	1	4
TOTAL.....	37	35	38	26	8	44	37	22	24	248

Institución Gran Duque de Alba

Institución Gran Duque de Alba

II. ESTRUCTURA DE LA POBLACIÓN

Se estudia en este apartado la estructura interna de la población, siempre que es posible en los niveles supraprovincial, provincial e infraprovincial.

Dentro de la variedad de clasificaciones que pueden hacerse de la población, tiene una especial relevancia aquella que hace referencia a las variables que no pueden ser modificadas por la realización de ninguna actuación: sexo y edad. A este tema se dedica la parte más amplia del capítulo.

No obstante, y por ser también de interés, se analiza el nivel de instrucción y el estado civil.

Se parte fundamentalmente de los datos facilitados por los censos de población, salvo para su estudio a nivel municipal y comarcal, en que se entiman los mismos, a partir del censo electoral.

II.1. La estructura de Ávila, Castilla-León y España, por edades

Tendencia a envejecer progresivamente en los tres ámbitos, en función de ritmos de intensidad diferentes.

En el cuadro X podemos observar la evolución experimentada en los tres ámbitos durante el período 1975-1991.

En el período considerado, el tramo de 0-14 años pierde 6 puntos porcentuales en la provincia, proporción que es la misma prácticamente que el aumento experimentado por los mayores de 65 años.

Cuadro X
ESTRUCTURA SEGÚN LA EDAD EN ÁVILA, CASTILLA-LEÓN Y ESPAÑA (%)

GRUPOS DE EDAD	AÑOS											
	1975			1981			1986			1991		
	ÁVILA	C-L	ESPAÑA	ÁVILA	C-L	ESPAÑA	ÁVILA	C-L	ESPAÑA	ÁVILA	C-L	ESPAÑA
0 - 14.....	23,2	24,2	27,1	21,2	22,2	25,6	18,3	19,4	22,5	17,2	16,6	19,4
15 - 64.....	62,7	63,1	62,5	62,8	63,7	63,0	64,1	65,3	65,3	63,1	65,3	66,8
65 y más	14,0	12,8	10,4	16,0	14,1	11,4	17,6	15,3	12,2	19,7	18,1	13,8

Institución Gran Duque de Alba

También se aprecia que los tres ámbitos registran la tendencia a envejecer progresivamente, pero cada uno lo hace en función de ritmos de intensidad diferente. Igual ocurre con el descenso de problación de los menores de 14 años en Castilla-León y España.

El envejecimiento de la población deriva de la evolución de dos componentes. De la variación, por aumento, de los mayores de 65 años; de la variación por disminución, de los menores de 14 años.

El grado de envejecimiento es mayor en Ávila que en Castilla-León y España.

El análisis transversal permite observar que la estructura de Ávila tiene mayor grado de envejecimiento que las de Castilla-León y España, si bien en la Comunidad se ha producido una gran tendencia al envejecimiento en los últimos años.

El análisis longitudinal muestra un mayor grado de aceleración del proceso de envejecimiento en Ávila que en su Comunidad y el Estado. La evolución llega hasta el punto de constatar que las diferencias de volumen entre los grupos extremos en Ávila se han invertido en los últimos

Evolución de los grandes grupos de edad en la provincia de Ávila

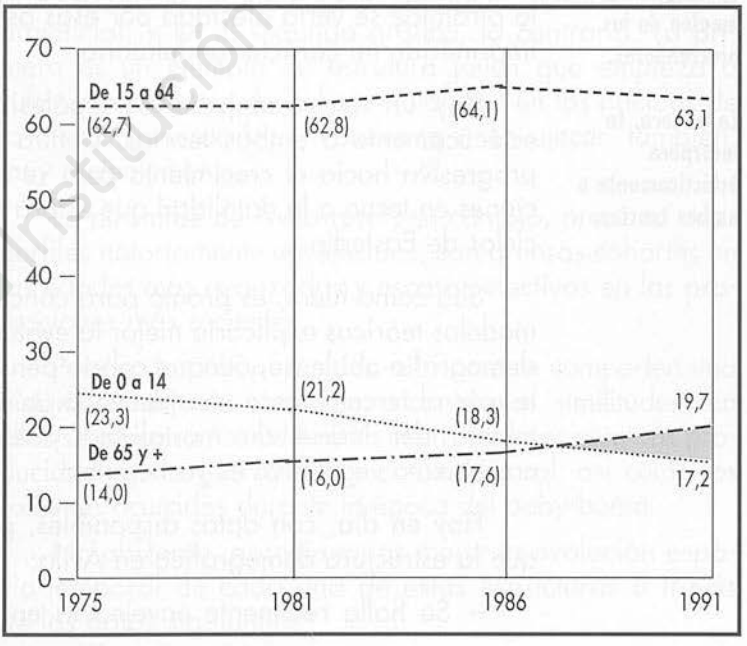

Institución Gran Duque de Alba

años, siendo ya mayor el porcentaje de población de más de 65 años que los existentes entre 0 y 14.

Diferentes teorías explican la evolución futura de los procesos demográficos.

El proceso de envejecimiento de la estructura de edades es un fenómeno propio de la evolución de la demografía moderna, toda vez que se ha dejado atrás la transición demográfica. Ahora bien, este hecho –aceptado sin reservas por la comunidad científica– contrasta con las diferentes teorías que se pronuncian respecto de la evolución futura de los procesos demográficos.

Tres son las teorías de mayor aceptación.

Tres son las teorías que mayor aceptación han alcanzado entre los demógrafos (Agüero, I., 1980). La primera se centra en torno a la hipótesis del crecimiento cero:

La primera se centra en torno a la hipótesis del crecimiento cero.

Las tasas de natalidad y mortalidad son bajas y equivalentes. El crecimiento vegetativo se aproxima a cero. Las migraciones desaparecen. La pirámide envejece recortándose por la base, ensanchándose por la cúspide. Progresivamente se invierten los volúmenes de la misma.

La segunda basa su hipótesis en torno a las fluctuaciones de la natalidad en función de las oportunidades de empleo de los procreadores.

La segunda teoría basa su hipótesis en torno a las fluctuaciones de la natalidad en función de las oportunidades de empleo que los procreadores encuentran en el mercado de trabajo. Easterlin es uno de los exponentes más conocidos de la teoría de los ciclos cortos. La evolución de la pirámide se vería afectada por esas oscilaciones que le imprimirían un carácter ondulatorio.

La tercera, te incorpora eclécticamente a ambas teorías.

Hay un tercer conjunto de hipótesis que incorpora eclécticamente a ambas teorías. Dentro de la tendencia progresiva hacia el crecimiento cero se producen oscilaciones en torno a la natalidad que estará regulada por los ciclos de Easterlin.

Sea como fuere, es pronto para concluir cuál de estos modelos teóricos explicaría mejor la evolución futura de la demografía abulense, aunque cabría pensar que se adapte más al tercero, pero considerando un progresivo crecimiento del índice de mortalidad y en todo caso el crecimiento vegetativo es ya negativo.

Hoy en día, con datos disponibles, podemos señalar que la estructura demográfica en Ávila:

– Se halla realmente envejecida en el seno de una

Estructura demográfica envejecida; reducido volumen de los menores de 14 años. Pirámide posible en el futuro invertida.

Comunidad, también vieja y de un Estado que evoluciona en la misma dirección.

- El volumen de los mayores de 65 años es más elevado en estos momentos que el de los mayores de 14 años.
- En consecuencia, la provincia muestra una pirámide invertida, sobre todo, si se considera la pirámida provincial que se obtiene prescindiendo de la capital.

De hecho, como veremos en el siguiente capítulo, esto sucedía ya en buena parte de la provincia en el año 1986.

II.2. Los dos componentes de la estructura provincial

La pirámide demográfica de la provincia es la resultante de la suma de las pirámides que configuran su ámbito territorial. En este apartado la estructura provincial es analizada en función de un primer corte significativo. Esto es, las pirámides de: Ávila capital y resto de la provincia, o, lo que es similar, Ávila urbana, *versus* Ávila rural.

La pirámide capitalina empieza a envejecer.

En los gráficos del cuadro XIII podemos constatar cómo la estructura provincial (en blanco) es el resultado de dos estructuras netamente diferenciadas. En el primero se observa que la pirámide de la capital es más joven que la provincial, y en el segundo gráfico, lo contrario. La primera es un ejemplo de estrutura joven que empieza a sufrir la incidencia de la baja natalidad en los nacidos de la última generación; y comienza a envejecer, también, muy recientemente.

La pirámide de Ávila rural se encuentra envejecida.

La pirámide de Ávila rural, en cambio, presenta unos perfiles notoriamente envejecidos, con gruesas cohortes en las edades más avanzadas y escasos efectivos en las promociones más recientes.

Pero en las tres pirámides –obviamente comparten una historia semejante– también encontramos similitudes. En ellas se aprecian, con diferente intensidad, las muescas producidas por la guerra civil y el éxodo rural; así como los salientes ocurridos durante la época del baby-boom.

No obstante, apreciaremos mejor la evolución espacio-temporal de cada una de estas estructuras a través de los datos siguientes:

Cuadro XI

ESTRUCTURA DE LA POBLACIÓN POR EDAD EN LA PROVINCIA, ÁVILA CAPITAL Y RESTO DE PROVINCIA (V.A. y %)

GRUPOS DE EDAD	AÑOS											
	1975			1981			1986			1993 (*)		
	PROV.	ÁVILA C.	RESTO	PROV.	ÁVILA C.	RESTO	PROV.	ÁVILA C.	RESTO	PROV.	ÁVILA C.	RESTO
0 - 14.....	44.634	9.269	35.365	38.768	10.693	28.075	33.459	10.413	23.047	27.937	9.588	18.349
15 - 64.....	120.680	21.000	99.680	115.731	25.467	90.368	116.587	28.028	88.539	109.461	31.962	77.499
65 y más	26.747	3.238	23.509	29.089	4.102	25.032	31.876	5.149	26.721	38.960	6.981	31.979
TOTAL ...	192.061	33.507	158.554	183.588	40.262	143.475	181.922	43.590	138.307	176.358	48.531	127.827
0 - 14.....	23,2	27,4	22,3	21,2	26,7	19,5	18,3	23,8	16,6	15,8	19,7	14,4
15 - 64.....	62,7	61,7	62,9	62,8	63,3	62,6	64,1	64,2	64,0	62,1	65,9	60,6
65 y más	14,0	9,4	14,8	16,0	10,2	17,4	17,6	11,7	19,3	22,1	14,4	25,0

(*) Datos obtenidos a partir de los censos electorales,.

Institución Gran Duque de Alba

Cuadro XIII

ESTRUCTURA DE LA PROBLACIÓN POR SEXO Y EDAD EN 1986 (columna blanca = provincia)

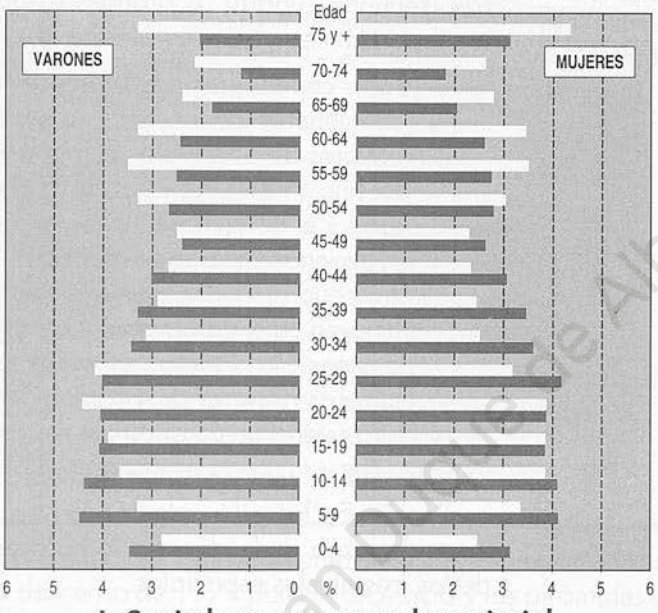

I. Capital respecto a total provincial.

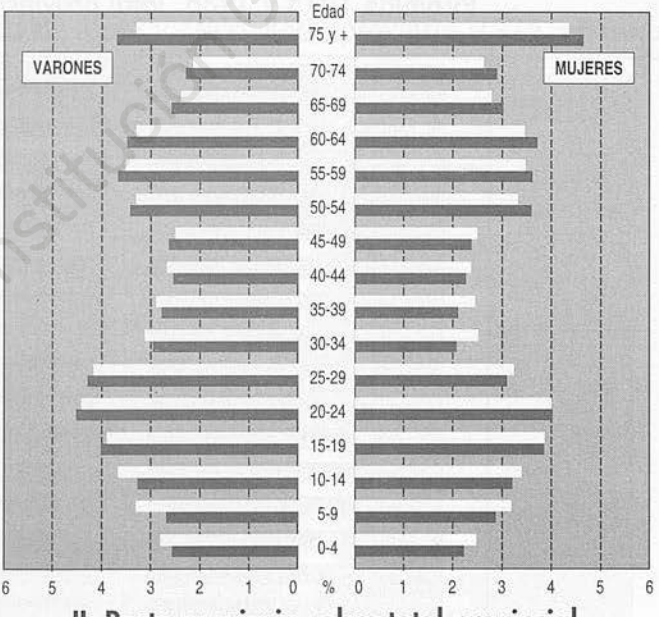

II. Resto provincia sobre total provincial.

Institución Gran Duque de Alba

Tendencias antagónicas: la capital aumenta mientras que el resto de la provincia pierde efectivos.

Observando esos cuadros constatamos, no sólo las tendencias antagónicas de la capital que aumenta y el resto de la provincia que pierde población (primer cuadro). Al mismo tiempo evidenciamos los diferentes ritmos que los caracterizan (segundo cuadro). A grandes rasgos, y con los matices correspondientes, podemos señalar que, en 1993:

- Ávila capital presenta un modelo de pirámide joven. Los menores de 14 años superan en 5 puntos a los mayores de 65. Si bien comparando los datos con los del año 1981 y 86 se observa el descenso de la natalidad y el envejecimiento de la población abulense.
- La provincia muestra un modelo de pirámide envejecida. Los menores de 14 años y los mayores de 65 años disminuyen en el primer caso y aumentan en el segundo.
- El resto de la provincia es un ejemplo de pirámide invertida. Los menores de 14 años han sido superados por los mayores de 65 años y éstos casi duplican a aquéllos.

El análisis temporal complementa el análisis espacial realizado. En las pirámides siguientes visualiza el proceso que a lo largo de la década se ha producido en el interior de los tres niveles espaciales.

Pirámide 1975 y 1986. Total provincia (1975 = blanca)

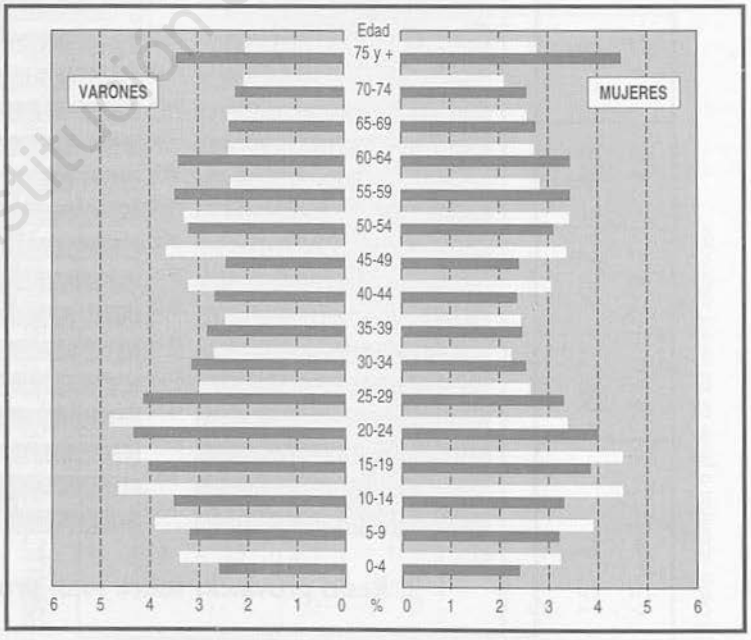

Institución Gran Duque de Alba

Pirámide 1975 y 1986. Ávila capital (1975 = blanca)

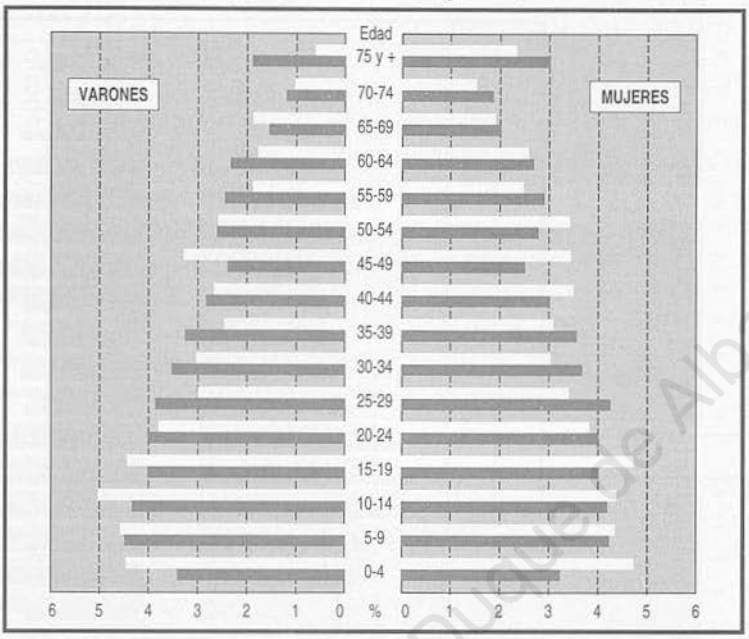

Por último, se incluyen como final de este apartado los datos del censo de 1991 para la provincia y las pirámides en distintos períodos de Ávila, Castilla-León y España.

Pirámide 1975 y 1986. Resto provincia (1975 = blanca)

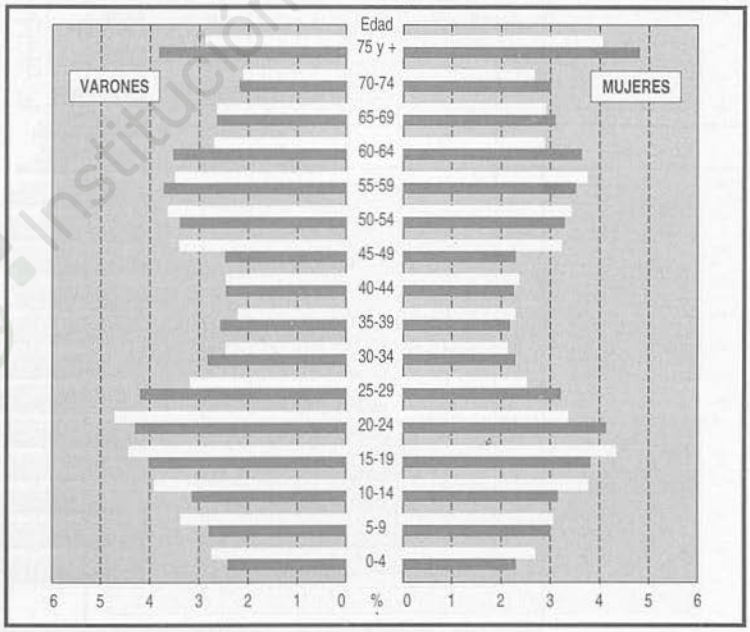

Institución Gran Duque de Alba

Pirámide 1960, 1981 y 1986. Total provincia



Pirámide 1960, 1981 y 1986. Total España

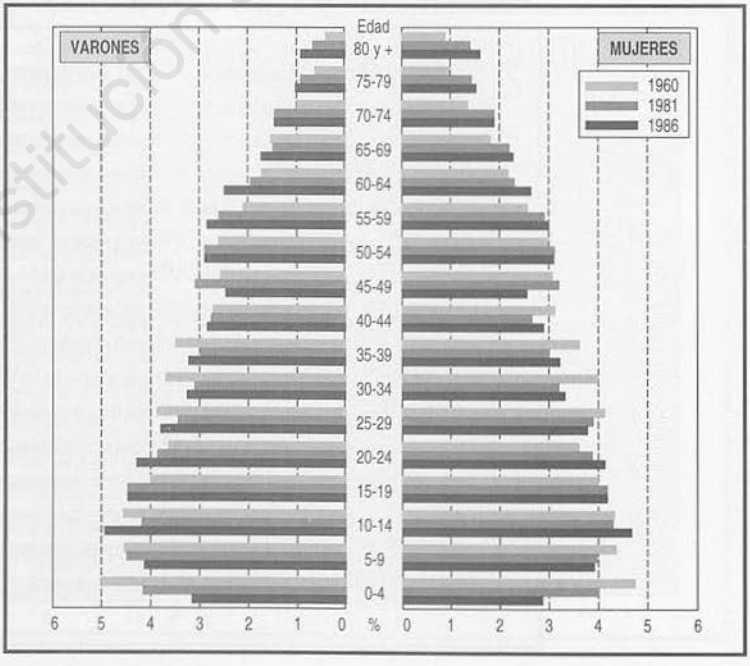

Institución Gran Duque de Alba

Pirámide 1991. Total Ávila



Pirámide 1991. Total Castilla y León



Pirámide 1991. España



Institución Gran Duque de Alba

Cuadro XII

ESTRUCTURA DE LA POBLACIÓN POR SEXO Y EDAD EN LA PROVINCIA (%)

GRUPOS DE EDAD	1960			1981			1986			1991		
	VARONES	MUJERES	TOTAL	VARONES	MUJERES	TOTAL	VARONES	MUJERES	TOTAL	VARONES	MUJERES	TOTAL
0 - 4.....	3,3	3,2	6,5	3,3	3,1	6,4	2,6	2,5	5,1	2,9	2,3	5,2
5 - 9.....	3,9	3,9	7,8	3,6	3,2	6,8	3,2	3,2	6,8	3,0	2,6	5,6
10 - 14.....	4,6	4,4	9,0	4,0	4,0	8,0	3,5	3,3	6,8	3,3	3,1	6,4
15 - 19.....	4,7	4,4	9,1	4,4	4,2	8,6	4,0	3,8	7,8	3,7	3,3	7,0
20 - 24.....	4,8	3,4	8,2	4,5	3,6	8,1	4,3	4,0	8,3	3,4	3,6	7,0
25 - 29.....	3,0	2,6	5,6	3,2	2,7	5,9	4,1	3,3	7,4	4,0	3,8	7,8
30 - 34.....	2,6	2,3	4,9	2,7	2,3	5,0	3,1	2,5	6,0	4,0	3,2	7,2
35 - 39.....	2,4	2,5	4,9	2,5	2,4	4,9	2,8	2,5	5,3	3,1	2,4	5,5
40 - 44.....	3,2	3,0	6,2	2,5	2,5	5,0	2,6	2,4	5,0	2,9	2,6	5,5
45 - 49.....	3,6	3,3	6,9	3,3	3,1	6,4	2,5	2,4	4,9	2,7	2,4	5,1
50 - 54.....	3,3	3,4	6,7	3,5	3,3	6,8	3,2	3,1	6,3	2,3	2,4	4,7
55 - 59.....	2,5	2,8	5,3	3,3	3,5	6,8	3,4	3,4	6,8	3,2	3,5	6,7
60 - 64.....	2,4	2,7	5,1	2,6	2,8	5,4	3,3	3,4	6,7	3,2	3,1	6,3
65 - 69.....	2,4	2,6	5,0	2,4	2,7	5,1	2,4	2,8	5,2	3,0	3,3	6,3
70 - 74.....	2,0	2,2	4,2	2,0	2,4	4,4	2,1	2,6	4,7	2,3	2,6	4,9
75 - 79.....	2,0	2,8	4,8	1,5	1,8	3,3	1,7	2,1	3,8	1,6	2,3	3,9
80 - 84.....	–	–	–	0,8	1,2	2,0	1,0	1,4	2,4	1,1	1,4	2,5
85 y más	–	–	–	0,4	0,7	1,1	0,6	0,9	1,5	0,6	1,3	1,9
No consta.....	–	–	–	–	–	–	–	–	–	0,3	0,3	0,6

Fundación Gran Duque de Alba

II.3. La estructura de la población por comarcas

En este tercer apartado descendemos al nivel comarcal con el objeto de delimitar aún más los rasgos diferenciales que se inscriben en las distintas áreas.

Pero antes de realizar el análisis de los datos debemos hacer dos matizaciones. Primera: Es difícil corroborar que las comarcas delimitadas en estudios/períodos anteriores conservan hoy los mismos límites y mantienen una identidad semejante. Probablemente se pueden plantear diversas variaciones. Así, consideramos que existen diferencias entre la zona de Gredos que se extiende entre la carretera del Pico y la comarca de Barco-Piedrahíta, y la zona que va de la carretera del Pico hacia el Valle del Alberche, por poner un solo ejemplo. No obstante, plantear un análisis previo de las variaciones que se ha producido entre las comarcas para ajustar las observaciones al mismo, hubiese requerido una metodología más amplia de la que hemos utilizado. Por eso hemos adoptado la misma delimitación comarcal que la utilizada en la obra «Estructura socio-económica de Ávila», publicada anteriormente.

La segunda consideración hace referencia al período del análisis. Ya se señaló en la introducción que ciertos datos del padrón de 1986 no han podido ser analizados y menos del censo de 1991. Éste es uno de esos casos. No obstante, las cifras obtenidas permiten realizar algunos comentarios, sobre todo considerar la evolución tendencial que se produce en una u otra comarca en el marco general del envejecimiento demográfico.

De esta manera y como se aprecia en los cuadros siguientes, determinadas comarcas se encuentran más envejecidas que la media provincial, y otras no superan tal situación.

Dos comarcas se hallan notablemente envejecidas: Piedrahíta-Barco de Ávila y Sierra de Gredos.

De las seis comarcas abulenses, dos: Barco-Pidrahíta y la Sierra de Gredos, se encuentran notablemente envejecidas. Si ampliamos los ámbitos hasta nueve –por inclusión de subcomarcas– tres de éstas: subcomarca b) de la Zona Norte y Sierras de Ojos Albos y de Ávila en la centro, presentan los mismos signos.

Las comarcas anteriores cuentan con una población de más de 65 años, que supera al 30 % de su población total (33,1 y 32,3 %, respectivamente) y población de menores de 16 años únicamente del 12,0 y 12,7 %.

Cuadro XIII
CLASIFICACIÓN DE LA POBLACIÓN POR EDADES
– TOTALES –

GRUPO DE EDADES / COMARCAS	1981					1993				
	0-16	17-39	40-64	+ de 65	TOTAL	0-16	17-39	40-64	+ de 65	TOTAL
I. Zona Norte	7.445	9.942	10.473	5.003	32.863	5.660	9.998	8.398	6.222	30.278
II. Centro	14.281	20.158	17.104	10.026	61.569	12.997	21.932	17.740	12.236	64.905
III. Piedrahíta-Barco	3.098	4.145	6.258	4.339	17.840	1.792	3.972	4.219	4.937	14.920
IV. Sierra	1.307	1.815	3.136	2.348	8.606	859	1.788	1.935	2.185	6.767
V. Alberche	5.752	7.014	6.972	3.845	23.583	4.643	7.515	6.600	5.239	23.997
VI. Tiétar.....	8.247	10.062	10.424	5.788	34.521	5.976	10.676	9.514	8.141	34.307
TOTAL.....	40.130	53.136	54.367	31.349	178.982	31.927	55.881	48.406	38.960	175.174

© Institución Gran Duque de Alba

Cuadro XIV
CLASIFICACIÓN DE LA POBLACIÓN POR EDADES
– Porcentaje sobre total comarca –

GRUPO DE EDADES / COMARCAS	1981					1993				
	0-16	17-39	40-64	+ de 65	TOTAL	0-16	17-39	40-64	+ de 65	TOTAL
I. Zona Norte	22,7	30,2	31,9	15,2	100	18,7	33,0	27,7	20,6	100
II. Centro	23,2	32,7	27,8	16,3	100	20,0	33,8	27,3	18,9	100
III. Piedrahíta-Barco	17,4	23,2	35,1	24,3	100	12,0	26,6	28,3	33,1	100
IV. Sierra	15,2	21,1	36,4	27,3	100	12,7	26,4	28,6	32,3	100
V. Alberche	24,4	29,7	29,6	16,3	100	19,4	31,3	27,5	21,8	100
VI. Tiétar.....	23,9	29,1	30,2	16,8	100	17,4	31,1	27,7	23,8	100
TOTAL.....	22,4	29,7	30,4	17,5	100	18,2	31,9	27,6	22,3	100

Institución Gran Duque de Alba

Cuadro XV

PROPORCIÓN DE NIÑOS/VIEJOS EN CADA UNA DE LAS COMARCAS RESPECTO DEL TOTAL PROVINCIAL (%)

COMARCAS	GRUPOS DE EDAD					
	0 - 16 AÑOS			65 AÑOS Y MÁS		
	1975	1981	1993	1975	1981	1993
I. La Moraña	20,2	18,5	17,7	18,3	16,2	16,0
Subcomarca A	13,8	13,7	–	11,6	9,7	–
Subcomarca B	6,3	4,8	–	6,7	6,5	–
II. Centro	34,6	35,6	40,7	28,4	32,4	31,4
Subcomarca A	5,1	3,8	–	9,7	8,3	–
Subcomarca B	28,1	30,9	–	16,7	23,1	–
Subcomarca C	1,4	0,8	–	2,0	1,0	–
III. Barco-Piedrahíta	9,5	7,8	5,6	17,5	14,3	12,7
IV. Sierra de Gredos	3,8	3,2	2,7	5,4	7,3	5,6
V. Valle del Alberche	11,5	14,3	14,5	11,0	12,4	13,4
VI. Valle del Tiétar	20,5	20,5	18,7	19,5	17,4	20,9
TOTAL PROVINCIAL	100,0	100,0	100,0	100,0	100,0	100,0

Institución Gran Duque de Alba

Estas observaciones derivan del análisis relativo de los datos. Es decir, del peso que los menores de 16 años/mayores de 65 años tienen respecto de la propia población de su comarca. Consideración que problematiza aún más la situación de las zonas que, además de estar envejecidas, cuentan con pocos efectivos. Es decir que, además de ser pocos, son viejos.

En términos absolutos habrá más jóvenes o más viejos en las comarcas más pobladas. En ellas, los primeros tienen más peso relativo que los segundos en el conjunto de la población comarcal.

Un análisis del reparto de los efectivos en el conjunto del territorio evidencia esas diferentes proporciones existentes entre los niños/viejos según se trate de unas u otras comarcas. La comarca Centro reúne al mayor número de niños/viejos, en términos absolutos, de toda la provincia, debido a la presencia en ella de Ávila capital.

Le siguen las comarcas del Valle del Tiétar, La Moraña y Valle del Alberche, en las que la proporción está próxima al 1 (por exceso o por defecto), Barco-Piedrahíta, La Sierra de Gredos y las subcomarcas de la Sierra de Ávila y Ojos Albos y la subcomarca sur de la Moraña (siendo, sin duda, las más envejecidas en términos relativos) reúnen a pocos efectivos de la población.

II.4. Estructura por sexo y estado civil

El censo de 1991 facilita los datos por sexo que se indican en el cuadro. Se mantiene la tónica anterior y así en la provincia de Ávila el porcentaje de hombres es superior a Castilla-León y España.

	SEXO			
	Varones		Mujeres	
	T.	%	T.	%
Ávila.....	87.712	50,30	86.666	49,70
Castilla-León..	1.259.531	49,48	1.286.395	50,52
España.....	19.036.446	48,98	19.835.822	51,02

Cuadro XVI
ESTADO CIVIL Y SEXO

	ÁVILA		CASTILLA Y LEÓN		ESPAÑA	
	T.	%	T.	%	T.	%
Solteros	75.101	43,1	1.120.460	44,0	17.401.820	44,8
Varones	41.234	54,9	599.534	53,5	9.123.510	52,4
Mujeres	33.867	45,1	520.927	46,5	8.278.310	47,6
Casados.....	84.835	48,6	1.215.321	47,7	18.367.867	47,2
Varones	42.572	50,2	606.685	49,9	9.172.148	49,9
Mujeres	42.263	49,8	608.636	50,1	9.195.719	50,1
Viudos	12.310	7,1	177.432	7,0	2.384.681	6,1
Varones	2.862	23,2	38.512	21,7	433.661	18,2
Mujeres	9.458	76,8	138.920	78,3	1.951.320	81,8
Separados...	657	0,4	12.005	0,5	294.633	0,8
Varones	274	41,7	5.034	41,9	118.448	40,2
Mujeres	383	58,3	6.971	58,1	176.185	59,8
Divorciados..	201	0,1	4.919	0,2	152.540	0,4
Varones	61	30,3	1.902	38,7	57.342	37,6
Mujeres	140	69,7	3.017	61,3	95.198	62,4
No consta ...	1.275	0,7	15.786	0,6	270.738	0,7
Varones	719	56,4	7.863	49,8	131.628	48,6
Mujeres	556	63,6	7.963	50,2	139.111	51,4
TOTAL	174.378	100,0	2.545.924	100,0	38.872.279	100,0

Institución Gran Duque de Alba

Por otra parte es importante el dato de esta población según lugar de nacimiento. Actualmente viven fuera de la provincia 111.521 personas (más del 64 % de la población que vive en ella).

Este hecho en Castilla y León tiene menos significación, ya que los que viven fuera de la región sólo representan el 32 %. Cifras que, en uno y otro caso, reflejan las consecuencias del movimiento migratorio, que aunque producido en décadas pasadas, tiene aún un reflejo real.

	Sexo y lugar de nacimiento		
	Ávila	Castilla-León	España
TOTAL	285.899	3.358.429	38.872.272
Varones...	138.140	1.634.066	19.036.430
Mujeres ...	147.759	1.724.364	19.835.842

Finalmente en el cuadro XVI se refleja la estructura por estado civil y sexo en base a los datos censales de 1991.

Lo único destacable es que la provincia se separa de la región, y sobre todo de España, en los estados de: separado y divorciado.

II.5. La estructura por sexo y edad de los jóvenes

El volumen de los jóvenes es similar en los niveles supra e infra provincial.

Concretando el análisis de la estructura en el colectivo formado por los jóvenes y siguiendo el procedimiento empleado hasta ahora, hemos de señalar que, en términos comparativos, no se producen grandes diferencias entre los volúmenes de los jóvenes que se registran en los niveles supra e infra provincial. Las variaciones que se establecen entre unos y otros colectivos, no superan el punto y medio.

Todos ellos representan entre 1/5 y 1/4 de la población total. Son las promociones del baby-boom que se incorporan a las cohortes juveniles a lo largo de la década de los años 70.

Cuadro XVII

EVOLUCIÓN DE LOS EFECTIVOS DE 15 A 29 AÑOS EN LA PROVINCIA, CASTILLA-LEÓN Y ESPAÑA (%)

ÁMBITO	AÑOS			
	1975	1981	1986	1991
Provincia	22,9	22,8	23,5	21,9
Ávila capital	22,9	23,9	24,1	–
Resto provincia	–	22,5	23,5	–
Castilla-León	22,8	23,4	24,1	23,1
España	22,4	23,3	24,3	24,8

Su evolución temporal indica la tendencia al aumento de su volumen en todos los ámbitos, destacando Ávila capital frente al resto de la provincia, hasta el año 1986 y la disminución a partir de este fecha en Castilla-León y más acusadamente en Ávila.

En cuanto a las tres cohortes (15 a 19 años / 20 a 24 años / 25 a 29 años), que componen el conjunto de los jóvenes se detecta una evolución que, partiendo de volúmenes diferentes, tiende a la homogeneización entre ellos (hasta el punto de llegar todas a situarse entre 7,3 % y 8,3 %). Es el efecto derivado del relevo generacional de unas promociones por otras.

Los efectos masculinos superan a los femeninos.

Finalmente, el análisis de las diferencias entre sexos nos lleva a señalar que los efectivos masculinos superan el número de mujeres en todos los ámbitos –a pesar de la homogeneización que se produce a lo largo de la década.

	JÓVENES POR SEXO			
	TOTAL		%	
	Varones	Mujeres	Varones	Mujeres
ÁVILA	19.485	18.671	22,2	21,5
CASTILLA-LEÓN	301.166	286.148	23,9	22,2
ESPAÑA	4.893.443	4.727.984	25,7	23,8

II.6. Estructura de la población según nivel de instrucción

La educación es valorada, al considerarse como un recurso productivo importante y la mejor inversión pública que se puede realizar.

El indicador tradicionalmente más utilizado para expresar el nivel educativo, es la Tasa de Analfabetismo. Si bien se trata de un indicador cada vez menos útil a medida que se eleva el nivel de desarrollo de un país y únicamente tendría alguna significación si se analiza por grupos de edades.

La evolución de este índice, considerando valores por 1.000 habitantes y la población de más de 10 años es la que se refleja en el Cuadro XVIII:

Cuadro XVIII

EVOLUCIÓN DEL GRADO DE ANALFABETISMO
(% de analfabetos sobre población total de 10 y más años)

AÑOS	PROVINCIA			CAPITAL		
	Total	Varones	Mujeres	Total	Varones	Mujeres
1990 ..	50,6	36,4	64,2	30,8	18,6	41,4
1910 ..	44,5	31,8	56,4	26,1	15,0	35,5
1920 ..	35,0	25,9	43,4	12,6	7,9	16,6
1930 ..	28,2	20,6	35,7	11,3	6,4	15,3
1940 ..	16,9	12,5	21,1	3,5	1,0	5,9
1950 ..	13,1	9,6	16,4	5,4	3,7	6,8
1960 ..	10,1	7,1	13,1	4,8	2,7	6,4
1970 ..	6,5	4,3	8,7	2,6	1,2	3,8
1981 ..	5,2	3,2	7,1	1,8	1,0	2,5
1991 ..	2,7	1,6	3,8	–	–	–

En la explotación del curso de 1991 no se realiza el desglose por edades. En los dos anteriores fue según explica el cuadro XIX.

El descenso del analfabetismo es constante desde principios de siglo, siendo considerablemente significativo a

Cuadro XIX
ESTRUCTURA DE LA TASA DEL ANALFABETISMO

EDADES	1970	1981
De 10 a 14 años	8,8	8
De 15 a 19 años	10,1	8
De 20 a 24 años	9,5	8
De 25 a 29 años	17,5	10
De 30 a 34 años	20,6	16
De 35 a 44 años	38,5	52
De 45 a 54 años	55,1	73
De 55 a 64 años	126,9	133
Más de 64 años	219,7	164

Fuente: Censo de población.

partir del desarrollo español y en el momento actual insignificante. Si se conociera la distribución por edades en 1991, podría comprobarse que corresponde a población de edades de más de 65 años y población marginal (población de raza gitana).

Aunque se desconoce este dato para 1991, cabe pensar que la mayor parte de este analfabetismo corresponde a personas que residen en los municipios de la provincia, al igual que ocurría en los censos de años anteriores.

La evolución del nivel de instrucción de la población abulense queda reflejada en el Cuadro XX.

La población sin estudios se corresponde con los mayores, cuyo porcentaje es elevado en la provincia, según se vio en la estructura por edades.

En el resto de los grados se puede ver que cada censo refleja un mayor nivel de instrucción de la población. Y así, mientras en 1970, tan sólo el 4,70 % de la población tenía una titulación de segundo y tercer grado, en 1991 este porcentaje se ha elevado al 32,78 % de los que casi un 6 % tiene estudios superiores o de tercer grado.

Institución Gran Duque de Alba

Cuadro XX
POBLACIÓN DE 10 Y MÁS AÑOS SEGÚN NIVEL DE INSTRUCCIÓN

	TOTAL			PORCENTAJE		
	1991	1981	1970	1991	1981	1970
Analfabetos	4.178	8.254	9.274	2,68	5,18	5,22
Sin estudios	33.331	17.383	26.643	21,39	10,91	15,00
Primer grado	64.035	85.654	133.455	41,08	53,73	75,10
Segundo grado...	41.944	39.111	4.391	26,91	24,54	2,48
Tercer grado	9.136	8.880	3.933	5,87	5,57	2,22
N.S. o N. clasif. ..	3.273	155	12	2,10	0,10	0,01
TOTAL	155.896	159.437	177.708	100,0	100,0	100,0

También se modifica la estructura de los que cursan algún tipo de estudios en cada uno de los momentos de los tres censos que examinamos (Cuadro XXI).

Cuadro XXI
POBLACIÓN DE 4 O MÁS AÑOS QUE CURSAN ESTUDIOS

	TOTALES			PORCENTAJE		
	1991	1981	1970	1991	1981	1970
Preescolar.....	4.636	3.714	31.422	12,66	9,71	72,84
Primer grado	10.411	14.830		28,43	38,74	
Segundo grado...	**16.198**	**16.634**	**9.964**	**44,23**	**43,46**	**23,10**
Primer ciclo	7.504	9.944	7.541	46,30	59,80	75,70
Segundo ciclo ..	8.654	7.144	2.423	53,70	40,20	24,30
Tercer grado	**3.923**	**2.790**	**1.743**	**10,72**	**7,29**	**4,05**
Esc. Universit. ..	1.184	1.122	913	34,60	40,20	52,40
Facult. y E.T.S...	2.739	1.668	830	65,40	59,80	47,60
No clasificable....	1.457	314	12	3,98	0,83	0,03
TOTAL	**36.626**	**38.282**	**43.147**	**100,0**	**100,0**	**100,0**

Institución Sancho el Fuerte de Alba

Aumentan sensiblemente los que cursan estudios de tercer grado pasando de un 4 % a un 10 % entre 1970 y 1991.

Pero un hecho que es reseñable y que ya se indicó en la estructura por edades, también queda reflejado al estudiar el aspecto educativo: la disminución de población que cursa primer grado y que repercute también en el primer ciclo del segundo.

Se incluyen los datos de número de alumnos, según clase de centro y nivel de estudios, del curso 1993/94.

No se incluyen, por carecer de información, los correspondientes a enseñanzas superiores.

Cuadro XXII

NÚMERO DE ALUMNOS POR NIVELES Y TITULARIDAD DEL CENTRO - CURSO 1993-94 (Capital y provincia)

NIVELES	TOTAL	Público	Concertado	Privado
Ed. Infantil/Preescolar.....	4.502	3.488	–	1.014
Ed. Primaria/E.G.B.....	16.284	12.596	3.451	237
Total Inf/Prim.....	20.786	16.084	3.451	1.251
Ed. Especial: En centros E.G.B...	–	–	–	–
En centros específ..	66	–	66	–
Ed. Secundaria obligatoria.....	694	694	–	–
Bachillerato (L.O.G.S.E.) Exper.	88	88	–	–
B.U.P./C.O.U.....	5.245	4.119	1.126	–
Formación Profesional.....	2.780	2.667	113	–
Módulos Profesionales.....	19	19	–	–
Total EE.MM.....	8.826	7.587	1.239	–
Escuela Oficial de Idiomas.....	1.030	1.030	–	–
Esc. Artes Aplic. y Oficios Art..	180	180	–	–
TOTAL GENERAL.....	30.888	24.881	4.756	1.251

Institución Gran Duque de Alba

III. MOVIMIENTO NATURAL DE LA POBLACIÓN

III.1. Movimiento natural en Ávila, Castilla-León y España

Preocupante descenso del crecimiento vegetativo

En el análisis del movimiento natural de la población utilizaremos el mismo procedimiento que empleamos en el capítulo anterior. Esto es, situaremos Ávila en el marco de su Comunidad y del Estado; analizaremos la provincia según la división rural-urbana, y, finalmente, descenderemos a las comarcas al objeto de conocer las tendencias internas de la provincia.

Desde el punto de vista teórico puede que el descenso de las tasas de natalidad y mortalidad se inscriban en la evolución tendencial de la demografía moderna. Ésta se produce en los países industrialmente avanzados en cuyo marco –aunque pueda parecer paradójico por esta provincia– se halla situada España, si bien con algunas matizaciones. La provincia difiere sensiblemente, como podemos comprobar en los gráficos y cuadros que se presentan a continuación.

De los datos del Cuadro XXIII se desprenden los rasgos que definen la evolución del movimiento a lo largo de la última década.

1) Escasas diferencias en el coeficiente de nupcialidad entre la provincia, Castilla-León y España, con tendencia a la disminución que se inicia en el año 1988. En el resto de los años las variaciones son más sensibles en Castilla-León que en España, en la que varía entre el 5 y 5,60 por 1.000.

2) La natalidad en la provincia siempre ha estado por debajo de la de Castilla-León y España. El continuo descenso

Cuadro XXIII

AÑOS	NUPCIALIDAD			NATALIDAD			MORTALIDAD			CRECIM. VEGETATIVO		
	Ávila	Castilla-León	España	Ávila	Castilla-León	España	Ávila	Castilla-León	España	Ávila	Castilla-León	España
1980	5,75	4,18	5,88	10,86	12,85	15,10	8,78	8,20	7,70	2,08	4,60	7,50
1981	5,24	4,35	5,35	10,62	12,10	14,10	9,52	8,30	7,70	1,10	3,70	6,30
1982	5,06	4,70	5,00	10,31	12,70	13,40	8,91	8,60	7,40	1,40	3,80	6,00
1983	4,74	4,70	4,80	8,66	10,30	12,46	8,43	8,60	7,70	0,23	1,70	4,70
1984	5,07	4,70	5,00	8,98	9,91	12,15	8,64	8,30	7,70	0,35	2,20	4,40
1985	4,64	4,26	5,02	8,80	10,07	11,72	9,07	8,70	8,01	–0,27	1,36	3,71
1986	4,87	4,77	5,26	8,67	9,53	11,24	8,47	8,56	7,93	0,20	0,97	3,31
1987	4,64	4,99	5,41	8,14	8,94	10,84	8,91	8,55	7,97	–0,77	0,39	2,88
1988	5,07	5,25	5,54	7,71	8,60	10,73	8,95	8,87	8,22	–1,24	–0,60	2,51
1989	5,31	5,27	5,61	7,92	8,30	10,51	9,29	8,77	8,43	–1,38	–0,48	2,07
1990	5,05	5,11	5,51	7,83	8,01	10,27	9,50	8,32	8,50	–1,67	–1,31	1,68

© Institución Gran Duque de Alba

que se ha producido en los tres ámbitos, pérdida de más de cuatro puntos en Castilla-León y España y tres en Ávila, está igualando los coeficientes de la región y la provincia, situándolos en el 8 por 1.000, dos puntos por debajo del nacional.

3) La mortalidad experimenta un crecimiento en los tres ámbitos a partir de la fecha que estudiamos, si bien en Castilla-León sufre un descenso en 1989 y 1990 difícilmente explicable.

4) Consecuencia del descenso de la natalidad y el aumento de la mortalidad es la tendencia seguida por el crecimiento vegetativo, que en la provincia es negativo desde el año 1985 (ligeramente positivo en 1986) y en Castilla-León existe crecimiento negativo desde 1988.

Se deduce que el movimiento natural guarda un claro paralelismo con el proceso de envejecimiento que se muestra en la estructura por edades, que junto al bajo porcentaje de menores, origina el crecimiento negativo.

El crecimiento vegetativo de la provincia no llega a superar el 2 % en la década.

El crecimiento vegetativo de la provincia es muy bajo durante toda la década. Nunca llega a superar índices más elevados de 2 por mil, frente a los casi 5 de Castilla-León en 1980 y los 7,5 de España.

Las últimas cifras publicadas por el I.N.E. sitúan al índice en el crecimiento –1,67 (–1,31 en Castilla-León; 1,68 en España) en esta provincia.

Esta magnitud es el resultado de la diferencia obtenida entre una baja natalidad (10,9 por 1.000 en 1980 / 7,8 por 1.000 en 1990) y una mortalidad baja (8,8 por 1.000 en 1980 / 9,5 por 1.000 en 1990). No obstante, en términos comparativos hemos de destacar la inversión que se produce entre los dos fenómenos más característicos del M.N.P. Mientras la natalidad es inferior en Ávila respecto de Castilla-León y España, la mortalidad muestra unas tasas superiores.

Desde el punto de vista del M.N.P. Ávila es una provincia regresiva.

Esta situación relega a Ávila a una de las últimas posiciones en el ranking del crecimiento natural en el conjunto del Estado. Es, desde el punto de vista del M.N.P. una provincia estancada. Se encuentra estabilizada en torno al crecimiento cero por compensación progresiva de nacidos y fallecidos a lo largo del tiempo, pero no es estacionaria por-

Gráfico Nupcialidad

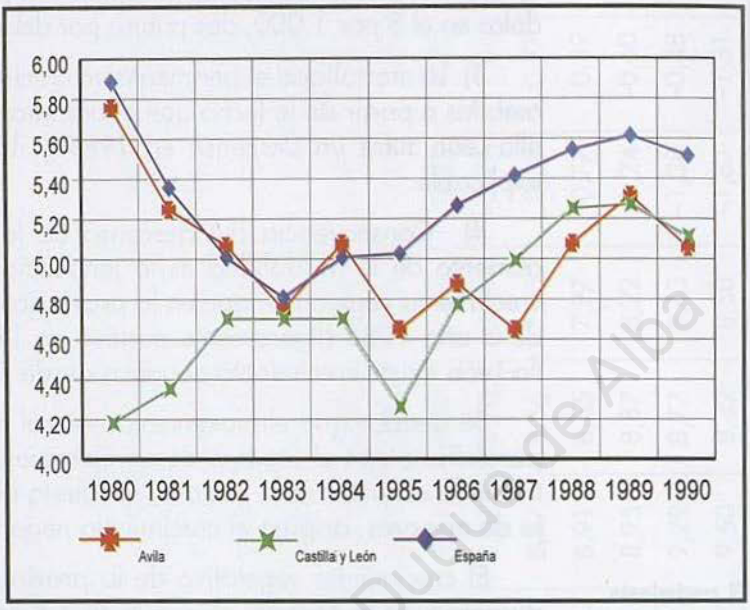

Gráfico Natalidad

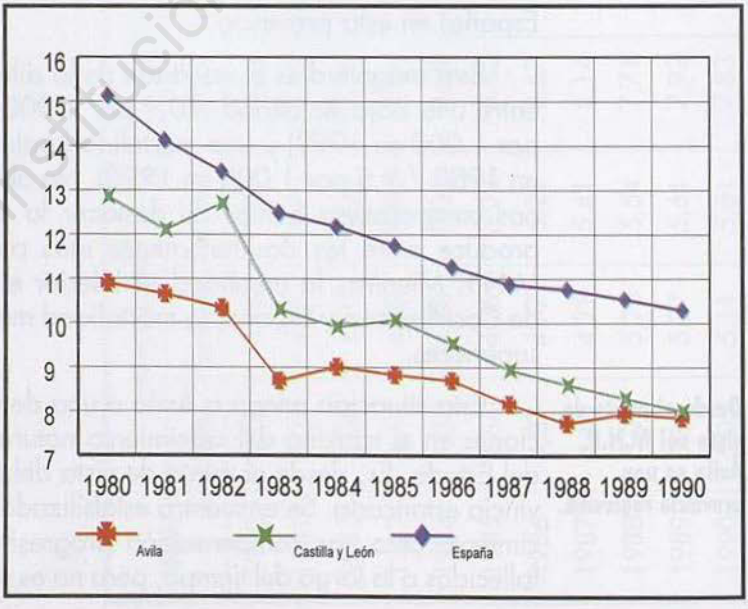

Institución Gran Duque de Alba

Gráfico Mortalidad

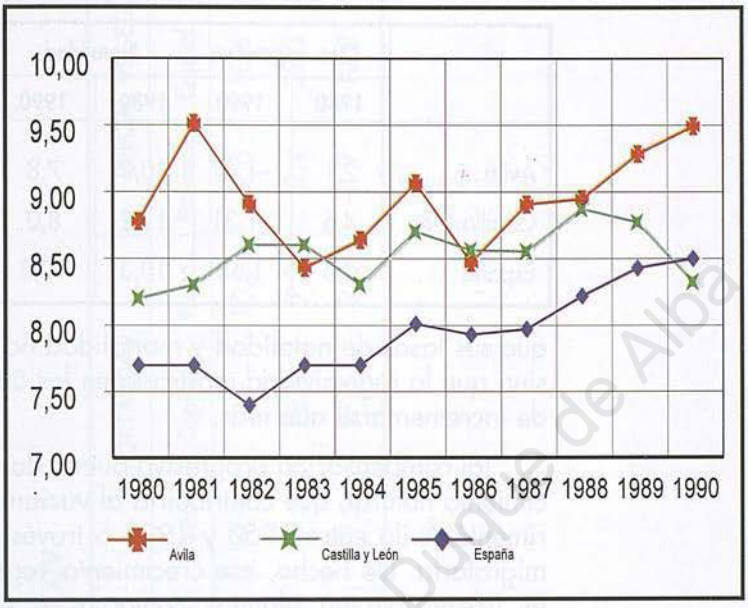

Gráfico Crecimiento Vegetativo

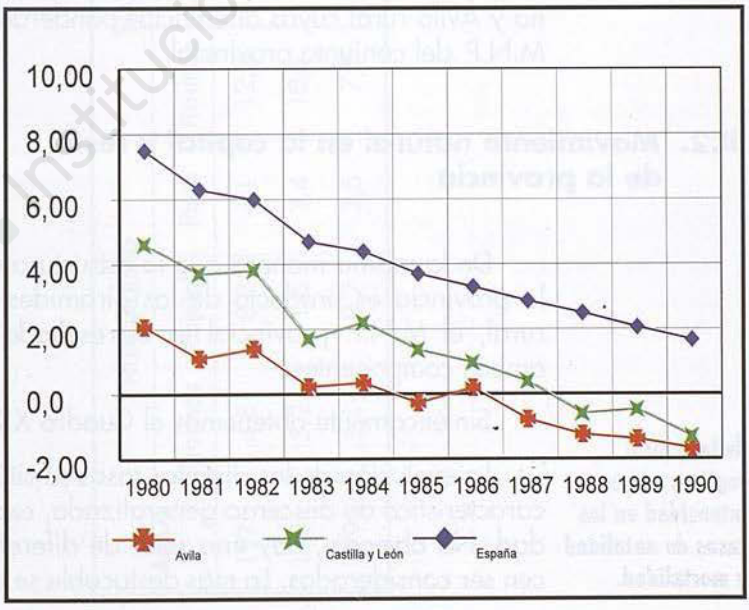

Institución Gran Duque de Alba

EVOLUCIÓN DEL CRECIMIENTO VEGETATIVO, NATALIDAD Y MORTALIDAD EN ÁVILA, CASTILLA Y LEÓN Y ESPAÑA (tantos por mil)

	Crec. vegetativo		Natalidad		Mortalidad	
	1980	1990	1980	1990	1980	1990
Ávila	2,1	−1,67	10,9	7,8	8,8	9,5
Castilla-León .	4,6	−1,31	12,8	8,0	8,2	8,3
España	7,5	1,68	10,3	10,3	8,5	8,5

que sus tasas de natalidad y mortalidad no son constantes, sino que la regresividad mostrada en los últimos años puede incrementarse aún más.

Tal compensación progresiva puede dar lugar a un crecimiento natural, que contribuiría al vaciamiento que experimentó Ávila entre 1950 y 1981 a través de la expulsión migratoria. De hecho, ese crecimiento vegetativo negativo es irreversible en algunas comarcas y subcomarcas de Ávila; como: la Sierra, Ojos Albos, Sierra de Ávila y Piedrahíta-Barco.

Esta cuestión la veremos en el tercer apartado. Veamos ahora la evolución experimentada por el M.N.P. Ávila-urbana y Ávila-rural cuyas diferencias ponderadas dan lugar al M.N.P. del conjunto provincial.

III.2. Movimiento natural en la capital y resto de la provincia

De la misma manera que la estructura demográfica de la provincia es producto de las pirámides de la capital y rural, el M.N.P. provincial es el resultado ponderado de ambos componentes.

Sintéticamente obtenemos el Cuadro XXIV.

Ávila capital registra mayor intensidad en las tasas de natalidad y mortalidad.

La evolución de las distintas tasas se sitúa en ese marco característico de descenso generalizado, excepto la mortalidad. No obstante, hay una serie de diferencias que merecen ser consideradas. La más destacable se debe a la mayor

Cuadro XXIV

AÑOS	NUPCIALIDAD			NATALIDAD			MORTALIDAD			CRECIM. VEGETATIVO		
	Provincia	Capital	Resto	Provincia	Capital	Resto	Provincia	Capital	Resto	Provincia	Capital	Resto
1975	4,8	8,2	4,1	12,4	20,0	10,7	9,9	9,4	10,0	2,5	10,6	0,7
1981	5,2	11,6	3,4	10,9	46,0	0,8	9,5	16,7	7,3	2,4	29,3	–0,01
1990	5,1	9,7	3,5	7,8	30,2	0,3	9,5	17,3	7,0	–1,7	12,8	–6,7

Institución Gran Duque de Alba

intensidad de los fenómenos de natalidad y mortalidad que se producen en la capital frente al resto de la provincia.

Esta situación puede explicarse por el hecho de que en la capital nacen y mueren muchas personas que tienen su residencia en municipios de la provincia y que no inscriben el nacimiento y defunción en él. Bien es verdad que cada vez se tiende a realizar la inscripción en aquel lugar y así se observan dos tendencias distintas.

– Aumento continuo desde que funciona el Hospital de Seguridad Social (1975-1981).

– Disminución a partir de esta fecha, por la tendencia creciente a realizar la inscripción en el lugar de residencia.

En todo caso lo que sí reflejan claramente los datos es la escasa natalidad de Ávila-rural, que junto a la alta mortalidad produce un crecimiento negativo desde el año 1981 y que adquiere ritmo preocupante en los datos de 1990 con un aumento vegetativo de –6,7 por 1.000. Tendencia que no es fácil se modifique en el futuro, dada la estructura de la población tremendamente envejecida y la disminución de la natalidad.

Institución Gran Duque de Alba

IV. ACTIVIDAD DE LA POBLACIÓN

IV.1. Características generales

El análisis demográfico de la actividad constituye un capítulo de indudable importancia, especialmente en una década en la que tanta incidencia ha tenido la crisis económica.

Dificultad para conocer el dato de población activa.

Antes de entrar en el examen de estos datos, se quiere advertir de la dificultad que presenta el cómputo de este aspecto de la población por falta de rigurosidad en la interpretación de estos conceptos, sobre todo en la población del sector agrícola, con carácter de trabajo eventual en muchos casos; el trabajo parcial de la mujer y los menores, la simultaneidad de una ocupación principal con otras secundarias, etc. Todo ello da lugar a diferencias apreciables entre las distintas publicaciones sobre el tema e incluso en los datos obtenidos directamente de los municipios.

Es posible que estas discrepancias se observen en diversos apartados de este trabajo, si bien se ha procurado mantener la homogeneidad de criterios.

Debemos entender por población activa, siguiendo la definición adoptada por la Oficina Internacional del Trabajo (OIT), el conjunto de personas que suministran mano de obra disponibles para la producción de bienes y servicios. La población activa está constituida, de una parte, por todas las personas que tienen un empleo, y de otra por aquellas que no teniéndolo están a la expectativa de alguno. En España, como ocurre en casi todos los países, no se incluye dentro de la población activa grupos de verdaderos trabajadores, como son los estudiantes en todos los grados y las amas de casa. Los primeros, porque se estima que no producen todavía, y

Instituto de Estudios Albacetenses "Don Juan de Alba"

las segundas, porque es difícil averiguar qué parte de su actividad dedican efectivamente al trabajo.

Los censos de población recogen datos que permiten el conocimiento de diversas características de la población activa (ramas de actividad, profesión, estudios, etc.).

Sería de gran utilidad conocer el «coeficiente general de empleo o nivel de actividad» en el que interviene el número de horas trabajadas, lo que permitiría conocer el subempleo y pluriempleo.

El conocimiento de subempleo permitiría examinar y sacar consecuencias de temas tan importantes como: tiempo trabajado, concordancia entre preparación y puesto desarrollado, satisfacción en el trabajo, etc. Sin embargo, no es posible realizar este análisis por falta de información y sería importante no sólo desde el punto de vista económico, sino por las consecuencias sociales que de él se derivan.

IV. 2. Evolución de la población activa y ocupada

La evolución reciente de la población activa y ocupada ha sido como se indica en el cuadro XXV.

El examen de estos datos permite hacer las siguientes consideraciones:

- El total de población de 16 y más años experimenta un continuo aumento, como consecuencia del envejecimiento de la población de esta provincia, al igual que ocurre en las demás provincias de nuestra Comunidad.

El total de la población activa es de 60.100 en el año.

- No ocurre lo mismo con el total de activos (60.100 en 1993) que muestra una continua disminución a partir del año 1988. De las provincias de la región, Zamora sigue la misma tendencia, el resto siguen tendencias desiguales.
- El número de parados aumenta desde el año 1982 hasta 1986 iniciándose una disminución a partir de este año hasta el año 1991, en que comienza un aumento aunque menos pronunciado que el primero. El comportamiento en las provincias de la comu-

Cuadro XXV

Años	MILES DE PERSONAS				TASA DE ACTIVIDAD	TASA DE PARO
	Población de 16 y más años	Activos	Ocupados	Parados		
1982	140,9	58,2	53,2	5,0	41,3	8,6
1983	141,7	62,7	55,8	6,9	44,2	11,0
1984	142,4	63,5	54,4	9,1	44,6	14,3
1985	144,8	62,9	52,8	10,1	43,4	16,1
1986	145,6	64,3	53,3	11,1	44,2	17,3
1987	147,0	64,2	53,6	10,6	43,6	16,5
1988	148,4	64,6	55,4	9,2	43,6	14,3
1989	149,9	64,1	55,6	8,5	42,7	13,2
1990	149,7	64,1	56,8	7,4	42,8	11,5
1991	149,7	63,4	56,8	6,7	42,6	10,5
1992	150,5	60,7	52,1	8,6	40,3	14,2
1993	151,2	60,1	50,5	9,6	39,8	15,9

Fuente: Encuenta de población activa. INE.

Institución Gran Duque de Alba

nidad, es desigual, tanto en volumen, como en el período en que se producen aumentos o disminuciones.

La tasa de actividad es más baja que la media de España.

- La tasa de actividad, que mide el porcentaje de activos sobre población de más de 16 años se mantiene en la provincia, en el período examinado, en torno al 44%, si bien hay que señalar que está cayendo desde el año 1980 y que en 1993 se situó en el 39,8, frente al 45,7 que representa en España en dicho año, y en las provincias de la comunidad con excepción de Zamora, en la que es similar a la de esta provincia.

- Por último, la tasa de paro es sensiblemente inferior a la de España (20,2 en 1993) y sufre oscilaciones en función de la marcha de la economía y de la forma en que ésta afecta a las actividades económicas. Por esta razón, esta tasa es más baja en Ávila, un 15,9, la más baja de las provincias de nuestra región, con excepción de Soria y Segovia.

La evolución de los datos de los apartados anteriores en cada provincia, pueden examinarse en los Anexos XVII a XXI.

IV.3. Evolución de la población activa y ocupada por sexos

Se señala en este apartado evolutivo, cuál ha sido la evolución de los *activos y ocupados por sexo* con la finalidad de conocer la participación de la mujer en el trabajo. (Cuadro XXVI).

La población activa femenina, sigue siendo baja en la provincia, tan sólo el 30% de la población activa. Esta baja participación de la mujer en el trabajo, es una de las razones de que la tasa de actividad provincial, antes señalada, sea más baja que la media nacional.

No obstante, es importante ver que el crecimiento es continuo y así, se ha llegado a alcanzar esta cifra (30%) cuando tan sólo en el año 1981 era casi la mitad (16,4%) y en el año 1950 representaba el 6,6%.

Cuadro XXVI

Años	Varones: % s/P.A.			Mujeres: % s/P.A.		
	Activos	Ocupados	Parados	Activos	Ocupadas	Paradas
1982	81,8	75,1	6,7	18,2	16,3	1,9
1983	76,6	69,1	7,5	23.4	19,8	3,5
1984	76,5	66,0	10,5	23,5	19,8	3,7
1985	75,5	64,4	11,1	24,5	19,5	4,9
1986	74,2	63,6	11,0	25,2	19,2	6,1
1987	73,9	64,0	9,9	26,0	19,3	6,7
1988	74,4	66,4	7,9	25,6	19,3	6,3
1989	72,5	65,4	6,1	27,5	21,4	6,1
1990	71,1	64,7	6,4	28,9	23,9	5,1
1991	68,6	62,8	5,8	31,4	26,8	4,7
1992	68,7	61,1	7,6	31,3	25,0	6,4
1993	70,5	61,6	8,9	29,5	22,5	7,0

Institución Gran Duque de Alba

El porcentaje de parados es menor en esta población pero ello se debe casi exclusivamente al menor número de mujeres trabajadoras.

La incorporación de la mujer al trabajo, al menos en esta provincia se ha realizado fundamentalmente en el sector servicios y dentro de él en los subsectores de: Administraciones Públicas, hostelería y comercio.

IV.4. Población ocupada por sectores

El porcentaje de población ocupada por sectores ha seguido la evolución que se indica en el cuadro XXVII en los últimos 10 años.

Puede observarse cómo se han producido cambios considerables en la población, en cuanto a las actividades a que dedican su esfuerzo.

La reducción de la población activa en la agricultura ha sido de un 50%. Reducción que tiene su mayor incidencia, tanto en Ávila como en Castilla-León y España a partir de 1985 debido en gran parte a nuestra entrada en la Europa de los 12, a diferencia de las disminuciones que también se produjeron a partir del año 1950 y que se debieron a la emigración del campo a las zonas industriales como consecuencia del desarrollo de éstas y de la mecanización de la agricultura.

No obstante, la población ocupada en el sector, es aún el doble que a nivel nacional y se sitúa por encima de la media de la Comunidad de Castilla y León.

La población dedicada al sector industrial ha permanecido estacionaria (excepto en 1985) e incluso ha aumentado en 1994, cuando tanto en Castilla y León como en España, experimenta en términos porcentuales, continuas disminuciones. El aumento, consideramos, se debe a la puesta en funcionamiento de tres empresas y que repercute favorablemente debido a la poca magnitud de la población de este sector.

El porcentaje de población en el sector de la construcción, por el contrario, es superior en Ávila, al de España y

Notable disminución de la población ocupada en el sector agrario.

Cuadro XXVII

Años	Agricultura			Industria			Construcción			Servicios		
	Ávila	Castilla-León	España	Ávila	Castilla-León	España	Ávila	Castilla-León	España	Ávila	Castilla-León	España
1981	38,7	32,8	18,8	11,6	20,2	26,5	13,5	8,8	8,6	36,0	38,0	46,0
1985	34,9	28,4	18,3	9,5	19,9	24,3	12,5	7,6	7,3	43,1	43,9	49,8
1991	18,6	18,3	10,6	11,5	19,8	22,9	14,2	10,3	10,1	55,8	51,5	56,3
1994*	18,1	16,0	9,5	14,1	19,2	21,0	16,7	11,2	9,1	51,1	53,7	60,4

* Encuesta de población activa. INE tercer trimestre.

Institución Gran Duque de Alba

la Comunidad. Tendencia que se sigue desde finales de los años setenta.

El sector servicios, siendo el que cuenta con mayor población dedicada al mismo, aún está muy lejos de acercarse a las cifras nacionales. Puede explicarse este menor porcentaje provincial debido a la estructura espacial de la población, que como hemos señalado se concentra en muy pocos núcleos en una gran parte y el resto de municipios tiene tan poca población, que los servicios en ellos existentes son escasísimos.

IV.5. Desempleo y población activa

En los puntos anteriores hemos presentado los datos de la población activa (oferta de trabajo) y de la población ocupada (demanda de trabajo). Corresponde examinar ahora la diferencia entre ambas magnitudes, es decir: el paro o desempleo.

Técnicamente se entiende por paro, la carencia de trabajo por causas independientes a la voluntad del trabajador y normalmente también del empresario, y que puede manifestarse con carácter *estacional* sobre todo en las zonas rurales de acuerdo con las necesidades de mano de obra en unos y otros momentos; o también de paro *friccional* (originado por los cambios de profesión o paro *estructural* (de larga duración).

De todos los conceptos que se barajan alrededor del paro, ninguno ofrece absoluta fiabilidad, sobre todo a la hora de medir su dimensión, bien se haga a través de los datos del INEM o bien por las informaciones trimestrales del INE (paro estimado).

El «paro registrado», porque sus cifras son deficitarias (no todo demandante pasa por las oficinas de empleo) o pueden por diversas razones prestarse a confusión.

El «paro estimado» porque su obtención adolece de los defectos y dificultades de toda encuesta.

Basándonos en los datos del INEM, la evolución del paro en Ávila, Castilla-León y España en los 4 últimos quinquenios, y en relación con la población activa y ocupada ha sido como indicamos en el cuadro XXVIII.

Cuadro XXVIII

Tasas	AÑOS Y PORCENTAJES											
	1975			1981			1986			1991		
	Ávila	Castilla-León	España	Ávila	Castilla-León	España	Ávila	Castilla-León	España	Ávila	Castilla-León	España
Pobl. activa .	43,4	47,4	51,3	39,7	46,2	48,3	43,2	44,0	47,7	43,5	44,8	50,2
Pobl. ocup...	91,7	96,0	94,5	91,3	89,9	86,4	82,2	80,2	77,8	86,5	84,5	81,1
Parados.....	8,3	4,0	5,5	8,7	10,1	13,5	17,8	19,8	22,2	13,5	15,5	18,9

Institución Gran Duque de Alba

Del cuadro XXVIII se desprenden una serie de observaciones:

La estructura productiva de Ávila tiene una inferior capacidad respecto de Castilla-León y España.

- La primera refleja la inferior capacidad de la estructura productiva de Ávila medida en proporción de activos –respecto de Castilla-León y España. Las diferencias se reducen a lo largo del período, pero siempre se mantienen por debajo.

- La segunda hace referencia a la oscilación que se produce en el volumen de población activa durante el tiempo considerado. Entre 1975 y 1981 se reduce varios puntos. En los dos últimos quinquenios aumentan los activos, lo que es debido a diversos factores. La EPA ha sido modificada en diversas ocasiones, generando variaciones y provocando la afloración de activos marginales o subempleados que no estaban contabilizados anteriormente. Por otro lado, la mejora de la economía hasta 1990 –cuyo arranque queda aquí oculto por la periodización utilizada– es un factor determinante en la subida de estas proporciones.

- Así mismo la evolución de la población ocupada es directamente proporcional a la evolución seguida por la población activa, pero los ritmos son diferentes en función del ámbito que consideramos y de las cifras de las que parte cada uno de ellos.

A partir de 1981, las tasas de ocupación de Ávila superan a las de Castilla-León y España.

Ávila refleja menor índice de ocupación que Castilla-León y España en 1975. En cambio a partir de 1981, las cifras de éstos descienden y se sitúan en posiciones inferiores a lo largo del proceso. A partir de 1986 se incrementan lentamente.

A partir de 1986, el paro desciende en los 3 ámbitos.

- La tendencia del paro es inversamente proporcional a la anterior. Mientras Ávila registra mayor índice de paro en 1975 y se mantiene en 1981 para aumentar vertiginosamente hasta 1986, las cifras de Castilla-León y España parten de posiciones inferiores para superar en 1981, a las de Ávila. Desde 1986 el paro desciende en los tres ámbitos para situarse en 13%, 15% y 19% respectivamente.

En el cuadro XXIX, se puede examinar la evolución del número de parados por comarcas.

Cuadro XXIX
EVOLUCIÓN DEL PARO

COMARCAS	1986	1987	1988	1989	1990	1991	1992	1993
I. Zona Norte	1.209	1.406	1.538	1.573	974	1.701	1.728	1.826
II. Centro	3.995	4.217	4.436	3.496	3.304	3.587	3.367	3.418
Ávila capital	3.151	3.300	3.494	2.801	2.698	2.491	2.779	2.821
III. Piedrahíta-Barco	384	575	603	480	487	443	309	338
IV. Sierra	175	235	302	281	272	245	169	211
V. Alberche	1.195	1.142	1.098	1.000	1.063	1.006	974	1.220
VI. Tiétar	1.522	1.458	1.539	1.659	1.661	1.971	1.546	2.112
TOTAL.....	8.480	9.033	9.516	8.489	7.761	8.953	8.093	9.125

Fuente: INEM.

Institución Gran Duque de Alba

Institución Gran Duque de Alba

V. EMIGRACIÓN

Entre 1950 y 1991, Ávila perdió un 3% de su población.

La dinámica de la población abulense, más aún, la evolución del conjunto de la demografía abulense no puede ser entendida si no realizamos el análisis del fenómeno migratorio –de la diáspora castellana que señalan algunos autores (de Miguel, A. 1985)–. Éste es, sin lugar a dudas, su rasgo más significativo.

Como se ha mostrado en apartados anteriores el crecimiento natural de Ávila se caracteriza por su baja vitalidad. Éste no ha supuesto en ningún momento del período situado entre 1950 y 1991 un contrapeso al sostenido flujo migratorio que ha sufrido la provincia. En dicho período Ávila perdió un 31% de su población mientras que el conjunto del Estado aumentó en un 40%.

A partir de 1981 se ha detectado un cambio de tendencia en el saldo migratorio.

Ha sido a partir de 1981 cuando, por primera vez desde 1950 se ha detectado –por insignificante que sea– un cambio de tendencia en el saldo migratorio. Desde esta perspectiva, el período cronológico delimitado permite contrastar tres quinquenios que, en la mayoría de los fenómenos considerados, muestran destacadas diferencias, con crecimiento de población únicamente en el período 1981-86, e igualmente descenso en la emigración, según puede comprobarse en el Anexo XIX

V.1. La emigración de Ávila hacia Castilla-León y España

En el cuadro XXX podemos apreciar los dos rasgos más característicos que hemos citado, en cuanto a modificaciones de la población en los tres períodos y en los tres ámbitos.

Cuadro XXX
CRECIMIENTO DE LA POBLACIÓN EN ÁVILA, CASTILLA-LEÓN Y ESPAÑA

ÁMBITO	PERÍODO					
	1975-81		1981-86		1986-91	
	TOTAL	%	TOTAL	%	TOTAL	%
ÁVILA	–8.728	–4,6	210	0,12	–6.186	–3,45
CASTILLA-LEÓN	40.009	1,6	23.225	0,90	–37.351	–1,44
ESPAÑA	1.720.476	4,8	1.145.053	3,03	542.629	1,40

Institución Gran Duque de Alba

La evolución demográfica en los tres ámbitos se ralentiza entre 1981-86. Castilla-León y España crecen a menor ritmo. Ávila invierte su tendencia regresiva. Pero a partir de 1986 se vuelve a situaciones anteriores, si bien se deben no tanto al fenómeno migratorio, sino al envejecimiento de la población, que origina crecimientos vegetativos negativos en Castilla-León.

Esta situación podría reflejar el efecto de la crisis en los fenómenos demográficos. El corte del flujo migratorio puede estar correlacionado directamente con la interrupción de expectativas externas. ¿Qué ocurre a partir de 1986, año en el que se inicia la reactivación de la economía en el conjunto del país? ¿Se mantendrá la situación estacionaria sin flujos migratorios iniciada el quinquenio 1981-86? Habrá que esperar a conocer la evolución del quinquenio, 1991-1996, pero todo hace suponer que, aunque con cierta contención, se mantendría la situación que se ha dado en este último quinquenio.

Sí conocemos, en cambio, la dirección de la diáspera, sus fluctuaciones anuales y su composición por sexo y edad. Veamos esta serie de aspectos.

Los principales destinos de los emigrantes son: Madrid, la propia provincia y, de forma muy diseminada, el resto de España.

El mapa de la página siguiente permite visualizar de forma sintética el fenómeno migratorio a lo largo del período. Madrid ha sido el principal destino de las salidas de los abulenses. Pero, inmediatamente después, ha sido la propia provincia la receptora de los habitantes que se han trasladado en busca de mejor fortuna, y así, mientras la población provincial decrece, la de Ávila capital ha experimentado, como hemos visto, un importante crecimiento.

El tercer lugar de destino es el resto de España considerado de forma muy diseminada, si bien con una importancia a destacar de dos provincias de Castilla y León: Salamanca y Valladolid y también, aunque muy por debajo a Barcelona.

Hasta 1983 son los varones quienes más emigran, invirtiéndose esta relación a partir de 1984.

A partir del año 1983 se producen cambios en el peso que cada uno de los sexos tiene en el saldo migratorio. Hasta 1983 son los varones quienes representan la mayoría en el conjunto de emigrantes. Pero esta relación se invierte desde el año siguiente y son las mujeres quienes más emigran, salvo en algún año.

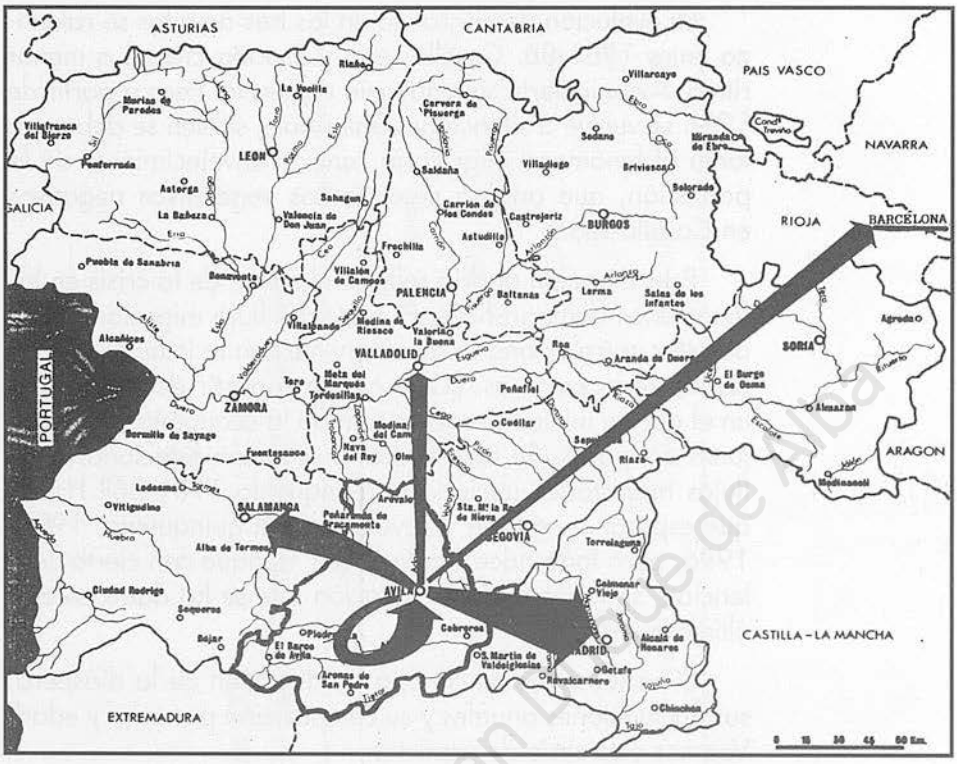

Cuadro XXXI
EMIGRACIÓN POR SEXOS

AÑOS	Varones		Mujeres		TOTAL
	Total	%	Total	%	
1975-80	6.581	51,5	6.202	48,5	12.783
1981	387	52,9	345	47,1	732
1982	623	52,5	564	47,5	1.187
1983	1.843	51,4	1.740	48,6	3.583
1984	788	49,3	809	50,7	1.597
1985	1.042	49,0	1.085	51,0	2.127
1986	680	51,8	634	48,2	1.814
1987	1.330	49,3	1.326	50,7	2.656
1988	1.613	50,9	1.558	49,1	3.171
1989	2.050	49,6	2.093	50,4	4.130
1990	2.078	50,9	2.003	49,1	4.081
1991	953	49,4	975	50,6	1.928
1992	1.459	49,2	1.504	50,8	2.963

Institución Gran Duque de Alba

Hemos de considerar que no es posible diferenciar el sexo de los efectivos que quedan y aquellos que salen de la provincia. De la misma manera que tampoco ha sido posible diferenciar el ámbito cruzado con la edad de los que se han desplazado. Observamos ciertas oscilaciones en la evolución de cada colectivo de edad a lo largo de la década, y en el curso de 1991, es de resaltar que existen más hombres que mujeres, lo que hace más significativa la tendencia antes indicada.

Se analiza a continuación la emigración, según grupos de edades, por la relevancia que puede tener.

Las promociones situadas entre 15 y 25 años, sufren el impacto migratorio más directamente.

Sin duda el grupo que mayor migración registra es el que contiene más años, pero un análisis en términos ponderados obliga a considerar las promociones situadas entre 15 y 24 años como aquellas que sufren el impacto migratorio más directamente (ver cuadro XXXII).

V.2. Los movimientos interiores en la provincia de Ávila

Señalamos, en el apartado anterior que Ávila es, después de Madrid, el destino más frecuentado por sus pobladores. Las cifras así lo expresan. El 24% en el primer quinquenio y el 19% en el segundo han trasladado su residencia en el interior de la provincia.

Se analiza este apartado hasta 1986, dado que a partir de 1987, no facilitan los Anuarios de Estadística la emigración interprovincial.

El destino principal de los movimientos interiores es la capital. Los municipios pequeños se despueblan.

– Los municipios pequeños (de 0 a 5.000 hab.) se despueblan rápidamente: –15.985 efectivos/12% de la población de su estrato, en un quinquenio.

– Los 3 municipios intermedios tiene un saldo migratorio negativo, aunque su variación poblacional a lo largo del quinquenio indica una evolución levemente positiva.

– La capital es el destino principal de los movimientos interiores (4.132 efectivos), generando pautas de relocalización de la población provincial ya analizadas en el primer informe.

Instituto Juan Duque de Ávila

Cuadro XXXII
EMIGRACIÓN INTERNA Y EXTERNA DE ÁVILA POR GRUPOS DE EDAD (1975-1992)

AÑOS	GRUPOS DE EDAD								TOTAL
	0-14		15-24		25-64		65 y +		
	V.A.	%	V.A.	%	V.A.	%	V.A.	%	
1975	669	23,5	723	25,4	1.302	45,7	155	5,4	2.849
1976	275	25,6	266	24,7	472	47,9	61	5,7	1.074
1977	639	22,7	700	24,8	1.314	46,6	164	5,8	2.817
1978	480	24,2	528	26,6	877	44,2	98	4,9	1.983
1979	484	22,2	540	24,8	1.015	46,6	137	6,3	2.176
1980	381	20,2	503	26,7	913	48,5	87	4,6	1.884
1981	133	18,2	201	27,4	353	48,2	45	6,1	732
1982	298	25,1	266	22,4	555	46,7	68	5,7	1.187
1983	989	27,6	731	20,4	1.644	45,9	219	6,1	3.583
1984	364	22,8	356	22,3	783	49,0	94	5,9	1.597
1985	484	22,7	457	21,5	1.052	49,4	134	6,3	2.127
1986	305	23,0	299	22,6	691	52,2	69	5,2	1.324
1987	621	23,4	582	21,9	1.308	49,2	145	5,5	2.656
1988	638	20,1	775	24,4	1.593	50,2	165	5,2	3.171
1989	772	18,6	995	24,0	2.152	51,9	224	5,4	4.143
1990	678	16,6	1.010	24,7	2.184	53,5	209	5,1	4.081
1991	371	19,2	504	26,1	958	49,7	95	4,9	1.928
1992	469	15,8	741	25,0	1.560	52,6	193	6,1	2.963

Institución Gran Duque de Alba

Cuadro XXXIII

EFECTIVOS QUE PERMANECEN EN LA PROVINCIA DEL CONJUNTO DEL TOTAL DE EMIGRANTES (1975-86)

DESTINO	QUINQUENIOS			AÑOS											
	1975-86	75-80	81-86	1975	1976	1977	1978	1979	1980	1981	1982	1983	1984	1985	1986
Total salidas	21.206	12.783	8.423	2.849	1.074	2.817	1.983	2.176	1.884	732	1.183	3.583	1.597	2.127	1.324
Destino Ávila: V.A.....	4.743	3.083	1.660	534	319	919	442	452	417	151	269	378	554	622	308
Destino Ávila: %	22,4	23,8	19,7	18,7	29,7	32,6	22,3	20,7	22,1	20,6	22,7	10,5	34,7	29,2	23,3

Institución Gran Duque de Alba

Cuadro XXXIV

DISTRIBUCIÓN DE LOS SALDOS MIGRATORIOS POR ESTRATOS DE POBLACIÓN. 1975-81 (V.A.)

ESTRATOS	Nº MUNICIP.	POBLACIÓN DE HECHO		VARIACIÓN P. 81 - P. 75	CRECIMIENTO VEGETATIVO	SALDO MIGRATORIO
		1981	1975			
0-5.000 habit.	243	118.863	134.490	–15.627	358	–15.985
5.001-10.000 habit.....	3	18.399	17.884	515	693	–178
10.001-20.000 habit. ...	–	–	–	–	–	–
20.001-100.000 habit. ..	1	41.735	34.263	6.384	2.252	4.132
TOTAL.....	247	178.997	187.725	–8.728	3.303	–12.031

Institución Gran Duque de Alba

V.3. Los movimientos migratorios en las comarcas

Todas las comarcas registran saldos negativos, excepto la comarca centro debido a la presencia de la capital.

El análisis del fenómeno por comarcas corrobora lo que hemos señalado hasta aquí. Si observamos las cifras que aparecen más adelante, todas registran saldos negativos excepto la comarca centro –queremos decir, la capital– que es el destino exclusivo de los desplazamientos poblacionales en el interior de la provincia.

El resto de las comarcas y subcomarcas pierden población en una cantidad que oscila entre el 4,5% del Valle del Tiétar y el 21% de Ojos Albos. Estos datos hacen referencia a los fenómenos dentro de la propia comarca.

Si ponderamos esas cifras con el peso que cada una de ellas tiene en el conjunto de la provincia, apreciaremos algunas diferencias. (Ver Anexo).

También se observa, de forma precisa, que la escasa vitalidad del crecimiento natural en todas y cada una de las comarcas no compensa el vaciamiento generado por las tendencias sociales y económicas que inciden en el fenómeno migratorio.

Desde este punto de vista será muy interesante poder analizar las variaciones que se producen en los dos quinquenios siguientes. En el período 1981-86 podríamos contrastar la incidencia de la crisis en las tendencias migratorias. En el período siguiente podríamos analizar las repercusiones que una reactivación económica –con elevado peso del componente tecnológico– está produciendo en el conjunto de la demografía de esta provincia.

Solamente 14 de los 247 municipios registran saldos migratorios positivos.

Si descendemos a nivel municipal observamos que solamente 14 de los 247 municipios registran saldo migratorio positivo (ver Anexos). Sus resultados se traducen en 414 efectivos, además de los 4.135 que llegan a la capital.

Existen comarcas y subcomarcas enteras que no poseen un solo municipio que registre balance positivo: Barco-Piedrahíta, Valle del Alberche, Sierra de Ávila, Ojos Albos.

Se producen ejemplos dramáticos de situaciones irreversibles como los casos de Ojos Albos, Berrocalejo de Aragona o Chamartín que evidencian lo que será el escenario futuro en algunas zonas de la provincia.

Cuadro XXXV
SALDO MIGRATORIO POR COMARCAS (1975-80)

COMARCAS	POBLACIÓN DE HECHO		V.P. 81 - P. 75		C.V. 75-80		S.M. 75-80	
	1981	1975	V.A.	%	V.A.	%	V.A.	%
I. La Moraña	32.740	35.800	–3.060	–8,5	761	2,1	–3.821	–10,7
Subcomarca A.....	21.779	23.288	–1.509	–6,5	686	2,9	–2.195	–9,4
Subcomarca B	10.961	12.512	–1.551	–12,4	75	0,6	–1.626	–13,0
II. Centro	61.566	59.370	2.196	3,7	1.919	3,2	277	0,4
Subcomarca A.....	9.578	12.512	–2.578	21,2	–254	–2,1	–2.324	–19,1
Subcomarca B	49.930	44.611	5.319	11,9	2.174	4,9	3.145	7,0
Subcomarca C.....	2.058	2.603	–545	20,9	–1	–0,04	–546	–20,9
III. Barco-Piedrahíta	18.012	21.609	–3.597	–16,6	–360	–1,7	–3.237	–15,0
IV. Sierra de Gredos	8.452	9.750	–1.298	–13,3	–178	–1,8	1.120	–11,5
V. Valle del Alberche...	23.583	25.494	–1.911	–7,5	727	2,8	–2.638	–10,3
VI. Valle del Tiétar	34.530	35.717	–1.187	–3,3	434	1,2	–1.621	–4,5
TOTAL	178.883	187.740	–8.857	–4,7	3.303	–1,7	–12.160	–6,5

Institución Gran Duque de Alba

VI. VIVIENDAS Y FAMILIAS

VI.1. Consideraciones

El Censo de población y viviendas del año 1991, si bien en la parte metodológica establece el concepto de familia, no facilita datos posteriores sobre el número de los existentes.

Por ello, y con el fin de realizar comparaciones con el período anterior, y a pesar de que sabemos que se comete error, se considera que el número de familias será similar al de viviendas principales.

Define la familia como el grupo de personas (dos o más) que residiendo en la misma vivienda familiar, comparten algunos gastos en común y están vinculadas por lazos de parentesco, ya sean de sangre o políticos e independientemente de su grado.

En cuanto a las viviendas familiares, se diferencia entre: viviendas principales y viviendas no principales.

Se considera como *vivienda principal* cuando es utilizada toda o la mayor parte del año como residencia habitual de una o más personas.

Las *viviendas no principales* figuran diferenciadas:

- Vivienda secundaria, cuando es utilizada solamente parte del año, de forma estacional periódica o esporádica y no constituye residencia habitual.
- Vivienda desocupada, es aquella que sin encontrarse en estado ruinoso, ni en ninguna de las situaciones anteriores, habitualmente se encuentra desocupada.

Institución Gran Duque de Alba

- Otro tipo de vivienda, comprende a las que no se pueden clasificar en ninguna de las clases anteriores (viviendas de estudiantes, destinadas a alquiler de corta duración, etc.).
- No consta, incluye aquellas que, no siendo principales no pueden clasificarse como secundarias, desocupadas u otro tipo porque no se dispone de información sobre ellas.

Analizaremos en primer lugar los datos de viviendas obtenidos a partir del último censo de población y viviendas comparándolos con los mismos en Castilla y León y España, y en segundo las variaciones que se han producido, a nivel comarcal, entre los dos censos que consideramos.

VI.2. Estructura de las viviendas en 1991

El número total de viviendas familiares que han sido contadas ascienden en la provincia a 119.897, cifra que supone un incremento neto de 14.169 viviendas durante el período comprendido entre 1981 y 1991, lo que representa un incremento de un 13,4%.

La clasificación de las viviendas según su uso es la siguiente:

	1981		1991	
	TOTAL	%	TOTAL	%
Total viv. familiares...	105.728	100,0	119.897	100,0
Principales.....	54.682	51,7	56.913	47,5
Secundarias.....	35.918	34,0	47.475	39,6
Desocupadas.....	15.128	14,3	13.871	11,6
Otras.....	–	–	1.638	1,3

En concordancia con la disminución de la población, lo han hecho la utilización de viviendas para uso permanente o principales. Sin embargo cada vez más, se consolida la provincia como una de las que pueden beneficiarse de los

desplazamientos de fines de semana y vacaciones, como puede comprobarse al observar el incremento del número de viviendas secundarias.

Ávila es la provincia de España con mayor porcentaje de viviendas secundarias

El número de viviendas familiares en la provincia de Ávila era de 119.905 en el último censo de los que 17.957 el 15% se encuentran en la capital (cuadro XXXVI).

Si se analizan los datos que figuran en el cuadro XXXI en cuanto a la clasificación de las viviendas por el uso de que son objeto, se observa que prácticamente la mitad (47,5%) son viviendas familiares principales. Dentro de las no principales es importante destacar las secundarias o de temporada que representan el 39,6 mientras que existe un 11,6 de viviendas desocupadas.

Por otra parte merecen destacarse los 158 establecimientos colectivos existentes (hoteles, hospitales, residencias, establecimientos militares, etc.), de los que 54 (el 34,2%) se encuentran en la capital.

El uso de las viviendas en la capital es considerablemente distinto a la provincia, siendo utilizados el 75,3% de los existentes como viviendas familiares principales y existiendo un mayor porcentaje (14,4%) de viviendas desocupadas.

Si se comparan los datos provinciales con los de Castilla-León y España, observamos diferencias significativas en el uso de las viviendas. En estos dos ámbitos es más alto el porcentaje de viviendas principales (casi 20 puntos más), y desciende en la misma proporción el porcentaje de viviendas secundarias. Se observa así mismo que existe mayor acercamiento en las viviendas deshabitadas en los tres ámbitos.

Presenta el censo de 1991 otras clasificaciones de las viviendas que se considera puede ser interesante: clasificación de las viviendas según número de habitaciones; según el régimen de tenencia; según la superficie útil y según las instalaciones.

VI.2.a. Viviendas según número de habitaciones

En el cuadro XXXII se incluye la clasificación de las viviendas según el número de habitaciones de que constan, la distribución porcentual de las mismas, y el número medio de personas que las habitan.

Cuadro XXXVI
VIVIENDAS 1991

CLASES DE VIVIENDAS	ESPAÑA		CASTILLA-LEÓN		ÁVILA			
					PROVINCIA		CAPITAL	
	TOTAL	%	TOTAL	%	TOTAL	%	TOTAL	%
Fam. principales	11.824.451	15,3	801.328	63,1	56.913	47,5	13.514	75,3
Fam. no principales:								
• Secundarias	2.628.817	15,3	268.450	21,1	47.475	39,6	1.648	9,2
• Desocupadas	2.226.563	13,0	172.768	13,6	13.871	11,6	2.588	14,4
• Otras	59.861	0,3	5.978	0,5	296	0,2	27	0,1
• No consta	420.861	2,4	20.919	1,6	1.342	1,1	180	1,0
Alojamientos.....	12.009	0,1	322	0,1	8	–	1	–
TOTAL	17.172.286	100,0	1.269.765	100,0	119.905	100,0	17.957	100,0
Est. colectivos	24.807		2.381		158		54	

Institución Gran Duque de Alba

Cuadro XXXVII
VIVIENDAS SEGÚN NÚMERO DE HABITANTES Y TAMAÑOS MEDIOS

NUMERO DE HABITACIONES	ÁVILA			CASTILLA-LEÓN			ESPAÑA		
	TOTAL	%	Nº Med.	TOTAL	%	Nº Med.	TOTAL	%	Nº Med.
1	85	0,15	1,45	834	0,10	1,97	55.269	0,47	2,31
2	991	1,78	2,06	9.362	1,17	1,88	282.624	2,40	2,33
3	5.242	9,41	2,37	55.670	6,98	2,40	1.333.021	11,34	2,87
4	14.724	26,43	2,81	181.032	22,69	2,81	3.070.596	26,12	3,11
5	20.321	36,48	3,28	315.743	39,58	3,22	4.184.752	35,59	3,37
6	9.737	17,48	3,56	156.912	19,67	3,47	1.966.168	16,72	3,65
7	2.884	5,18	3,49	46.230	5,80	3,65	483.989	4,12	3,88
8	973	1,75	3,30	19.336	2,42	3,67	205.689	1,75	3,98
9	442	0,79	3,43	6.698	0,84	3,68	77.995	0,66	4,07
10	307	0,55	3,45	5.898	0,74	3,73	97.386	0,83	4,08
No consta	1.207		2,94	3.613		3,04	67.360		3,10
TOTAL	56.913	100,00	3,11	801.328	100,00	3,14	11.824.849	100,00	3,30

Instituto Gran Duque de Alba

En los tres ámbitos, el mayor número de viviendas cuenta con cuatro habitaciones. Sin embargo, la media nacional presenta diferencias importantes en los extremos, con relación a Castilla-León y Ávila. Es decir existe un mayor número de viviendas con menos de tres habitaciones (apartamentos) y también de viviendas grandes.

En general puede decirse que el tamaño de las viviendas en Ávila, es menor que en la Comunidad y la media nacional.

Lo que realmente destaca del cuadro anterior es el examen de la tercera columna: número medio de habitantes según habitaciones. En todos los extractos Ávila queda por debajo de la media nacional. El tamaño medio y de 3,11 habitantes por vivienda en Ávila, frente al 3,14 de la Comunidad y el 3,30 de la media nacional.

Y si consideramos éste como el tamaño medio de familias, la cifra provincial refleja sensible disminución respecto al de 1981 en que se situaba en el 3,26.

VI.2.b. Viviendas según régimen de tenencia

El 84 % de las viviendas se disfrutan en régimen de propiedad.

El concepto por el cual se disfruta la ocupación de una vivienda, viene diferenciado en el censo en tres grandes apartados: propiedad, facilitada gratuita o semigratuitamente y en alquiler.

Las viviendas en propiedad que se estudian se diferencian según la procedencia de aquélla: compra y por herencia o donación. En el primer caso se diferencia según existan o no pagos pendientes.

De los datos del cuadro XXXVIII se deduce, que el 84,27% de las viviendas abulenses corresponden al régimen de propiedad, porcentaje superior al de Castilla-León y España. Sin embargo, de ellas la provincia cuenta con un mayor porcentaje de las que fueron adquiridas por herencia o donación. Así mismo la provincia tiene un mayor porcentaje de viviendas totalmente pagadas.

Las viviendas ocupadas gratuita o semigratuitamente, representan porcentajes similares en los tres ámbitos de estudio, un 4% aproximadamente.

Institución Gran Duque de Alba

Cuadro XXXVIII
PORCENTAJE DE VIVIENDAS PRINCIPALES SEGÚN EL RÉGIMEN DE TENENCIA

	ÁVILA	CASTILLA-LEÓN	ESPAÑA
En propiedad:	84,27	79,45	78,37
Por compra.....	65,90	63,82	68,26
• Totalmente pagadas.....	55,14	55,25	52,65
• Con pagos pendientes.....	10,76	10,57	15,61
Por herencia o donación.....	18,37	15,63	10,11
Facilitadas gratuita o semi-gratuitamente:	4,01	4,60	4,61
• Por patrono, org. o empresa	1,78	1,99	1,64
• Por otras personas e instituc.	2,23	2,61	2,97
En alquiler:	9,23	13,92	15,03
• Sin muebles.....	7,98	12,31	13,08
• Con muebles.....	1,25	1,61	1,95
Otra forma.....	2,49	2,04	2,00

Existen diferencias considerables de Ávila con el resto de los ámbitos en cuanto a viviendas de alquiler. Mientras en la provincia, el porcentaje es de 9,23%, en Castilla y León asciende a 13,92 y la media nacional aún es superior 15,03%.

Esta escasez de viviendas utilizadas por este sistema, puede explicar en cierta manera, por qué los alquileres en una provincia como la nuestra tienen comparativamente precios superiores a los de otros, de características socioeconómicos similares.

VI.2.c. Viviendas según superficie útil

En los tres ámbitos que estamos considerando, el mayor porcentaje de viviendas (cuadro XXXIX) tienen una superficie útil comprendida entre 61 y 90 metros cuadrados.

Si a aquéllas se unen las de superficie de 91 a 120 m^2, se observa cómo prácticamente el 70% de las viviendas se hallan entre estos límites.

Institución Gran Duque de Alba

Cuadro XXXIX
PORCENTAJE DE VIVIENDAS PRINCIPALES SEGÚN SU SUPERFICIE ÚTIL

El 69,88% de las viviendas tienen entre 61 y 120 m².

SUPERFICIE UTIL (en m²)	ÁVILA	CASTILLA-LEÓN	ESPAÑA
Hasta 30	2,32	0,83	1,16
De 31 a 60	20,63	15,01	16,70
De 61 a 90	46,54	50,37	48,28
De 91 a 120	23,34	23,52	22,40
De 121 a 150	4,15	6,03	6,08
De 151 a 180	1,44	1,96	2,19
De 181 y más	1,58	2,29	3,19

Si se analizan los extremos de superficies, se puede decir que la provincia de Ávila tiene más viviendas pequeñas (22,95% de menos de 60 m²) que Castilla y León (15,84) y que España (17,86%).

Por el contrario, la provincia cuenta con menos viviendas grandes que la Comunidad Autónoma y España, dado que los porcentajes de viviendas de más de 151 m² son del 3,02, 4,25 y 5,38%, respectivamente.

VI.2.d. Viviendas según instalaciones

Según puede observarse en el cuadro XL no existen diferencias significativas en las instalaciones con que cuentan las viviendas de nuestra provincia, si se comparan con la Comunidad y España, con excepción de tres apartados:

– En refrigeración el porcentaje es muy superior, y solamente es superado, dentro de la Comunidad por Valladolid y en España por ocho provincias.

– Las viviendas provinciales están lejos aún de contar con el servicio telefónico con que cuentan las de Castilla y León y España. Ello puede deberse a la ruralización provincial como causa fundamental.

– Finalmente, y quizá por la misma razón, el porcentaje de viviendas que cuentan con baño o ducha es inferior en la provincia a los otros dos ámbitos.

Cuadro XL

PORCENTAJE DE VIVIENDAS PRINCIPALES SEGÚN SUS INSTALACIONES

	ÁVILA	CASTILLA-LEÓN	ESPAÑA
Agua corriente	98,64	98,86	98,74
Refrigeración	8,97	4,90	5,72
Cocina	99,55	99,51	99,31
Energía eléctrica	99,28	99,36	99,22
Teléfono	58,97	71,03	75,64
Calefacción	84,90	85,13	83,31
Servicios Higiénicos:			
• Retrete	96,52	95,70	97,10
• Baño o ducha	91,24	92,65	95,53

VI.3. Viviendas por comarcas

En el cuadro XLI se presentan los datos de viviendas en los tres últimos cursos así como la evolución de los valores relativos del porcentaje, que sobre el total provincial, representa cada comarca en los mismos años.

El aumento del número de viviendas se produce en todas las comarcas y fundamentalmente en las del Valle del Alberche y Valle del Tiétar y la razón en todas ellas, es las denominadas segunda vivienda.

Si se examina la participación de cada comarca en el total provincial, observamos:

– Disminuyen porcentualmente el número de viviendas en las dos subcomarcas de las Zonas Norte; las tres de la Zona Centro y la Comarca de Piedrahíta-Barco de Ávila. Aumentando en las tres restantes.

– La comarca del Valle del Tiétar cuenta con el 25% de las viviendas provinciales, habiendo aumentado en 1,6 puntos porcentuales desde 1981.

Por el contrario, las comarcas de Piedrahíta-Barco de Ávila y Sierra de Ávila son las que menos viviendas tienen.

Institución Gran Duque de Alba

Cuadro XLI

	TOTAL			VALORES RELATIVOS			VIVIENDAS POR CADA 100 HAB.	
	1970	1981	1991	1970	1981	1991	1981	1991
Zona Norte	11.629	13.157	14.804	15,7	12,8	12,4	40,0	51,1
Subcomarca A	6.978	8.316	9.354	9,4	8,1	7,8	38,1	46,5
Subcomarca B	4.656	4.841	5.450	6,3	4,7	4,6	43,6	61,5
Centro	21.047	29.677	33.438	28,4	28,9	27,9	48,2	50,9
Subcomarca A	5.954	6.183	6.942	8,0	6,0	5,8	64,5	94,5
Subcomarca B	13.233	20.894	23.589	17,9	20,4	19,7	41,8	41,7
Subcomarca C	1.860	2.600	2.907	2,5	2,5	2,4	126,3	162,7
Piedrahíta-Barco	8.592	11.851	12.379	11,6	11,5	10,3	65,8	87,0
Sierra de Gredos	4.679	5.375	6.873	6,3	5,2	5,7	63,6	100,4
Valle del Alberche	13.366	19.375	22.973	18,1	18,8	19,2	81,9	96,2
Valle del Tiétar	14.705	23.421	29.272	19,9	22,8	24,4	67,8	87,6
TOTAL	74.018	102.856	119.739	100,0	100,0	100,0	57,4	69,2

Institución Gran Duque de Alba

En la última parte del cuadro se presentan los datos del número de viviendas por cada 100 habitantes en los dos últimos censos.

Con excepción de la subcomarca en que está incluida la capital en todas las Comarcas y subcomarcas ha aumentado este indicador, que refleja o bien la disminución de población o bien la existencia de gran número de población estacional.

Y así el elevado indicador que reflejan las subcomarcas a) y b) de la Zona Centro, así como la Sierra de Gredos, obedece a una pérdida considerable de población.

En los casos del Valle del Alberche y Tiétar este cuadro obedece al gran número de viviendas familiares que son utilizadas como segunda vivienda.

Estos hechos pueden comprobarse en el cuadro XXVII en el que, para cada comarca y a nivel municipal, se especifan las viviendas según su utilización.

VI.4. Familias

Los datos del número total de familias en cada una de las comarcas, donde se ubican las mismas y el tamaño medio en los años 1981 y 1991, se presentan en el cuadro XLII.

Mientras que disminuyó el número de familias en 1981 respecto a 1970, en 1991 se observa un incremento. Dado que la población provincial no ha aumentado en ese período, sino que se han perdido casi 6.000 habitantes, el hecho sólo puede explicarse, por el menor número de los componentes de las familias. Hecho que queda confirmado si se recuerdan los datos de la distribución por edades en las que disminuye el tramo de menores de 15 años y se incrementa el de mayores de 65, en el que cabe suponer existen familias monoparentales.

De 1981 a 1991 aumentaron las familias en todas las comarcas con excepción de la de Piedrahíta-Barco de Ávila. Dentro de la Zona Norte disminuyen en la Moraña (subcomarca b) y en Comarca Centro en las subcomarcas

a) y c), que en todos los análisis muestran síntomas represivos.

En el año 1970, de cada 100 familias, el Valle del Tiétar contaba con la quinta parte y superaba incluso a la subcomarca del Valle Amblés en la que se encuentra incluida la capital. Esta tendencia cambia en 1981 y se mantiene en 1991. El 25% y 28% de las familias, se encuentran en la capital y su entorno aunque siguen aumentando las familias en el Valle del Tiétar.

Con excepción de estas dos zonas y el Valle del Alberche las demás comarcas ven disminuir el porcentaje de familias que viven en su territorio.

Finalmente se incluye el tamaño medio de las familias, con referencia a los dos últimos censos. En 1981 cada familia provincial estaba integrada por 3,26 miembros, cifra que disminuye al 3,02 en 1991.

En 1981 solamente la Zona Norte y la subcomarca b) de la zona Centro superaban a la media provincial, siendo la Sierra de Ávila (subcomarca a) de la Zona Centro) y la comarca de Piedrahíta-Barco de Ávila las que contaban con menor número de miembros.

En el censo de 1991, siguen siendo las que cuentan con mayor número de personas, pero la Zona de la Moraña, ya no llega a la media provincial. La comarca de la Sierra de Gredos, tan sólo cuenta con 2,32 miembros seguida de la de Piedrahíta-Barco de Ávila. La influencia de la capital se refleja también en este aspecto, al ser ésta con sus 3,54 personas en la que este indicador es más alto.

Institución Gran Duque de Alba

Cuadro XLII

	TOTAL Y TAMAÑO MEDIO DE LAS FAMILIAS					VALORES RELATIVOS		
	1970	1981	T.M.	1991	T.M.	1970	1981	1991
Zona Norte	10.321	9.197	3,58	9.269	3,12	17,60	16,70	16,20
Subcomarca A	6.346	5.908	3,69	6.199	3,24	10,80	10,60	10,80
Subcomarca B	3.975	4.289	3,38	3.070	2,88	6,80	6,00	5,40
Centro	16.465	17.830	3,46	19.470	3,37	28,10	32,40	34,00
Subcomarca A	4.775	3.381	2,84	2.846	2,57	8,10	6,20	5,00
Subcomarca B	10.642	13.776	3,63	15.978	3,54	18,20	25,00	27,90
Subcomarca C	1.048	673	3,06	646	2,76	1,80	1,20	1,10
Piedrahíta-Barco	8.401	6.316	2,86	5.561	2,56	14,30	11,50	9,70
Sierra de Gredos	3.729	2.911	2,91	2.947	2,32	6,40	5,30	5,10
Valle del Alberche	8.068	7.703	3,07	8.325	2,86	13,70	14,00	14,60
Valle del Tiétar	11.689	11.066	3,12	11.609	2,87	19,90	20,10	20,40
TOTAL	58.673	55.023	3,26	57.181	3,02	100,00	100,00	100,00

* Estimación a partir de los datos de utilización de la vivienda.

Institución Gran Duque de Alba

Institución Gran Duque de Alba

VII. RENTA PROVINCIAL

VII.1. Nivel de vida de los abulenses

La renta disponible proporciona un conocimiento de la suma de que disponen los hogares para fines de consumo y ahorro.

Se analiza la evolución de esta renta como un indicador de la forma en que vive la población abulense y su situación respecto a los habitantes de la Comunidad de Castilla y León y la media de España.

Los datos que se presentan se han obtenido de la población Renta Nacional de España y su distribución provincial editada por el BBV.

La renta de los habitantes de nuestra provincia es inferior a la media de la Comunidad de Castilla y León, siendo en 1991 tan sólo el 86,5% de la media de España. No obstante el período 1989-91 experimentó un incremento superior al de Castilla y León y España.

Información sobre el nivel de vida de los habitantes por municipios, la proporcionan los estudios que realiza BANESTO en el Anuario de Mercado Español.

Del Anuario de 1993, en el que se presentan datos con base en el año 1991, se obtiene la información, para España, Castilla y León y Ávila, que queda reflejada en el cuadro XLIV.

Se establecen 10 niveles de renta familiar disponible, representando el nivel 1 la renta hasta 440.000 pts. y en el extremo opuesto, el 10 la de más de 190.000.

Cuadro XLIII

AÑOS	ÁVILA			CASTILLA Y LEÓN			ESPAÑA		
	Pesetas	% sobre España	Índice	Pesetas	% sobre España	Índice	Pesetas	% sobre España	Índice
1981	305.934	75,9	100,0	332.482	82,5	100,0	402.928	100,0	100,0
1983	393.287	74,8	128,5	462.104	87,9	139,0	525.516	100,0	130,4
1985	489.717	75,9	160,1	573.993	88,9	172,6	645.415	100,0	160,1
1987	621.591	74,4	203,2	739.150	88,5	222,3	834.830	100,0	207,2
1989	770.909	73,3	252,0	925.588	86,5	278,4	1.065.572	100,0	264,4
1991	958.561	86,5	313,3	1.041.752	94,0	313,3	1.107.812	100,0	274,9

Institución Gran Duque de Alba

Cuadro XLIV

NIVELES	RENTA FAMILIAR DISPONIBLE POR HABITANTES	MUNICIPIOS %			POBLACIÓN %			RENTA %		
		España	Castilla-León	Ávila	España	Castilla-León	Ávila	España	Castilla-León	Ávila
1	Hasta 440.000	10,03	19,35	18,15	0,42	2,50	4,17	0,11	0,60	1,02
2	440.001-515.000	3,00	3,56	4,84	0,29	0,80	1,84	0,13	0,36	0,87
3	515.001.585.000	4,59	5,29	8,84	0,62	1,41	3,92	0,31	0,72	2,11
4	585.001-700.000	12,20	16,86	18,95	3,13	4,79	7,64	1,84	2,92	4,89
5	700.001-880.000	25,12	26,69	22,98	13,54	8,44	9,56	9,69	6,18	7,35
6	880.001-1.100.000	18,67	9,16	9,68	31,24	24,07	18,48	28,23	22,98	17,74
7	1.100.001-1.320.000	13,38	7,78	10,48	30,83	49,97	48,69	33.04	54,05	56,34
8	1.320.001-1.615.000	7,22	5,60	2,42	14,61	5,29	1,37	18,56	7,13	1,89
9	1.615.001-1.900.000	2,76	2,76	2,02	5,00	1,81	3,22	7,40	2,91	5,33
10	Más de 1.900.000	3,03	2,94	2,42	0,33	0,91	1,09	0,70	2,17	2,46
TOTALES		100,00	100,00	100,00	100,00	100,00	100,00	100,00	100,00	100,00

Fundación Gral. Duque de Alba

Para los tres ámbitos, se indican los porcentajes de municipios, población y renta, que se encuentran en cada nivel.

La observación y análisis de estos datos muestra diferencias importantes en los tres ámbitos.

Si consideramos como media los niveles del 4 a 7 ambos inclusive, se obtiene el siguiente cuadro resumen:

	INFERIORES A LA MEDIA			SUPERIORES A LA MEDIA		
	Municipios	Población	Renta	Municipios	Población	Renta
España	17,62	1,33	0,55	13,01	19,94	26,66
Castilla-León..	28,20	4,71	1,68	11,30	8,01	12,21
Ávila	31,05	9,93	4,00	6,86	5,68	9,68

De su observación se sacan las siguientes conclusiones:

- El porcentaje de municipios que se encuentran en tramos inferiores a la media es casi doble en Ávila que en España y mayor que en Castilla y León. Lo contrario ocurre en cuanto de los que están en tramos superiores.
- Mientras que en España tan sólo 1,33% de la población tiene rentas inferiores a 585.000 pesetas, en Ávila el porcentaje de población de estas características se eleva a 9,93% con ingresos superiores a 1.300.000 pesetas; en España se encuentra casi el 20% de la población, mientras que en Ávila sólo lo hace el 3,68%.
- Finalmente, en los porcentajes de renta las diferencias son considerables, sobre todo en los niveles inferiores.

Institución Gran Duque de Alba

CONCLUSIONES

Creo que es válida, en gran parte, para iniciar estas conclusiones, sobre la población de la provincia de Ávila, la visión que da sobre Castilla y León Miguel Delibes en su obra *Castilla, lo castellano y los castellanos*:

> *Un suelo pobre, como el nuestro, dependiente de un cielo veleidoso y poco complaciente, unido a una política arbitraria que permite subir el precio de la azada pero no el de la patata, y al recelo proverbial del hacendado castellano, cicatero y corto de iniciativas, que prefiere, por más seguro y rentable, invertir en la industria los menguados beneficios del campo, han dejado a Castilla sin hombres ni dinero, en tanto la energía que produce, sin aplicación posible en la región, alimenta a la industria ajena, para ya, metidos de lleno en un delirante círculo vicioso de contradicciones, y aprovechando la desertización de algunas de nuestras provincias y su nula capacidad de protesta, se ha dispuesto la instalación de centrales nucleares con objeto de continuar sosteniendo el desarrollo del vecino con el riesgo propio. Aquel viejo dicho de «Castilla hace sus hombres y los gasta», en el que se pretendió simbolizar la abnegación y el desinterés castellano, apenas si conserva hoy algún sentido, puesto que la Castilla desangrada de esta hora, está resignada a hacer sus hombres, para que los gasten los demás.*

En efecto si «la riqueza de un país son sus hombres», qué duda cabe, que la pérdida de población que ha experimentado la provincia en los últimos tiempos, ha influido

desfavorablemente en el desarrollo económico y social de la provincia y es el antecedente próximo de la estructura poblacional actual.

Una provincia eminentemente agrícola, bien porque esa fuera su estructura económica básica o porque a ella haya quedado reducida, como consecuencia de haber quedado relegada en el desarrollo industrial de los años 60, presenta unas características poblacionales que la diferencian considerablemente de las industriales o de aquellas que, aunque no tienen esa consideración, cuentan al menos con una pequeña industria.

Del análisis que se ha realizado, se deduce:

A) Que debido a sus características geográficas, fundamentalmente su orografía y climatología, no es una provincia homogénea, lo que se traduce en la diferente estructura de sus comarcas, tanto en el aspecto económico, como en los comportamientos ante hechos como: nivel social, estímulos culturales, comportamientos sociológicos ante consultas electorales, etc.

B) Sería prolijo hacer una relación de los problemas más acuciantes que se detectan en esta provincia, ya que se mezclan los económicos con los sociales, lo que en realidad hace de esta provincia todo un problema.

En el aspecto socioeconómico, el más inmediato a resolver sería, lograr el asentamiento de la población, dada la pérdida continua de la misma.

Para solucionarlo o al menos paliarlo, deberían tomarse varias medidas que no son independientes unas de otras. Por una parte sería absolutamente imprescindible conseguir una concentración de población en menor número de núcleos de los actualmente existentes (450 para una población de hecho en 1991 de 173.021 habitantes, y considerando que el 28% de ella se asienta en tan sólo un núcleo: la capital). En otro caso, es antieconómico para las Administraciones y la comunidad ciudadana y encima no serían atractivas para la población, el realizar inversiones en la mejora de equipamiento en estos núcleos.

Pero el asentamiento no sólo se consigue con equipamiento municipal, sino que, dado que, ésta es una provincia eminentemente agrícola y ganadera y que su población está envejecida, se debe tender a promover un cambio en la mentalidad del empresario, sobre todo agrícola (autónomo en un gran pocentaje) para que comprendan que el incremento de la productividad sólo puede conseguirse mediante acciones como las derivadas del asociacionismo, dado el tamaño de las explotaciones existentes, de muy escasa dimensión.

Es cierto que, como se ha indicado, en el último decenio (1981-1991) se ha notado una menor tasa en el descenso de población, en parte debida a que la crisis económica iniciada en 1973, como consecuencia de la subida de los crudos, se ha dejado sentir en la provincia años después, y la ha favorecido, ya que, al no existir puestos de trabajo en otros lugares, a los que se dirigía la juventud, ha hecho que muchos de ellos tengan que pensar en organizar su vida en el medio en que han vivido y con los recursos con que cuenta.

Realizado este comentario general, sobre la necesidad del asentamiento de la población, a modo de resumen se señalan las características más importantes que se sacan de su análisis:

- *Baja densidad demográfica,* 22 habitantes por km^2 y escaso peso poblacional: 0,4% del total nacional. El 95% del territorio provincial está afectado por problemas de desertización.
- Continuo *decrecimiento de la población.* En el período analizado 1981-1991 pierde 5.976 habitantes, lo que representa el 3,33 de la población existente en 1981, frente al −1,5% y 3,33% de variación, que se produce en la población de la Comunidad Autónoma y España respectivamente. Apoyando esta tendencia, hay que señalar que en el período 1950-1991 la pérdida sufrida fue del 31,1%.

La pérdida, atenuada, que se observa en el período 1981-86, hace pensar si se ha cerrado definitivamente el ciclo migratorio, o sólo se debe a la falta de expectativas externas.

El crecimiento poblacional actualmente es negativo.

- *Desigual distribución comarcal de la población.* Mientras que las Comarcas de la Moraña, Tiétar y Valle Amblés (Subcomarca en la que se encuentra la capital), tienen expectativas desarrollistas, las demás zonas de la provincia, presentan claras características negativas.
- La población muestra una *tendencia al envejecimiento* (19,7) superior a la de Castilla-León (18,1) y a la de España (13,8), debido tanto a la natalidad como a la influencia de los procesos migratorios y a la mortalidad; lo que puede dar lugar a que la pirámide poblacional resulte invertida en un próximo futuro.
- Del análisis de los *movimientos naturales* obtenemos que Ávila registra una baja intensidad de la natalidad, un crecimiento vegetativo negativo y una gran intensidad de la mortalidad. Todos los coeficientes son más desfavorables que los de Castilla-León y España.
- En cuanto al *saldo migratorio,* teniendo una tendencia descendente, todavía es significativo, y así en el período 1975-86 emigran 15.442 personas, siendo las promociones situadas entre los 15 y 24 años las que sufren el impacto migratorio más directamente.
- La *población ocupada* era en 1994 del 84,0% de la activa, debiendo señalarse que el desempleo ha disminuido en los últimos años.

La distribución sectorial de esta población (18,1% en la agricultura; 14,1 en industria; 16,7 en construcción y 51,1 en servicios), indica aún la marcada significación agrícola de la provincia, al compararlos con los de Castilla y León (16,0 - 19,2 - 11,2 - 53,7) y España (9,5 - 21,0 - 9,1 y 60,4).

- Finalmente la renta provincial, medida a través de la renta familiar disponible, es más baja que la de Castilla-León y la de España, si bien el ritmo de crecimiento fue mayor.

• • •

Con estas premisas, ciertamente cabe mostrarse pesimista en cuanto a las posibilidades de mejora que pueden producirse en esta provincia, en cuanto a la elevación del nivel de bienestar de su población.

¿Cómo una Comunidad Autónoma pobre, en la que la mitad de sus provincias ocupan los últimos lugares entre las provincias españolas en indicadores económicos, puede mejorar a aquellas?

¿Podrá conseguirse, a través de las ayudas de la U.E. para regiones deprimidas, que la provincia de Ávila y nuestra Comunidad Autónoma vayan igualándose en niveles económicos con la media de las regiones comunitarias, siendo nuestra Comunidad la de mayor superficie de la U.E., incluso superior a cuatro países de ella?

¿Cómo se conseguirá variar nuestras producciones, que son prácticamente todas aquellas en que es excedentaria la U.E.?

Finalmente, ¿podrá cambiarse con las medidas anteriores en parte la estructura de la población abulense?

Institución Gran Duque de Alba

Institución Gran Duque de Alba

BIBLIOGRAFÍA

Anuarios Estadísticos de España. INE.

Censos de la Población Española. INE.

Las comarcas en la provincia de Ávila. Teresa Sánchez. Servicio Sindical de Estadística, 1973.

Encuesta de población activa. INE.

Estudios de población. Moser y Scott.

Las migraciones interiores españolas y su repercusión sobre la población agraria. García Barbancho. RESA.

Movimiento natural de la población. INE.

Renta Nacional de España y su distribución provincial. Banco de Bilbao.

Análisis y características del mercado de trabajo en Castilla-León. Junta de Castilla y León, 1986. A. Hernández; J. Salcedo Martínez; J. Villaverde Castro.

El estudio de la población. INAP. Ministerio de Administraciones Públicas.

Estructura socio-económica de la provincia de Ávila. Institución Gran Duque de Alba, 1985.

Institución Gran Duque de Alba

Institución Gran Duque de Alba

ANEXOS

(Datos transcritos de la publicación «Censo de población y vivienda de 1991» del I.N.E.)

Institución Gran Duque de Alba

Institución Gran Duque de Alba

RELACIÓN DE ANEXOS

I.	Población y superficie por Comunidades Autónomas.
II.	Población de hecho: Ávila, Castilla y León y España.
III.	Evolución de la población de hecho en los municipios de la provincia, por comarcas.
IV.	Estructura de la población por sexo y edad en la provincia.
V y VI.	Estructura de la población por sexo y edad en la capital.
VII y VIII.	Estructura de la población por sexo y edad resto de la provincia.
IX.	Estructura por edad en Castilla y León y España.
X, XI.	Proporción niños-mayores en 1975, 1981.
XII.	Población que cursa estudios según el nivel de los mismos.
XIII.	Población que cursa segundo grado.
XIV.	Población que cursa tercer grado.
XV.	Población de diez y más años según nivel de instrucción.
XVI.	Evolución de la población de dieciséis y más años por sexos y provincias de la Comunidad.
XVII.	Evolución de la población de dieciséis y más años por sexos y provincias de la Comunidad. Activos.
XVIII.	Evolución de la población de dieciséis y más años por sexos y provincias de la Comunidad. Ocupados.
XIX.	Evolución de la población de dieciséis y más años por sexos y provincias de la Comunidad. Parados.

Institución Gran Duque de Alba

XX. Evolución de la población de dieciséis y más años por sexos y provincias de la Comunidad. Tasa de Actividad y Tasa de Paro.

XXI. Evolución de la población de dieciséis y más años por sexos y provincias de la Comunidad. Paro registrado.

XXII. Evolución de la población de dieciséis y más años por sexos y provincias de la Comunidad. Paro registrado por sectores económicos.

XXIII. Evolución del paro por municipios.

XXIV. Viviendas en 1991.

XXV. Total viviendas según régimen de tenencia.

XXVI. Viviendas en 1991 por municipios y comarcas.

Institución Gran Duque de Alba

ANEXO I

Comunidades Autónomas	Población (de derecho)			Superficie	
	En 1 de marzo de 1991	% sobre Total Nacional	Densidad h/km²	km²	% sobre el Total Nacional
1. Andalucía	6.940.522	17,86	79,54	87.268	17,29
2. Aragón	1.188.817	3,06	24,94	47.669	9,45
3. Asturias	1.093.937	2,82	103,55	10.565	2,09
4. Baleares	709.138	1,83	141,44	5.014	0,99
5. Canarias	1.493.784	3,85	206,27	7.242	1,44
6. Cantabria	527.326	1,36	99,71	5.289	1,04
7. Castilla-La Mancha	1.658.446	4,27	20,94	79.230	15,71
8. Castilla-León	2.545.926	6,55	27,05	94.147	18,66
9. Cataluña	6.059.494	15,59	189,78	31.930	6,32
10. Comun. Valenciana	3.857.234	9,93	165,51	23.305	4,62
11. Extremadura	1.061.852	2,74	25,53	41.602	8,25
12. Galicia	2.731.669	7,03	92,81	29.434	5,83
13. Madrid	4.947.555	12,73	618,84	7.995	1,58
14. Murcia	1.045.601	2,69	92,43	11.313	2,24
15. Navarra	519.277	1,34	49,83	10.421	2,06
16. País Vasco	2.104.041	5,42	289,78	7.261	1,44
17. Rioja, La	263.434	0,68	52,34	5.034	0,99
18. Ceuta y Melilla	124.215	0,32	4.006,94	31	0,01
Total	38.872.268	100,00	77,02	504.750	100,00

Institución Gran Duque de Alba

ANEXO II

POBLACIÓN DE HECHO (miles de habitantes)

	Ávila	Burgos	León	Palencia	Salamanca	Segovia	Soria	Valladolid	Zamora	Total región	España	% Región respecto a España
Provinciales												
1900	200,5	338,8	386,1	192,5	320,8	159,2	150,5	278,7	275,5	2.302,5	18.616,6	12,40
1950	251.0	397.0	544.8	233,3	412,0	201,4	161,2	347,8	315,9	2.864,5	28.117,9	10,20
1960	238,4	380,8	584,6	232,0	405,7	195,6	147,0	363,1	301,1	2.848,3	30.903,1	9,21
1970	203,8	358,1	548,7	198,8	371,6	162,8	115,0	412,6	251,9	2.623,2	34.032,8	7,70
1981	179,0	363,5	518,0	186,5	368,0	149,3	98,8	489,6	224,4	2.577,1	37.746,3	6,82
1986	179,2	363,5	528,5	188,4	366,6	151,5	97,5	503,3	221,5	2.600,3	38.891,3	6,68
1991	173,0	355,6	520,4	184,4	371,5	146,6	94,1	506,1	211,2	2.563,0	39.433,9	6,50
Capitales												
1900	11,9	30,2	15,6	15,9	25,7	14,5	7,2	68,8	16,3	206,0	3.154,3	6,50
1950	22,6	74,1	59,5	41,8	80,2	29,6	16,9	124,2	38,3	487,2	7.834,5	6,20
1960	26,8	82,2	73,5	48,2	90,5	33,4	19,3	151,8	42,1	567,8	9.604,7	5,90
1970	31,0	119,9	105,2	58,4	125,2	41,9	25,0	236,3	49,0	791,9	12.115,6	6,52
1981	41,7	156,4	131,1	74,1	167,1	53,2	32,0	330,2	59,7	1.045,8	13.912,5	7,51
1986	44,6	163,9	137,4	76,7	166,6	55,4	32,4	341,1	63,0	1.081,4	14.097,0	7,67
1991	49,9	169,1	147,6	82,0	186,3	57,6	35,5	345,9	68,2	1.142,1	14.311,6	7,98

Institución Gran Duque de Alba

ANEXO III – I. Zona Norte - Subcomarca a)

MUNICIPIOS	Extensión en km²	Entidades de población	Población de hecho				Densidad de población
			1950	1970	1981	1991	
Subcomarca a)							
Adanero.....	31,8	2	823	548	416	344	10,8
Aldeaseca	24,4	1	561	569	435	415	17,0
Arévalo.....	46,0	1	5.007	5.807	6.748	7.267	158,0
Barromán	20,1	1	614	441	368	296	14,7
Bercial de Zapard.	17,4	1	577	497	414	319	18,3
Bernuy de Zapard.	19,7	1	416	324	327	305	15,5
Blasconuño de M..	13,1	1	154	90	37	31	2,4
Blascosancho.....	23,1	1	546	372	233	169	7,3
Bohodón	22,0	1	485	385	276	182	8,3
Cabezas de Alam..	11,9	1	350	363	320	259	21,8
Cabezas del Pozo.	18,0	1	493	345	274	229	12,7
Canales.....	6,7	1	164	105	103	93	13,9
Castellanos de Z..	13,0	1	353	318	206	162	12,5
Constanzana.....	26,9	2	308	274	240	201	7,5
Donjimeno	14,8	1	219	183	154	162	10,9
Donvidas	12,0	1	173	129	110	86	7,2
Espinosa de los C..	19,2	1	260	179	140	120	6,2
Fuente el Sauz....	9,8	1	421	400	410	379	38,7
Fuentes de Año ...	20,1	1	562	502	322	252	12,5
Gutiérrez Muñoz..	22,2	1	407	295	176	123	5,5
Horcajo de las T....	47,3	1	1.457	1.261	1.055	820	17,3
Langa.....	24,8	1	753	825	645	589	23,7
Madrigal AA.TT...	107,1	2	3.743	2.579	2.190	1.920	17,9
Mamblas.....	24,1	1	690	399	322	328	13,6
Moraleja de Mat..	15,0	1	268	167	113	77	5,1
Nava de Arévalo .	58,3	5	1.607	1.483	1.222	1.125	19,3
Orbita	14,3	1	391	239	140	93	6,5
Pajares de Adaja .	23,3	1	549	360	230	200	8,6
Palacios de Goda.	52,5	2	1.064	827	627	559	10,6
Pedro Rodríguez..	13,9	1	470	323	272	239	17,2
Rasueros.....	40,5	2	1.085	639	513	379	9,4
Sanchidrián.....	26,5	2	1.080	1.074	975	746	28,2
S. Esteban de Zap.	13,4	1	321	241	160	100	7,5
S. Vicente de Arév	16,3	1	400	319	288	247	15,2
Sinlabajos	20,1	1	481	403	310	283	14,1
Tiñosillos.....	28,7	1	588	733	742	747	26,0
Villanueva del Ace	17,6	1	426	311	266	250	14,2
TOTAL.....	**935,9**	**47**	**28.127**	**24.227**	**21.779**	**20.096**	**21,5**

Institución Gran Duque de Alba

ANEXO III – I. Zona Norte - Subcomarca b)

MUNICIPIOS	Extensión en km²	Entidades de población	Población de hecho				Densidad de población
			1950	1970	1981	1991	
Subcomarca b)							
Albornos.....	17,0	1	518	359	308	243	14,3
Aveinte	12,4	1	473	279	191	137	11,1
Berlanas, Las	16,8	1	739	616	467	405	24,1
Cabizuela.....	19,2	1	301	259	173	141	7,4
Cantiveros.....	14,4	1	510	457	394	231	16,1
Cisla.....	20,1	1	421	341	309	239	11,9
Collado de Cont...	18,4	1	585	442	360	278	15,1
Crespos.....	32,0	3	1.033	1.014	744	740	23,6
Flores de Ávila....	42,8	2	1.300	922	603	466	10,9
Fontiveros.....	36,7	1	1.584	1.285	1.228	936	25,5
Gimialcón.....	19,1	1	473	244	215	139	7,3
Gotarrendura	10,7	1	406	362	255	206	19,3
Hernansancho	19,5	1	476	310	265	233	12,1
Mingorría.....	30,4	2	1.190	921	676	585	19,3
Monsalupe.....	17,8	1	431	224	185	114	6,4
Muñomer del Peco .	9,9	1	163	143	116	127	12,8
Muñosancho	19,5	2	544	322	276	196	10,1
Narros del Cast...	33,8	1	818	529	543	246	7,3
Narros de Sald....	9,5	1	433	310	272	220	23,2
Oso, El	18,2	1	610	398	316	262	14,4
Papatrigo	21,1	1	676	534	437	374	17,7
Peñalba de Ávila..	23,9	1	304	252	191	146	6,1
Pozanco	11,1	1	256	99	85	62	5,6
Riocabado	19,6	2	447	333	257	220	11,2
Rivilla de Barajas .	24,3	2	356	216	124	100	4,1
Salvadiós	20.4	1	439	271	200	130	6,4
San Juan de la E..	17,1	2	536	313	212	168	9,8
San Pascual	18,5	1	250	164	102	55	3,0
San Pedro del Arr.	18,2	2	602	577	584	497	27,3
Stº Domingo Pos....	13,2	1	368	190	130	119	9,0
Stº Tomé de Zab...	8,5	1	352	221	167	141	16,6
Vega de Sta. Mª ..	18,0	1	402	237	161	139	7,7
Velayos.....	20,5	1	787	496	377	293	14,3
Villanueva de G...	21,1	1	645	436	242	183	8,7
Viñegra de Moraña	10,3	1	297	180	120	92	8,9
TOTAL.....	**683,6**	**44**	**19.854**	**14.338**	**11.085**	**8.862**	**12,0**

Mancomunidad Gran Duque de Alba

ANEXO III – II. Comarca Centro - Subcomarca a) Sierra de Ávila

MUNICIPIOS	Extensión en km²	Entidades de población	Población de hecho				Densidad de población
			1950	1970	1981	1991	
Subcomarca a)							
Arevalillo	15,1	1	454	425	258	139	9,2
Blascomillán.....	39,2	3	778	609	406	377	9,6
Brabos.....	18,3	2	335	169	101	83	4,5
Bularros.....	30,9	3	438	316	183	135	4,4
Cabezas del Villar .	110,1	2	1.574	938	697	526	4,8
Cardeñosa	40,2	1	1.181	990	711	592	14,7
Cillán.....	14,0	1	369	311	165	154	11,0
Chamartín.....	15,1	1	307	300	145	102	6,8
Diego del Carpio .	34,1	2	1.655	1.262	537	367	10,8
Gallegos de Altam	20,0	2	616	436	190	126	6,3
Gallegos de Sobr .	43,6	2	562	284	159	131	3,0
Grandes y San M.	11,6	2	257	147	91	67	5,8
Herreros de Suso..	21,3	1	759	549	462	273	12,8
Hurtumpascual ...	18,7	3	521	311	174	124	6,6
Mancera de Arriba .	17,4	1	602	369	218	201	11,6
Manjabálago.....	17,0	2	348	230	113	82	4,8
Marlín	6,4	1	253	156	72	33	5,2
Martiherrero.....	23,0	1	748	302	426	288	12,5
Martínez.....	17,9	3	1.063	565	343	277	15,5
Mirueña de los In .	30,9	1	785	556	310	275	8,9
Muñico	13,2	2	598	397	197	156	11,8
Muñogrande	16,2	2	436	212	151	126	7,8
Narrillos del Ala ..	28,9	4	788	487	247	189	6,5
Narrillos del Reb..	17,3	2	423	238	100	94	5,4
Parral, El.....	10,9	1	234	186	174	121	11,1
Pascualcobo.....	16,1	1	477	220	95	51	3,2
Sanchorreja	35,6	1	297	296	182	109	3,1
San Garcia de Ing..	37,7	1	679	463	242	215	5,7
San Juan del Olmo..	30,4	1	568	433	269	184	6,1
San Miguel de Se.	34,8	1	981	524	331	236	6,8
Sigeres.....	13,6	1	212	148	1'07	90	6,6
Solana de Rioalmar .	37,9	1	800	518	323	299	7,9
Vadillo de la Sierra	46,5	1	962	545	263	194	4,2
Valdecasa.....	21,8	2	309	186	143	123	5,7
Villaflor	18,5	1	483	339	238	193	104
Villanueva del Cam..	46,8	1	919	556	281	247	5,3
Vita	16,7	1	321	221	159	128	7,7
Zapardiel de la Cañ.	40,3	3	780	477	315	235	5,8
TOTAL.....	**1.027,9**	**62**	**23.873**	**15.671**	**9.578**	**7.342**	**7,1**

© Institución Gran Duque de Alba

ANEXO III – II. Comarca Centro - Subcomarca b) Valle Amblés

MUNICIPIOS	Extensión en km²	Entidades de población	Población de hecho				Densidad de población
			1950	1970	1981	1991	
Amavida	15,0	2	527	327	292	196	13,1
Ávila	231,4	8	24.880	32.379	41.735	49.868	215,1
Casasola	18,0	2	579	448	308	196	10,9
Colilla, La	11,0	1	480	333	271	204	18,6
Fresno, El	12,5	2	637	513	440	433	34,6
Gemuño	17,2	1	558	399	315	274	15,9
Hija de Dios, La	12,3	1	421	252	180	165	13,4
Mengamuñoz	11,3	1	177	147	87	61	5,2
Mironcillo	15,1	1	468	272	175	137	9,1
Muñana	33,5	2	1.079	858	726	572	17,1
Muñogalindo	18,8	2	725	569	492	481	25,6
Muñopepe	6,0	1	165	152	129	114	19,0
Muñotello	20,1	1	582	314	214	132	6,6
Narros del Puerto	10,3	1	372	156	90	58	5.6
Niharra	11,1	1	366	300	238	216	19,5
Padiernos	36,6	3	738	497	346	275	7,5
Poveda	6,4	1	243	199	157	102	15,9
Pradosegar	11,5	3	520	339	264	164	14,3
Rriofrío	65,6	3	1.080	710	436	356	5,4
Salobral	7,5	1	223	182	131	129	17,2
Sta. Mª del Arroyo	10,9	1	233	211	194	160	14,7
Serrada, La	7,2	1	301	236	197	150	20,8
Solosancho	54,4	4	2.023	1.877	1.319	1.156	21,2
Sotalbo	89,1	4	732	450	311	281	3,21
Torre, La	58,3	6	1.289	833	599	446	7,7
Villatoro	56,5	1	668	363	284	241	4,3
TOTAL	**848,1**	**51**	**39.371**	**42.934**	**49.930**	**56.567**	**66,7**

ANEXO III – II. Comarca Centro - Subcomarca c) Ojos Albos

MUNICIPIOS	Extensión en km²	Entidades de población	Población de hecho				Densidad de población
			1950	1970	1981	1991	
Berrocalejo de Ar.	8,9	1	246	91	39	46	5,2
Maello	64,7	6	1.303	973	672	604	9,3
Mediana Voltoya	18,4	1	338	196	123	119	6,5
Ojos Albos	42,6	1	305	104	29	38	0,9
S. Esteban de los P.	10,5	1	225	178	106	46	4,4
Sta. María Cubillo	65,7	2	1.060	619	465	412	6,3
Tolbaños	51,9	7	849	540	251	175	3,4
Tornadizos	55,4	1	680	514	373	347	3,6
TOTAL	**358,1**	**20**	**5.701**	**3.597**	**2.058**	**1.787**	**5,0**

Institución Gran Duque de Alba

ANEXO III – III. Comarca Piedrahíta-Barco de Ávila

MUNICIPIOS	Extensión en km²	Entidades de población	Población de hecho				Densidad de población
			1950	1970	1981	1991	
Aldeanueva Sta. C. .	8,7	1	554	440	280	197	22,7
Aldehuela, La	17,4	6	911	563	375	280	16,1
Avellaneda	10,2	1	374	264	101	45	4,4
Barco de Ávila, El ..	12,5	1	2.295	2.563	2.381	2.515	201,2
Becedas.....	32,6	2	1.659	1.048	634	523	16,1
Becedillas.....	19,3	2	647	355	238	173	9,0
Bohoyo.....	72,9	4	1.641	1.159	759	490	6,7
Bonilla de la Sierra ..	55,5	4	977	417	301	212	3,8
Carrera, La	12,2	4	696	537	383	346	28,4
Casas Pto. Villat. ...	22,4	1	371	205	152	113	5,6
Collado del Mirón ..	4,9	1	289	215	167	68	13,9
Gilbuena.....	15,3	1	664	405	219	159	10,4
Gil García	15,8	1	263	203	101	70	4,5
Horcajada, La.....	46,6	5	2.424	1.445	1.176	909	19,5
Hoyorredondo.....	17,3	6	566	363	239	144	8,3
Junciana	15,1	2	557	237	124	105	7,0
Losar del Barco	19,5	4	871	504	230	175	9,0
Llanos de Tormes, Los	17,4	2	543	336	182	151	8,7
Malpartida de Corn.	19,2	1	552	437	362	237	12,4
Medinilla	23,1	1	1.245	544	384	257	11,1
Mesegar de Corneja	10,2	1	488	268	165	121	11,9
Mirón, El	31,6	2	786	629	477	342	10,8
Navacepedilla de C.	30,3	2	535	350	220	120	4,0
Nava del Barco	29,0	1	616	503	323	240	8,3
Navaescurial.....	35,7	3	403	252	159	104	2,9
Navalonguilla.....	90,3	2	1.088	888	677	572	6,3
Navatejares.....	10,8	3	594	383	191	132	12,2
Neila de S. Miguel..	7,9	1	517	266	181	130	16,5
Piedrahíta	28,7	6	3.163	2.696	2.305	2.242	78,1
Puerto Castilla.....	44,2	2	832	550	259	137	3,1
S. Bartolomé de Bé..	16,8	1	454	229	142	90	5,4
S. Bartolomé de Co.	7,5	2	358	285	216	107	14,3
S. Lorenzo de Tormes .	14,3	2	441	252	120	71	5,0
S. Miguel de Corneja	6,8	1	481	236	166	117	17,2
Sta. Mª del Berrocal	28,3	3	1.616	1.154	862	712	25,2
Sta. Mª de los Caball...	22,5	5	835	565	368	189	8,4
Santiago del Collado	42,7	12	839	526	420	292	6,8
Santiago de Tormes. ..	68,2	6	1.700	1.169	417	346	5,1
Solana de Ávila	68,1	9	1.549	1.048	410	216	3,2
Tormellas	9,0	2	456	315	197	152	16,9
Tórtoles.....	21,1	1	604	360	233	121	5,7
Umbrías	11,4	7	895	595	248	155	13,6
Villafranca de la S...	39,8	2	987	606	314	255	6,4
Villar de Corneja	7,0	1	339	201	154	112	16,0
TOTAL.....	**1.140,1**	**127**	**38.111**	**26.103**	**18.018**	**14.244**	**12,5**

© Institución Gran Duque de Alba

ANEXO III – IV. Comarca de la Sierra

MUNICIPIOS	Extensión en km²	Entidades de población	Población de hecho				Densidad de población
			1950	1970	1981	1991	
Cepeda de la Mora	31,4	1	421	273	189	133	4,2
Garganta del Villar	18,6	1	224	174	112	72	3,9
Hoyocasero	52,9	1	1.058	737	539	437	8,3
Hoyos del Collado	9,7	1	164	95	79	50	5,2
Hoyos del Espino .	52,8	1	606	471	369	332	6,3
Hoyos de Miguel M	11,2	1	189	123	70	62	5,5
Navadijos.....	20,1	1	248	179	93	68	3,4
Navalacruz	50,1	1	1.191	701	453	325	6,5
Navalosa	29,4	1	1.109	830	614	600	20,4
Navalperal de Tor.	60,6	2	600	363	203	150	2,5
Navaquesera.....	8,9	1	250	110	69	101	11,3
Navarredonda Gr.	78,7	2	1.036	688	611	552	7,0
Navarredondilla ..	19,7	1	1.077	504	381	301	15,3
Navarrevisca.....	37,9	1	995	815	468	333	8,8
Navatalgordo	19,6	2	935	762	781	490	25,0
S. Juan de Gredos	96,3	3	1.302	928	702	495	5,1
S. Juan del Molin..	35,4	3	1.108	689	789	397	11,2
S. Martín de la V.A.	50,7	1	667	525	339	293	5,8
S. Martín del Pim .	45,9	2	612	441	293	333	7,2
Serranillos.....	20,6	1	1.343	854	540	501	24,3
Villanueva de Av..	23,6	1	1.158	811	552	662	28,0
Zapardiel de la R..	44,4	2	685	337	206	159	3,6
TOTAL.....	**818,6**	**31**	**17.542**	**11.844**	**8.452**	**6.846**	**8,4**

ANEXO III – V. Comarca Valle del Alberche

MUNICIPIOS	Extensión en km²	Entidades de población	Población de hecho				Densidad de población
			1950	1970	1981	1991	
Barraco, El	152,9	3	2.648	2.253	2.037	2.030	13,3
Burgohondo	53,1	2	2.296	1.927	1.422	1.376	25,9
Cebreros	136,4	4	4.353	3.956	3.365	3.908	28,6
Herradón, El.....	48,4	3	1.009	729	491	515	10,6
Hoyo de Pinares...	80,7	1	2.738	2.516	2.532	2.597	32,2
Navalmoral de la S.	44,3	1	1.595	693	664	614	13,9
Navalperal de Pin.	49,9	1	1.377	1.193	995	920	18,4
Navaluenga	74,0	6	2.675	2.498	2.024	1.918	25,9
Naval del M., Las .	94,5	3	3.866	3.930	3.888	4.087	43,2
Peguerinos	85,8	2	847	568	455	401	4,7
S. Bartolomé de P .	73,2	1	1.551	1.182	904	764	10,4
S. Juan de la Nava	60,5	2	1.204	1.075	838	706	11,7
Sta. Cruz de Pin...	41,1	1	728	398	273	253	6,2
Tiemblo, El	75,7	5	4.006	3.732	3.695	3.795	50,1
TOTAL.....	**1.070,5**	**35**	**30.893**	**26.920**	**23.583**	**23.884**	**22,3**

Institución Gran Duque de Alba

ANEXO III – VI. Comarca del Valle del Tiétar

MUNICIPIOS	Extensión en km²	Entidades de población	Población de hecho				Densidad de población
			1950	1970	1981	1991	
Adrada, La	58,7	1	1.907	1.259	1.622	1.885	32,1
Arenal, El	27,2	1	2.307	1.532	1.132	1.045	38,4
Arenas de S. Pedro	196,1	4	6.518	6.234	6.398	6.153	31,4
Candeleda	215,5	2	6.748	5.636	5.253	5.053	23,4
Casavieja	39,4	1	2.678	1.982	1.871	1.569	40,5
Casillas	11,9	1	1.436	1.276	1.061	902	75,8
Cuevas del Valle ..	19,4	1	1.069	779	636	659	34,0
Fresnedilla	24,5	1	531	237	149	125	5,1
Gavilanes	28,9	1	1.371	1.164	854	744	25,7
Guisando.....	36,1	1	1.172	988	906	737	20,4
Higuera de las D..	35,1	1	820	456	329	307	8,7
Hornillo, El	25,6	1	817	597	538	548	21,4
Lanzahíta	34,2	1	1.414	.1.121	879	866	25,3
Mijares	46,3	1	1.605	1.322	1.089	1.087	23,5
Mombeltrán.....	70,8	2	2.216	1.577	1.318	1.196	16,9
Navahondilla.....	21,4	7	329	165	126	169	7,9
Pedro Bernardo...	69,2	1	3.136	2.291	1.847	1.536	22,6
Piedralaves.....	54,6	1	2.265	2.133	2.096	2.097	38,2
Poyales del Hoyo .	3,3	1	1.678	1.214	851	780	236,4
S. Esteban del V ..	36,8	1	2.026	1.356	1.050	904	24,6
Sta. Cruz del V....	29,8	1	991	880	619	672	22,6
Sta. Mª del Tiétar .	11,9	1	487	395	345	370	31,1
Sotillo de la Adr...	43,2	3	3.014	2.896	3.036	3.413	79,0
Villarejo del Valle .	41,8	1	923	672	525	449	10,7
TOTAL	**1.182**	**37**	**47.548**	**38.162**	**34.520**	**33.293**	**28,2**

Institución Gran Duque de Alba

ANEXO IV. Estructura de la población por sexo y edad. Provincia (V.A.)

Grupos de edades	1975			1981			1986			1991		
	V.	M.	Total	V.	M.	Total	V.	M.	Total	V.	M.	Total
0- 4	6.273	6.165	12.438	5.982	5.695	11.677	4.782	4.477	9.259	4.642	4.088	8.730
5- 9	7.468	7.427	14.895	6.678	5.798	12.476	5.904	5.839	11.743	5.163	4.589	9.752
10-14	8.870	8.431	17.301	7.348	7.267	14.615	6.377	6.080	12.457	5.764	5.494	11.218
15-19	9.110	8.525	17.635	8.143	7.797	15.940	7.228	6.985	14.213	6.392	5.707	12.099
20-24	9.166	6.465	15.631	8.281	6.636	14.917	7.832	7.262	15.094	5.925	6.328	12.253
25-29	5.683	4.933	10.616	5.866	4.947	10.813	7.491	6.090	13.581	6.991	6.636	13.627
30-34	5.024	4.379	9.403	4.994	4.218	9.211	5.570	4.526	10.096	6.959	5.635	12.594
35-39	4.604	4.755	9.359	4.256	4.406	8.931	5.027	4.485	9.512	5.406	4.214	9.620
40-44	6.150	5.770	11.920	4.591	4.528	9.118	4.759	4.392	9.151	5.089	4.555	9.644
45-49	6.913	6.352	13.265	6.050	5.754	11.804	4.567	4.352	8.919	4.675	4.189	8.864
50-54	6.352	6.482	12.834	6.380	6.030	12.410	5.882	5.646	11.528	4.048	4.181	8.229
55-59	4.903	5.331	10.234	6.124	6.502	12.626	6.237	6.198	12.435	5.618	6.046	11.664
60-64	4.607	5.176	9.783	4.821	5.140	9.961	5.919	6.139	12.058	5.513	5.363	10.875
65-69	4.680	4.955	9.635	4.406	4.875	9.282	4.422	5.008	9.430	5.216	5.814	11.030
70-74	3.757	4.177	7.934	3.717	4.408	8.124	3.775	4.760	8.535	3.984	4.480	8.464
75-79	3.944	5.324	9.178	2.788	3.391	6.179	3.064	3.830	6.894	2.812	4.073	6.885
80-84	–	–	–	1.461	2.157	3.617	1.864	2.527	4.391	1.944	2.529	4.473
85 y +	–	–	–	664	1.223	1.887	1.008	1.618	2.626	1.067	2.236	3.303
No consta	–	–	–	–	–	–	–	–	–	503	522	1.025

ANEXO V. Estructura de la población por sexo y edad en Ávila capital (V.A.)

Grupos de edades	1975			1981			1986		
	V.	M.	Total	V.	M.	Total	V.	M.	Total
0- 4	1.481	1.537	3.018	1.915	1.840	3.755	1.489	1.407	2.896
5- 9	1.557	1.477	3.034	1.889	1.537	3.426	1.977	1.823	3.800
10-14	1.734	1.483	3.217	1.752	1.760	3.512	1.887	1.830	3.717
15-19	1.504	1.580	3.084	1.726	1.741	3.467	1.747	1.764	3.511
20-24	1.259	1.268	2.527	1.610	1.777	3.387	1.725	1.731	3.456
25-29	1.005	1.173	2.178	1.327	1.531	2.858	1.709	1.833	3.542
30-34	1.012	1.000	2.012	1.347	1.372	2.719	1.530	1.573	3.103
35-39	846	1.027	1.873	1.160	1.308	2.468	1.428	1.525	2.953
40-44	947	1.187	2.134	1.009	1.118	2.127	1.285	1.317	2.602
45-49	1.155	1.129	2.284	1.169	1.162	2.331	1.013	1.100	2.113
50-54	878	1.110	1.988	1.008	1.149	2.157	1.140	1.219	2.359
55-59	649	846	1.495	1.007	1.186	2.193	1.034	1.224	2.258
60-64	602	823	1.425	808	952	1.760	988	1.143	2.131
65-69	634	634	1.268	590	702	1.292	698	881	1.579
70-74	385	486	871	524	627	1.151	545	806	1.351
75-79	319	780	1.099	338	549	887	474	615	1.089
80-84	–	–	–	155	300	455	252	420	672
85 y +	–	–	–	102	215	317	132	326	458

Institución Gran Duque de Alba

ANEXO V. Estructura de la población por sexo y edad en Ávila capital (%)

Grupos de edades	1975			1981			1986		
	V.	M.	Total	V.	M.	Total	V.	M.	Total
0- 4	4,4	4,6	9,0	4,8	4,6	9,4	3,4	3,2	6,6
5- 9	4,6	4,4	9,0	4,7	3,8	8,5	4,5'	4,2	8,7
10-14	5,1	4,4	9,5	4,4	4,4	8,8	4,3	4,2	8,5
15-19	4,5	4,7	9,2	4,3	4,3	8,6	4,0	4,0	8,0
20-24	3,8	3,8	7,6	4,0	4,4	8,4	4,0	4,0	8,0
25-29	3,0	3,5	6,5	3,3	3,6	6,9	3,9	4,2	8,1
30-34	3,0	3,0	6,0	3,4	3,4	6,8	3,5	3,6	7,1
35-39	2,5	3,1	5,6	2,9	3,3	6,2	3,3	3,5	6,8
40-44	2,8	3,5	6,3	2,5	2,8	5,3	2,9	3,0	5,9
45-49	3,4	3,4	6,8	2,9	2,9	5,8	2,3	2,5	4,8
50-54	2,6	3,3	5,9	2,5	2,9	5,4	2,6	2,8	5,4
55-59	1,9	2,5	4,4	2,5	3,0	5,5	2,4	2,8	5,2
60-64	1,8	2,5	4,3	2,0	2,4	4,4	2,3	2,6	4,9
65-69	1,9	1,9	3,8	1,5	1,7	3,2	1,6	2,0	3,6
70-74	1,1	1,4	2,5	1,3	1,6	2,9	1,2	1,8	3,0
75-79	0,6	2,3	2,9	0,8	1,4	2,2	1,1	1,4	2,5
80-84	–	–	–	0,4	0,7	1,1	0,6	1,0	1,6
85 y +	–	–	–	0,3	0,5	0,8	0,3	0,7	1,0

Institución Gran Duque de Alba

ANEXO VII. Estructura de la población por sexo y edad en el resto de la Provincia (V.A.)

Grupos de edades	1975			1981			1986		
	V.	M.	Total	V.	M.	Total	V.	M.	Total
0- 4	4.792	4.628	9.420	4.076	3.856	7.923	3.292	3.070	6.362
5- 9	5.911	5.950	11.861	4.788	4.261	9.049	3.927	4.017	7.944
10-14	7.136	6.948	14.084	5.597	5.506	11.103	4.488	4.253	8.741
15-19	7.606	6.945	14.551	6.418	6.058	12.476	5.480	5.221	10.701
20-24	7.907	5.197	13.104	6.671	4.860	11.531	6.106	5.531	11.637
25-29	4.678	3.760	8.438	4.539	3.515	8.054	5.781	4.258	10.039
30-34	4.012	3.379	7.391	3.646	2.846	6.492	4.037	2.954	6.991
35-39	3.758	3.728	7.486	3.367	3.097	6.464	3.598	2.958	6.556
40-44	5.203	4.583	9.786	3.582	3.410	6.992	3.473	3.073	6.546
45-49	5.728	5.784	11.542	4.882	4.590	9.472	3.550	3.252	6.802
50-54	5.474	5.372	10.846	5.373	4.880	10.253	4.740	4.425	9.165
55-59	4.254	4.485	8.739	5.117	5.316	10.433	5.201	4.974	10.175
60-64	4.005	3.751	7.756	4.015	4.186	8.201	4.932	4.995	9.927
65-69	4.046	4.321	8.367	3.816	4.222	8.038	3.725	4.125	7.850
70-74	3.372	3.691	7.063	3.192	3.780	6.972	3.230	3.953	7.183
75-79	3.625	4.544	8.169	2.448	2.842	5.290	2.591	3.212	5.803
80-84	–	–	–	1.306	1.855	3.161	1,612	2.107	3.719
85 y +	–	–	–	565	1.006	1.571	876	1.290	2.166

Institución Gran Duque de Alba

ANEXO VIII. Estructura de la población por sexo y edad en el resto de la Provincia (%)

Grupos de edades	1975			1981			1986		
	V.	M.	Total	V.	M.	Total	V.	M.	Total
0- 4	3,0	2,9	5,9	2,8	2,7	5,5	2,4	2,2	4,6
5- 9	3,7	3,7	7,4	3,3	3,0	6,3	2,8	2,9	5,7
10-14	4,5	4,4	8,9	3,9	3,8	7,7	3,2	3,1	6,3
15-19	4,8	4,4	9,2	4,5	4,2	8,7	4,0	3,8	7,8
20-24	5,0	3,3	8,3	4,7	3,4	8,1	4,4	4,0	8,4
25-29	2,9	2,4	5,3	3,2	2,5	5,7	4,2	3,1	7,3
30-34	2,5	2,1	4,6	2,5	2,0	4,5	2,9	2,1	5,0
35-39	2,4	2,3	4,7	2,3	2,2	4,5	2,6	2,1	4,7
40-44	3,3	2.9	6,2	2,5	2,4	4,9	2,5	2,2	4,7
45-49	3,6	3,6	7,2	3,4	3,2	6,6	2,6	2,3	4,9
50-54	3,4	3,4	6,8	3,7	3,4	7,1	3,4	3,2	6,6
55-59	2,7	2,8	5,5	3,6	3,7	7,3	3,8	3,6	7,4
60-64	2,5	2,4	4,9	2,8	2,9	5,7	3,6	3,6	7,2
65-69	2,5	2,7	5,2	2,7	2,9	5,6	2,7	3,0	5,7
70-74	2,1	2,3	4,4	2,2	2,6	4,8	3,2	2,9	5,2
75-79	2,3	2,9	5,2	1,7	2,0	3,7	1,9	2,3	4,2
80-84	–	–	–	0,9	1,3	2,2	1,2	1,5	2,7
85 y +	–	–	–	0,4	0,7	1,1	0,6	0,9	1,5

Institución Gran Duque de Alba

ANEXO IX. Estructura de la población en la región y en España (%)

Grupos de edades	CASTILLA-LEÓN			ESPAÑA		
	1960	1981	1991	1960	1981	1991
0- 4	9,2	6,6	4,2	9,7	8,1	5,2
5- 9	9,4	7,4	5,4	8,9	8,7	6,2
10-14	9,5	8,2	7,0	8,8	8,8	8,0
15-19	9,5	9,0	7,5	8,7	8,7	8,5
20-24	6,9	8,2	7,8	7,8	7,8	8,3
25-29	7,2	6,5	7,7	6,8	6,8	7,9
30-34	7,2	5,7	6,9	6,5	6,5	7,3
35-39	6,9	5,3	6,0	6,0	6,0	6,4
40-44	5,5	5,3	5,8	5,5	5,5	6,2
45-49	5,6	6,4	5,5	6,2	6,2	5,6
50-54	5,6	6,6	5,1	6,0	6,0	5,1
55-59	5,0	6,1	6,4	5,3	5,3	5,7
60-64	4,0	4,6	6,5	4,3	4,3	5,4
65-69	3,3	4,6	5,9	3,8	3,8	4,7
70-74	2,5	4,1	4,2	3,2	3,2	3,4
75 y más.....	2,9	5,3	7,8	4,2	4,2	5,6

Institución Gran Duque de Alba

ANEXO X. Proporción niños - viejos. 1975

COMARCAS	GRUPOS DE EDAD							
	De 0-16 años		De 17-64 años		De 65 y + años		Total	
	Total	%	Total	%	Total	%	Total	%
I. LA MORAÑA.....	8.891	20,2	21.667	19,6	5.130	18,3	35.689	19,5
Subcomarca A.....	6.105	13,8	13.909	12,6	3.242	11,6	23.256	12,7
Subcomarca B.....	2.786	6,3	7.758	7,0	1.888	6,7	12.433	6,8
II. CENTRO	15.268	34,6	35.307	31,9	7.969	28,4	58.544	32,0
Subcomarca A.....	2.235	5,1	7.281	6,6	2.728	9,7	12.244	6,7
Subcomarca B.....	12.411	28,1	26.436	23,9	4.677	16,7	43.524	23,8
Subcomarca C.....	622	1,4	1.590	1,4	564	2,0	2.776	1,5
III. BARCO-PIEDRAHÍTA.....	4.189	9,5	12.764	11,5	4.900	17,5	21.853	12,0
IV. SIERRA DE GREDOS	1.654	3,8	5.263	4,8	1.525	5,4	8.842	4,6
V. VALLE DEL ALBERCHE.....	5.079	11,5	13.520	12,2	3.079	11,0	21.687	11,9
VI. VALLE DEL TIÉTAR	9.022	20,5	21.024	19,0	5.470	19,5	36.516	20,0
TOTAL PROVINCIA.....	44.103	100,0	110.545	100,0	28.073	100,0	182.722	100,0

Institución Gran Duque de Alba

ANEXO XI. Proporción niños - viejos. 1981

COMARCAS	GRUPOS DE EDAD							
	De 0-16 años		De 17-64 años		De 65 y + años		Total	
	Total	%	Total	%	Total	%	Total	%
I. LA MORAÑA.....	7.445	18,5	20.016	18,7	5.003	16,2	32.464	18,2
Subcomarca A.....	5.505	13,7	13.223	12,3	2.991	9,7	21.719	12,2
Subcomarca B.....	1.940	4,8	7.193	6,5	2.012	6,5	11.145	6,2
II. CENTRO	14.281	35,6	37.362	34,8	10.023	32,4	61.666	34,6
Subcomarca A.....	1.548	3,8	5.467	5,1	2.563	8,3	9.578	5,4
Subcomarca B.....	12.391	30,9	30.671	28,6	7.139	23,1	50.201	28,1
Subcomarca C.....	342	0,8	1.124	1,0	321	1,0	1.787	1,0
III. BARCO-PIEDRAHÍTA.....	3.120	7,8	10.464	9,7	4.428	14,3	18.012	10,1
IV. SIERRA DE GREDOS	1.290	3,2	4.897	4,5	2.265	7,3	8.452	4,7
V. VALLE DEL ALBERCHE.....	5.752	14,3	13.986	13,0	3.845	12,4	23.583	13,2
VI. VALLE DEL TIÉTAR	8.246	20,5	20.486	19,1	5.388	17,4	34.120	19,1
TOTAL PROVINCIA.....	40.134	100,0	107.211	100,0	30.952	100,0	178.297	100,0

Institución Gran Duque de Alba

ANEXO XII. Población que cursa estudios según el nivel de los mismos.

Niveles	Ávila	Castilla-León	España
Preescolar	4.636	61.861	1.167.287
– Varones	2.646	32.257	602.528
– Mujeres	1.990	29.604	564.759
Primer grado.....	10.412	154.127	2.691.950
– Varones	5.607	80.366	1.390.629
– Mujeres	4.805	73.761	1.301.321
Segundo grado ...	16.198	271.820	4.331.977
– Varones	8.073	135.804	2.159.613
– Mujeres	8.125	136.016	2.172.364
Tercer grado	3.923	84.075	1.147.120
– Varones	1.700	38.248	556.920
– Mujeres	2.223	45.827	590.200
No clasificable	854	14.898	277.863
– Varones	354	5.775	106.839
– Mujeres	500	9.123	171.024
No consta	604	5.701	89.122
– Varones	320	2.677	43.442
– Mujeres	284	3.024	45.680
TOTAL.....	36.627	592.471	9.705.320
– Varones	18.701	295.117	4.859.971
– Mujeres	17.926	297.354	4.845.349

Institución Gran Duque de Alba

ANEXO XIII. Población que cursa Segundo Grado

Niveles	Ávila	Castilla-León	España
E.G.B.	7.266	117.641	1.970.465
– Varones	3.826	61.886	1.016.601
– Mujeres	3.440	55.759	953.860
F. Profesional I	1.597	25.226	437.677
– Varones	921	13.732	235.330
– Mujeres	676	11.494	202.347
F. Profesional II	962	24.047	346.290
– Varones	487	12.726	183.564
– Mujeres	475	11.321	162.726
B.UP. y C.O.U.	6.115	99.324	1.473.642
– Varones	2.749	45.329	683.516
– Mujeres	3.366	53.995	790.126
Otras enseñanzas	238	5.580	103.907
– Varones	90	2.132	40.602
– Mujeres	148	3.448	63.305
TOTAL	16.198	271.820	4.331.977
– Varones	8.073	135.804	2.159.613
– Mujeres	8.125	136.016	2.172.364

Institución Gran Duque de Alba

ANEXO XIV. Población que cursa Tercer Grado

Niveles	Ávila	Castilla-León	España
Arq. e In. Técnico..	253	8.760	101.779
– Varones.....	185	6.523	80.728
– Mujeres	68	2.237	21.051
Otras escuelas univ.	778	16.784	205.091
– Varones.....	238	5.782	79.584
– Mujeres	540	11.002	125.507
Arq. e In. Sup.	191	5.666	82.968
– Varones.....	139	4.047	58.573
– Mujeres	52	1.619	24.395
Lic. universit.....	2.244	45.285	629.162
– Varones.....	941	18.442	275.425
– Mujeres	1.303	26.843	353.737
Doctorado	127	2.112	34.681
– Varones.....	62	1.150	18.638
– Mujeres	65	962	16.043
Posgraduado.....	177	3.257	50.200
– Varones.....	85	1.269	24.100
– Mujeres	92	1.988	26.100
Posgraduado.....	154	2.209	42.427
– Varones.....	51	1.034	19.080
– Mujeres	103	1.175	23.367
TOTAL.....	3.923	84.075	1.147.120
– Varones.....	1.700	38.248	556.920
– Mujeres	2.223	45.827	590.200

Institución Gran Duque de Alba

ANEXO XV. Población de 10 y más años según nivel de instrucción

Niveles	Ávila	Castilla-León	España
Total	155.896	2.301.724	34.438.796
– Varones	77.907	1.133.576	16.760.190
– Mujeres	77.989	1.168.148	17.678.606
Analfabetos	4.178	28.666	1.100.480
– Varones	1.207	8.761	301.755
– Mujeres	2.971	19.905	798.725
Sin estudios	33.331	437.677	7.115.229
– Varones	15.998	195.695	3.217.366
– Mujeres	17.333	241.982	3.897.863
Primer grado	64.035	938.656	11.597.892
– Varones	33.095	465.868	5.663.632
– Mujeres	30.940	472.788	5.934.260
Segundo grado ...	41.943	696.318	11.599.977
– Varones	21.721	364.867	5.989.351
– Mujeres	20.222	331.451	5.610.626
Tercer grado	9.136	164.319	2.327.419
– Varones	4.300	80.268	1.238.272
– Mujeres	4.836	84.051	1.089.147
No consta	3.273	36.100	697.808
– Varones	1.586	18.128	349.823
– Mujeres	1.687	17.972	347.985

Institución Gran Duque de Alba

ANEXO XVI. Población de 16 y más años (miles)

Años (media anual)	Ávila	Burgos	León	Palencia	Salamanca	Segovia	Soria	Valladolid	Zamora
1982	140,9	273,8	399,9	142,1	278,5	113,7	77,1	367,6	174,5
1983	141,7	277,5	405,6	142,4	279,3	114,8	77,7	370,7	176,5
1984	142,4	279,1	409,4	145,2	282,0	116,0	78,3	372,8	178,9
1985	144,8	283,5	413,3	146,2	285,1	117,7	79,1	378,3	181,3
1986	145,6	286,0	417,4	148,6	288,6	118,9	80,0	380,6	182,2
1987	147,0	288,6	420,2	149,2	290,6	119,7	80,6	384,9	183,3
1988	148,4	291,6	424,1	150,3	293,6	120,8	81,0	388,8	184,5
1989	149,9	294,6	428,4	151,8	296,5	122,1	81,8	392,7	186,3
1990	149,7	293,8	437,2	153,8	295,1	123,9	80,1	402,6	183,5
1991	149,7	293,7	443,1	155,1	294,6	125,2	79,2	409,1	182,1
1992	150,5	295,3	445,4	156,0	296,2	125,8	79,6	411,3	183,1
1993	151,2	296,1	447,5	156,7	297,5	126,4	80,0	413,2	183,9
MUJERES									
1982	67,9	136,9	203,1	71,2	140,5	56,3	37,5	189,6	89,1
1983	70,5	139,5	206,7	72,1	139,8	55,9	38,4	190,4	89,7
1984	72,5	138,4	211,3	72,2	140,7	58,1	39,1	193,5	90,6
1985	72,5	139,3	213,4	72,2	144,1	59,5	40,3	198,6	91,7
1986	72,3	140,5	212,7	74,2	146,5	59,2	39,5	195,7	93,4
1987	72,7	142,0	217,2	74,5	148,7	60,3	39,2	197,3	93,7
1988	72,9	146,0	216,5	75,6	151,2	61,6	39,9	197,0	95,1
1989	74,1	145,8	218,5	76,2	151,2	61,9	40,5	202,7	95,1
1990	75,0	146,4	223,8	77,8	151,0	61,0	40,4	211,1	93,6
1991	76,5	144,0	228,7	79,1	149,2	62,4	40,4	216,0	92,8
1992	74,7	147,5	227,8	78,9	150,3	62,6	39,5	209,1	95,7
1993	75,5	148,3	228,9	77,2	152,7	62,0	39,5	211,9	97,7
VARONES									
1982	73,0	136,9	196,8	70,9	138,0	57,4	39,5	178,0	85,5
1983	71,2	137,9	198,8	70,2	139,4	58,9	39,3	180,3	86,8
1984	69,8	140,7	198,1	73,0	141,3	57,9	39,1	179,4	88,3
1985	72,3	144,2	199,8	74,0	140,9	58,2	38,7	179,7	89,6
1986	73,3	145,5	204,7	74,4	142,1	59,6	40,4	184,9	88,3
1987	74,3	146,6	203,0	74,5	141,9	59,3	41,2	187,6	89,5
1988	75,5	145,6	207,7	74,6	142,4	59,2	41,0	191,8	89,4
1989	75,8	148,8	209,9	75,6	145,3	60,2	41,2	190,1	91,3
1990	74,7	147,4	213,4	76,0	144,1	62,9	39,7	191,5	90,0
1991	73,3	150,3	214,4	76,0	145,0	62,8	38,9	193,2	89,3
1992	75,8	147,8	217,5	77,1	145,9	63,2	40,0	202,2	87,3
1993	75,5	148,4	218,6	79,5	144,8	64,4	40,5	201,3	86,8

Instituto de Estudios Fiscales

ANEXO XVII. Activos (miles)

Años (media anual)	Ávila	Burgos	León	Palencia	Salamanca	Segovia	Soria	Valladolid	Zamora
1982	58,2	134,3	209,1	61,2	120,8	56,2	31,5	167,1	78,7
1983	62,7	135,1	211,0	60,6	123,1	57,1	32,3	162,4	81,2
1984	63,5	134,7	206,5	62,2	122,9	57,0	32,9	162,9	81,5
1985	62,9	129,7	200,4	61,7	126,5	57,1	32,6	164,3	78,4
1986	64,3	129,1	198,5	66,8	130,6	58,1	32,1	169,4	78,3
1987	64,2	133,6	205,9	67,7	130,8	59,8	33,8	179,0	78,9
1988	64,6	136,3	198,2	72,1	131,8	60,9	35,9	190,8	77,0
1989	64,1	138,2	196,9	72,9	131,8	59,5	37,9	194,6	79,4
1990	64,1	143,3	211,0	71,6	133,4	58,4	35,9	200,2	75,9
1991	63,4	143,0	210,3	70,8	127,6	60,7	34,6	203,3	75,7
1992	60,7	139,7	208,4	72,2	131,6	58,1	36,5	201,7	76,7
1993	60,1	134,6	205,1	75,2	133,6	59,8	36,2	204,6	73,5
MUJERES									
1982	10,6	38,3	72,5	12,4	29,8	16,9	6,1	43,6	22,4
1983	14,7	38,0	73,8	12,8	29,5	16,6	6,9	43,6	24,5
1984	15,0	37,3	71,9	13,5	29,3	17,2	7,5	45,4	23,8
1985	15,4	31,5	69,6	13,4	34,5	17,8	8,4	45,2	22,2
1986	16,3	32,7	65,9	15,4	35,5	18,0	8,0	45,5	23,7
1987	16,7	37,0	75,4	18,6	36,6	18,8	9,4	53,7	24,0
1988	16,6	41,4	72,4	23,3	39,9	19,9	11,1	61,7	23,2
1989	17,6	43,3	74,7	23,5	42,3	20,1	12,1	67,1	24,4
1990	18,5	46,3	78,3	23,2	42,3	17,8	11,8	71,4	21,8
1991	20,0	47,3	81,1	23,0	40,3	19,3	11,2	76,1	23,5
1992	19,1	46,9	80,6	22,4	40,6	18,3	12,0	71,5	26,9
1993	17,7	45,9	77,7	22,8	45,9	20,5	11,9	74,4	25,6
VARONES									
1982	47,6	96,0	136,6	48,8	91,0	30,3	25,3	123,5	56,3
1983	48,0	97,1	137,2	47,9	93,6	40,5	25,4	118,9	56,7
1984	48,5	97,5	134,5	48,6	93,6	39,7	25,5	118,0	57,7
1985	47,5	98,0	130,8	48,1	92,0	39,2	24,3	119,1	56,2
1986	48,1	96,4	132,5	51,3	95,1	40,2	24,1	123,9	54,6
1987	47,4	96,7	130,5	49,1	94,2	41,0	24,5	125,3	54,8
1988	48,1	94,9	125,9	48,8	91,8	41,0	24,8	129,0	53,8
1989	46,5	94,9	127,1	49,3	89,5	39,4	25,6	127,6	55,0
1990	45,6	97,0	132,8	48,4	91,1	40,6	24,1	128,8	54,3
1991	43,5	95,8	129,3	47,8	89,8	41,4	23,4	127,3	52,2
1992	41,7	92,8	127,8	49,8	91,0	39,8	24,5	130,2	49,8
1993	42,4	88,7	127,4	52,4	87,7	39,7	24,3	130,2	48,0

Institución Gran Duque de Alba

ANEXO XVIII. Ocupados (miles)

Años (media anual)	Ávila	Burgos	León	Palencia	Salamanca	Segovia	Soria	Valladolid	Zamora
1982	53,2	118,4	189,9	52,2	104,7	51,1	28,9	137,9	70,2
1983	55,8	114,2	188,6	51,4	104,0	51,6	29,2	132,8	73,3
1984	54,4	113,7	182,7	51,9	102,1	49,6	29,7	124,6	69,3
1985	52,8	108,2	171,6	48,8	102,2	48,1	29,0	122,2	65,8
1986	53,3	110,8	168,5	53,0	105,5	49,4	28,7	126,2	64,1
1987	53,6	114,7	174,5	55,1	104,9	51,8	30,6	139,9	64,7
1988	55,4	113,7	166,4	59,2	104,0	53,7	32,7	149,3	62,8
1989	55,6	116,3	173,8	61,7	105,8	54,1	34,7	149,9	64,9
1990	56,8	125,6	183,8	61,3	109,4	54,6	32,4	155,8	62,3
1991	56,8	127,9	179,8	60,6	105,7	55,9	31,7	160,8	62,5
1992	52,1	120,6	172,5	62,5	102,0	51,2	33,3	157,2	62,3
1993	50,5	112,5	166,8	60,4	99,8	52,0	32,7	152,4	56,8
MUJERES									
1982	9,5	32,2	63,3	9,8	24,8	14,7	5,6	33,9	19,8
1983	12,4	30,7	63,6	9,1	23,4	14,2	5,9	32,9	21,8
1984	12,6	30,7	60,4	9,6	22,6	13,7	6,2	28,7	19,4
1985	12,3	24,5	55,1	9,6	25,9	13,0	6,9	26,1	17,2
1986	12,4	26,4	52,4	10,7	26,1	13,7	6,8	27,2	18,5
1987	12,4	28,3	60,3	13,9	25,8	14,4	7,8	35,1	18,3
1988	12,5	30,6	54,1	17,7	26,4	15,0	9,3	40,4	17,2
1989	13,7	32,0	58,4	18,3	28,9	16,5	10,5	39,3	17,5
1990	15,3	35,5	61,5	17,9	29,0	15,5	9,7	43,2	15,3
1991	17,0	38,3	60,9	17,0	27,9	16,2	9,2	48,1	15,7
1992	15,2	36,6	59,8	17,0	26,9	14,2	10,0	46,9	18,4
1993	13,5	34,6	56,6	15,6	28,6	15,7	10,0	45,7	15,9
VARONES									
1982	43,7	86,2	126,6	42,5	79,9	36,4	23,4	104,0	50,5
1983	43,3	83,4	125,0	42,3	80,6	37,4	23,3	99,9	51,5
1984	41,9	83,0	122,3	42,4	79,4	35,9	23,4	95,8	49,9
1985	40,5	83,7	116,6	39,2	76,3	35,2	22,5	96,1	48,5
1986	40,9	84,4	116,1	42,3	79,3	35,6	21,9	99,1	45,6
1987	41,1	86,4	114,1	41,2	79,1	37,4	22,8	104,9	46,4
1988	42,9	83,1	112,3	41,6	77,6	38,7	23,3	108,8	45,6
1989	41,9	84,3	115,3	43,5	76,9	37,5	24,2	110,6	47,5
1990	41,5	90,1	122,3	43,4	80,4	39,1	22,8	112,7	47,0
1991	39,8	89,6	118,9	43,7	77,9	39,7	22,5	112,7	46,8
1992	37,1	84,1	112,7	45,5	75,1	37,0	23,3	110,4	43,9
1993	37,0	77,9	110,2	44,7	71,2	36,3	22,7	106,7	40,9

http://Institución Gran Duque de Alba

ANEXO XIX. Parados (miles)

Años (media anual)	Ávila	Burgos	León	Palencia	Salamanca	Segovia	Soria	Valladolid	Zamora
1982	5,0	15,8	19,2	9,0	16,1	5,1	2,5	29,2	8,4
1983	6,9	20,9	22,4	9,2	19,1	5,4	3,0	29,7	7,9
1984	9,1	21,0	23,7	10,2	20,8	7,5	3,2	38,3	12,2
1985	10,1	21,4	28,7	12,9	24,3	8,9	3,8	42,1	12,5
1986	11,1	18,3	29,9	13,8	25,1	8,8	3,4	43,2	14,2
1987	10,6	19,0	31,5	12,6	25,9	8,0	3,2	39,0	14,2
1988	9,2	22,6	31,8	12,9	27,8	7,2	3,3	41,5	14,2
1989	8,5	21,8	28,1	11,2	26,8	5,4	3,2	44,7	14,5
1990	7,4	17,7	27,2	10,3	24,0	3,9	3,5	44,4	13,6
1991	6,7	15,2	30,5	10,1	21,8	4,7	2,9	42,6	13,3
1992	8,6	19,1	35,8	9,7	22,3	6,9	3,2	44,4	14,3
1993	9,6	22,1	38,2	14,8	33,9	7,9	3,5	52,3	16,7
MUJERES									
1982	1,1	6,1	9,2	2,6	5,1	2,2	0,6	9,7	2,7
1983	2,2	7,3	10,2	3,7	6,1	2,4	1,0	10,8	2,7
1984	2,4	6,5	11,5	3,9	6,7	3,6	1,2	17,2	4,4
1985	3,1	7,1	14,5	4,0	8,6	4,9	1,5	19,1	4,8
1986	3,9	6,2	13,4	4,7	9,3	4,2	1,1	18,3	5,2
1987	4,3	8,7	15,1	4,7	10,8	4,3	1,6	18,6	5,7
1988	4,1	10,7	18,2	5,6	13,6	4,9	1,8	21,3	6,0
1989	3,9	11,4	16,3	5,3	13,4	3,6	1,5	27,8	6,9
1990	3,3	10,8	16,8	5,3	13,4	2,3	2,1	28,3	6,4
1991	3,0	9,0	20,2	6,0	12,5	3,1	2,0	28,0	7,8
1992	3,9	10,3	20,7	5,4	13,8	4,1	1,9	24,6	8,4
1993	4,2	11,3	21,0	7,1	17,3	4,4	1,9	28,8	9,7
VARONES									
1982	3,9	9,7	10,0	6,3	11,1	2,9	1,9	19,5	5,7
1983	4,7	13,6	12,2	5,6	13,0	3,1	2,1	18,9	5,2
1984	6,7	14,5	12,2	6,3	14,1	3,9	2,0	21,1	7,8
1985	7,0	14,3	14,3	8,9	15,7	4,1	2,3	23,1	7,7
1986	7,1	12,0	16,4	9,1	15,7	4,5	2,3	24,8	8,9
1987	6,3	10,2	16,4	7,8	15,0	3,7	1,6	20,4	8,5
1988	5,1	11,8	13,6	7,2	14,3	2,4	1,5	20,2	8,2
1989	4,6	10,5	11,7	5,9	12,6	1,8	1,6	16,9	7,6
1990	4,1	6,9	10,5	5,0	10,6	1,5	1,3	16,1	7,2
1991	3,7	6,3	10,4	4,1	9,4	1,6	0,9	14,6	5,4
1992	4,7	8,7	15,1	4,3	15,9	2,7	1,2	19,8	5,9
1993	5,4	10,8	17,3	7,6	16,5	3,5	1,7	23,5	7,1

Institución Gran Duque de Alba

ANEXO XX. Tasa de actividad (porcentaje)

Años (media anual)	Ávila	Burgos	León	Palencia	Salamanca	Segovia	Soria	Valladolid	Zamora
1982	41,3	49,1	52,3	43,1	43,4	49,4	40,8	45,4	45,1
1983	44,2	48,7	52,0	42,5	44,1	49,7	41,6	43,8	46,0
1984	44,6	48,3	50,4	42,8	43,6	49,1	42,0	43,7	45,6
1985	43,4	45,7	48,5	42,2	44,4	48,5	41,2	43,4	43,2
1986	44,2	45,1	47,6	44,9	45,2	48,9	40,1	44,5	43,0
1987	43,6	46,3	49,0	45,4	45,0	50,1	42,9	46,5	43,0
1988	43,6	46,7	46,7	48,0	44,9	50,4	44,4	49,0	41,7
1989	42,7	46,9	47,1	48,0	44,4	48,7	46,4	49,5	42,6
1990	42,8	48,8	48,3	46,6	45,2	47,2	44,9	49,8	41,4
1991	42,6	48,7	47,5	45,6	43,3	48,5	43,7	49,7	41,6
1992	40,3	47,3	46,8	46,3	44,4	46,2	45,8	49,1	41,9
1993	39,8	45,4	45,8	47,9	44,9	47,3	45,2	49,5	39,9

Tasa de paro (porcentaje)

Años (media anual)	Ávila	Burgos	León	Palencia	Salamanca	Segovia	Soria	Valladolid	Zamora
1982	8,6	11,8	9,2	14,7	13,3	9,1	7,9	17,5	10,7
1983	11,0	15,5	10,6	15,2	15,5	9,4	9,3	18,3	9,7
1984	14,3	15,6	11,5	16,4	16,9	13,2	9,7	23,5	15,0
1985	16,1	16,5	14,3	20,9	19,2	15,6	11,6	25,6	15,9
1986	17,3	14,2	15,1	20,7	19,2	15,1	10,6	25,5	18,1
1987	16,5	14,2	15,3	18,6	19,8	13,4	9,6	21,9	18,0
1988	14,3	16,6	16,0	17,9	21,1	11,9	9,1	21,7	18,4
1989	13,2	15,8	13,9	15,3	19,7	9,1	8,4	23,0	18,3
1990	11,5	12,3	12,9	14,4	18,0	6,6	9,7	22,2	17,9
1991	10,5	10,6	14,5	14,3	17,1	7,8	8,3	21,0	17,5
1992	14,2	13,6	17,2	13,4	22,5	11,8	8,7	22,1	18,7
1993	15,9	16,4	18,6	19,6	25,3	13,1	9,6	25,5	22,7

Fundación Instituto Gran Duque de Alba

ANEXO XXI. Paro registrado

Años (media anual)	Ávila	Burgos	León	Palencia	Salamanca	Segovia	Soria	Valladolid	Zamora
1982	4.440	14.986	17.964	7.354	12.143	3.723	2.058	00.000	7.094
1983	5.460	18.190	21.422	8.874	15.919	4.372	3.000	00.000	8.587
1984	6.800	20.650	25.380	10.553	19.369	5.709	3.620	00.000	10.433
1985	7.519	22.256	27.541	10.877	22.222	6.491	3.386	00.000	11.581
1986	8.268	23.070	29.887	11.205	24.301	6.782	3.878	00.000	12.531
1987	8.769	24.780	32.151	12.003	27.443	7.108	4.185	00.000	14.099
1988	8.842	24.042	31.837	12.262	27.417	6.413	3.970	00.000	14.107
1989	7.964	20.551	28.125	10.691	23.404	5.120	3.315	00.000	14.914
1990	8.313	18.463	27.515	10.307	21.368	4.692	3.157	00.000	14.630
1991	8.288	16.491	26.621	9.555	20.350	3.246	2.829	00.000	13.718
1992	8.242	14.228	26.783	8.764	21.697	3.346	2.351	00.000	13.169
1993	9.220	15.715	27.987	10.157	22.748	4.862	2.746	00.000	13.162
Año 1992									
Enero	8.003	15.564	27.987	9.456	22.333	3.102	2.751	00.000	12.939
Febrero	7.992	15.359	28.232	9.417	22.063	3.178	2.630	00.000	13.192
Marzo	8.096	15.088	28.224	9.081	21.760	3.365	2ç382	00.000	13.673
Abril	8.260	14.443	27.554	8.703	21.665	3.232	2.259	00.000	13.544
Mayo	8.195	13.971	26.952	8.210	20.990	3.154	2.237	00.000	13.268
Junio	8.401	14.026	26.020	8.298	20.933	3.262	2.188	00.000	13.093
Julio	8.277	13.741	25.181	8.342	20.472	3.282	2.134	00.000	12.767
Agosto	8.254	13.190	25.008	8.321	20.708	3.163	2.175	00.000	12.567
Septiem.	8.057	13.341	25.350	8.541	21.106	3.180	2.256	00.000	12.944
Octubre	8.426	13.329	26.376	8.535	22.067	3.411	2.368	00.000	13.143
Noviem.	8.398	14.083	26.827	8.673	23.312	3.726	2.374	00.000	13.199
Diciem.	8.550	14.601	27.681	9.594	22.951	4.098	2.463	00.000	13.700
Año 1993									
Enero	8.688	15.151	28.781	9.716	22.972	4.304	2.575	00.000	13.790
Febrero	8.914	15.604	29.006	9.805	22.999	4.471	2.619	00.000	13.846
Marzo	9.119	16.115	29.346	10.010	25.533	4.644	2.717	00.000	13.894
Abril	8.858	16.006	28.546	10.079	22.639	4.763	2.656	00.000	13.381
Mayo	8.978	15.438	28.323	9.873	22.273	4.748	2.589	00.000	12.987
Junio	9.122	15.524	28.089	10.125	22.452	4.983	2.667	00.000	12.931
Julio	9.116	15.430	27.317	9.908	21.582	4.736	2.553	00.000	12.626
Agosto	9.009	14.183	26.853	9.767	21.905	4.695	2.599	00.000	12.570
Septiem.	9.350	15.134	26.212	10.177	22.417	4.801	2.842	00.000	12.596
Octubre	9.423	16.030	27.258	10.249	23.131	5.088	2.902	00.000	12.969
Noviem.	9.912	16.777	27.747	10.962	23.422	5.437	3.060	00.000	12.907
Diciem.	10.156	17.193	28.364	11.215	23.648	6.676	3.172	00.000	13.444

Fundación Gran Duque de Alba

ANEXO XXII. Paro registrado por sectores económicos

	Años (media anual)	Ávila	Burgos	León	Palencia	Salamanca	Segovia	Soria	Valladolid	Zamora
AGRICULTURA	1982	589	232	73	156	80	145	39	394	276
	1983	242	402	569	327	169	334	93	538	424
	1984	265	504	830	513	342	473	184	781	539
	1985	191	642	843	476	454	617	175	913	749
	1986	245	766	812	551	516	916	253	1.147	878
	1987	247	856	897	725	654	956	340	1.499	923
	1988	259	775	815	689	634	855	298	1.609	869
	1989	401	615	636	609	604	622	210	1.281	683
	1990	538	515	576	514	597	543	145	1.059	752
	1991	535	464	493	416	600	291	115	1.064	727
	1992	404	310	390	308	418	263	69	820	496
	1993	571	340	450	379	451	327	70	883	463
INDUSTRIA	1982	664	3.547	4.801	1.529	2.591	654	536	5.306	1.078
	1983	1.053	4.503	4.858	1.775	2.765	751	672	5.366	1.291
	1984	1.188	5.538	5.387	1.830	3.234	866	849	5.270	1.455
	1985	1.306	5.978	6.252	1.865	3.737	999	876	5.742	1.621
	1986	1.325	6.116	6.116	1.867	3.711	1.047	873	5.915	1.911
	1987	1.261	6.195	6.626	1.963	3.698	1.039	855	6.248	2.079
	1988	1.236	6.088	6.290	2.035	3.488	924	829	6.183	2.209
	1989	1.139	5.598	5.407	1.768	3.111	808	737	6.161	2.148
	1990	1.160	5.366	5.082	1.853	3.012	778	759	5.665	2.212
	1991	1.048	4.743	4.960	1.792	2.808	551	720	5.658	1.993
	1992	1.130	3.991	5.396	1.684	2.871	633	609	5.464	1.900
	1993	1.394	4.525	5.668	2.014	3.068	889	760	5.992	1.875
CONSTRUCCION	1982	1.813	3.984	4.654	1.851	3.044	787	498	3.801	2.478
	1983	1.961	3.927	4.743	1.858	4.048	899	587	3.766	2.774
	1984	2.262	3.905	5.809	2.111	4.826	1.126	621	4.716	3.226
	1985	2.288	3.669	5.873	2.036	5.025	1.078	547	4.683	3.396
	1986	2.335	3.266	5.607	1.966	4.565	863	547	4.268	3.387
	1987	2.115	3.015	5.302	1.869	4.471	691	463	3.763	3.463
	1988	1.914	2.595	4.435	1.553	3.850	524	357	2.981	3.318
	1989	1.548	1.945	3.317	1.156	2.924	366	241	2.126	3.064
	1990	1.476	1.623	2.948	1.031	2.612	313	224	1.874	2.714
	1991	1.090	1.273	3.015	870	2.366	217	208	1.787	2.295
	1992	1.305	1.260	3.231	943	2.860	232	189	2.176	2.167
	1993	1.795	1.826	4.130	1.277	3.147	500	256	3.142	2.752
SERVICIOS	1982	951	3.179	3.899	1.688	3.421	641	467	5.633	1.792
	1983	1.186	4.132	5.109	2.279	4.419	937	763	6.536	2.013
	1984	1.575	5.112	5.632	2.965	5.215	1.421	965	7.386	2.463
	1985	1.770	5.843	6.393	3.219	6.018	1.875	883	8.739	2.777
	1986	2.013	6.473	7.369	3.389	6.948	2.095	1.178	9.833	2.818
	1987	2.384	7.443	8.479	3.719	8.336	2.444	1.401	11.595	3.290
	1988	2.686	8.050	9.125	4.029	9.106	2.385	1.453	12.865	3.751
	1989	2.589	7.609	9.112	3.784	8.410	2.149	1.347	12.241	3.889
	1990	2.904	7.245	9.507	4.026	7.968	2.185	1.326	11.385	4.231
	1991	2.881	6.856	9.944	4.161	8.567	1.665	1.236	11.902	4.326
	1992	2.771	6.196	10.700	4.168	9.978	1.772	1.126	12.490	4.532
	1993	3.423	6.701	11.707	4.920	10.962	2.601	1.313	13.956	4.938
SIN EMPLEO ANTERIOR	1982	423	4.044	4.537	2.130	3.007	1.496	518	5.304	1.470
	1983	1.018	5.226	6.143	2.635	4.518	1.451	885	6.270	2.085
	1984	1.510	5.591	7.722	3.134	5.752	1.823	1.001	8.232	2.750
	1985	1.959	6.036	8.179	3.280	6.987	1.921	905	10.242	3.038
	1986	2.329	6.461	9.218	3.433	8.484	1.888	1.038	12.213	3.487
	1987	2.743	7.300	10.665	3.667	10.135	2.019	1.152	15.143	4.261
	1988	2.747	6.535	11.173	3.955	10.773	1.725	1.033	14.803	5.058
	1989	2.287	4.784	9.652	3.375	8.356	1.174	779	11.175	5.130
	1990	2.237	3.715	9.393	2.882	7.180	873	703	8.882	4.722
	1991	2.525	3.156	8.208	2.317	6.011	522	551	8.048	4.378
	1992	2.279	2.471	6.782	1.695	5.029	496	358	7.388	3.876
	1993	2.037	2.322	6.032	1.544	5.119	546	347	7.076	3.136

Fundación Instituto Gran Duque de Alba

ANEXO XXIII

MUNICIPIOS	Paro reg. a 31-III de 1986	Paro reg. a 31-III de 1987	Variación	MUNICIPIOS	Paro reg. a 31-III de 1986	Paro reg. a 31-III de 1987	Variación
Adanero	21	16	-5	Cardeñosa	45	31	-14
Adrada, La	77	74	-3	Carrera, La	7	12	5
Albornos	7	9	2	Casas del Puerto de V.	2	3	1
Aldeanueva de Sta. Cruz	1	6	5	Casasola	21	15	-6
Aldeaseca	12	9	-3	Casavieja	62	37	-25
Aldehuela, La	11	10	-1	Casillas	126	117	-9
Amavida	3	4	1	Castellanos de Zapardiel	-	1	1
Arenal, El	46	53	7	Cebreros	199	188	-11
Arenas de San Pedro	12	9	-3	Cepeda la Mora	1	6	5
Arevalillo	4	5	1	Cillán	13	6	-7
Arévalo	464	549	85	Cisla	6	7	1
Aveinte	7	8	1	Colilla, La	16	14	-2
Avellaneda	1	1	-	Collado de Contreras	8	11	3
Ávila	3.151	3.300	149	Collado del Mirón	2	4	2
Barco de Ávila, El	136	170	34	Constanzana	8	10	2
Barraco	46	43	-3	Crespos	19	26	7
Barromán	14	15	1	Cuevas del Valle	46	47	1
Becedas	19	25	6	Chamartín	5	5	-
Becedillas	7	11	4	Diego del Carpio	8	11	3
Bercial de Zapardiel	6	9	3	Donjimeno	-	1	1
Berlanas, Las	19	17	-2	Donvidas	1	1	-
Bernuy Zapardiel	11	9	-2	Espinosa de los Caballeros.	3	3	-
Berrocalejo de Aragona	4	3	-1	Flores de Ávila	7	14	7
Blascomillán	5	12	7	Fontiveros	46	43	-3
Blascosancho	7	4	-3	Fresnedilla	4	5	1
Bohodón, El	9	6	-3	Fresno, El	46	53	7
Bohoyo	5	5	-	Fuente el Saúz	7	12	5
Bonilla de la Sierra	-	5	5	Fuentes de Año	7	12	5
Brabos	5	4	-1	Gallegos de Altamiros	11	8	-3
Bularros	4	5	1	Gallegos de Sobrinos	6	4	-2
Burgohondo	84	94	10	Garganta del Villar	1	1	-
Cabezas de Alambre	7	9	2	Gavilanes	10	12	2
Cabezas del Pozo	5	7	2	Gemuño	35	31	-4
Cabezas del Villar	15	17	2	Gilbuena	2	8	6
Cabizuela	2	2	-	Gilgarcía	2	2	-
Candeleda	127	150	23	Gimialcón	3	6	3
Cantiveros	8	4	-4	Gotarrendura	8	9	1

Institución Gran Duque de Alba

MUNICIPIOS	Paro reg. a 31-III de 1986	Paro reg. a 31-III de 1987	Variación	MUNICIPIOS	Paro reg. a 31-III de 1986	Paro reg. a 31-III de 1987	Variación
Grandes y San Martín	1	–	1	Moraleja de Matacabras	1	1	–
Guisando	24	32	8	Muñana	25	20	–5
Gutierre Muñoz	12	11	–1	Muñico	3	7	4
Hernansancho	2	3	1	Muñogalindo	22	26	4
Herradón, El	20	20	–	Muñogrande	1	1	–
Herreros de Suso	2	9	7	Muñomer del Peco	2	–	–2
Higuera de las Dueñas	12	11	–1	Muñopepe	4	5	1
Hija de Dios, La	20	19	–1	Muñosancho	7	12	5
Horcajada, La	35	72	37	Muñotello	–	3	3
Horcajo de las Torres	23	33	10	Narrillos del Alamo	7	4	–3
Hornillo, El	11	14	3	Narrillos del Rebollar	2	1	–1
Hoyocaseo	10	8	–2	Narros del Castillo	7	4	–3
Hoyo de Pinares, El	129	124	–5	Narros de Saldueña	7	9	2
Hoyorredondo	–	5	5	Navacepedilla de C.	3	10	7
Hoyos del Espino	23	–	–23	Nava de Arévalo	18	26	8
Hurtumpascual	5	7	2	Nava del Barco	3	1	–2
Junciana	1	1	–	Navahondilla	1	2	1
Langa	18	39	21	Navaescurial	3	3	–
Lanzahíta	34	26	–8	Navalacruz	10	16	6
Losar, El	2	–	–2	Navalmoral de la Sierra	23	10	–13
Llanos de Tormes, Los	1	1	–	Navalonguilla	11	7	–4
Madrigal de las AA.TT.	87	97	10	Navalosa	12	28	16
Maello	43	44	1	Navalperal de Pinares	45	34	–11
Malpartida de Corneja	4	13	9	Navalperal de Tormes	4	3	–1
Mamblas	–	3	3	Navaluenga	82	78	–4
Mancera de Arriba	8	11	3	Navaquesada	3	2	–1
Manjabálago	1	2	1	Navarredonda de Gredos	28	41	13
Marlín	1	2	1	Navarredondilla	1	18	17
Martiherrero	16	15	–1	Navarrevisca	12	12	–
Martínez	6	10	4	Navas del Marqués, Las	190	165	–25
Mediana de Voltoya	10	11	1	Navatalgordo	24	25	1
Medinilla	5	6	1	Navatejares	9	9	–
Mengamuñoz	1	1	–1	Neila de San Miguel	–	2	2
Mesegar de Corneja	1	12	11	Niharra	16	22	6
Mijares	23	34	11	Orbita	4	4	–
Mingorría	46	34	–12	Oso, El	7	8	1
Mirón, El	5	4	–1	Padiernos	20	28	8
Mironcillo	10	10	–	Pajares de Adaja	9	12	3
Mirueña de Infanzones	4	6	2	Palacios de Goda	18	27	9
Mombeltrán	59	55	–4	Papatrigo	7	21	14
Monsalupe	3	4	1	Parral, El	1	7	6

Institución Gran Duque de Alba

MUNICIPIOS	Paro reg. a 31-III de 1986	Paro reg. a 31-III de 1987	Variación
Pascualcobo	1	1	–
Pedro Bernardo	63	30	-33
Pedro Rodríguez	11	13	2
Peguerinos	17	20	3
Peñalba de Ávila	6	8	2
Piedrahíta	74	88	14
Piedralaves	147	119	-28
Poveda	1	1	–
Poyales del Hoyo	26	26	–
Pozanco	3	3	–
Pradosegar	10	6	-4
Puerto Castilla	–	3	3
Rasueros	7	9	2
Riocabado	10	12	2
Riofrío	35	26	-9
Rivilla de Barajas	2	3	1
Salobral	7	13	6
Salvadiós	3	3	–
San Bartolomé de Béjar	–	3	3
San Bartolomé de Corneja	3	3	–
San Bartolomé de Pinares	47	23	-24
Sanchidrián	43	47	4
Sanchorreja	4	7	3
San Esteban de Patos	6	6	–
San Esteban del Valle	37	41	4
San Esteban de Zapard	–	1	1
San Garcia de Ingelmos	9	13	4
San Juan de la Encinilla	5	8	3
San Juan de Gredos	4	8	4
San Juan de la Nava	8	18	10
San Juan del Molinillo	18	23	5
San Juan del Olmo	4	12	8
San Lorenzo de Tormes	1	–	-1
San Martín de la Vega	5	17	12
San Martín del Pimpollar	9	10	1
San Miguel de Corneja	1	3	2
San Miguel de Serrezuela	–	6	6
San Pascual	2	2	–
San Pedro del Arroyo	17	20	3
Santa Cruz del Valle	47	54	7
Santa Cruz de Pinares	3	2	-1
Santa María del Arroyo	5	8	3
Santa María del Berrocal	15	28	13
Santa María del Cubillo	38	55	16
Santa María Caballeros	3	–	-3
Santa María Tiétar	23	7	-16
Santiago de Tormes	–	8	8
Santiago del Collado	4	15	11
Santo Domingo de P.	4	9	5
Santo Tomé de Zabarcos	8	4	-4
San Vicente de Arévalo	9	11	2
Serrada, La	16	17	1
Serranillos	9	13	4
Sigeres	1	7	6
Sinlabajos	10	8	-2
Solana de Béjar	–	5	5
Solana de Rioalmar	13	10	-3
Solosancho	136	137	-9
Sotalvo	8	14	6
Sotillo de la Adrada	140	170	30
Tiemblo, El	302	323	21
Tiñosillos	50	36	-14
Tolbaños	6	10	4
Tormellas	1	2	1
Tornadizos de Ávila	18	20	2
Tórtoles	1	–	-1
Torre, La	8	19	11
Umbrías	1	3	2
Valdecasa	2	–	-2
Vega de Santa María	4	5	1
Velayos	8	10	2
Villaflor	12	15	3
Villafranca de la Sierra	3	7	4
Villanueva de Gómez	11	16	5
Villanueva del Aceral	–	3	3
Villanueva del Campillo	5	4	-1
Villar de Corneja	–	2	2
Villarejo del Valle	21	19	-2
Villatoro	11	9	-2
Vita	5	4	-1
Zapardiel de la Cañada	7	8	1
Zapardiel de la Ribera	–	1	1
TOTAL	**8.480**	**9.033**	**543**

Institución Gran Duque de Alba

MUNICIPIOS	Paro reg. a 31-III de 1988	Paro reg. a 31-III de 1989	Variación
Adanero	19	15	-4
Adrada, La	94	95	1
Albornos	7	5	-2
Aldeanueva de Sta. Cruz	6	5	-1
Aldeaseca	15	20	5
Aldehuela, La	6	5	-1
Amavida	12	9	-3
Arenal, El	51	52	1
Arenas de San Pedro	315	389	74
Arevalillo	5	6	1
Arévalo	463	433	-30
Aveinte	11	8	-3
Avellaneda	-	-	-
Ávila	3.949	2.801	-693
Barco de Ávila, El	163	158	-5
Barraco	50	59	9
Barromán	13	23	10
Becedas	36	22	-14
Becedillas	6	7	1
Bercial de Zapardiel	15	20	5
Berlanas, Las	21	17	-4
Bernuy Zapardiel	15	18	3
Berrocalejo de Aragona	3	2	-1
Blascomillán	21	13	-8
Blasconuño de Matacab.	-	-	-
Blascosancho	6	5	-1
Bohodón, El	5	8	3
Bohoyo	11	3	-8
Bonilla de la Sierra	3	1	-2
Brabos	7	3	-4
Bularros	8	5	-3
Burgohondo	95	86	-9
Cabezas de Alambre	11	14	3
Cabezas del Pozo	9	9	-
Cabezas del Villar	20	17	-3
Cabizuela	3	4	1
Canales	1	1	-
Candeleda	159	169	10
Cantiveros	19	18	-1
Cardeñosa	50	29	-21
Carrera, La	8	10	2
Casas del Puerto de V.	-	-	-
Casasola	11	13	2
Casavieja	67	71	4
Casillas	106	69	-37
Castellanos de Zapardiel	6	2	-4
Cebreros	149	138	-11
Cepeda la Mora	8	3	-5
Cillán	7	3	-4
Cisla	12	6	-6
Colilla, La	15	16	1
Collado de Contreras	26	24	-2
Collado del Mirón	6	3	-3
Constanzana	9	7	-2
Crespos	38	23	-15
Cuevas del Valle	51	70	19
Chamartín	3	7	4
Diego del Carpio	10	7	-3
Donjimeno	2	2	-
Donvidas	3	4	1
Espinosa de los Caballeros.	5	6	1
Flores de Ávila	9	4	-5
Fontiveros	62	57	-5
Fresnedilla	7	3	-4
Fresno, El	39	30	-9
Fuente el Saúz	26	21	-5
Fuentes de Año	6	7	1
Gallegos de Altamiros	7	4	-3
Gallegos de Sobrinos	3	2	-1
Garganta del Villar	3	1	-2
Gavilanes	26	24	-2
Gemuño	26	15	-11
Gilbuena	12	7	-5
Gilgarcía	5	-	-5
Gimialcón	2	6	4
Gotarrendura	11	11	-
Grandes y San Martín	-	4	4
Guisando	28	24	-4

Institución Gran Duque de Alba

MUNICIPIOS	Paro reg. a 31-III de 1988	Paro reg. a 31-III de 1989	Variación
Gutierre Muñoz	8	7	-1
Hernansancho	6	5	-1
Herradón, El	15	13	-2
Herreros de Suso	6	8	2
Higuera de las Dueñas	10	15	5
Hija de Dios, La	22	15	-7
Horcajada, La	75	52	-23
Horcajo de las Torres	41	85	44
Hornillo, El	14	11	-3
Hoyo de Pinares, El	135	144	9
Hoyocaseo	8	4	-4
Hoyorredondo	4	1	-3
Hoyos de Miguel Muñoz	1	-	-1
Hoyos del Collado	-	-	-
Hoyos del Espino	24	15	-9
Hurtumpascual	7	8	1
Junciana	1	-	-1
Langa	43	41	-2
Lanzahita	37	37	-
Losar, El	1	6	5
Llanos de Tormes, Los	5	3	-2
Madrigal de las AA.TT.	105	200	95
Maello	55	38	-17
Malpartida de Corneja	16	18	2
Mamblas	5	7	2
Mancera de Arriba	11	11	-
Manjabálago	2	2	-
Marlín	2	2	-
Martiherrero	8	4	-4
Martínez	10	7	-3
Mediana de Voltoya	14	8	-6
Medinilla	15	11	-4
Mengamuñoz	3	4	1
Mesegar de Corneja	8	1	-7
Mijares	40	33	-7
Mingorría	52	34	-18
Mirón, El	4	2	-1
Mironcillo	13	6	-7
Mirueña de Infanzones	6	5	-1
Mombeltrán	65	74	9
Monsalupe	2	2	-
Moraleja de Matacabras	1	1	-
Muñana	34	17	-17
Muñico	10	4	-6
Muñogalindo	26	18	-8
Muñogrande	1	2	1
Muñomer del Peco	1	1	-
Muñopepe	9	6	-3
Muñosancho	8	8	-
Muñotello	7	1	-6
Narrillos del Alamo	6	6	-
Narrillos del Rebollar	1	2	1
Narros de Saldueña	8	7	-1
Narros del Castillo	4	4	-
Narros del Puerto	-	-	-
Nava de Arévalo	29	60	31
Nava del Barco	5	2	-3
Navacepedilla de C.	5	6	1
Navadijos	2	2	-
Navaescurial	2	-	-2
Navahondilla	2	4	2
Navalacruz	11	20	9
Navalmoral de la Sierra	28	24	-4
Navalonguilla	9	8	-1
Navalosa	21	19	-2
Navalperal de Pinares	50	25	-25
Navalperal de Tormes	5	6	1
Navaluenga	88	105	17
Navaquesada	1	1	-
Navarredonda de Gredos	37	47	10
Navarredondilla	26	18	-8
Navarrevisca	28	24	-4
Navas del Marqués, Las	172	145	-27
Navatalgordo	39	29	-10
Navatejares	8	6	-2
Neila de San Miguel	5	2	-3
Niharra	17	8	-9
Ojos-Albos	-	-	-
Orbita	3	1	-2
Oso, El	10	8	-2
Padiernos	24	18	-6
Pajares de Adaja	10	6	-4
Palacios de Goda	43	35	-8
Papatrigo	25	23	-2

© Institución Gran Duque de Alba

MUNICIPIOS	Paro reg. a 31-III de 1988	Paro reg. a 31-III de 1989	Variación
Parral, El	5	3	-2
Pascualcobo	1	1	-
Pedro Bernardo	29	34	5
Pedro Rodríguez	16	12	-4
Peguerinos	15	8	-7
Peñalba de Ávila	9	5	-4
Piedrahíta	79	64	-15
Piedralaves	131	124	-7
Poveda	3	3	-
Poyales del Hoyo	31	38	7
Pozanco	2	3	1
Pradosegar	12	8	-4
Puerto Castilla	6	4	-2
Rasueros	11	9	-2
Riocabado	13	7	-6
Riofrío	28	21	-7
Rivilla de Barajas	4	4	-
Salobral	8	7	-1
Salvadiós	3	3	-
San Bartolomé de Béjar	3	2	-1
San Bartolomé de Corneja	3	2	-1
San Bartolomé de Pinares	29	14	-15
San Esteban de los Patos	7	7	-
San Esteban de Zapard	4	3	-1
San Esteban del Valle	40	48	8
San Garcia de Ingelmos	11	5	-6
San Juan de Gredos	7	10	3
San Juan de la Encinilla	7	2	-5
San Juan de la Nava	22	24	2
San Juan del Molinillo	20	38	18
San Juan del Olmo	15	14	-1
San Lorenzo de Tormes	1	-	-1
San Martin de la Vega	16	9	-7
San Martín del Pimpollar	8	12	4
San Miguel de Corneja	2	2	-
San Miguel de Serrezuela	5	4	-1
San Pascual	-	-	-
San Pedro del Arroyo	21	14	-7
San Vicente de Arévalo	9	16	7
Sanchidrián	67	52	-15
Sanchorreja	6	4	-2
Santa Cruz de Pinares	3	3	-
Santa Cruz del Valle	67	64	-3
Santa María de los Cab.	1	1	-
Santa María del Arroyo	5	2	-3
Santa María del Berrocal	33	31	-2
Santa María del Cubillo	55	43	-12
Santa María Tiétar	14	20	6
Santiago de Tormes	13	5	-8
Santiago del Collado	8	6	-2
Santo Domingo de las P.	9	4	-5
Santo Tomé de Zabarcos	6	4	-2
Serrada, La	15	9	-6
Serranillos	33	18	-15
Sigeres	4	3	-1
Sinlabajos	15	11	-4
Solana de Ávila	5	5	-
Solana de Rioalmar	6	8	2
Solosancho	1115	79	-36
Sotalvo	13	11	-2
Sotillo de la Adrada	131	163	32
Tiemblo, El	247	212	-35
Tiñosillos	55	61	6
Tolbaños	10	7	-3
Tormellas	1	-	-1
Tornadizos de Ávila	19	19	-
Torre, La	19	15	-4
Tórtoles	1	1	-
Umbrías	12	10	-2
Vadillo de la Sierra	-	1	1
Valdecasa	3	4	1
Vega de Santa María	6	3	-3
Velayos	14	11	-3
Villaflor	9	5	-4
Villafranca de la Sierra	10	6	-4
Villanueva de Gómez	8	10	2
Villanueva del Aceral	4	3	-1
Villanueva del Campillo	7	4	-3
Villar de Corneja	2	2	-
Villarejo del Valle	24	28	4
Villatoro	10	11	1
Viñegra de Moraña	1	3	2
Vita	3	5	2
Zapardiel de la Cañada	7	7	-
Zapardiel de la Ribera	2	3	1
TOTAL	**9.516**	**8.489**	**-1.027**

Diputación Provincial de Ávila

MUNICIPIOS	Paro reg. a 31-III de 1990	Paro reg. a 31-III de 1991	Variación
Adanero	10	10	–
Adrada, La	75	74	–1
Albornos	4	8	4
Aldeanueva de Sta. Cruz	6	2	–4
Aldeaseca	7	22	15
Aldehuela, La	3	3	–
Amavida	8	10	2
Arenal, El	49	53	4
Arenas de San Pedro	361	481	120
Arevalillo	10	5	–5
Arévalo	252	472	220
Aveinte	8	7	–1
Avellaneda	1	0	–1
Ávila	2.698	2.941	243
Barco de Ávila, El	138	134	–4
Barraco	60	63	3
Barromán	5	24	19
Becedas	18	19	1
Becedillas	6	9	3
Bercial de Zapardiel	10	33	23
Berlanas, Las	14	16	2
Bernuy Zapardiel	7	19	12
Berrocalejo de Aragona	1	–	–1
Blascomillán	14	13	–1
Blasconuño de Matacab.	–	3	3
Blascosancho	4	4	–
Bohodón, El	2	8	6
Bohoyo	8	5	–3
Bonilla de la Sierra	2	2	–
Brabos	1	1	–
Bularros	3	2	–1
Burgohondo	80	92	12
Cabezas de Alambre	8	23	15
Cabezas del Pozo	9	14	5
Cabezas del Villar	21	25	4
Cabizuela	1	3	2
Canales	0	5	5
Candeleda	181	256	75
Cantiveros	9	18	9
Cardeñosa	33	28	–5
Carrera, La	8	12	4
Casas del Puerto de V.	1	–	–1
Casasola	8	10	2
Casavieja	43	49	6
Casillas	71	88	17
Castellanos de Zapardiel	1	13	12
Cebreros	174	170	–4
Cepeda la Mora	4	4	–
Cillán	3	3	–
Cisla	5	13	8
Colilla, La	7	14	7
Collado de Contreras	16	15	–1
Collado del Mirón	4	4	–
Constanzana	5	5	–
Crespos	33	35	2
Cuevas del Valle	44	86	42
Chamartín	6	6	–
Diego del Carpio	7	5	–2
Donjimeno	1	9	8
Donvidas	1	5	4
Espinosa de los Caballeros	2	2	–
Flores de Ávila	11	21	10
Fontiveros	44	69	25
Fresnedilla	4	1	–3
Fresno, El	27	29	2
Fuente el Saúz	17	38	21
Fuentes de Año	4	10	6
Gallegos de Altamiros	2	4	2
Gallegos de Sobrinos	2	3	1
Garganta del Villar	–	–	–
Gavilanes	40	45	5
Gemuño	19	21	2
Gilbuena	6	1	–5
Gilgarcía	1	1	–
Gimialcón	3	5	2
Gotarrendura	4	4	–
Grandes y San Martín	2	4	2
Guisando	18	44	26
Gutierre Muñoz	3	9	6
Hernansancho	–	4	4
Herradón, El	22	16	–6
Herreros de Suso	8	4	–4
Higuera de las Dueñas	9	13	4
Hija de Dios, La	10	14	4

Institución Gran Duque de Alba

MUNICIPIOS	Paro reg. a 31-III de 1990	Paro reg. a 31-III de 1991	Variación
Horcajada, La	46	30	-16
Horcajo de las Torres	83	58	-25
Hornillo, El	17	19	2
Hoyo de Pinares, El	160	138	-22
Hoyocasero	10	10	-
Hoyorredondo	1	1	-
Hoyos de Miguel Muñoz	1	-	-1
Hoyos del Collado	-	-	-
Hoyos del Espino	20	20	-
Hurtumpascual	5	4	-1
Junciana	1	3	2
Langa	24	46	22
Lanzahíta	66	73	7
Losar, El	8	3	-5
Llanos de Tormes, Los	1	2	1
Madrigal de las AA.TT.	80	151	71
Maello	29	33	4
Malpartida de Corneja	15	17	2
Mamblas	7	20	13
Mancera de Arriba	8	10	2
Manjabálago	1	-	-1
Marlín	1	2	1
Martiherrero	3	4	1
Martínez	9	6	-3
Mediana de Voltoya	7	10	3
Medinilla	10	3	-7
Mengamuñoz	4	5	1
Mesegar de Corneja	3	1	-2
Mijares	44	58	14
Mingorría	29	23	-6
Mirón, El	2	3	1
Mironcillo	7	7	-
Mirueña de los Infanzones	6	6	-
Mombeltrán	63	92	29
Monsalupe	3	3	-
Moraleja de Matacabras	1	2	1
Muñana	20	24	4
Muñico	2	4	2
Muñogalindo	17	16	-1
Muñogrande	4	5	1
Muñomer del Peco	1	1	-
Muñopepe	5	4	-1
Muñosancho	4	15	11
Muñotello	1	-	-1
Narrillos del Alamo	7	8	1
Narrillos del Rebollar	1	1	-
Narros de Saldueña	3	7	4
Narros del Castillo	2	5	3
Narros del Puerto	-	-	-
Nava de Arévalo	48	84	36
Nava del Barco	2	3	1
Navacepedilla de C.	3	3	-
Navadijos	1	-	-1
Navaescurial	3	2	-1
Navahondilla	5	2	-3
Navalacruz	13	9	-4
Navalmoral de la Sierra	26	22	-4
Navalonguilla	7	5	-2
Navalosa	18	21	3
Navalperal de Pinares	24	29	5
Navalperal de Tormes	6	2	-4
Navaluenga	106	103	-3
Navaquesada	-	2	2
Navarredonda de Gredos	53	48	-5
Navarredondilla	7	9	2
Navarrevisca	25	13	-12
Navas del Marqués, Las	116	129	13
Navatalgordo (1)	24	21	-3
Navatejares	8	6	-2
Neila de San Miguel	2	5	3
Niharra	7	6	-1
Ojos-Albos	1	1	-
Orbita	1	1	-
Oso, El	7	10	3
Padiernos	15	11	-4
Pajares de Adaja	3	1	-2
Palacios de Goda	17	47	30
Papatrigo	18	19	1
Parral, El	4	4	-
Pascualcobo	1	-	-1
Pedro Bernardo	74	71	-3
Pedro Rodríguez	8	14	6
Peguerinos	10	8	-2
Peñalba de Ávila	7	6	-1

Institución Gran Duque de Alba

MUNICIPIOS	Paro reg. a 31-III de 1990	Paro reg. a 31-III de 1991	Variación
Piedrahíta	89	94	5
Piedralaves	161	157	-4
Poveda	4	6	2
Poyales del Hoyo	38	47	9
Pozanco	2	2	-
Pradosegar	11	7	-4
Puerto Castilla	2	4	2
Rasueros	2	10	8
Riocabado	5	6	1
Riofrío	15	22	7
Rivilla de Barajas	5	7	2
Salobral	8	6	-2
Salvadiós	5	3	-2
San Bartolomé de Béjar	4	4	-
San Bartolomé de Corneja	3	2	-1
San Bartolomé de Pinares	19	12	-7
San Esteban de los Patos	3	2	-1
San Esteban de Zapard	2	4	2
San Esteban del Valle	53	45	-8
San Garcia de Ingelmos	2	3	1
San Juan de Gredos	11	13	2
San Juan de la Encinilla	3	3	-
San Juan de la Nava	31	24	-7
San Juan del Molinillo	20	14	-6
San Juan del Olmo	5	5	-
San Lorenzo de Tormes	-	-	-
San Martin de la Vega	7	6	-1
San Martín del Pimpollar	20	10	-10
San Miguel de Corneja	1	5	4
San Miguel de Serrezuela	2	1	-1
San Pascual	-	-	-
San Pedro del Arroyo	21	17	-4
San Vicente de Arévalo	15	23	8
Sanchidrián	16	48	32
Sanchorreja	6	7	1
Santa Cruz de Pinares	3	4	1
Santa Cruz del Valle	39	43	4
Santa María de los Cab.	2	1	-1
Santa María del Arroyo	3	5	2
Santa María del Berrocal	40	30	-10
Santa María del Cubillo	34	32	-2
Santa María Tiétar	18	11	-7
Santiago de Tormes	6	4	-2
Santiago del Collado	10	7	-3
Santo Domingo de las P.	4	6	2
Santo Tomé de Zabarcos	4	4	-
Serrada, La	3	8	5
Serranillos	26	30	4
Sigeres	1	3	2
Sinlabajos	4	11	7
Solana de Ávila	3	2	-1
Solana de Rioalmar	5	11	6
Solosancho	68	75	7
Sotalvo	11	13	2
Sotillo de la Adrada	168	152	-16
Tiemblo, El	232	196	-36
Tiñosillos	17	68	51
Tolbaños	8	11	3
Tormellas	3	2	-1
Tornadizos de Ávila	11	12	1
Torre, La	11	19	8
Tórtoles	-	-	-
Umbrías	6	6	-
Vadillo de la Sierra	1	-	-1
Valdecasa	3	2	-1
Vega de Santa María	4	3	-1
Velayos	8	14	6
Villaflor	5	6	1
Villafranca de la Sierra	3	5	2
Villanueva de Ávila (2)	16	13	-3
Villanueva de Gómez	6	6	-
Villanueva del Aceral	2	5	3
Villanueva del Campillo	4	3	-1
Villar de Corneja	2	3	1
Villarejo del Valle	20	11	-9
Villatoro	9	7	-2
Viñegra de Moraña	3	2	-1
Vita	11	6	-5
Zapardiel de la Cañada	5	2	-3
Zapardiel de la Ribera	4	8	4
TOTAL	**7.776**	**8.966**	**1.190**

(1) En la edición de 1990 incluía el paro registrado de Villanueva de Ávila, municipio de nueva creación.
(2) Municipio de nueva creación. En la edición de 1990, el paro registrado correspondiente a este municipio figuraba incluido en Navatalgordo.

Institución Gran Duque de Alba

MUNICIPIOS	Paro reg. a 31-III de 1992	Paro reg a 31-III de 1993	Paro reg. a 31-III de 1994	Variación
Adanero	13	15	18	3
Adrada, La	50	93	128	35
Albornos	14	15	15	–
Aldeanueva de Sta. Cruz	3	–	3	3
Aldeaseca	20	16	26	10
Aldehuela, La	1	2	8	6
Amavida	12	10	13	3
Arenal, El	49	63	70	7
Arenas de San Pedro	351	512	558	46
Arevalillo	4	3	6	3
Arévalo	510	610	611	1
Aveinte	6	7	3	–4
Avellaneda	–	–	–	–
Ávila	2.779	2.821	3.185	364
Barco de Ávila, El	75	86	92	6
Barraco	60	85	96	11
Barromán	23	21	25	4
Becedas	18	11	11	–
Becedillas	6	8	6	–2
Bercial de Zapardiel	26	17	23	6
Berlanas, Las	13	18	19	1
Bernuy Zapardiel	10	11	17	6
Berrocalejo de Aragona	–	–	–	–
Blascomillán	12	6	8	2
Blasconuño de Matacab.	3	1	3	2
Blascosancho	2	6	5	–1
Bohodón, El	9	8	18	10
Bohoyo	4	4	4	–
Bonilla de la Sierra	1	4	3	–1
Brabos	1	–	1	1
Bularros	2	3	2	–1
Burgohondo	88	87	78	–9
Cabezas de Alambre	13	12	20	8
Cabezas del Pozo	5	6	14	8
Cabezas del Villar	23	18	16	–2
Cabizuela	3	3	3	–
Canales	6	4	3	–1
Candeleda	213	325	352	27
Cantiveros	16	13	13	–
Cardeñosa	34	26	27	1
Carrera, La	12	11	9	–2
Casas del Puerto de V.	–	2	4	2

Institución Gran Duque de Alba

MUNICIPIOS	Paro reg. a 31-III de 1992	Paro reg a 31-III de 1993	Paro reg. a 31-III de 1994	Variación
Casasola	8	6	7	1
Casavieja	59	63	78	15
Casillas	74	93	86	-7
Castellanos de Zapardiel	7	7	5	-2
Cebreros	160	223	220	-3
Cepeda la Mora	4	7	10	3
Cillán	2	4	2	-2
Cisla	8	7	9	2
Colilla, La	9	10	14	4
Collado de Contreras	10	13	13	-
Collado del Mirón	4	3	2	-1
Constanzana	5	8	8	-
Crespos	41	38	38	-
Cuevas del Valle	50	67	71	4
Chamartín	7	5	6	1
Diego del Carpio	8	9	8	-1
Donjimeno	7	4	7	3
Donvidas	2	3	1	-2
Espinosa de los Caballeros	5	6	8	2
Flores de Ávila	22	20	18	-2
Fontiveros	62	46	72	26
Fresnedilla	-	1	1	-
Fresno, El	28	33	27	-6
Fuente el Saúz	30	23	30	7
Fuentes de Año	10	8	16	8
Gallegos de Altamiros	3	4	5	1
Gallegos de Sobrinos	1	3	2	-1
Garganta del Villar	1	1	-	-1
Gavilanes	30	36	38	2
Gemuño	21	22	18	-4
Gilbuena	6	4	3	-1
Gilgarcía	-	-	-	-
Gimialcón	5	5	3	-2
Gotarrendura	6	4	3	-1
Grandes y San Martín	-	-	-	-
Guisando	30	37	46	9
Gutierre Muñoz	6	5	4	-1
Hernansancho	6	5	6	1
Herradón, El	17	18	25	7
Herreros de Suso	3	5	6	1
Higuera de las Dueñas	9	5	14	9
Hija de Dios, La	8	7	13	6

Institución Gran Duque de Alba

MUNICIPIOS	Paro reg. a 31-III de 1992	Paro reg a 31-III de 1993	Paro reg. a 31-III de 1994	Variación
Horcajada, La	26	26	28	2
Horcajo de las Torres	83	97	108	11
Hornillo, El	21	21	19	-2
Hoyo de Pinares, El	124	178	202	24
Hoyocasero	8	8	7	-1
Hoyorredondo	1	1	1	-
Hoyos de Miguel Muñoz	1	2	2	-
Hoyos del Collado	-	-	-	-
Hoyos del Espino	6	10	10	-
Hurtumpascual	3	3	3	-
Junciana	1	1	2	1
Langa	48	52	69	17
Lanzahíta	55	70	89	19
Losar, El	3	3	1	-2
Llanos de Tormes, Los	2	2	3	1
Madrigal de las AA.TT.	198	174	225	50
Maello	19	19	25	6
Malpartida de Corneja	14	13	9	-4
Mamblas	17	13	13	-
Mancera de Arriba	9	8	5	-3
Manjabálago	1	1	2	1
Marlín	3	2	2	-
Martiherrero	6	7	5	-2
Martínez	7	6	11	5
Mediana de Voltoya	5	7	8	1
Medinilla	2	-	-	-
Mengamuñoz	4	2	2	-
Mesegar de Corneja	-	1	3	2
Mijares	46	53	66	13
Mingorría	25	33	43	10
Mirón, El	1	2	4	2
Mironcillo	6	9	4	-5
Mirueña de los Infanzones	9	10	7	-3
Mombeltrán	53	72	80	8
Monsalupe	3	3	3	-
Moraleja de Matacabras	5	-	-	-
Muñana	23	25	25	-
Muñico	5	8	6	-2
Muñogalindo	17	22	20	-2
Muñogrande	3	4	5	1
Muñomer del Peco	1	-	-	-
Muñopepe	6	6	11	5

Diputación Gran Duque de Alba

MUNICIPIOS	Paro reg. a 31-III de 1992	Paro reg a 31-III de 1993	Paro reg. a 31-III de 1994	Variación
Muñosancho	10	14	16	2
Muñotello	–	–	2	2
Narrillos del Alamo	3	7	8	1
Narrillos del Rebollar	2	1	5	4
Narros de Saldueña	11	14	10	-4
Narros del Castillo	3	5	7	2
Narros del Puerto	1	3	–	-3
Nava de Arévalo	83	74	76	2
Nava del Barco	1	2	1	-1
Navacepedilla de C.	2	2	5	3
Navadijos	–	3	4	1
Navaescurial	1	–	–	–
Navahondilla	1	4	5	1
Navalacruz	4	9	12	3
Navalmoral de la Sierra	21	26	25	-1
Navalonguilla	6	10	4	-6
Navalosa	15	24	24	–
Navalperal de Pinares	28	39	60	21
Navalperal de Tormes	1	2	2	–
Navaluenga	95	100	122	22
Navaquesada	–	–	–	–
Navarredonda de Gredos	17	23	17	-6
Navarredondilla	7	7	6	-1
Navarrevisca	13	9	11	2
Navas del Marqués, Las	146	181	236	55
Navatalgordo (1)	13	32	25	-7
Navatejares	1	3	6	3
Neila de San Miguel	1	2	3	1
Niharra	9	7	11	4
Ojos-Albos	–	–	–	–
Orbita	1	2	1	-1
Oso, El	7	6	3	-3
Padiernos	10	9	9	–
Pajares de Adaja	4	5	3	-2
Palacios de Goda	38	56	45	-11
Papatrigo	18	14	13	-1
Parral, El	5	4	4	–
Pascualcobo	–	–	1	1
Pedro Bernardo	50	70	63	-7
Pedro Rodríguez	7	10	14	4
Peguerinos	10	10	8	-2
Peñalba de Ávila	7	12	11	-1

Institución Gran Duque de Alba

MUNICIPIOS	Paro reg. a 31-III de 1992	Paro reg a 31-III de 1993	Paro reg. a 31-III de 1994	Variación
Piedrahíta	65	80	94	14
Piedralaves	125	165	161	-4
Poveda	2	1	2	1
Poyales del Hoyo	38	44	42	-2
Pozanco	3	3	4	1
Pradosegar	11	10	8	-2
Puerto Castilla	4	5	4	-1
Rasueros	14	9	20	11
Riocabado	8	6	3	-3
Riofrío	17	18	24	6
Rivilla de Barajas	6	7	7	-
Salobral	6	7	5	-2
Salvadiós	3	3	3	-
San Bartolomé de Béjar	2	2	2	-
San Bartolomé de Corneja	1	2	1	-1
San Bartolomé de Pinares	26	22	34	12
San Esteban de los Patos	2	2	1	-1
San Esteban de Zapard	1	5	4	-1
San Esteban del Valle	49	49	66	17
San Garcia de Ingelmos	6	7	5	-2
San Juan de Gredos	6	8	8	-
San Juan de la Encinilla	6	2	2	-
San Juan de la Nava	17	29	40	11
San Juan del Molinillo	17	15	15	-
San Juan del Olmo	2	4	7	3
San Lorenzo de Tormes	-	1	1	-
San Martin de la Vega	9	11	11	-
San Martin del Pimpollar	12	11	18	7
San Miguel de Corneja	-	3	2	-1
San Miguel de Serrezuela	1	1	1	-
San Pascual	2	2	3	1
San Pedro del Arroyo	18	23	22	-1
San Vicente de Arévalo	17	27	22	-5
Sanchidrián	36	41	29	-12
Sanchorreja	7	8	3	-5
Santa Cruz de Pinares	3	2	6	4
Santa Cruz del Valle	32	46	56	10
Santa María de los Cab.	1	1	3	2
Santa María del Arroyo	2	3	6	3
Santa María del Berrocal	29	20	26	6
Santa María del Cubillo	21	23	21	-2
Santa María Tiétar	6	10	16	6

Instituto Gran Duque de Alba

MUNICIPIOS	Paro reg. a 31-III de 1992	Paro reg a 31-III de 1993	Paro reg. a 31-III de 1994	Variación
Santiago de Tormes	–	1	2	1
Santiago del Collado	4	8	9	1
Santo Domingo de las P.	8	7	5	-2
Santo Tomé de Zabarcos	4	4	3	-1
Serrada, La	7	6	7	1
Serranillos	31	22	25	3
Sigeres	2	3	2	-1
Sinlabajos	9	14	16	2
Solana de Ávila	2	4	5	1
Solana de Rioalmar	8	7	5	-2
Solosancho	85	75	102	27
Sotalvo	8	13	14	1
Sotillo de la Adrada	142	189	231	42
Tiemblo, El	179	220	270	50
Tiñosillos	66	64	100	36
Tolbaños	6	6	9	3
Tormellas	1	1	–	-1
Tornadizos de Ávila	12	13	15	2
Torre, La	16	19	18	-1
Tórtoles	1	1	1	–
Umbrías	3	3	7	4
Vadillo de la Sierra	–	1	–	-1
Valdecasa	–	3	2	-1
Vega de Santa María	4	5	7	2
Velayos	12	12	11	-1
Villaflor	2	4	6	2
Villafranca de la Sierra	1	3	4	1
Villanueva de Ávila	11	–	2	2
Villanueva de Gómez	4	7	6	-1
Villanueva del Aceral	4	8	8	–
Villanueva del Campillo	2	2	1	-1
Villar de Corneja	4	3	4	1
Villarejo del Valle	13	24	32	8
Villatoro	10	6	5	-1
Viñegra de Moraña	2	1	–	-1
Vita	7	7	10	3
Zapardiel de la Cañada	4	4	3	-1
Zapardiel de la Ribera	4	4	4	–
TOTAL	**8.096**	**9.119**	**10.225**	**1.106**

Institución Gran Duque de Alba

ANEXO XXIV

CLASES DE VIVIENDAS	España		Castilla-León		ÁVILA			
					Provincia		Capital	
	Total	%	Total	%	Total	%	Total	%
Familiares	11.796.719	68,8	800.914	63,1	57.181	47,8	13.514	75,3
Fam. no principales								
• Secundarias	2.637.712	15,4	267.593	21,1	47.057	39,3	1.648	9,2
• Desocupadas	2.236.750	13,0	172.900	13,6	13.863	11,6	2.588	14,4
• Otras	59.913	0,3	5.970	0,5	296	0,2	27	0,1
• No consta	423.271	2,5	20.908	1,7	1.342	1,1	180	1,0
TOTAL	**17.154.365**	**100**	**1.268.285**	**100**	**119.739**	**100**	**17.957**	**100**
Est. colectivos	24.634		2.370		147		54	
Alojamientos	11.934		315		8		1	

Censo de Viviendas. INE 1991.

Institución Gran Duque de Alba

ANEXO XXV

	ÁVILA	CASTILLA-LEÓN	ESPAÑA
En propiedad			
Por compra	36.375	505.193	7.984.015
Pagada	30.436	421.530	6.158.320
Pagos pendientes	5.939	83.663	1.825.695
Por herencia o donación.....	10.139	123.733	1.182.109
Facilitadas gratuita o semigratuitamente			
Por el patrono org. o empresa.....	983	15.727	191.855
Por otras personas e institu.....	1.232	20.631	346.897
En alquiler			
Sin muebles	4.406	97.412	1.529.561
Con muebles	690	12.732	227.908
Otras formas	1.376	16.117	233.891
No consta	1.711	9.784	128.613
TOTAL	**56.913**	**801.328**	**11.824.849**

Institución Gran Duque de Alba

ANEXO XXVI

	TOTAL	PRIME-RA	SEGUN-DA	DESO-CUPADA	OTRO TIPO	NO CONSTA
I. ZONA NORTE Subcomarca a)						
Adanero	243	125	88	18	3	9
Aldeaseca	155	121	27	7	0	0
Arévalo	2.911	2.071	346	392	5	97
Barromán	132	96	18	18	0	0
Bercial de Zapardiel ..	152	115	22	14	1	0
Bernuy de Zapardiel ..	89	68	0	21	0	0
Blasconuño de Mat. ..	18	13	5	0	0	0
Blascosancho	199	69	130	0	0	0
Bohodón, El	144	73	46	24	1	0
Cabezas de Alambre .	105	91	9	5	0	0
Cabezas del Pozo	109	63	30	16	0	0
Canales	32	20	3	9	0	0
Castellanos de Zap. ..	84	54	23	7	0	0
Constanzana	72	62	9	1	0	0
Donjimeno.....	57	47	4	6	0	0
Donvidas	32	25	6	1	0	0
Espinosa Caballeros ..	62	38	13	10	1	0
Fuente el Sauz	119	91	19	9	0	0
Fuentes de Año	117	82	22	12	1	0
Gutierrez Muñoz	103	48	36	13	6	0
Horcajo de las Torres .	373	277	60	36	0	0
Langa	239	181	21	37	0	0
Madrigal AA.TT.	930	647	154	97	32	0
Mamblas	159	107	34	17	1	0
Moraleja de Matac. ..	59	24	34	1	0	0
Nava de Arévalo.....	452	322	72	58	0	0

Real Instituto Gran Duque de Alba

	TOTAL	PRIME-RA	SEGUN-DA	DESO-CUPADA	OTRO TIPO	NO CONSTA
Orbita	88	40	32	15	1	0
Pajares de Adaja.....	185	73	54	58	0	0
Palacios de Goda	282	198	37	45	2	0
Pedro Rodríguez	140	78	48	14	0	0
Rasueros	278	147	98	33	0	0
Sanchidrián	594	262	331	1	0	0
San Esteban Zapard. .	61	32	29	0	0	0
San Vicente de Arév. .	114	81	20	13	0	0
Sinlabajos.....	116	88	19	9	0	0
Tiñosillos	255	200	34	17	0	4
Villanueva del Aceral.	94	70	17	7	0	0
TOTAL	**9.354**	**6.199**	**1.950**	**1.041**	**54**	**110**
I. ZONA NORTE Subcomarca b)						
Albornos	145	80	48	15	2	0
Aveinte.....	105	47	39	19	0	0
Berlanas, Las	208	119	81	8	0	0
Cabizuelas	84	51	21	12	0	0
Cantiveros.....	116	77	5	31	2	1
Cisla.....	107	73	6	28	0	0
Collado de Contreras.	163	97	34	25	0	7
Crespos	374	255	68	51	0	0
Flores de Ávila.....	290	163	90	34	0	3
Fontiveros	454	333	58	63	0	0
Gimialcón.....	84	43	31	10	0	0
Gotarrendura.....	117	51	34	32	0	0
Hernansancho	152	85	46	19	2	0
Mingorría	346	195	93	58	0	0
Monsalupe	103	42	50	11	0	0
Muñomer del Peco ...	55	38	10	7	0	0
Muñosancho.....	118	65	35	18	0	0
Narros del Castillo ...	196	119	50	27	0	0

Diputación Gran Duque de Alba

	TOTAL	PRIME-RA	SEGUN-DA	DESO-CUPADA	OTRO TIPO	NO CONSTA
Narros de Saldueña ..	114	74	17	23	0	0
Oso, El.....	167	93	57	12	1	4
Papatrigo.....	211	124	79	7	1	0
Peñalba de Ávila.....	113	49	51	13	0	0
Pozanco.....	74	25	33	14	0	2
Riocabado.....	115	75	35	3	0	2
Rivilla de Barajas.....	75	36	27	11	1	0
Salvadios.....	114	56	41	17	0	0
San Juan de la Enc. ..	118	66	32	19	0	1
San Pascual	57	27	25	5	0	0
San Pedro del Arroyo.	308	163	92	53	0	0
Sto. Domingo Posad. .	99	41	32	25	1	0
Sto. Tomé Zabarcos ..	106	51	25	30	0	0
Vega de Sta. María ..	93	50	43	0	0	0
Velayos	188	107	81	0	0	0
Villanueva de Gómez.	170	65	93	9	2	1
Viñegra de Moraña ..	111	35	0	76	0	0
TOTAL	**5.450**	**3.070**	**1.562**	**785**	**12**	**21**
II. COMARCA CENTRO Subcomarca a) Sierra de Ávila						
Arevalillo.....	145	69	47	26	3	0
Blascomillán	230	120	94	16	0	0
Brabos	102	34	6	62	0	0
Bularros.....	104	47	24	33	0	0
Cabezas del Villar....	481	218	176	87	0	0
Cardeñosa	391	216	77	96	1	1
Cillán	116	53	51	9	0	3
Chamartín.....	87	39	43	5	0	0
Diego del Carpio.....	424	173	142	93	16	0
Gallegos de Altamir...	216	63	96	57	0	0
Gallegos de Sobrinos.	179	58	69	52	0	0

Real Institución Gran Duque de Alba

	TOTAL	PRIME-RA	SEGUN-DA	DESO-CUPADA	OTRO TIPO	NO CONSTA
Grandes y San Martín	59	25	24	10	0	0
Herreros de Suso.....	186	100	86	0	0	0
Hurtumpascual.....	162	54	68	39	0	1
Mancera de Arriba...	163	64	68	31	0	0
Manjabálago.....	114	42	15	53	0	4
Marlín	59	17	24	18	0	0
Martiherrero.....	159	68	53	38	0	0
Martínez	269	104	125	39	1	0
Mirueña de los Infan..	249	105	104	40	0	0
Muñico.....	166	64	92	10	0	0
Muñogrande.....	114	48	16	50	0	0
Narrillos del Alamo ..	197	73	98	26	0	0
Narrillos del Rebollar.	120	29	63	20	0	8
Parral.....	68	44	7	17	0	0
Pascualcobo.....	186	28	142	15	1	0
Sanchorreja	95	41	33	20	1	0
San García de Ingel. .	147	84	45	18	0	0
San Juan del Olmo...	165	80	46	38	1	0
San Miguel de Serr. ..	310	111	164	29	4	2
Sigeres.....	67	28	2	37	0	0
Solana de Rioalmar ..	254	109	86	59	0	0
Vadillo de la Sierra...	290	88	13	189	0	0
Valdecasa.....	107	44	28	14	0	21
Villaflor	140	84	33	23	0	0
Villanueva del Camp..	310	98	160	52	0	0
Vita.....	87	39	36	12	0	0
Zapardiel de la Cañ. .	224	85	79	56	4	0
TOTAL	**6.942**	**2.846**	**2.535**	**1.489**	**32**	**40**
II. COMARCA CENTRO Subcomarca b) Valle Amblés						
Amavida	215	87	44	84	0	0

Institución Gran Duque de Alba

	TOTAL	PRIME-RA	SEGUN-DA	DESO-CUPADA	OTRO TIPO	NO CONSTA
Ávila	17.957	13.514	1.648	2.588	27	180
Casasola	173	79	29	65	0	0
Colilla, La	190	76	86	28	0	0
Fresno, El	254	140	27	87	0	0
Gemuño	204	89	48	66	1	0
Hija de Dios, La	194	55	89	50	0	0
Mengamuñoz	77	27	37	13	0	0
Mironcillo	132	56	52	24	0	0
Muñana	414	221	141	50	1	1
Muñogalindo	258	152	62	44	0	0
Muñopepe	64	40	14	10	0	0
Muñotello	184	65	93	17	0	9
Narros del Puerto	217	25	57	135	0	0
Niharra	135	73	30	32	0	0
Padiernos	234	101	108	25	0	0
Poveda	97	45	33	17	0	2
Pradosegar	213	78	103	32	0	0
Riofrío	273	130	114	29	0	0
Salobral	69	37	18	14	0	0
Santa María del Arr.	81	47	27	5	2	0
Serrada, La	122	62	50	10	0	0
Solosancho	744	359	381	4	0	0
Sotalbo	279	111	103	65	0	0
Torre, La	497	206	226	63	1	1
Villatoro	312	103	170	39	0	0
TOTAL	**23.589**	**15.978**	**3.790**	**3.596**	**32**	**193**
II. COMARCA CENTRO Subcomarca c) Ojos Albos						
Berrocalejo de Arag.	66	19	47	0	0	0
Maello	1.782	233	1.459	89	1	0
Mediana de Voltoya	101	40	61	0	0	0

Institución Gran Duque de Alba

	TOTAL	PRIME-RA	SEGUN-DA	DESO-CUPADA	OTRO TIPO	NO CONSTA
Ojos Albos	107	18	89	0	0	0
San Esteban de los P..	69	16	7	46	0	0
Santa Mª Cubillo	372	143	163	66	0	0
Tolbaños	188	61	35	92	0	0
Tornadizos de Ávila ..	222	116	73	33	0	0
TOTAL	**2.907**	**646**	**1.934**	**326**	**1**	**0**
III. COMARCA Piedrahíta-Barco de Ávila						
Aldeanueva Sta. Cruz	159	69	52	37	1	0
Aldehuela, La	288	117	95	76	0	0
Avellaneda	125	21	42	61	0	1
Barco de Ávila, El	1.575	801	219	554	1	0
Becedas	541	230	184	126	1	0
Becedillas	131	67	47	8	0	9
Bohoyo.....	577	231	277	68	0	1
Bonilla de la Sierra ...	277	83	143	25	0	26
Carrera, La	197	112	80	5	0	0
Casas del Puerto Vill..	119	54	39	26	0	0
Collado del Mirón	57	38	0	19	0	0
Gilbuena	185	75	50	60	0	0
Gilgarcía	85	37	29	19	0	0
Horcajada, La	717	368	228	121	0	0
Hoyorredondo	136	55	0	81	0	0
Junciana	191	48	80	63	0	0
Losar del Barco	238	71	108	59	0	0
Llanos Tormes, Los....	147	66	81	0	0	0
Malpartida de Corn...	169	96	0	73	0	0
Medinilla	344	116	148	80	0	0
Mesegar de Corneja..	120	50	43	6	0	21
Mirón, El	204	111	40	53	0	0
Navacepedilla de C...	175	65	68	42	0	0

Institución Gran Duque de Alba

	TOTAL	PRIME-RA	SEGUN-DA	DESO-CUPADA	OTRO TIPO	NO CONSTA
Nava del Barco	125	116	2	1	0	6
Navaescurial	104	39	0	65	0	0
Navalonguilla.....	223	210	12	0	0	1
Navatejares	159	53	106	0	0	0
Neila de San Miguel..	171	51	48	72	0	0
Puerto Castilla	229	72	100	57	0	0
San Bartolomé Béjar..	124	45	39	40	0	0
San Bartolomé de C...	83	54	0	29	0	0
San Lorenzo Tormes ..	152	31	62	59	0	0
San Miguel de Corn. .	136	62	0	74	0	0
Santa Mª del Berrocal.	439	271	84	84	0	0
Santa Mª de los Cab..	258	85	71	98	1	3
Santiago del Collado .	174	96	0	78	0	0
Santiago de Tormes ..	557	190	303	64	0	0
Solana de Ávila.....	357	114	145	98	0	0
Tormellas.....	74	65	9	0	0	0
Tórtoles	162	55	100	7	0	0
Umbrías.....	243	73	99	71	0	0
Villafranca de la S....	289	110	173	6	0	0
Villar de Corneja.....	100	52	20	28	0	0
TOTAL	**12.379**	**5.561**	**3.821**	**2.821**	**4**	**172**
IV. COMARCA DE LA SIERRA						
Cepeda de la Mora ..	153	62	72	19	0	0
Garganta del Villar...	77	34	31	12	0	0
Hoyocasero.....	384	179	164	32	1	8
Hoyos del Collado....	53	21	19	10	3	0
Hoyos del Espino.....	262	121	87	27	27	0
Hoyos de Miguel M...	65	29	19	17	0	0
Navadijos	82	31	40	11	0	0
Navalacruz.....	672	151	386	103	16	16
Navalosa.....	580	232	294	54	0	0

Real Instituto Gran Duque de Alba

	TOTAL	PRIME-RA	SEGUN-DA	DESO-CUPADA	OTRO TIPO	NO CONSTA
Navalperal de Torm. .	214	60	64	90	0	0
Navaquesera	115	50	65	0	0	0
Navarredonda de G. .	361	175	132	54	0	0
Navarredondilla	390	146	228	16	0	0
Navarrevisca	483	169	289	25	0	0
Navatalgordo.....	609	401	174	34	0	0
San Juan de Gredos..	497	181	117	198	1	0
San Juan del Molinillo	322	239	21	62	0	0
San Martin de la Vega .	251	122	86	43	0	0
San Martín del Pimp. .	264	122	102	40	0	0
Serranillos.....	370	165	166	39	0	0
Zapardiel de la Ribera .	224	60	88	76	0	0
Villanueva de Ávila...	445	197	248	0	0	0
TOTAL	**6.873**	**2.947**	**2.892**	**962**	**48**	**24**
V. COMARCA Valle del Alberche						
Barraco, El	1.787	706	749	170	1	161
Burgohondo	1.084	526	418	140	0	0
Cebreros	2.615	1.295	1.234	77	6	3
Herradón, El.....	1.146	186	958	2	0	0
Hoyo de Pinares, El...	1.950	841	997	112	0	0
Navalmoral de la S...	706	257	336	53	0	60
Navalperal de Pinares .	1.479	354	1.021	104	0	0
Navaluenga	2.882	740	2.093	49	0	0
Navas Marqués, Las..	3.563	1.288	2.119	5	1	150
Peguerinos.....	603	161	377	59	6	0
San Bartolomé de P...	608	299	198	105	6	0
San Juan de la Nava .	537	280	191	66	0	0
Santa Cruz de Pinares .	349	98	248	3	0	0
Tiemblo, El	3.664	1.294	2.126	243	0	1
TOTAL	**22.973**	**8.325**	**13.065**	**1.188**	**20**	**375**

Fundación Gran Duque de Alba

	TOTAL	PRIME-RA	SEGUN-DA	DESO-CUPADA	OTRO TIPO	NO CONSTA
VI. COMARCA Valle del Tiétar						
Adrada, La	2.574	618	1.907	23	0	26
Arenal, El	972	446	499	6	20	1
Arenas de San Pedro .	4.110	1.987	1.773	345	5	0
Candeleda	2.902	1.675	698	219	11	299
Casavieja	1.722	631	966	125	0	0
Casillas	1.014	383	571	60	0	0
Cuevas del Valle	599	227	295	76	1	0
Fresnedilla.....	160	61	83	16	0	0
Gavilanes	706	282	348	34	2	40
Guisando.....	554	247	303	2	1	1
Higuera de las Dueñas .	406	134	251	21	0	0
Hornillo, El	306	193	0	113	0	0
Lanzahíta.....	826	312	426	72	5	11
Mijares.....	888	341	486	61	0	0
Mombeltrán	1.070	426	486	155	2	1
Navahondilla	601	49	521	30	0	1
Pedro Bernardo	1.582	602	875	104	1	0
Piedralaves	2.024	676	1.226	60	44	18
Poyales del Hoyo.....	616	330	286	0	0	0
San Esteban del Valle..	810	369	383	57	1	0
Santa Cruz del Valle..	502	245	257	0	0	0
Santa Mª del Tiétar ...	1.055	129	926	0	0	0
Sotillo de la Adrada ..	2.864	1.082	1.754	28	0	0
Villarejo del Valle	409	164	188	48	0	9
TOTAL	**29.272**	**11.609**	**15.508**	**1.655**	**93**	**407**

© Institución Gran Duque de Alba

ANEXO XXVII

Resumen Nacional. Distribución de municipios por niveles de renta. Nivel medio de la renta por habitante en 1991: 7

NIVELES DE RENTA Pesetas	Número de municipios	Porcentaje de municipios sobre el total nacional	Porcentaje de habitantes sobre el total nacional	Porcentaje de renta sobre la renta total nacional
1 Hasta 440.000.....	810	10,03	0,42	0,11
2 De 440.001 a 515.000.....	242	3,00	0,29	0,13
3 De 515.001 a 585.000.....	371	4,59	0,62	0,31
4 De 585.001 a 700.000.....	985	12,20	3,13	1,84
5 De 700.001 a 880.000.....	2.029	25,12	13,54	9,69
6 De 800.001 a 1.100.000.....	1.508	18,67	31,24	28,23
7 De 1.100.001 a 1.320.000...	1.081	13,38	30,83	33,04
8 De 1.320.001 a 1.615.000...	583	7,22	14,61	18,56
9 De 1.615.001 a 1.900.000...	223	2,76	5,00	7,40
10 Más de 1.900.001.....	245	3,03	0,33	0,70
TOTAL.....	8.077	100,00	100,00	100,00

Total Nacional

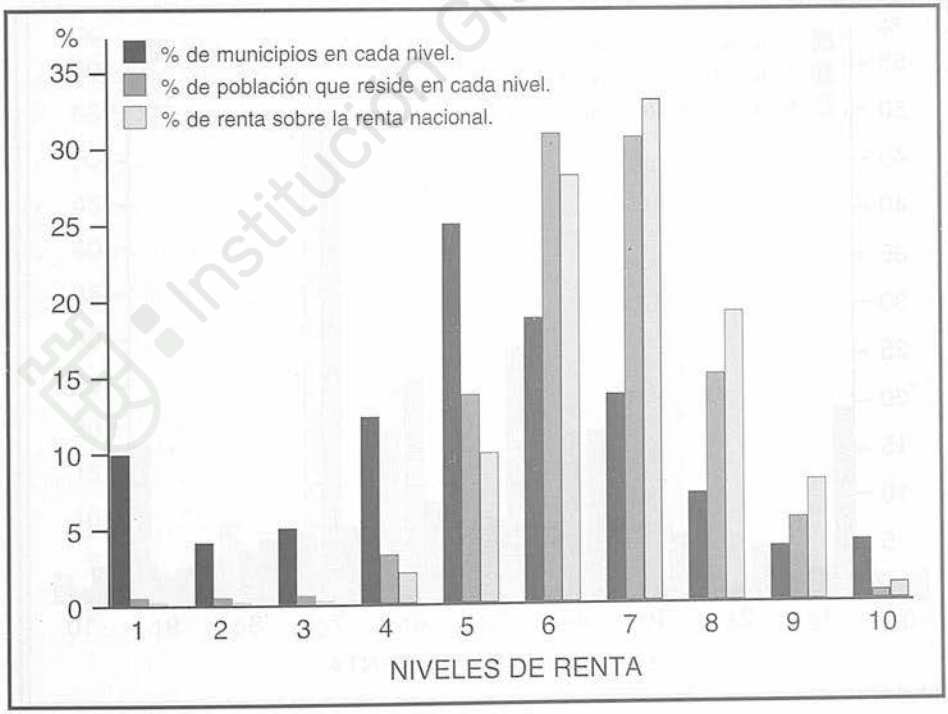

Institución Gran Duque de Alba

ANEXO XXVII (cont.)

Castilla-León. Distribución de municipios por niveles de renta. Nivel medio de la renta por habitante en 1991: 6

NIVELES DE RENTA Pesetas	Número de municipios	Porcentaje de municipios sobre el total de la Com. Autón.	Porcentaje de habitantes sobre el total de la Com. Autón.	Porcentaje de renta sobre la renta total de la Com. Autón.
1 Hasta 440.000	435	19,35	2,50	0,60
2 De 440.001 a 515.000	80	3,56	0,80	0,36
3 De 515.001 a 585.000	119	5,29	1,41	0,72
4 De 585.001 a 700.000	379	16,86	4,79	2,92
5 De 700.001 a 880.000	600	26,69	8,44	6,18
6 De 800.001 a 1.100.000	206	9,16	24,07	22,95
7 De 1.100.001 a 1.320.000	175	7,78	49,97	54,05
8 De 1.320.001 a 1.615.000	126	5,60	5,29	7,13
9 De 1.615.001 a 1.900.000	62	2,76	1,81	2,91
10 Más de 1.900.001	66	2,94	0,91	2,17
TOTAL	2.248	100,00	100,00	100,00

Castilla-León

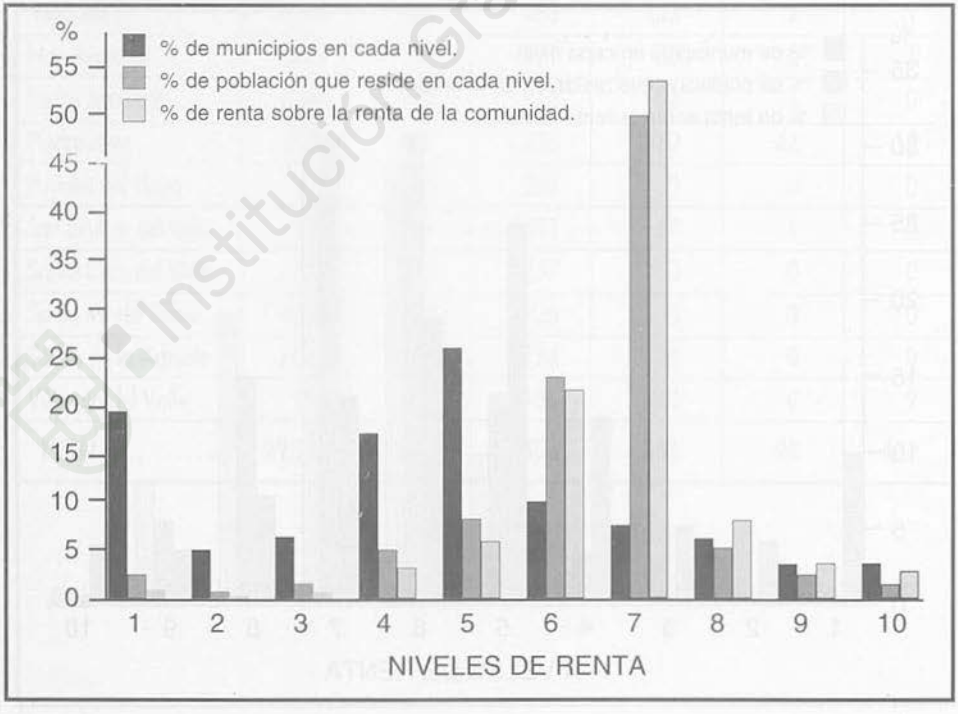

Fundación Instituto Gran Duque de Alba

ANEXO XXVII (cont.)

Castilla-León. Distribución de municipios por niveles de renta. Nivel medio de la renta por habitante en 1991: 6

NIVELES DE RENTA Pesetas	Número de municipios	Porcentaje de municipios sobre el total provincial	Porcentaje de habitantes sobre el total provincial	Porcentaje de renta sobre la renta total provincial
1 Hasta 440.000	45	18,15	4,17	1,02
2 De 440.001 a 515.000	12	4,84	1,84	0,87
3 De 515.001 a 585.000	20	8,06	3,92	2,11
4 De 585.001 a 700.000	47	18,95	7,64	4,89
5 De 700.001 a 880.000	57	22,98	9,56	7,35
6 De 800.001 a 1.100.000	24	9,68	18,48	17,74
7 De 1.100.001 a 1.320.000	26	10,48	48,69	56,34
8 De 1.320.001 a 1.615.000	6	2,42	1,37	1,89
9 De 1.615.001 a 1.900.000	5	2,02	3,22	5,33
10 Más de 1.900.001	6	2,42	1,09	2,46
TOTAL	248	100,00	100,00	100,00

Ávila

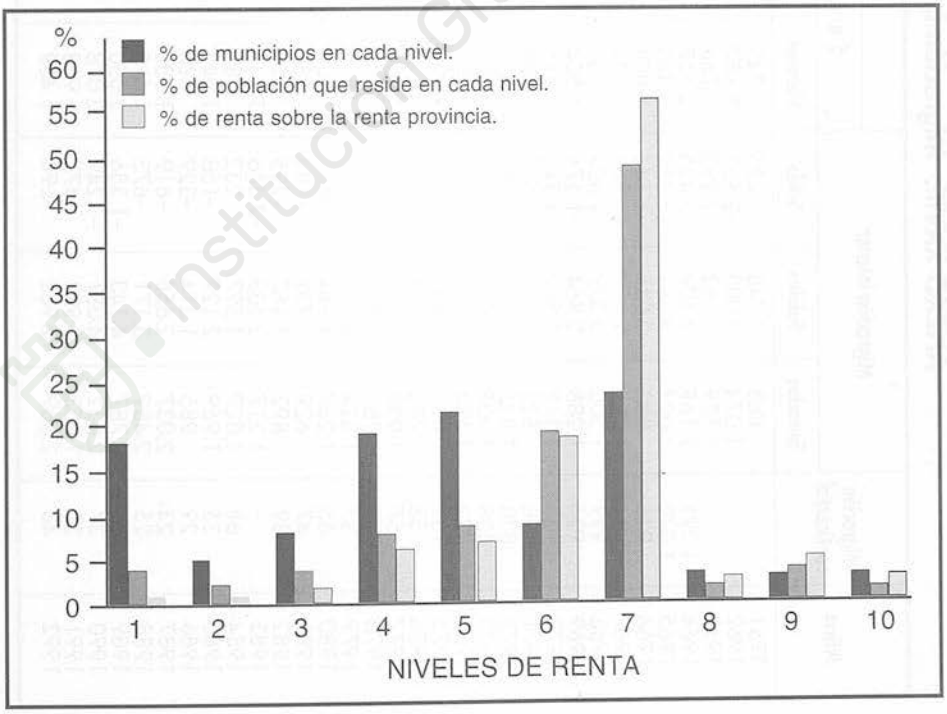

Institución Gran Duque de Alba

ANEXO XXVIII. Migración interior. Clasificaciones de las salidas

Años	Migración continental	Migración interior			SALIDAS							
					Sexo		Grupos de edad				Estado civil	
		Entradas	Salidas	Saldo	Varones	Mujeres	< 15 años	16-24	25-64	> 65	Solteros	Casados
1961		868	1.348	−485	749	599	386	303	603	56	777	525
1962		1.074	3.009	−2.935	1.680	1.329	845	672	1.380	112	1.716	1.181
1963		1.179	4.162	−2.983	2.268	1.894	1.121	1.009	1.895	137	2.383	1.619
1964	1.391	1.169	4.604	−3.435	2.558	2.046	1.250	1.146	2.055	153	2.671	1.791
1965	1.070	1.004	4.361	−3.357	2.330	2.031	1.206	1.044	1.943	168	2.475	1.704
1966	925	887	2.031	−1.144	1.053	978	586	494	866	85	1.160	796
1967	414	1.194	2.957	−1.763	1.570	1.387	838	710	1.299	110	1.660	1.183
1968	999	1.500	3.309	−1.809	1.731	1.578	906	759	1.497	147	1.805	1.389
1969	926	1.288	2.864	−1.576	1.504	1.360	699	751	1.276	138	1.556	1.187
1970	948	1.119	2.862	−1.743	1.465	1.397	753	723	1.260	126	1.540	1.187
1971	908	628	1.206	−578	658	548	339	281	510	76	675	470
1972	830	1.023	2.211	−1.588	1.124	1.087	622	498	985	106	1.157	965
1973	808	1.302	2.909	−1.607	1.485	1.424	772	695	1.258	184	1.501	1.275
1974	322	1.184	3.300	−2.116	1.725	1.575	889	734	1.505	172	1.693	1.467
1975	132	1.023	2.849	−1.827	1.508	1.341	669	723	1.302	155	1.471	1.253
1976	58	775	1.074	−299	564	510	275	266	472	61	574	459
1977	57	1.930	2.817	−887	1.444	1.373	639	700	1.314	164	1.356	1.355
1978	59	1.281	1.983	−702	953	1.030	480	528	877	98	943	973
1979	37	1.324	2.176	−852	1.112	1.064	484	540	1.015	137	1.058	1.036
1980	55	1.267	1.984	−617	1.000	884	381	503	913	87	901	926
1981	47	629	732	−103	387	345	133	201	353	45	405	300
1982	89	892	1.187	−295	623	564	298	266	555	68	627	516
1983	–	1.217	3.583	−2.366	1.843	1.740	989	731	1.644	219	1.519	1.879
1984	69	1.829	1.597	−232	788	809	364	356	783	94	745	803
1985	35	1.969	2.127	−158	1.042	1.085	484	457	1.052	134	1.070	984
1986	29	985	1.314	−329	680	634	305	299	641	69	733	536
1987	23	2.037	2.656	−619	1.330	1.326	621	582	1.308	145	1.491	1.074
1988	25	2.489	3.171	−673	1.613	1.558	638	775	1.593	165	1.789	1.280
1989	39	2.787	4.143	−1.356	2.050	2.093	772	995	2.152	224	2.291	1.697
1990	37	2.832	4.081	−1.249	2.078	2.003	678	1.010	2.184	209	2.266	1.687
1991	30	1.453	1.928	−475	953	975	371	504	958	95		
1992	46	2.269	2.963	−694	1.459	1.504	469	741	1.560	193		

Institución Gran Duque de Alba

Institución Gran Duque de Alba

Institución Gran Duque de Alba

Institución Gran Duque de Alba



Institución Gran Duque de Alba

Inst.

ESTUDIO SOCIOECONÓMICO DE LA PROVINCIA DE ÁVILA

II. LOS SECTORES ECONÓMICOS

Sector Agrario: Victoriano Martín Martín
Sector Industrial: Ana Rosado Cubero
Sector Servicios: Félix Martín Gutiérrez



de Alba
9)
2

DIPUTACIÓN PROVINCIAL DE ÁVILA
INSTITUCIÓN GRAN DUQUE DE ALBA



Institución Gran Duque de Alba

CDU 314(460.189)
338.1(460.189)

Sector Agrario: Victoriano Martín Martín
Sector Industrial: Ana Rosado Cubero
Sector Servicios: Félix Martín Gutiérrez

ESTUDIO SOCIOECONÓMICO DE LA PROVINCIA DE ÁVILA

II. LOS SECTORES ECONÓMICOS

BIBLIOTECA - INSTITUCIÓN GRAN DUQUE DE ALBA
H-1392
CA-49

INSTITUCIÓN «GRAN DUQUE DE ALBA»
DE LA
EXCMA. DIPUTACIÓN PROVINCIAL DE ÁVILA

I.S.B.N.: 84-86930-24-3. Obra completa.
I.S.B.N.: 84-86930-28-6. Tomo II.
Depósito Legal: AV-153-1995.
Imprime: Imprenta C. de Diario de Avila, S.A.
Polígono Industrial «Las Hervencias». Avila.

Institución Gran Duque de Alba

SUMARIO

Pág.

PRÓLOGO DEL PRESIDENTE DE LA EXCMA. DIPUTACIÓN 5

SECTOR AGRARIO 9

SECTOR INDUSTRIAL 127

SECTOR SERVICIOS 245

Institución Gran Duque de Alba

Institución Gran Duque de Alba

Ávila es sobradamente conocida por su importante Patrimonio Histórico-Artístico, así como por la variedad y belleza paisajística de sus distintas comarcas. Su atractivo turístico es indudable y queda demostrado por el cada día más elevado número de personas que nos visitan. Sin embargo, apenas se aprecian sus posibilidades económicas, a pesar de ser una de las provincias españolas con mayor diversidad de productos y de materias primas.

A su tradicional importancia en el mercado de ganados se une una variadísima explotación de productos agrarios que van desde los cereales y la remolacha, como productos más típicos de nuestra Región, hasta una importante producción de frutales, espárragos, fresas, cultivos tropicales como el tabaco, pasando por los campos de vides y olivos.

La situación geográfica de Ávila, limítrofe con cuatro comunidades autónomas: Castilla y León, a la que pertenece, Castilla-La Mancha, Extremadura y Madrid, muy bien comunicada con las principales capitales del centro del País, la convierten en una provincia privilegiada al ocupar un lugar estratégico para la comercialización de sus productos.

Por fin, parece que hay ciertos síntomas de los que se infiere una superación de la crisis, tan profunda, que hemos sufrido en estos últimos años. Durante este período de seria recesión y atonía, se ha podido comprobar, una vez más, la estrecha relación que existe con la Unión Europea, cuyas directrices inciden directamente en las políticas económicas nacionales y autonómicas.

Para un mejor conocimiento, hace ya casi diez años, la recién creada Rama de Ciencias Políticas, Sociales y Económicas de la INSTITUCIÓN GRAN DUQUE DE ALBA publicó la obra **ESTRUCTURA SOCIOECONÓMICA DE LA PROVINCIA DE ÁVILA.**

Al igual que aquel trabajo, el que ahora se presenta con el título **«ESTUDIO SOCIOECONÓMICO DE LA PROVINCIA DE ÁVILA»,** tiene como objetivo principal acercar la realidad económica a todos los que de una forma u

otra puedan estar interesados en ella y, de forma especial, a los que tenemos en nuestras manos la capacidad de decidir y marcar las líneas del futuro desarrollo de nuestras tierras y de nuestras gentes.

Sólo el conocimiento profundo de esa realidad, inmutable en algunos aspectos, pero cambiante en otros, permite hacer programas de desarrollo económicos eficaces para el medio en el que han de aplicarse, planes que, además, deben proporcionar un estímulo para el tejido empresarial.

Una acumulación de circunstancias adversas han retrasado algún tiempo la publicación de este estudio. La obra se presenta en tres volúmenes diferentes. El primero de ellos está dedicado a LA POBLACIÓN, base de toda economía, y cuyo tamaño y evolución condiciona indudablemente la producción, la renta, el consumo y, en definitiva, el desarrollo económico.

Este **segundo volumen,** último en el orden de publicación, puede considerarse el núcleo principal del trabajo, ya que se dedica al estudio de los sectores económicos. De su realización se ha encargado un equipo de personas que tienen en común ser todos ellos abulenses y economistas.

Como ya sucediera en el estudio realizado en 1984, el responsable del SECTOR AGRARIO ha sido VICTORIANO MARTÍN MARTÍN, oriundo de Pasarilla del Rebollar, siempre vinculado al mundo universitario, catedrático de Historia de las Doctrinas Económicas, que ha sido vicedecano de la Facultad de Ciencias Económicas de la Universidad Complutense de Madrid, y que ahora ha decidido integrarse en un interesante proyecto de universidad privada.

Se ha efectuado un análisis descriptivo de la dura realidad de la agricultura y ganadería abulenses y de los negros horizontes que se presentan a corto plazo, si medidas drásticas y urgentes no cambian la actual estructura de las explotaciones agrarias. Hay que lograr, al menos, el asentamiento de la población. Quebrar la línea descendente que representa la evolución de la población rural abulense. Una población muy envejecida, que ve cómo su futuro depende, en gran medida, del mantenimiento de las líneas de ayuda previstas por la política marcada por la UNIÓN EUROPEA.

Del SECTOR INDUSTRIAL se ha ocupado ANA ROSADO CUBERO, economista abulense, de Las Navas del Marqués, afincada en Madrid, donde desarrolla su actividad docente, primero en la Universidad Complutense y en la actualidad en la Universidad Europea (C.E.E.S.).

En este trabajo se pone de manifiesto la escasa relevancia que tiene este sector en una provincia como la de Ávila, que no supo subirse al tren del desarrollo industrial que pasó en los años sesenta. De forma lamentable se

observa cómo en la mayor parte de las variables que miden la producción industrial, comparada con Castilla-León y España, Ávila suele ocupar los últimos puestos. Además de dar un repaso a las distintas ramas de actividad, se muestran otros aspectos muy interesantes para el futuro del sector, las distintas teorías del desarrollo industrial, las políticas de ayuda a las empresas, la creación de suelo industrial, etc.

Finalmente, el SECTOR SERVICIOS ha sido estudiado por FÉLIX MARTÍN GUTIÉRREZ, también economista, que, a diferencia de sus compañeros, reside en Ávila, donde desarrolla su actividad profesional dentro del sector financiero, concretamente en la Caja de Ahorros de Ávila, y que compagina con la enseñanza, siendo profesor de la Escuela Universitaria de Relaciones Laborales.

Es, sin duda, el Sector más amplio y con una información más dispersa, lo cual dificulta su estudio y su posterior tratamiento. En el trabajo se pretende recoger lo más relevante de nuestro maltrecho comercio, amenazado por las nuevas fórmulas de distribución; del cada vez más importante turismo abulense, de la enseñanza, la sanidad, el transporte, los seguros y las entidades financieras. A pesar de su crecimiento en los últimos años, a costa del sector agrario básicamente, todavía el porcentaje de población ocupada en el Sector Servicios en Ávila cifrado en el 51,1 por 100, está por debajo de la media de Castilla-León y España, en los que se sitúa en el 53,7 y el 60,4 por 100, respectivamente.

En el **volumen tercero,** se presenta lo que se ha denominado la INFORMACIÓN MUNICIPAL, compuesto por doscientas cuarenta y ocho fichas, tantas como municipios conforman nuestro mapa provincial, donde se pueden encontrar los datos disponibles más relevantes al mayor nivel de desagregación.

El esfuerzo realizado en esta obra no pretende buscar soluciones a los problemas que Ávila tiene. Podríamos conformarnos con haber servido de vehículo para hacer llegar lo que, utilizando una terminología contable, sería *LA IMAGEN FIEL* de la realidad económica abulense.

Por último, no quiero terminar esta presentación sin el obligado, pero no por ello menos verdadero y necesario capítulo de agradecimientos. Tengo que empezar por los propios autores y colaboradores del estudio, para seguir por un sin fin de Administraciones, Organismos, Instituciones, entidades privadas y empresas, entre las que no destacamos a ninguna, pues, seguro, siempre olvidaríamos alguna, sin cuya colaboración tampoco hubiera sido posible este trabajo. Mi agradecimiento a todos ellos.

Desde aquí invito a todos los abulenses a que, cada uno desde el papel que le ha tocado interpretar, desde sus muchas o pocas responsabilidades, asuma ese grado de participación en el desarrollo de nuestra provincia. Entre todos, si sabemos aprovechar los vientos favorables que en la actualidad tenemos, podremos aupar a Ávila hasta puestos más altos y conseguir un mayor grado de bienestar para los abulenses.

Sebastián González

Presidente de la Excma. Diputación Provincial de Ávila

Institución Gran Duque de Alba



Sector Agrario

Victoriano
Martín
Martín

Fundación Gran Duque de Alba

Institución Gran Duque de Alba

ÍNDICE

0. INTRODUCCIÓN 13

I. CARACTERÍSTICAS GENERALES 15

II. EVOLUCIÓN DEL APROVECHAMIENTO DEL ESPACIO AGRARIO 22

III. EVOLUCIÓN DE LAS SUPERFICIES DEDICADAS A DIFERENTES CULTIVOS: PRODUCCIÓN Y RENDIMIENTOS 27

1. Cereales 28
2. Leguminosas grano 33
3. La papata 36
4. Cultivos industriales 37
5. Cultivos forrajeros 42
6. Hortalizas 42
7. Cultivos leñosos 46

IV. FERTILIZANTES, TRATAMIENTOS FITOSANITARIOS Y ZOOSANITARIOS 50

V. EMPLEO DE MAQUINARIA 54

VI. EVOLUCIÓN DE LA GANADERÍA EN LA PROVINCIA DE ÁVILA 55

1. Bovino 60
2. Ovino 62
3. Porcino 64
4. Equino 65

VII. PRODUCTOS DERIVADOS DE LA GANADERÍA 66

Diputación Gran Duque de Alba

VIII. PRADOS, PASTIZALES Y SUPERFICIE ARBOLADA CON ESPECIES FORESTALES 78

IX. MACROMAGNITUDES DEL SECTOR AGRARIO EN LA PROVINCIA 85

X. LOS PRECIOS DEL SECTOR AGRARIO 95

XI. EL COOPERATIVISMO AGRARIO 113

XII. FINANCIACION Y AYUDAS AL SECTOR AGRARIO 116

1. Procedentes de la CEE 117
2. Ayudas suministradas por instituciones españolas 120

XIII. REPERCUSION DE LA REFORMA DE LA POLITÍCA AGRARIA COMÚN EN EL SECTOR AGRARIO PROVINCIAL 121

XIV. CONCLUSIONES 126

Institución Gran Duque de Alba

INTRODUCCIÓN

Este trabajo es la segunda edición del estado de la agricultura en la provincia de Ávila. Lo mismo que decíamos en la primera edición, no se trata de investigar el papel que el sector agrario abulense desempeña dentro de la agricultura nacional, ni tan siquiera dentro de la Comunidad de Castilla-León; en manera alguna negamos la importancia de un estudio de las características del que acabamos de diseñar; sin embargo, nuestro objetivo actual es menos ambicioso, pero no menos importante, y, de cualquier forma, pensamos que previo. Nos proponemos analizar la importancia que la agricultura tiene en la economía provincial, así como el peso que los distintos subsectores que integran el sector agrario representan dentro del mismo. La falta de estudios exhaustivos de este tipo a nivel provincial, al menos de una forma actualizada, pensamos que justifica con creces este ensayo, así como la limitación a que nos referíamos. Conscientes de las dificultades para analizar los resultados económicos de la agricultura en períodos cortos, dificultades que se agravan considerablemente en una provincia como la de Ávila, con amplia dependencia de las condiciones climatológicas, hemos tomado para nuestro análisis un período de diez años, que abarca de 1983 a 1992. La elección obedece a razones de continuidad con la primera edición. El nivel de agregación empleado en el análisis generalmente será el provincial, aunque en los comentarios descenderemos con frecuencia al comarcal.

Comenzamos el estudio con un apartado de características generales, en el que se resalta y justifica la importancia que atribuimos al sector agrario en el conjunto de la economía provincial, y su comparación con el papel desempeñado por el sector agrario en España y en la Comunidad de Castilla-León. Como introducción al estudio de las distintas producciones agrarias, analizamos de una forma general la superficie ocupada por los distintos cultivos o el aprovechamiento del espacio agrario, avanzando algunas explicaciones de la evolución seguida por las distintas superficies. A continuación, en un apartado más amplio, se analizan las superficies

dedicadas a diferentes cultivos, junto con la producción y los rendimientos, y se intentan explicar algunos de los procesos de sustitución que se siguen registrando en el período; se pasa revista a la amplia gama de cultivos que las diferencias climáticas permiten, con zonas verdaderamente privilegiadas, como son algunos rincones del Valle del Tiétar, y que va desde los cereales de invierno hasta el olivar y el tabaco, pasando por las leguminosas grano, la patata, otros cultivos industriales, productos hortofrutícolas, frutales y viñedos. Los dos apartados que siguen están dedicados al análisis del consumo de fertilizantes, productos fito y zoosanitarios y al análisis del empleo de maquinarias, respectivamente. Análisis que nos ayudará a entender el comportamiento de algunas de las macromagnitudes agrarias que analizaremos después. Conscientes de la importancia del subsector de la ganadería, que aporta un 66,5 por 100 –6,5 puntos más que hace diez años– a la producción final agraria, dedicamos el apartado seis a estudiar, siquiera a grandes rasgos, las características más importantes de la ganadería provincial, pasando revista a las distintas especies, así como a la evolución del censo ganadero, intentando avanzar algunas hipótesis explicativas de aquella evolución. Seguidamente analizaremos la evolución de los productos derivados de la ganadería, carne de las distintas especies ganaderas, leche, lana, huevos y, finalmente, haremos alguna mención, en este mismo apartado, a la apicultura. Especial interés reviste el sector lechero, por la importancia del mismo como fuente periódica de ingresos de los ganaderos. En este sentido, el sector lechero ha sufrido y sigue sufriendo algunos problemas derivados de los excedentes lácteos comunitarios, problemas que aparecen reflejados en el texto. Podemos avanzar aquí que tal vez sea éste el ejemplo paradigmático de las desastrosas, aunque no queridas, consecuencias de la intervención a través de la política agraria común, provocando excedentes y escaseces de una forma errática.

Los resultados de la actividad agraria los estudiaremos en el apartado nueve. Pasamos revista a las distintas macromagnitudes del sector, que sin duda alguna reflejan los cambios experimentados en los últimos años en el mismo, fundamentalmente la evolución del reempleo y los gastos realizados fuera del sector. Analizamos igualmente los distintos componentes de la producción final agraria y su cooperación a la misma. De igual forma, estudiaremos algunos indicadores de la productividad agraria por superficie productiva y por población ocupada en el sector. De gran interés para conocer la generación de la renta de los agricultores es el estudio de la formación de los precios agrarios, la mayoría de ellos intervenidos, intervención que, si bien se justifica en aras de nivelar las rentas de los agricultores con las del resto de los sectores económicos, distorsiona y perturba el mejor sistema de información con que cuentan los distintos agentes económicos en una economía libre, con el consiguiente desencadenamiento de consecuen-

cias inesperadas y disfuncionalidades no previstas en un mundo cuyo funcionamiento detallado ignoramos. Al estudio de los precios dedicaremos el apartado diez. Finalmente, el apartado once lo dedicamos a describir las distintas fuentes de financiación del sector agrario, distinguiendo entre la financiación y ayudas que proceden de la Unión Europea de las suministradas por instituciones españolas.

Finalmente tenemos que decir que el gran peso de la elaboración de este trabajo ha sido realizado por Nieves San Emeterio, pero Visitación Barroso llevó a cabo la ardua tarea de recogida de estadísticas y la elaboración de una buena parte de los cuadros.

I. CARACTERÍSTICAS GENERALES

En este primer apartado se intentará exponer los rasgos básicos de la agricultura en la provincia de Ávila, refiriéndonos a aspectos tales como la evolución de la población, variación de la producción bruta, tamaño de las explotaciones y régimen de tenencia de la tierra.

Por lo que se refiere a la población, según la Encuesta de Población Activa del Instituto Nacional de Estadística del segundo trimestre de 1993 (cuadro 1), el 17,2 por 100 de los ocupados en la provincia lo estaban en la agricultura, frente al 16,6 de Castilla y León y el 10,2 de España. En estas dos últimas zonas, la agricultura es el tercer sector productivo en el grado de ocupación de la población –esto es, sólo el sector de la construcción aporta menos empleos–. En Ávila, sin embargo, la agricultura pasa a ser el segundo sector productivo que ocupa a más población. Por lo tanto, se puede decir que, por lo que respecta a la población, la importancia de la agricultura es relativamente mayor en Ávila que en Castilla y León y que en España.

La población activa de la provincia, tal como se recoge en el cuadro 2, ha sufrido trasvases de unos sectores productivos a otros. En lo referente a la agricultura, en 1983, el 38 por 100 de la población mayor de 18 años y menor de 65 pertenecía a este sector; en el transcurso de 6 años, el porcentaje pasó a ser de 21,4 por 100. Como puede verse el abandono de la población de las actividades agrarias ha sido rápido y elevado.

En cuanto a la evolución de la producción, según se desprende del cuadro 3, en 1989 el 17,4 por 100 del producto bruto de Ávila se generaba en la agricultura, si se compara este porcentaje con el 23,2 por 100 del año 1983, se constata una pérdida en términos relativos del peso de la producción agraria. Cuando tomamos como indicador el Valor Añadido Bruto

CUADRO 1
DISTRIBUCIÓN DE LA POBLACIÓN OCUPADA POR SECTORES
(2º trimestres del 93) (Miles de personas)

		Total población activa	Total ocupados	Parados	Ocupados por sectores				No clasificados
					Agricult.	Industria	Construc.	Servicios	
ÁVILA	Nº	59,8	49,7	10,1	8,6	5,2	7,1	28,8	0,9
	%		100,0		17,2	10,4	14,4	57,9	
CASTILLA-LEÓN	Nº	982,6	786,1	196,5	130,4	143,4	80,0	432,2	12,6
	%		100,0		16,6	18,2	10,2	55,0	
ESPAÑA	Nº	15.264,3	11.867,6	3.396,7	1.211,6	2.556,9	1.100,6	6.998,5	160,8
	%		100,0		10,2	21,5	9,3	59,0	

FUENTE: I.N.E. Encuesta de población activa.

CUADRO 2
EVOLUCIÓN DE LA POBLACIÓN ACTIVA POR SECTORES EN ÁVILA
(2º trimestres del 93) (Miles de personas)

		Agric. y Pesca	Industria	Construcción	Servicios	No clasificados	Total poblac. activa	Parados	Población ocupada	Empleos	Diferencia	Tasa de actividad
1983	Personas	20.838	4.608	6.011	21.239	2.154	54.850	6.500	48.350	54.235	6.345	30,30
	%	38	8,5	10,9	38,7	3,9	100					
1985	Personas	20.030	5.580	4.180	22.300	10.006	62.540	10.450	52.090	54.517	2.427	34,37
	%	32	9	7	36	16	100					
1987	Personas	18.700	5.100	6.700	23.100	10.657	64.200	10.600	53.600	57.469	3.869	34,45
	%	29	8	10,4	36	16,6	100					
1989	Personas	13.700	5.700	8.400	27.800	8.781	64.100	8.500	55.600	55.239	5.540	36,73
	%	21,4	8,9	13	43	13,7	100					

FUENTE: BBV: Renta nacional y su distribución provincial.

al coste de los factores (VAB cf), el porcentaje de la agricultura sobre el total de la provincia es de un 19,9 por 100 en 1983; para 1989, éste pasa a ser el 14,8 por 100.

A pesar del retroceso del sector agrario en la producción total, en un análisis comparado de España y la Comunidad Autónoma a la que pertenece, se observan discrepancias. En Castilla y León la participación de la

CUADRO 3

EVOLUCIÓN DE LA PARTICIPACIÓN DE LOS DISTINTOS SECTORES PRODUCTIVOS EN LA PRODUCCIÓN PROVINCIAL

(Millones de pesetas)

	Producto Bruto	% sobre el Total	VAB c.f.	% sobre el Total	% VAB c.f. sobre valor produc. Total	Número de empleados	%	VAB c.f. por empleados (miles Pts)
1983 Agricultura .	33.511	23,3	16.348	19,9	48,8	19.147	31,3	854
Industria....	42.010	29,1	16.282	19,8	38,8	11.772	19,3	1.383
Construcción	14.249	9,9	6.799	8,3	47,7	6.355	10,4	1.070
Servicios ...	54.576	37,8	42.860	52,0	78,5	23.866	39,0	1.796
Total	144.346	100,0	82.298	100,0	57,0	61.140	100,0	1.346
1985 Agricultura .	38.511	22,0	16.004	16,3	41,6	20.012	33,6	800
Industria....	47.920	27,4	17.890	18,3	37,3	10.081	17,0	1.775
Construcción	15.213	8,7	6.934	7,1	45,6	4.939	8,3	1.404
Servicios ...	73.209	41,9	57.058	58,3	77,9	24.424	41,1	2.336
Total	174.853	100,0	97.886	100,0	55,98	59.456	100,0	1.646
1987 Agricultura .	39.364	16,4	18.324	13,5	46,6	20.313	32,0	902
Industria....	74.712	31,2	29.774	22,0	39,9	12.434	19,0	2.395
Construcción	34.421	14,3	15.696	11,5	45,6	7.215	11,0	2.175
Servicios ...	91.523	38,1	71.806	53,0	78,5	24.722	38,0	2.905
Total	240.020	100,0	135.600	100,0	56,5	64.684	100,0	2.096
1989 Agricultura .	46.208	17,4	22.226	14,8	48,1	16.141	29,2	1.377
Industria....	52.322	19,7	17.678	11,8	33,8	5.091	9,2	3.472
Construcción	56.216	21,1	25.466	17,0	45,3	8.398	15,2	3.032
Servicios ...	110.855	41,7	84.277	56,3	76,0	25.609	46,3	3.291
Total	265.601	100,0	149.647	100,0	56,3	55.239	100,0	2.709

FUENTE: BBV: Renta nacional de España y su distribución provincial. Años 1983, 1985, 1987 y 1989.

CUADRO 4

EVOLUCIÓN DE LA PARTICIPACIÓN DE LOS DISTINTOS SECTORES EN CASTILLA-LEÓN

	Producción Bruta VAB c.f. (millones de Pts.)	% sobre el Total	Número de empleos	% sobre el Total
1983 Agricultura ..	187.255	13,7	226.400	27,7
Industria.....	378.109	27,7	169.466	20,8
Construcción.	95.884	7,1	66.025	8,1
Servicios	702.329	51,5	354.786	43,4
Total	1.363.577	100,0	816.677	100,0
1985 Agricultura ..	211.327	12,6	216.345	26,9
Industria.....	457.342	27,2	163.559	20,6
Construcción.	106.926	6,4	59.160	7,3
Servicios	905.538	53,8	363.531	45,2
Total	1.681.133	100,0	804.595	100,0
1987 Agricultura ..	261.974	12,0	207.621	25,0
Industria.....	595.764	27,3	168.936	20,2
Construcción.	176.643	8,1	72.713	8,7
Servicios	1.149.328	52,6	385.439	46,1
Total	2.183.709	100,0	834.709	100,0
1989 Agricultura ..	309.215	11,0	191.317	23,0
Industria.....	788.843	29,0	166.529	20,0
Construcción.	263.891	10,0	79.703	9,0
Servicios	1.378.678	50,0	402.286	48,0
Total	2.740.627	100,0	839.835	100,0

FUENTE: BBV: Renta nacional de España y su distribución provincial. Años 1983, 1985, 1987 y 1989.

© Institución Gran Duque de Alba

CUADRO 5

EVOLUCIÓN DE LA PARTICIPACIÓN DE LOS DISTINTOS SECTORES A NIVEL NACIONAL

		Producción Bruta VAB c.f. (millones de Pts.)	% sobre el Total	Número de empleos	% sobre el Total
1983	Agricultura.....	1.447.029	6,5	2.003.382	16,9
	Industria.....	6.176.817	27,6	2.905.935	24,4
	Construcción...	1.387.625	6,2	958.430	8,1
	Servicios.....	13.357.275	59,7	6.015.396	50,6
	Total	22.363.577	100,0	11.883.143	100,0
1985	Agricultura.....	1.784.099	6,4	1.948.738	16,4
	Industria.....	7.355.981	26,4	2.808.298	24,0
	Construcción...	1.558.858	5,6	864.503	7,3
	Servicios.....	17.160.717	61,6	6.224.935	52,3
	Total	27.859.655	100,0	11.846.474	100,0
1987	Agricultura.....	1.991.706	5,5	1.841.553	14,7
	Industria.....	9.557.622	26,3	2.896.685	23,2
	Construcción...	2.412.638	6,7	1.027.495	8,3
	Servicios.....	22.317.530	61,5	6.724.150	53,8
	Total	36.279.496	100,0	12.489.883	100,0
1989	Agricultura.....	2.467.519	5,3	1.725.326	13,0
	Industria.....	12.122.824	26,2	2.941.707	22,3
	Construcción...	3.690.778	8,0	1.198.232	9,1
	Servicios.....	27.986.165	60,5	7.340.687	55,6
	Total	46.267.286	100,0	13.205.952	100,0

FUENTE: BBV: Renta nacional de España y su distribución provincial. Años 1983, 1985, 1987 y 1989.

IEA - Institución Gran Duque de Alba

agricultura en el VAB cf era el 13,7 por 100 en 1983 y el 11 por 100 en 1989 (cuadro 4). Para España, los porcentajes son del 6,5 por 100 y 5,3 por 100 sobre el valor total para 1983 y 1989 respectivamente (cuadro 5). Las conclusiones que se extraen son las siguientes:

– Ávila parte de una situación en la que el peso de la agricultura es significativamente mayor que el español y que el de Castilla y León.

– A finales de la década, aunque la importancia de este sector disminuye, continúa superando a la media de su comunidad y a la media nacional.

– No obstante, la reducción en la aportación a la producción –VAB cf– es más rápida en Ávila que en España o que en Castilla y León; Ávila pierde 5,1 puntos porcentuales mientras que Castilla y León y España pierden un 2,7 y un 1,2 respectivamente.

Por lo que se refiere al tamaño, la información sobre la dimensión y número de las explotaciones agrarias se recoge en el cuadro 6. Según el Censo de 1989, la práctica totalidad son explotaciones con tierras, cerca

CUADRO 6

EVOLUCIÓN DEL NÚMERO Y SUPERFICIE DE EXPLOTACIONES Y PARCELAS

	1982		1989	
	Explotaciones	%	Explotaciones	%
Todas las explotaciones..	40.291	100,0	37.106	100,0
Explotación sin tierras ...	1.061	2,6	784	2,1
Explotación con tierras...	39.230	97,4	36.321	97,9
Menores de 1 Ha.....	6.542	16,2	7.238	19,9
Entre 1 y 5 Ha.....	15.829	39,4	14.460	39,8
Mayores de 5 Ha.....	16.859	41,8	14.615	40,2

	1982	1989
Número de parcelas	389.910	346.286
Menores de 1 Ha.	15.907	19.676
De 1 a 5 Ha.....	92.024	82.525
Mayores de 1 Ha.	281.979	244.085
Promedio de parcelas por explotación	9,9	9,3

FUENTE: INE; Censo Agrario de 1982 y 1989.

CUADRO 7

EVOLUCION DEL REGIMEN DE TENENCIA DE LAS EXPLOTACIONES EN LA PROVINCIA

	1982	1989
Propiedad	620.307	572.979
Arrendamiento	104.934	114.576
Aparcería	4.627	6.390
Otros regímenes	27.769	25.307
Total censadas	757.636	719.252

FUENTE: INE; Censo Agrario de 1982 y 1989.

del 60 por 100 tienen menos de 5 hectáreas –aproximadamente el 20 por 100 corresponden a menores de una hectárea y el 40 por 100 restante tienen de una a cinco hectáreas de superficie–. Por otro lado, en relación con el censo agrario anterior, salvo el descenso en 3.186 explotaciones, no parece haberse producido cambios sustanciales en la década; incluso crece el número de explotaciones menores de una hectárea.

El número de parcelas tampoco presenta grandes cambios en el período (cuadro 6); su número cae en 43.234 parcelas y crecen las de superficie menor de una hectárea.

A tenor de los datos censales, las explotaciones agrarias de la provincia se caracterizan por su escaso tamaño y su elevado número de parcelas por explotación.

Finalmente, en cuanto a la tenencia, predomina el régimen de propiedad, aproximadamente el 80 por 100 de las hectáreas censadas lo están en propiedad. El arrendamiento en 1989 supone un 15,9 por 100 del total de hectáreas censadas. Desde 1982 han disminuido las hectáreas en propiedad y aumentado ligeramente las sometidas a arrendamientos. Seguramente que el porcentaje de arrendamientos es muy superior, pero la falta de contratos reglados provoca el que gran parte de las parcelas no explotadas por los propietarios figuren en las estadísticas como si lo fueran. Tal vez una legislación más realista de arrendamientos tanto rústicos como urbanos solventará en parte estos problemas. Antes de pasar a estudiar pormenorizadamente el sector agrario, podemos adelantar que la agricultura de Ávila posee una importancia relativamente mayor que la media de su comunidad y que la media nacional, tanto en la aportación a la producción total como en el número de personas ocupadas. Sin embargo, en los

últimos años ha visto disminuir su peso tanto en la producción como en la ocupación. Su estructura productiva se caracteriza por un reducido tamaño de las explotaciones y una excesiva parcelación; además, la propiedad es el régimen de tenencia predominante. Al contrario de lo sucedido con su población y su producción en términos relativos, la estructura agraria en esta década no han variado sustancialmente.

Como comentario general a este apartado cabría recordar, aunque lo iremos repitiendo a lo largo del trabajo, al menos dos cuestiones; la primera que no es un signo de decadencia de un país o de una región la disminución de la participación del sector agrario en la economía, sino que este fenómeno suele ir acompañado de una mejora en el nivel de vida general, y esto ha ocurrido también en Ávila; en segundo lugar que tanto los campesinos como las autoridades abulenses deben de hacerse a la idea de que la competencia irá sustituyendo progresivamente a la protección y a la intervención y a medida que esto ocurra un número muy considerable de explotaciones serán expulsadas del mercado, y a cambio tendremos un sector agrario mucho más rentable y eficiente, al tiempo que un aprovechamiento más racional de los recursos permitirá ayuda a quienes realmente lo necesiten.

En el apartado siguiente veremos que la disminución de las superficies cultivadas y aumento de los pastizales, es absolutamente coherente con las reflexiones anteriores.

II. EVOLUCIÓN DEL APROVECHAMIENTO DEL ESPACIO AGRARIO

El cuadro 8 y el gráfico 1 recogen la distribución general de la tierra en la provincia de Ávila, así como los distintos aprovechamientos a lo largo del período comprendido entre 1983 y 1992. Esta información está extraída de los Anuarios de Estadística Agraria que elabora el Ministerio de Agricultura, Pesca y Alimentación, a excepción de los dos últimos años, que procede de las estadísticas del Ministerio aún no compiladas en los Anuarios.

A la luz de los datos, se pueden adelantar algunas tendencias: el número de hectáreas dedicadas al cultivo, como cabía esperar, han disminuido paulatinamente en el transcurso de los diez años; se ha pasado de una situación en donde las tierras de cultivo superaban a la superficie de prados, pastizales y terreno forestal, a otra en la que estas últimas no sólo han alcanzado a las primeras, sino que se ha abierto una considerable diferencia en el número de hectáreas dedicadas a esos diferentes usos. Por

CUADRO 8

DISTRIBUCIÓN GENERAL DE LA TIERRA. ANÁLISIS DE SUPERFICIE POR APROVECHAMIENTOS

(Miles de Hectáreas)

	1983	1984	1985	1986	1987	1988	1989	1990	1991*	1992*
Tierras de cultivo	240,2	224,4	221,8	222,2	219,414	213,414	207,528	204,664	199,158	201,187
- Secano	204,1	188,3	189,0	188,8	188,490	186,871	182,912	181,631	175,161	178,312
- Regadío	36,1	36,1	32,8	33,4	31,354	26,543	24,616	23,033	23,997	22,875
Cultivos herbáceos.....	155,5	148,4	147,5	151,5	153,196	142,301	146,569	151,051	155,770	162,802
- Secano	122,4	115,1	117,3	120,5	123,605	116.853	123,069	129,150	132,863	142,420
- Regadío	33,1	33,3	30,2	31,0	29,591	25,448	23,500	21,895	22,907	21,382
Barb. y otras tierras no ocup.	66,9	58,9	58,1	54,9	52,537	59,548	49,496	42,576	32,371	27,364
- Secano	66,8	58,9	58,1	54,9	52,537	59,548	49,496	42,576	32,371	26,955
- Regadío	0,1	-	-	-	-	0,000	-	-	-	0,400
Cultivos leñosos.....	17,8	17,1	16,2	15,8	14,111	11,565	11,463	11,037	11,017	11,021
- Secano	14,9	14,3	13,6	13,4	12,348	10,470	10,347	9,899	9,927	9,937
- Regadío	2,9	2,8	2,6	2,4	1,763	1,095	1,116	1,138	1,090	1,084
Prados y pastizales	230,2	245,1	257,7	255,0	256,030	262,296	267,595	268,552	229,242	243,537
Prados naturales	85,3	88,3	87,2	88,3	89,081	91,262	92,160	93,682	71,696	80,658
- Secano	54,1	56,8	56,5	57,5	57,494	60,630	61,137	62,040	47,953	53,047
- Regadío	31,2	31,5	30,7	30,8	31,587	30,632	31,023	31,642	23,743	27,611
Pastizales	144,9	156,8	170,5	166,7	166,949	171,034	175,435	174,870	157,546	162,879
Terreno forestal.....	229,9	230,5	229,4	226,7	228,237	227,672	228,308	229,126	259,217	247,887
Monte maderable.....	76,2	89,3	87,9	78,5	78,994	78,382	78,622	79,634	95,347	88,152
Monte abierto	75,0	55,2	57,7	70,8	71,785	72,122	72,442	73,260	55,174	72,004
Monte leñoso.....	78,7	86,0	83,8	77,4	77,458	77,168	77,244	76,223	108,696	87,731
A. cult. herb. o b. mont.	0,2	0,6	-	-	0,000	0,000	-	-	-	0,020
Otras superficies.....	104,3	104,6	95,7	100,7	100,684	101,413	101,364	102,453	117,178	112,182
Erial o pastos.....	53,4	53,4	47,2	51,9	51,688	52,524	52,608	53,825	84,488	70,781
Terreno improductivo...	25,8	25,9	23,6	23,6	23,465	23,452	23,428	23,934	13,995	20,420
Superf. no agrícola	16,4	16,5	16,2	16,4	16,678	16,678	16,590	16,382	13,432	14,593
Ríos y lagos	8,7	8,8	8,7	8,8	8,853	8,759	8,738	8,312	5,263	5,827
Superficie productiva...	753,7	753,4	756,1	755,995	755,799	755,906	756,039	756,167	772,105	763,954
Total suerf. geográfico .	804,6	804,6	804,6	804,6	804,795	804,795	804,795	804,795	804,795	804,794

FUENTE: MAPA. Anuario de Estadística Agraria.

* Los datos del 91 y 92 están extraídos de las estadísticas del MAPA que no han sido recogidas aún por los Anuarios.

todo ello, la superficie total productiva se ha mantenido prácticamente constante; en buena parte debido a que las tierras de cultivo se han convertido en terrenos dedicados a otros aprovechamientos.

También se puede observar súbitas variaciones en los dos últimos años del estudio. Este es el caso de la superficie forestal y de eriales a pastos. Tanto la disminución de las tierras cultivadas como las modificaciones de las superficies en los dos últimos años pueden ser explicadas por la política mantenida de dejar de cultivar tierras marginales. Tales efectos ya se habían hecho patentes en la década anterior, no obstante, la sequía de estos dos últimos años y la orientación de la Política Agraria Común, ha incentivado el cambio en el mapa de aprovechamientos de la provincia.

GRÁFICO 1

EVOLUCIÓN DE LA DISTRIBUCIÓN GENERAL DE LA TIERRA

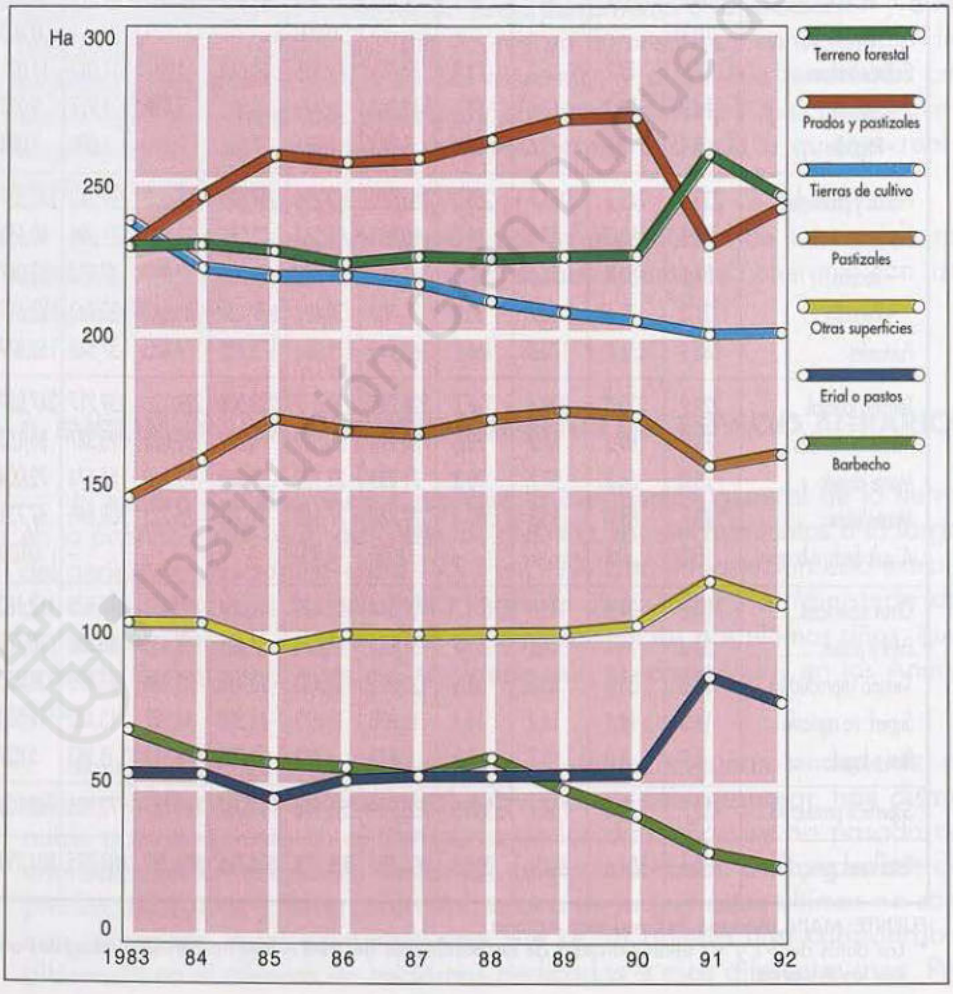

Institución Fernando el Católico

Con respecto a las áreas dedicadas al cultivo de secano y de regadío, se observa una tendencia a la baja de las tierras regadas. En cifras absolutas, en 1983 el número de hectáreas de regadío cultivadas era aproximadamente 36.100, mientras que para el año 1992, el número desciende a 22.875 hectáreas. El porcentaje sobre tierras cultivadas en 1983 era de un 15 por 100 y un 11,3 por 100 para el año 1992. Que en términos porcentuales esta diferencia no sea tan acusada, obedece, como antes se ha dicho, al descenso en términos absolutos del terreno cultivado. Con todo, la disminución de las tierras regadas es difícilmente justificable por la política de abandono. Esta política es aplicada a tierras con escasos rendimientos por hectárea y, por tanto, parece ser destinada a tierras de secano. Habría que buscar razones de fondo, como la crisis del subsector agrícola abulense que explicaran el porqué tierras con mayores rendimientos, como lo son las tierras de regadío, son de hecho abandonadas. Tal vez el mayor coste del regadío no queda compensado por los mayores rendimientos.

La superficie dedicada a terreno forestal ha mantenido una evolución constante a excepción de los dos últimos años, cuando experimenta un ligero aumento. Es de esperar, que en el futuro el número de hectáreas vaya en aumento. A ello contribuirán las nuevas disposiciones en materia de «forestación de tierras de labor», que forman parte de las medidas de acompañamiento de la reforma de la PAC de 1992 (1).

Por último, y por su futura repercusión en el aprovechamiento agrario, es necesario destacar la importancia de la construcción de la presa del Castro de Las Cogotas. El plan de riegos que incorpora el proyecto puede hacer cambiar, por lo menos en una amplia zona de la provincia, la tendencia descendente del número de hectáreas de regadío.

Hasta ahora, la puesta en riego de extensas superficies de la comarca de Arévalo-Madrigal que han venido efectuando los propietarios de las tierras durante los veinticinco últimos años había provocado una sobre-explotación de los acuíferos. Con la presa de Las Cogotas en el río Adaja se abre ahora la posibilidad de disponer de recursos hidráulicos, que permitirán tanto satisfacer la demanda para nuevos regadíos como mejorar los existentes, además de paliar la sobreexplotación del acuífero.

La superficie total afectada asciende aproximadamente a unas 24.000 hectáreas que radican en los términos municipales de Pajares de Adaja,

---

(1) Comisión de las Comunidades Europeas; *La situación de la agricultura en la Comunidad.* Informe 1992. Luxemburgo 1993.

Adanero, Gutierre Muñoz, Orbita, Espinosa de los Caballeros, Arévalo, Aldeaseca, Villanueva del Aceral, Langa, Nava de Arévalo, Tiñosillos, El Bohodón, San Pascual y Villanueva de Gómez, de la provincia de Ávila. Según los estudios efectuados por la Confederación Hidrográfica del Duero se estima garantizado el regadío en unas 7.000 hectáreas. La superficie regable se ha recortado en 1.000 hectáreas con respecto al proyecto inicial, debido a que la presa de Las Cogotas servirá también para mantener una reserva de agua para núcleos urbanos interesados en el abastecimiento, como Arévalo o Medina del Campo.

La construcción del canal principal, encomendada al Ministerio de Obras Públicas y Transportes y a la Confederación Hidrográfica del Duero, supondrá una inversión aproximada de 3.000 millones de pesetas. Los canales secundarios, cuya construcción compete a la Junta de Castilla y León, podrían costar algo más de 7.000 millones de pesetas.

En lo que se refiere a las características técnicas de la presa, es de tipo bóveda, con una altura sobre cimientos de 66,5 metros, una capacidad de embalse de 58,6 hectómetros cúbicos y una superficie inundada de 400 hectáreas.

Terminada la obra, se estima que la presa proporciona seis puestos de trabajo fijos, aunque el mantenimiento de los canales supondrá más empleos con seguridad.

A pesar de que la transformación de la zona consistirá fundamentalmente en la creación y mejora de las tierras de regadío, dentro del Plan Indicativo de Usos (PIDU) y aunque quede fuera de fines puramente agrarios, se contempla el uso de la presa como centro de producción de energía eléctrica. Además, una vez finalizada la presa, el embalse de Las Cogotas se comunicará con el de Fuentes Claras, de tal modo que este último podrá tener un cauce regulado de aguas limpias; por ello dentro del PIDU se recoge la posibilidad de que el agua de Fuentes Claras pueda servir para el abastecimiento de Ávila y se cree una zona aprovechable para fines turísticos.

Sin embargo, la puesta en funcionamiento de la presa y por tanto el uso de su caudal para riego, no se prevé que suceda antes del año 2000. Por todo ello, es pervisible que pasados estos años la provincia de Ávila podrá cambiar el uso de su suelo hacia cultivos de regadío, al menos en la zona arriba mencionada. En este sentido es preciso preguntarse si esta obra servirá realmente para la mejora del agricultor; es decir, si al agricultor le compensará cambiar sus cultivos tradicionales de secano por cultivos de regadío, más aún cuando en los últimos años éstos han tendido a

disminuir. Todo dependerá de la evolución que experimenten tanto los precios como las ayudas asociadas al cultivo de estos productos y, en consecuencia, dependerá de las pautas seguidas por la Política Agraria Común quien, en última instancia, marca esta evolución. Lo que sí está claro es que, tras la incertidumbre que ha traído la Reforma de la PAC, el año 2000 está demasiado lejos para pronosticar si entonces le será rentable al agricultor cultivar productos de regadío; de no ser así el fin principal de la construcción de la presa no se cumpliría y podría resultar un gasto inútil construir un embalse únicamente para su uso hidroeléctrico o recreativo.

III. EVOLUCIÓN DE LAS SUPERFICIES DEDICADAS A DIFERENTES CULTIVOS: PRODUCCIÓN Y RENDIMIENTOS

El cuadro 9 muestra los valores medios de la superficie ocupada por diferentes aprovechamientos en el transcurso de nueve años (1983-1991), e incorpora los porcentajes de estos valores medios con respecto a la superficie total y superficie agraria productiva. La clasificación incluye asimismo, una división por cultivos.

En conjunto, se observa que las tierras de cultivo representan un 26,9 por 100 de la superficie total y un 28,9 por 100 de la superficie útil. Los mayores porcentajes, sin embargo, corresponden a los prados y pastizales con aproximadamente un tercio de la superficie agraria productiva, seguido de terreno forestal que, con 232.100 hectáreas de superficie, representa un 30,6 por 100 de la superficie útil. Según adelantábamos, tales cifras tienen su explicación en el cambio producido en el uso de la tierra durante esta década; las tierras de cultivo se han transformado bien en pastos, lo que ha permitido un mayor crecimiento del subsector ganadero, o bien en terreno forestal.

En la división por cultivos, y dentro de los cultivos herbáceos, el mayor porcentaje corresponde a los cereales seguido del barbecho y otras tierras no ocupadas. El resto de los cultivos, tanto en cifras absolutas como relativas, tiene una aportación mínima a excepción de los cultivos industriales. En lo referente a cultivos leñosos, en donde se incluyen las frutas, el viñedo y el olivar, las cifras son poco significativas. Además, se ha de resaltar una clara disminución del número de hectáreas dedicadas a estos últimos cultivos a lo largo de la década.

Seguidamente, se analizarán más detalladamente cada uno de los cultivos.

CUADRO 9

DISTRIBUCIÓN DE LA SUPERFICIE GEOGRÁFICA Y DE LA SUPERFICIE AGRARIA PRODUCTIVA

(Valores medios de los años 1983-1991)

	Miles de Hectáreas	% sobre superficie geográfica	% sobre superficie productiva
Tierras de cultivo	216,95	26,9	28,6
• Cereales	127,42	15,8	16,8
• Leguminosas	3,14	0,3	0,4
• Cultivos industriales	21,32	2,6	2,8
• Patatas	3,48	0,4	0,4
• Cultivos forrajeros	6,57	0,8	0,8
• Hortalizas	1,66	0,2	0,2
• Barbecho y otras tierras no ocup.	52,77	6,5	6,9
• Cultivos leñosos	13,98	1,7	1,8
Prados y pastizales	252,37	31,3	33,2
• Prados	87,40	10,8	11,5
• Pastizales	164,94	20,4	21,7
Terreno forestal	232,10	28,8	30,6
Erial a pastos	55,64	6,9	7,3
Superficie agraria productiva	758,06	94,2	100,0
Otras superficies	46,60	5,7	6,1
Superficie geográfica	804,66	100,0	

FUENTE: Elaboración propia sobre datos suministrados por los Anuarios de Estadística Agraria.

1. Cereales

En el cuadro 10 y en el gráfico 2 correspondiente se recogen la evolución de las superficies dedicadas al cultivo de cereales de invierno y primavera (trigo, cebada, avena, centeno y maíz), así como los rendimientos obtenidos y la producción. La superficie de cereales tomada en su conjunto, ha experimentado un ligero ascenso, ha pasado de 110.931 hectáreas cultivadas a 126.302, lo que representa un incremento del 13,8 por 100 de 1983 a 1991. Este aumento, sin embargo, se ha producido en mayor medi-

CUADRO 10

EVOLUCIÓN DE LAS SUPERFICIES DEDICADAS AL CULTIVO DE CEREALES GRANO. RENDIMIENTOS Y PRODUCCIÓN

	1983	1984	1985	1986	1987	1988	1989	1990	1991*
Superficie total (Ha)....	110.931	105200	104.769	110.950	113.375	111.800	117.667	119.830	126.302
• Secano (Ha).....	101.867	95.850	98.101	101.980	104.500	103.020	108,680	111.450	116.085
• Regadío (Ha).....	9.064	9.350	6.757	8.970	8.875	8.780	8.987	8.380	10.217
a) Trigo (Ha)	40.541	30.000	30.000	26.000	26.000	25.520	22.500	19.000	16.063
• Secano (Ha).....	38.555	28.000	28.500	24.500	24.500	24.020	21.600	18.200	15.698
• Regadío (Ha).....	1.986	2.000	1.500	1.500	1.500	1.500	900	800	365
Producción (Tm)	60.706	45.040	57.225	30.547	56.850	78.589	46.350	33.340	21.210
Rendimiento en grano:									
• Secano (Kg/Ha)	1.420	1.430	1.850	1.117	2.100	3.055	2.000	1.700	1.300
• Regadío (Kg/Ha)	3.000	2.500	3.000	2.120	3.600	3.478	3.500	3.000	2.200
Trigo duro:									
• Superficie (Ha)	320	274	100	-	-	-	-	-	-
• Producción (Tm)	544	466	190	-	-	-	-	-	-
Trigo semiduro y blando:									
• Superficie (Ha)	40.221	29.726	29.900	26.000	26.000	25.520	22.500	19.000	16.063
• Producción (Tm)	60.162	44.574	57.035	30.546	56.850	78.589	46.350	33.420	21.210
b) Cebada (Ha).....	60.101	65.000	65.500	74.000	79.000	79.000	88.000	93.500	102.952
• Secano (Ha).....	53.458	58.000	60.500	66.880	72.000	72.000	80.000	86.000	93.203
• Regadío (Ha).....	6.643	7.000	5.000	7.120	7.000	7.000	8.000	7.500	9.749
Producción (Tm)	120.017	162.540	162.700	109.146	198.000	255.702	172.000	175.075	138.926
Rendimiento en grano:									
• Secano (Kg/Ha)	1.835	2.380	2.400	1.400	2.400	3.143	1.800	1.700	1.250
• Regadío (Kg/Ha)	3.300	3.500	3.500	2.179	3.600	4.197	3.500	3.850	2.300
Cebada cab. (seis car.):									
• Superficie total (Ha)..	55.101	58.700	59.430	66.000	72.000	71.000	80.000	86.000	93.203
• Producción (Tm)	105.717	137.340	143.952	92.400	174.000	224.164	145.700	148.000	116.504
Cebada cerve. (dos car.):									
• Superficie (Ha)	5.000	6.300	6.070	8.000	7.000	8.000	8.000	7.500	9.749
• Producción (Tm)	14.300	25.200	18.748	16.746	24.000	31.539	26.300	27.075	22.422

Instituto del Gran Duque de Alba

Cuadro 10 (cont.)

	1983	1984	1985	1986	1987	1988	1989	1990	1991*
c) **Avena (Ha)**	2.062	1.000	900	600	1.000	500	700	700	884
• Secano (Ha).....	2.055	950	900	600	1.000	500	700	700	884
• Regadío (Ha).....	7	50	-	-	-	-	-	-	-
Producción (Tm)	2.233	1.506	1.350	450	1.200	980	840	980	751
Rendimiento en grano:									
• Secano (Kg/Ha).....	1.080	1.480	1.500	750	1.200	1.959	1.200	1.400	850
• Regadío (Kg/Ha)	2.000	2.000	-	-	-	-	-	-	-
d) **Centeno (Ha)**	7.827	9.000	8.100	10.000	7.000	6.500	6.300	6.300	6.268
• Secano (Ha).....	7.799	8.900	8.100	10.000	7.000	6.500	6.300	6.300	6.268
• Regadío (Ha).....	28	100	-	-	-	-	-	-	-
Producción (Tm)	8.643	13.372	10.935	8.500	5.600	11.923	5.670	7.560	5.010
Rendimiento en grano:									
• Secano (Kg/Ha).....	1.100	1.480	1.350	850	800	1.834	900	1.200	800
• Regadío (Kg/Ha)	2.300	2.000	-	-	-	-	-	-	-
e) **Maíz (Ha)**.....	400	200	269	350	375	280	87	80	103
• Secano (Ha).....	-	-	12	-	-	-	-	-	-
• Regadío (Ha).....	400	200	257	350	375	280	87	80	103
Producción (Tm)	2.600	1.300	1.695	2.450	2.438	1.821	696	680	824
Rendimiento en grano:									
• Secano (Kg/Ha).....	-	-	2.000	-	-	-	-	-	-
• Regadío (Kg/Ha)	6.500	6.500	6.500	7.000	6.500	6.504	8.000	8.500	8.000
Maíz híbrido:									
• Superficie (Ha)	400	200	269	350	375	280	87	80	103
• Producción (Tm)	2.600	1.300	1.694	2.450	2.437	1.821	696	680	824
Otro maíz:									
• Superficie (Ha)	-	-	-	-	-	-	-	-	-
• Producción (Tm)	-	-	-	-	-	-	-	-	-
f) **Sorgo (Ha)**.....	-	-	-	-	-	-	-	-	-
• Secano (Ha).....	-	-	-	-	-	-	-	-	-
• Regadío (Ha).....	-	-	-	-	-	-	-	-	-
Producción (Tm)	-	-	-	-	-	-	-	-	-
• Secano (Kg/Ha).....	-	-	-	-	-	-	-	-	-
• Regadío (Kg/Ha)	-	-	-	-	-	-	-	-	-
Otros cereales (Ha)	-	-	-	-	-	-	-	250	-

FUENTE: Elaboración propia sobre datos suministrados por los Anuarios de Estadística Agraria.
* Los datos del 91 están extraídos de las estadísticas del MAPA que no han sido recogidas aún por los Anuarios.

Fondo Institución Gral. Duque de Alba

GRÁFICO 2

EVOLUCIÓN DE LA SUPERFICIE DE CEREALES

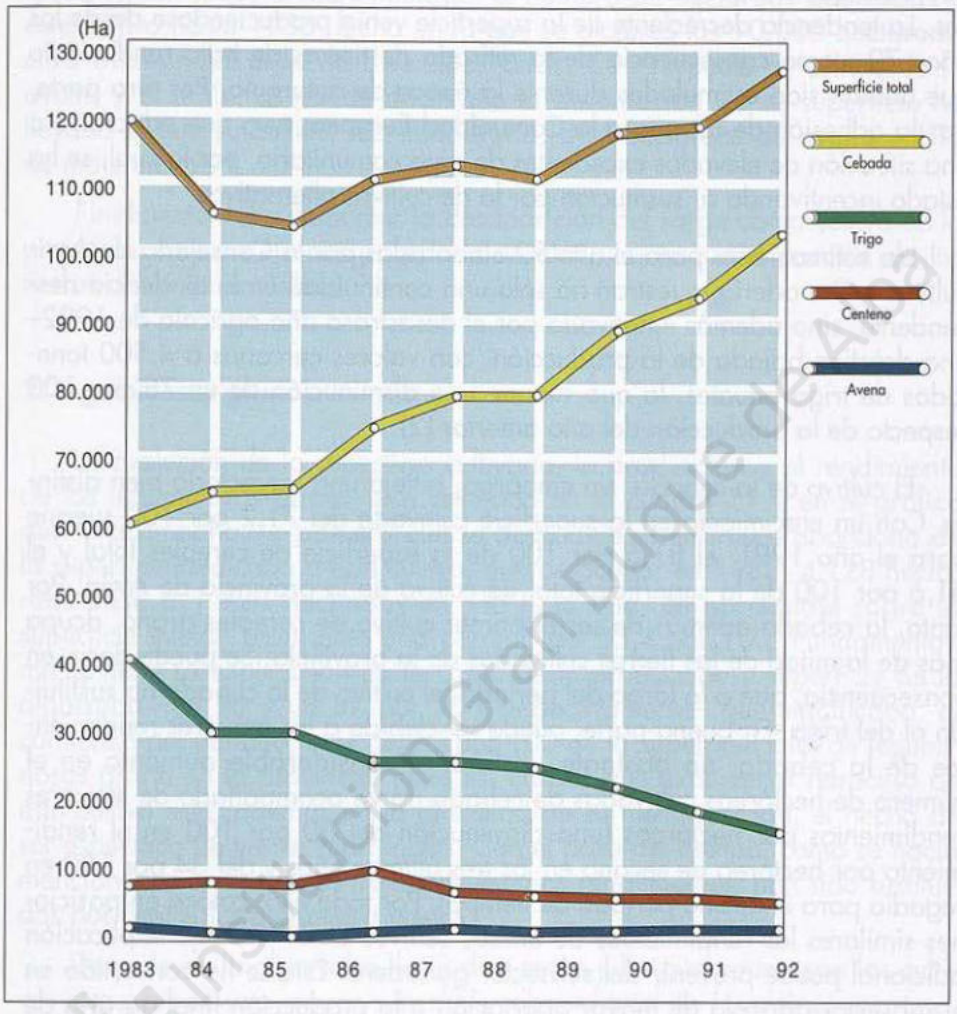

da en los dos últimos años, ya que durante el resto del período mantuvo leves oscilaciones. La superficie total de secano ha experimentado cierto crecimiento –13,9 por 100– como también lo ha hecho la superficie regada, aunque en un menor porcentaje –12,7 por 100–. Prácticamente la tendencia a la alza de estas cifras es debida al gran crecimiento en el cultivo de la cebada, que ha compensado la bajada de la superficie dedicada a otros cultivos.

Con respecto al trigo, es el cultivo en donde se aprecia más claramente el descenso tanto en terreno cultivado como en producción, con decremen-

Institución Gran Duque de Alba

tos del 60 por 100 y 65 por 100 respectivamente durante el período. Hay que destacar asimismo, el abandono de la producción de trigo duro a partir de 1986 que aunque con una mínima superficie, se cultivaba hasta entonces. La tendencia decreciente de la superficie venía produciéndose desde los años 70, como consecuencia de la retirada de tierras de bajo rendimiento que habían sido estimuladas durante la época de autarquía. Por otra parte, tras la adhesión de España a la Comunidad Europea, tuvo que adaptarse a una situación de elevados excedentes de trigo comunitario, por lo cual, se ha estado incentivando su sustitución por la de cultivos alternativos.

Las estimaciones para el año 92 elaboradas por la Consejería de Agricultura y Ganadería muestran no sólo una continuidad en la tendencia descendente, sino además –motivado por el desastroso año agrícola de 1992– una drástica bajada de la producción, con valores cercanos a 4.500 toneladas de trigo anuales, lo que supone una disminución de un 78 por 100 respecto de la producción del año anterior (2).

El cultivo de la cebada, sin embargo, refleja una trayectoria bien distinta. Con un crecimiento en la superficie cultivada del 71,2 por 100 supone para el año 1991, el 81,5 por 100 de la superficie de cereales total y el 51,6 por 100 de la superficie total de cultivo de la provincia de Ávila. Por tanto, la cebada además de ser el primer cultivo de cereales grano, ocupa más de la mitad de las tierras cultivadas de la provincia. Se puede decir, en consecuencia, que a lo largo del período, el cultivo de la cebada ha sustituido al del trigo. En buena parte, puede ser debido a los mayores rendimientos de la cebada, no obstante, al final el considerable aumento en el número de hectáreas cultivadas de cebada no va acompañado de mayores rendimientos por hectáreas (una disminución del 30 por 100 en el rendimiento por hectárea de secano en los tres últimos años y del 34 por 100 en regadío para el mismo período de tiempo). Por todo ello, coloca en posiciones similares los rendimientos de ambos cultivos en 1991. Una explicación adicional puede provenir del subsector ganadero. Éste se ha convertido en el subsector agrícola de mayor aportación a la producción final agraria de la provincia. La producción de cebada en este sentido, habría servido para autoabastecer de pienso a la producción ganadera.

El resto de los cultivos, que aparecen en el cuadro 10, han experimentado un retroceso en el transcurso de estos diez años. El centeno es el úni-

---

(2) Junta de Castilla y León. Consejería de Economía y Hacienda. Servicios Estadísticos. *Coyuntura Económica de Castilla y León.* Primer trimestre del 93.

co que continúa con una superficie digna de mención, no obstante al igual que el cultivo del trigo, registró una caída a lo largo del período. Es destacable, con todo, el incremento en el número de hectáreas dedicadas a este cultivo hasta 1986, fecha en la que se alcanzó las 10.000 hectáreas, cifra ésta similar a la de diez años atrás. Con respecto al cultivo de la avena y el maíz, se puede decir que la disminución de su superficie ha llevado a que su cultivo sea minoritario; 884 hectáreas de avena y 103 de maíz en 1991.

Finalmente, falta comentar la desaparición del sorgo como cultivo en la provincia, que en épocas pasadas ocupaba una pequeña porción de las tierras del Valle del Tiétar.

2. Leguminosas grano

La evolución de la superficie cultivada, la producción y el rendimiento de las leguminosas grano, está reflejado en el cuadro 11 y en el gráfico que lo acompaña. Lo primero que se desprende es el brusco abandono de la superficie dedicada a este cultivo, que de ocupar en 1983, 4.128 hectáreas pasó a 1.920 hectáreas en 1991, lo que, en porcentaje sobre la superficie inicial, representa una pérdida del 53,4 por 100. Fundamentalmente tiene su explicación en la caída de la producción y superficie de la algarroba –un 90 y un 87 por 100 respectivamente– que significaba, al comienzo del período, más del 60 por 100 de la superficie total de leguminosas grano en la provincia. Entre las causas que explican el retroceso de este cultivo está, además de la dificultad de su mecanización, el hecho de ser específico de tierras marginales. Con el paso del tiempo, como se hacía mención más arriba, estas tierras de escasos rendimientos, han sido sustituidas por pastizales o eriales a pastos.

Después de la algarroba, las judías secas y los garbanzos son los cultivos que ocupan una mayor superficie sobre el total de leguminosas grano. Sin embargo, sus cultivos han corrido suertes distintas.

La superficie cultivada de judías secas se mantuvo por lo general en torno a las 700 hectáreas; aunque alcanzó su mayor extensión en 1985 posteriormente disminuyó su cultivo hasta valores cercanos a los del comienzo del período. No obstante, a pesar del descenso del número de hectáreas cultivadas, la producción fue aumentando hasta finalizar la década, por lo que el rendimiento medio por hectárea registró un crecimiento continuado. Por lo que respecta al cultivo de garbanzos, ha pasado de ocupar 700 hectáreas a 161. Esto supone un retroceso importante cercano al 80 por 100. La diferente evolución de estos dos cultivos, que

CUADRO 11

EVOLUCIÓN DE LAS SUPERFICIES DEDICADAS AL CULTIVO DE LEGUMINOSAS GRANO

	1983	1984	1985	1986	1987	1988	1989	1990	1991
Superficie total (Ha)....	4.128	3.950	4.179	4.204	3.983	2.581	1.890	1.983	1.920
• Secano (Ha).....	3.370	3.229	3.037	3.279	3.021	1.758	1.086	1.227	1.242
• Regadío (Ha).....	758	721	1.142	925	962	831	804	756	678
a) Judías secas (Ha)....	750	650	1.108	902	910	780	800	750	678
• Secano (Ha).....	–	–	5	24	–	–	–	–	–
• Regadío (Ha).....	75	650	1.103	878	910	780	800	750	768
Rendimiento en grano:									
• Secano (Kg/Ha).....	–	–	400	350	–	–	–	–	–
• Regadío (Kg/Ha).....	800	800	850	800	900	1.150	1.500	1.367	1.360
• Producción (Tm).....	600	520	950	710	819	897	1.200	1.025	922
b) Habas secas (Ha)...	14	49	14	15	9	8	4	6	–
• Secano (Ha).....	8	8	7	6	5	–	–	–	–
• Regadío (Ha).....	6	41	7	9	4	–	4	6	–
Rendimiento en grano:									
• Secano (Kg/Ha).....	800	800	800	650	800	850	–	–	–
• Regadío (Kg/Ha).....	1.500	1.500	1.500	1.000	1.500	1.500	1.500	1.667	–
• Producción (Tm).....	15	68	17	13	10	9	6	19	–
c) Lentejas (Ha).....	–	5	–	–	–	–	2	3	12
• Rendimiento (Kg/Ha).	–	8	–	–	–	–	1.000	667	800
• Producción (Tm).....	–	4	–	–	–	–	2	2	10
d) Garbanzos (Ha).....	700	787	885	915	869	512	75	130	161
• Secano (Ha).....	700	750	854	879	823	474	75	130	161
• Regadío (Ha).....	–	28	31	36	46	38	–	–	–
Rendimiento en grano:									
• Secano (Kg/Ha).....	800	750	700	560	750	850	853	846	800
• Regadío (Kg/Ha).....	–	1.500	1.500	1.400	1.500	1.500	–	–	–
• Producción (Tm).....	560	605	645	542	686	460	64	110	129
e) Vezas (Ha).....	100	118	121	299	250	220	389	540	703
• Secano (Ha).....	100	118	121	299	250	220	389	540	703
• Regadío (Ha).....	–	–	–	–	–	–	–	–	–
Rendimiento en grano:									
• Secano (Kg/Ha).....	800	800	800	640	820	920	818	1.000	800
• Regadío (Kg/Ha).....	–	–	–	–	–	–	–	–	–
• Producción (Tm).....	80	94	97	191	205	202	318	540	562
f) Algarrobas (Ha) (sec.)	2.500	2.300	2.010	2.002	1.884	1.052	600	551	325
Rendim. grano (Kg/Ha)	800	7.500	2.010	2.002	780	890	800	800	800
Producción (Tm).....	2.000	1.725	1.508	1.201	1.470	936	480	441	200
g) Yeros (Ha) (sec.).....	35	30	27	50	47	5	20	3	18
Rendim. grano (Kg/Ha)	750	750	800	640	800	800	800	1.000	750
Producción (Tm).....	26	23	22	32	38	4	16	3	18

FUENTE: MAPA. Anuario de Estadística Agraria.

Mancomunidad Intermunicipal Gran Bosque de Alba

GRÁFICO 3

EVOLUCIÓN DE LA SUPERFICIE DEDICADA AL CULTIVO DE LEGUMINOSAS PARA GRANO

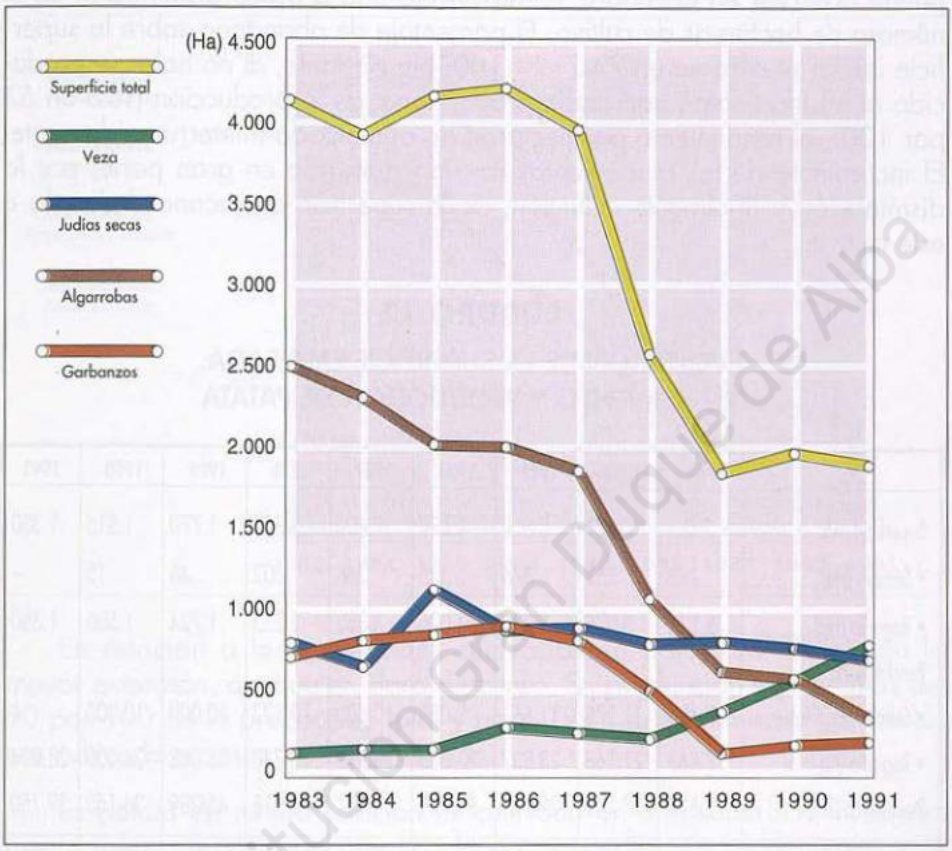

al comienzo ocupaban superficies similares, se debe al éxito en la comercialización de las judías secas que se han abierto mercado con el nombre de judías de «El Barco de Ávila», como una característica de su calidad.

Cabe destacar el aumento en el cultivo de la veza que pasa de ocupar 100 a 703 hectáreas, recuperando la superficie perdida en los diez años anteriores.

Por último, dentro de las extensiones menos significativas, el cultivo de habas secas continuó decreciendo hasta el punto de desaparecer como cultivo en la provincia; el de yeros disminuye ocupando únicamente 18 hectáreas y con respecto a las lentejas, la superficie máxima nunca supera las 12 hectáreas.

Institución Gran Duque de Alba

3. La patata

Al igual que el cultivo de leguminosas grano, el de la patata, como se puede observar en el cuadro 12 ha sufrido una drástica disminución en el número de hectáreas de cultivo. El porcentaje de abandono sobre la superficie inicial se cifra en un 74,7 por 100. No obstante, al no haberse producido al mismo tiempo una caída proporcional de la producción (sólo un 57 por 100), el rendimiento por hectárea ha aumentado ininterrumpidamente. El incremento de los rendimientos ha sido motivado en gran parte, por la disminución y finalmente extinción, de la superficie de secano dedicada a este cultivo.

CUADRO 12

EVOLUCIÓN DE LA SUPERFICIE EMPLEADA. RENDIMIENTO Y PRODUCCIÓN DE PATATA

	1983	1984	1985	1986	1987	1988	1989	1990	1991
Superficie (Ha)	5.465	5.627	5.610	4.430	3.600	2.355	1.770	1.515	1.380
• Secano (Ha).....	293	352	376	335	268	102	46	15	-
• Regadío (Ha).....	5.172	5.275	5.234	4.095	3.332	2.253	1.724	1.500	1.380
Rendimiento:									
• Secano (Kg/Ha).....	7.494	11.278	11.651	9.095	10.600	10.122	10.000	10.000	-
• Regadío (Kg/Ha)	17.463	21.568	23.837	23.663	24.999	23.740	26.003	24.000	28.804
Producción (Tm)	92.516	117.742	129.147	99.949	86.137	54.518	45.289	36.150	39.750
Patata temprana:									
Superficie (Ha)	79	158	162	144	-	-	-	-	-
Producción (Tm)	770	2.216	2.272	1.512	-	-	-	-	-
Patata media estación:									
Superficie (Ha)	1.247	1.046	1.234	937	850	687	570	390	345
Producción (Tm)	18.872	19.744	23.360	10.453	14.637	12.360	11.400	9.150	3.525
Patata tardía:									
Superficie (Ha)	4.139	4.423	4.214	3.349	2.750	1.663	1.200	1.125	1.035
Producción (Tm)	72.874	95.782	103.516	81.985	71.500	42.159	33.889	27.000	36.225

FUENTE: MAPA. Anuario de Estadística Agraria.

Instituto Gran Duque de Alba

GRÁFICO 4

EVOLUCIÓN DE LA SUPERFICIE SEMBRADA DEDICADA AL CULTIVO DE LA PATATA

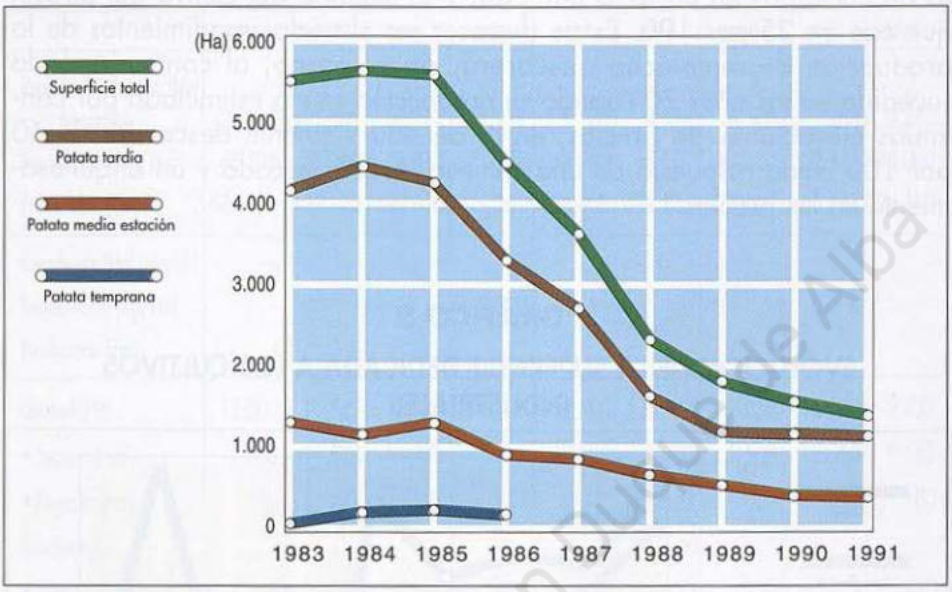

En relación a las variedades cultivadas, la patata tardía ocupa la mayor extensión, aunque en claro descenso. Su producción supone más del 90 por 100 de la producción total y para 1991 su rendimiento por hectárea cultivada alcanza las 35 toneladas.

La patata de media estación es cultivada en una superficie cada vez menor, pero, al contrario que con la patata tardía, sus rendimientos sólo superan las diez toneladas por hectárea.

El cultivo de la patata temprana, poco favorable a las condiciones climatológicas de la provincia, dejó de cultivarse desde el año 1987.

Finalmente, hay que añadir, que según las estimaciones de la Consejería de Agricultura y Ganadería de la Junta de Castilla y León, para el 92 la superficie y producción de patata tardía siguieron cayendo, sin embargo, se mantuvo el número de hectáreas de cultivo de la patata de media estación y aumentó considerablemente su producción.

4. Cultivos industriales

El cuadro 13 recoge los datos relativos a los cultivos industriales en la

provincia. Como puede apreciarse, la superficie en el transcurso de estos 9 años ha disminuido. La mayor regresión de la superficie sembrada corresponde al cultivo de la remolacha azucarera que disminuye el número de hectáreas en un 57,5 por 100, y es seguido del cultivo del girasol que cae un 25 por 100. Es de destacar los elevados rendimientos de la producción de remolacha azucarera, sin embargo, al contrario de lo sucedido en los años 70 cuando su producción se vio estimulada por continuas elevaciones de precios, en la década siguiente descendió un 60 por 100 como respuesta de una saturación del mercado y un anquilosamiento en los precios.

GRÁFICO 5

EVOLUCIÓN DE LA SUPERFICIE DEDICADA A LOS CULTIVOS INDUSTRIALES

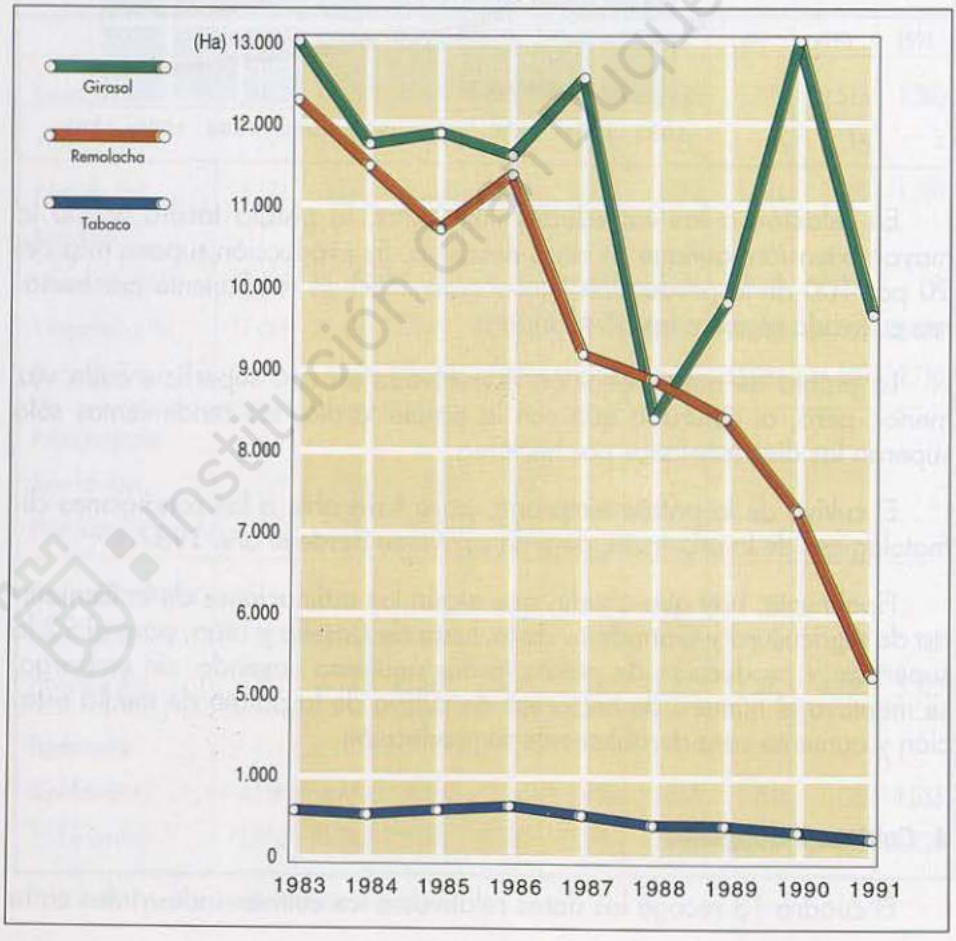

Institución Orsi Belaque de Alba

CUADRO 13

EVOLUCIÓN DE LA SUPERFICIE EMPLEADA. RENDIMIENTO Y PRODUCCIÓN DE CULTIVOS INDUSTRIALES

	1983	1984	1985	1986	1987	1988	1989	1990	1991*
Remolacha azucar. (Ha) (regadío).....	12.292	11.501	10.752	11.228	9.100	8.924	8.500	7.284	5.212
Rendimiento (Kg/Ha) ..	46.506	36.960	55.817	41.979	48.000	48.199	44.000	50.272	43.000
Producción (Tm)	571.651	425.100	438.616	471.351	436.800	430.136	374.000	366.181	224.116
Cacahuete (Ha) (regad.)	–	–	–	2	–	–	–	–	–
Rendimiento (Kg/Ha) ..	–	–	–	1.200	–	–	–	–	–
Producción (Tm)	–	–	–	2	–	–	–	–	–
Girasol (Ha).....	13.000	11.742	11.976	11.536	12.500	8.500	9.850	13.000	9.733
• Secano (Ha).....	12.968	11.514	11.785	11.333	12.000	8.000	9.500	12.650	9.553
• Regadío (Ha).....	32	228	191	203	500	500	350	350	180
Rendimiento:									
• Secano (Kg/Ha).....	1.165	959	800	550	1.000	650	750	775	880
• Regadío (Kg/Ha)	2.329	2.822	2.000	2.000	2.000	2.000	2.000	1.701	1.950
Producción (Tm)	15.178	11.685	9.810	6.639	13.000	6.200	7.825	10.399	8.758
Pimiento para pim. (Ha) (regadío).....	65	51	85	53	43	78	71	70	92
Rendimiento (Kg/Ha) ..	2.600	2.500	2.400	2.400	2.400	2.600	2.606	2.500	2.000
Producción (Tm)	169	127	204	127	103	202	185	175	184
Tabaco (Ha) (regadío)..	629	592	650	686	548	475	476	441	324
Rendimiento (Kg/Ha) ..	1.825	1.834	1.740	1.405	1.323	1.642	1.840	1.397	2.200
Producción (Tm)	1.148	1.085	1.131	963	725	779	876	616	713
Superficie total:									
• Secano.....	12.968	11.514	11.785	11.333	12.000	8.000	9.500	12.650	9.553
• Regadío.....	13.018	12.372	11.678	12.172	10.191	10.057	9.420	8.285	5.918
Total.....	25.986	23.886	23.463	23.505	22.191	18.057	18.920	20.935	15.471

FUENTE: MAPA. Anuario de Estadística Agraria.

* Los datos del año 91 provienen de las sábanas del MAPA. Secretaría General Técnica. Sección de Estadísticas Agrícolas.

Institución Gran Duque de Alba

En cuanto al cultivo del girasol, aunque sus rendimientos son menores a los de la remolacha, es, dentro de los cultivos industriales el que ha tenido variaciones más bruscas desde 1983 a 1991. Pero quizá, lo más destacable de este cultivo no lo recoge el cuadro adjunto. Según las estimaciones de la Consejería de Agricultura y Ganadería para los años 1992 y 1993 la superficie sembrada llegó a las 23.200 y 30.000 hectáreas respectivamente; su producción para los mismos años sólo alcanzó las 5.700 y 15.000 toneladas. Por tanto, mientras el terreno cultivado fue más del doble en 1992 y aproximadamente tres veces más en 1993 con relación a los valores de 1991, su producción cayó un 38 por 100 en 1992 y creció tan sólo un 70 por 100 en 1993. La explicación es que el incremento en la superficie de siembra no se ha producido como consecuencia de una mayor demanda o por mayores posibilidades del mercado, sino, por el interés de los agricultores por obtener las ayudas que la Comunidad ofrece para este cultivo. Hasta 1991 el girasol tenía un precio institucional asignado por la Comunidad, cercano a las 65 ptas., no obstante, en 1992 se decidió suprimir este precio y acercarlo a su valor real de mercado que gira en torno de las 16 ptas. Por todo ello, se asignó una ayuda compensatoria por hectárea, de 45.000 ptas. para el año 1992 y cercana a las 60.000 ptas. para el año siguiente, con independencia de la producción obtenida. Como resultado de esta medida, los agricultores abulenses se lanzaron al cultivo del girasol, no sólo sustituyendo sus cultivos, sino también sembrando en tierras tradicionalmente abandonadas, sin preocuparse, en muchos de los casos, de recoger la cosecha. En concepto de ayuda a la producción de girasol, el Fondo Europeo de Orientación y Garantía Agraria (FEOGA), en su sección Garantía, desembolsó sólo en la provincia de Ávila 445,8 millones de ptas. en 1992 y 447,6 para el 93 (3).

Para evitar estas prácticas fraudulentas, se ha establecido para la próxima campaña tanto techos máximos de superficie cultivada como la prohibición de repetir la siembra en una misma parcela, ya que no es una práctica agronómica habitual en este cultivo por las consecuencias negativas sobre la tierra. El ejemplo de las subvenciones al cultivo de girasol es uno de los más sangrantes, pero la práctica de la protección a la agricultura derivada de la Política Agraria Común está llena de ejemplos; el fraude en el cese de la producción lechera, la subvención a los barbechos, las subvenciones a las distintas clases de ganadería, constituyen otra serie de prácticas que además de revestir una dudosa justicia no hacen sino distorsionar los distintos mercados, creando artificialmente escaseces y excedentes alternativamente.

---

(3) MAPA. Boletín Informativo del SENPA.

CUADRO 14

EVOLUCIÓN DE LA SUPERFICIE DEDICADA A LA PRODUCCIÓN DE CULTIVOS FORRAJEROS

	1983	1984	1985	1986	1987	1988	1989	1990	1991*
Superficie total (Ha)....	7.080	7.457	7.204	6.649	6.170	6.047	5.431	5.876	7.717
• Secano (Ha).....	3.633	3.996	3.746	3.414	3.267	3.482	3.493	3.583	5.408
• Regadío (Ha).....	3.447	3.461	3.458	3.235	2.903	2.565	1.938	2.293	2.309
Producción (Tm).....	–	–	–	–	–	–	–	–	–
Forr. cereales inv. (Ha).	1.743	2.022	1.914	2.090	2.077	2.005	2.340	2.508	4.170
Producción (Tm)	17.678	23.593	25.398	22.130	22.672	23.446	26.676	31.752	51.604
Maíz forrajero (Ha)....	239	240	281	225	260	263	230	255	306
Producción (Tm)	9.885	10.110	11.465	10.512	12.320	12.438	11.500	12.750	15.300
Sorgo forrajero (Ha)...	22	8	10	6	–	5	6	33	33
Producción (Tm)	477	72	100	54	–	210	270	1.485	1.485
Alfalfa (Ha)	2.408	2.477	2.493	2.488	2.222	1.940	1.430	1.685	1.624
Producción (Tm)	102.312	115.450	107.776	107.580	98.684	86.622	65.445	76.777	74.704
Veza para forraje (Ha).	986	1.138	953	1.100	1.130	1.390	1.100	1.100	1.326
Producción (Tm)	8.002	8.794	10.270	9.658	10.190	12.510	10.450	13.750	12.000
Trébol (Ha).....	109	94	105	92	31	8	–	20	10
Producción (Tm)	2.780	2.754	3.797	3.339	1.178	320	–	700	350
Nabo forrajero (Ha) ...	20	39	44	36	32	18	10	12	12
Producción (Tm)	460	858	968	792	736	414	235	360	360
Remol. forrajera (Ha) ..	152	128	140	127	104	86	36	67	57
Producción (Tm)	5.794	5.430	6.090	5.068	4.191	3.467	1.584	3.350	2.850
Praderas parolif. (Ha)..	1.357	1.239	1.209	447	287	264	148	126	147
Producción (Tm)	27.588	25.410	24.180	14.872	11.023	10.458	6.068	5.650	6.615
Col forrajera (Ha).....	29	44	40	26	18	15	24	15	11
Producción (Tm)	670	1.240	1.080	549	388	450	720	525	385
Calabaza forraj. (Ha) ..	10	13	7	12	9	8	7	5	5
Producción (Tm)	230	350	170	276	161	136	128	95	95
Otros cult. forraj. (Ha) .	37	21	20	18	–	–	100	38	–

FUENTE: MAPA. Anuario de Estadística Agraria.
* Los datos del año 91 provienen del MAPA. Secretaría General Técnica. Sección de Estadísticas Agrícolas.

© Instituto Cervantes de Alba

El resto de los cultivos industriales en la provincia ocupa una extensión muy pequeña. El tabaco registra un saldo para los 9 años estudiados negativo; en 1991 la tierra cultivada había caído un 52 por 100 respecto a 1983, con todo, hasta 1986 reflejó un ligero incremento de la superficie plantada. Los anuarios sólo recogen la siembra de dos hectáreas de cacahuete en 1987 y en relación con el pimiento para pimentón, aunque su superficie ha sufrido variaciones, su producción se ha mantenido relativamente constante.

5. Cultivos forrajeros

La superficie total dedicada al cultivo forrajero en la provincia como aparece en el cuadro 14, no ha sufrido grandes modificaciones desde 1983 en adelante. A excepción de los años 1989 y 1990 donde la superficie disminuye por debajo de las 6.000 hectáreas, el resto del tiempo se mantiene sin bruscas oscilaciones.

Dentro de los distintos cultivos forrajeros, los cereales de invierno ocupan una mayor proporción de la superficie total al final del período, desplazando a la alfalfa que sufre una caída del número de hectáreas labradas de 784 hectáreas desde 1983. A continuación sigue, en superficie, el cultivo de la veza para forraje que, como ocurre con los cereales de invierno, sufre una expansión del 34 por 100 en los nueve años.

Cabe destacar el fulminante descenso de la superficie de praderas polifitas que pasa en 1991 a ocupar aproximadamente un 10 por 100 de la superficie del comienzo del período.

El resto de los cultivos, salvo el maíz forrajero que supera las 300 hectáreas, representa sobre la superficie total de forrajes, cantidades despreciables; la suma de todos ellos no supera las 130 hectáreas y, con excepción del sorgo forrajero, todos experimentaron pérdidas de la superficie cultivada.

6. Hortalizas

El cultivo de hortalizas en la provincia de Ávila se ha reducido en más de la mitad en 9 años. Tal como se observa en el cuadro 15, la mayor regresión corresponde al cultivo de secano, con una caída del 62,2 por 100. De las 22 variedades recogidas en el cuadro adjunto sólo el nabo y las espinacas han desaparecido de las tierras abulenses. En total, el cultivo de hortalizas no superaba las 1.000 hectáreas en 1991 lo que da una muestra del poco peso de estos cultivos en la provincia, que son destinados casi en su totalidad al consumo familiar.

CUADRO 15

EVOLUCIÓN DE LA SUPERFICIE DEDICADA Y PRODUCCIÓN OBTENIDA DE HORTALIZAS

	1983	1984	1985	1986	1987	1988	1989	1990	1991*
Superficie total (Ha)....	2.020	2.235	2.312	2.111	1.977	1.605	1.110	982	954
• Secano (Ha).....	220	201	215	213	549	491	264	231	275
• Regadío (Ha).....	1.800	2.034	2.097	1.898	1.428	1.114	846	751	679
Col y repollo (Ha).....	77	84	82	78	66	60	58	60	51
Producción (Tm)	1.586	2.100	2.032	1.708	1.700	1.590	1.505	1.200	1.275
Berza (Ha).....	19	28	32	43	39	24	18	16	9
Producción (Tm)	475	700	800	1.075	994	612	468	400	225
Espárragos (Ha).....	432	451	464	474	485	496	275	225	308
Producción (Tm)	1.680	1.353	1.427	1.452	1.457	1.515	994	832	862
Lechuga (Ha).....	124	118	135	132	122	95	87	83	65
Producción (Tm)	2.240	2.124	2.565	2.508	2.318	1.964	1.908	1.775	1.625
Escarola (Ha).....	5	6	7	5	4	8	7	7	1
Producción (Tm)	80	99	115	82	66	144	126	140	20
Espinacas (Ha)	2	–	1	1	–	4	2	–	–
Producción (Tm)	24	–	12	12	–	56	31	–	–
Acelgas (Ha)	5	8	6	7	7	10	9	8	5
Producción (Tm)	75	120	90	105	105	150	148	128	80
Sandía (Ha).....	152	137	128	113	97	30	40	37	38
Producción (Tm)	1.548	1.374	1.308	1.146	1.033	165	240	250	522
Melón (Ha).....	112	86	88	76	73	28	30	28	19
Producción (Tm)	858	597	638	580	621	140	150	140	242
Calabaza y Calabacín (Ha)	31	31	33	37	36	33	29	22	16
Producción (Tm)	578	578	632	695	675	630	564	447	320
Pepino (Ha).....	14	11	16	16	–	7	7	8	5
Producción (Tm)	280	165	240	240	–	112	115	128	80
Berenjena (Ha).....	6	9	19	13	–	5	3	3	4
Producción (Tm)	72	108	228	156	–	62	37	37	50
Tomate (Ha).....	260	232	227	212	190	134	103	90	78
Producción (Tm)	5.200	4.640	4.540	4.224	3.990	2.885	2.277	1.900	1.716

Instituto Gran Duque de Alba

CUADRO 15 (cont.)

	1983	1984	1985	1986	1987	1988	1989	1990	1991*
Pimiento (Ha)	56	52	51	46	48	43	37	33	19
Producción (Tm)	784	728	765	690	720	674	613	585	256
Fresa y Fresón (Ha)....	33	69	73	55	67	4	4	3	6
Producción (Tm)	159	345	365	275	335	20	20	15	30
Coliflor (Ha).....	21	29	22	15	12	13	5	8	11
Producción (Tm)	315	464	352	240	192	221	85	120	-
Ajos (Ha)	85	99	99	89	80	77	65	40	34
Producción (Tm)	563	661	616	522	505	475	344	209	220
Cebolla (Ha)	178	168	176	159	147	107	80	85	72
Producción (Tm)	3.204	3.360	3.520	3.147	2.940	2.140	1.600	1.700	1.800
Zanahoria (Ha).....	5	6	6	5	6	21	3	1	1
Producción (Tm)	125	150	156	130	156	585	78	25	25
Nabo (Ha)	2	1	14	2	-	-	-	-	-
Producción (Tm)	32	16	210	40	-	-	-	-	-
Judías verdes (Ha).....	313	542	543	460	440	17	233	203	190
Producción (Tm)	1.878	2.710	2.697	2.282	2.085	68	1.186	1.036	950
Guisantes verdes (Ha)..	36	37	41	39	35	307	5	9	6
Producción (Tm)	120	110	124	123	110	1.543	22	45	30
Habas verdes (Ha).....	22	23	22	28	18	12	2	3	3
Producción (Tm)	114	138	127	129	90	66	11	15	15

FUENTE: MAPA. Anuario de Estadística Agraria.
* Los datos del año 91 provienen del MAPA. Secretaría General Técnica. Sección de Estadísticas Agrícolas.

Únicamente es digno de mención el cultivo de espárragos en la comarca del Valle del Tiétar; no obstante, desde comienzos de la década de los ochenta, su producción ha caído considerablemente. Igualmente ha sucedido con las judías verdes, que han pasado de las 543 hectáreas en 1985 a 190.

El resto de los cultivos han disminuido sistemáticamente su superficie. Cultivos como la berza, la escarola, las acelgas, el pepino, la berenjena, la fresa y el fresón, la zanahoria, los guisantes y las habas verdes no superan las diez hectáreas cada uno.

Institución Gran Duque de Alba

CUADRO 16

EVOLUCIÓN DE LA SUPERFICIE DEDICADA Y PRODUCCIÓN OBTENIDA DE FRUTALES NO CÍTRICOS

	1983	1984	1985	1986	1987	1988	1989	1990	1991
Superficie total (Ha)....	3.233	2.794	2.621	2.434	1.812	1.373	1.373	1.349	1.329
• Secano (Ha).....	459	173	182	117	51	282	259	211	239
• Regadío (Ha).....	2.774	2.621	2.439	2.317	1.761	1.091	1.114	1.138	1.090
Manzano:									
Super. plant. rega. (Ha)	1.900	1.715	1.556	1.556	1.198	734	734	700	642
Árboles disemin. (nº)...	61.722	58.016	50.000	50.000	15.000	15.000	15.000	12.900	12.900
Producción (Tm)	10.298	3.235	7.195	7.027	6.151	8.390	6.499	1.966	1.400
Peral:									
Super. plant. rega. (Ha)	390	350	307	307	186	56	56	50	45
Árboles disemin. (nº)...	22.517	22.079	20.000	20.000	6.000	6.000	6.000	5.500	5.300
Producción (Tm)	680	638	1.732	1.299	993	484	450	105	80
Albaricoquero:									
Super. plant. rega. (Ha)	4	3	3	4	–	–	–	–	–
Árboles disemin. (nº)...	6.655	8.095	5.906	5.906	1.906	1.906	500	500	500
Producción (Tm)	75	69	65	63	19	19	5	5	5
Cerezo y Guindo:									
Super. plant. rega. (Ha)	107	112	108	111	120	200	220	230	242
Árboles disemin. (nº)...	13.185	13.094	14.432	14.432	7.432	13.012	13.012	11.800	12.000
Producción (Tm)	355	677	762	799	846	230	470	651	660
Melocotonero:									
Super. plant. rega. (Ha)	445	406	421	287	170	170	170	170	170
Árboles disemin. (nº)...	33.041	33.114	51.968	51.968	15.000	15.000	15.000	12.000	12.000
Producción (Tm)	1.461	1.430	2.057	449	1.093	1.423	797	80	400
Ciruelo:									
Super. plant. rega. (Ha)	42	9	8	9	9	1	1	1	–
Árboles disemin. (nº)...	12.173	12.235	12.600	12.600	1.200	1.200	1.200	1.200	1.200
Producción (Tm)	154	132	152	131	61	28	16	14	11
Higuera:									
Super. plant. rega. (Ha)	227	128	128	128	124	206	178	184	219
Árboles disemin. (nº)...	34.774	34.204	34.780	34.780	10.000	10.000	10.000	10.000	17.000
Producción (Tm)	487	471	592	582	604	699	955	1.290	1.199

Institución Gran Duque de Alba

CUADRO 16 (cont.)

	1983	1984	1985	1986	1987	1988	1989	1990	1991
Almendro:									
Super. plant. rega. (Ha)	46	4	3	3	1	3	11	11	8
Árboles disemin. (nº)...	14.244	14.748	16.043	16.043	6.604	3.748	3.748	3.300	3.300
Producción (Tm)	9	44	160	144	66	19	21	17	17
Nogal:									
Super. plant. rega. (Ha)	72	67	63	29	4	3	3	3	3
Árboles disemin. (nº)...	8.762	8.793	8.193	8.193	8.193	8.314	8.314	5.000	5.000
Producción (Tm)	361	263	586	477	253	130	130	74	74
Albaricoquero:									
Árboles disemin. (nº)...	14	-	-	-	-	-	-	-	-

FUENTE: MAPA. Anuario de Estadística Agraria.

7. Cultivos leñosos

Dentro de este apartado se estudian tres tipos de cultivo distintos. En los cuadros 16, 17 y 18 se resume la producción y superficie de los frutales no cítricos, del viñedo y de sus derivados, y del olivar. Las plantaciones de cítricos que en años anteriores ocupaban mínimas superficies cultivadas en las comarcas del sur de la provincia han desaparecido.

En relación con los frutales no cítricos, la superficie plantada ha experimentado una reducción significativa. Desde 1983, el número de hectáreas ha caído en un 60 por 100, con la pérdida de 1.684 hectáreas en regadío y 220 en secano. Estos cultivos se han localizado tradicionalmente en las comarcas del Banco de Ávila-Piedrahíta y en menor proporción en el Valle del Tiétar, Gredos y Valle del Bajo Alberche.

El cultivo que ocupa mayor extensión es el manzano. Sin embargo, en los años que comprende este estudio se ha visto cómo la superficie en plantación regular se reducía a un tercio de la explotada en 1983. Si el descenso de la superficie nos da ya una idea de la recesión de este cultivo, nos la da mejor el descenso del número de árboles diseminados que, de cifras cercanas a los 60.000 árboles, en 1991 no alcanzaron los 13.000.

Una evolución similar ha padecido el cultivo del melocotonero. Desde 1983, tanto en la superficie en plantación regular como en el número de árboles diseminados, se registró un descenso de un 61,7 por 100 y un 63,8 por 100 respectivamente desde el comienzo del período.

CUADRO 17

EVOLUCIÓN DE LA SUPERFICIE DEDICADA Y PRODUCCIÓN DE VIÑEDO Y SUS DERIVADOS

	1983	1984	1985	1986	1987	1988	1989	1990	1991*
Superficie total (Ha)....	9.997	9.701	9.005	8.766	8.009	6.500	6.400	6.000	6.000
• Secano (Ha).....	9.983	9.663	8.968	8.729	8.009	6.500	6.400	6.000	6.000
• Regadío (Ha).....	14	38	37	37	–	–	–	–	–
Viñedo uva de mesa:									
Super. plant. rega. (Ha)	913	1.158	865	860	787	422	422	400	400
Producción (Tm)	749	791	1.177	892	1.088	221	538	619	600
Viñedo uva transform.:									
Super. plant. rega. (Ha)	9.084	8.543	8.140	7.906	7.222	6.078	5.978	5.600	5.600
En producción (Ha)	8.880	8.377	7.410	7.164	7.164	5.957	6.478	5.580	5.600
Cultivo único (Ha)....	8.880	8.377	7.410	7.164	7.164	5.368	5.880	5.000	5.000
Cultivo asociado (Ha).	–	–	–	–	–	589	589	600	600
Producción (Tm)	8.600	10.494	9.651	7.681	10.874	3.216	7.585	8.691	8.280
Destino de la produc.:									
Consumo en fresco (Tm)	350	342	50	100	120	3.389	85	80	75
Vino nuevo (Tm).....	9.000	10.943	10.718	8.474	11.843	–	8.038	9.227	8.280
Total de uva (Tm).....	9.350	11.285	10.828	8.574	11.963	50	8.123	9.307	9.345
Cultivo asociado (Ha).	–	–	–	–	–	589	589	600	600
Producción (Tm)	8.600	10.494	9.651	7.681	10.874	3.216	7.585	8.691	8.280
Vino nuevo (Hl).....	58.500	71.200	69.641	55.347	83.668	23.731	59.515	68.406	65.250
Destino del vino nuevo:									
Vinos de mesa (Hl).....	57.330	69.776	50.259	54.467	83.642	23.706	59.486	68.406	65.250
Blancos (Hl)	2.340	2.848	1.084	2.252	3.664	640	1.996	2.020	1.925
Tintos (Hl).....	43.875	53.400	50.259	52.215	79.978	23.066	57.490	66.386	63.325
Rosados y Claretes (Hl).	11.115	13.528	16.989	–	–	–	–	–	–
Vinos para destil. (Hl) ..	292	356	300	–	–	–	–	–	–
Vinos vinagrería (Hl) ..	878	1.068	1.009	800	–	–	–	–	–
Total vino nuevo (Hl) ...	58.500	71.200	69.641	55.347	83.668	23.731	59.515	68.406	65.250

FUENTE: MAPA. Anuario de Estadística Agraria.
* Sábanas del MAPA. Sección Estadística Agraria

© Institución Gran Duque de Alba

CUADRO 18

EVOLUCIÓN DE LA SUPERFICIE DEDICADA Y PRODUCCIÓN DEL OLIVAR

	1983	1984	1985	1986	1987	1988	1989	1990	1991
Superficie total (Ha)....	4.546	4.552	4.543	4.543	4.288	4.288	4.288	4.288	4.288
• Secano (Ha).....	4.461	4.467	4.458	4.533	4.288	4.288	4.288	4.288	4.288
• Regadío (Ha).....	85	85	85	10	-	-	-	-	-
Aceituna de mesa:									
Super. plant. rega. (Ha)	102	107	934	104	38	38	38	38	38
Árboles disemin. (nº)...	79	90	1.575	103	2.600	684	-	4.520	4.000
Producción (Tm)	-	-	-	134	98	25	58	59	115
Aceituna de almazara:									
Super. plant. rega. (Ha)	4.444	4.445	3.609	4.439	4.250	4.250	4.250	4.250	4.250
Árboles disemin. (nº)...	50	50	8.510	8.510	8.510	8.422	8.422	4.063	3.700
Producción (Tm)	3.794	4.472	5.958	5.857	10.972	2.929	6.497	3.015	8.916
Destino de producción:									
Para aderezo (Tm).....	80	90	100	66	70	36	55	54	115
Para almazara (Tm)....	3.794	4.472	7.434	5.926	11.001	2.919	6.500	3.020	8.916
Aceite oliva virgen (Tm)	680	805	1.424	1.097	1.870	584	1.300	540	1.605
Aceites de orujos (Tm)..	56	68	133	-	-	-	-	-	-
Orujos (Tm)	1.116	1.328	2.230	1.844	3.410	993	1.950	1.050	3.000
Turbios (Hl)	398	483	817	651	1.200	150	326	167	490
Aceite de oliva virgen:									
Fino (Tm).....	204	242	386	456	785	217	353	146	165
Corriente (Tm).....	476	563	827	484	825	367	828	410	40

FUENTE: MAPA. Anuario de Estadística Agraria.

El único cultivo que ha experimentado un avance es el del cerezo y el guindo, que dobla con creces las hectáreas dedicadas a su plantación regular. La producción, por su parte, crece de las 355 a las 660 toneladas.

Del resto de los frutales, únicamente la higuera superaba las 200 hectáreas en 1991. Tanto el peral como el almendro y el nogal, sufren descensos cuantiosos en su producción, y la del albaricoque y el ciruelo sólo se recogen de árboles diseminados en 1991.

El viñedo es el cultivo leñoso de mayor peso en la provincia. Se asienta sobre el Valle del Tiétar y el Valle del Bajo Alberche fundamentalmente. La evolución de su cultivo sigue la tónica general de los cultivos abulenses. Como se observa en el cuadro 17, su superficie cae de las 10.000 a las 6.000 hectáreas durante los 10 años. El viñedo dedicado a uvas de transformación es el de mayor extensión (aproximadamente el 90 por 100 de todo el cultivo). Si se comparan los dos años extremos de la serie histórica, la producción de uva para fines industriales no presenta cambios sustanciales y, sin embargo, el número de hectáreas disminuye en 3.484. De esto se puede colegir un acusado aumento en los rendimientos. Es destacable, a su vez, el gran año vitivinícola que fue 1987, como se desprende de la producción de uva y vino nuevo que muestra el cuadro para dicho año. La uva de transformación se destina prácticamente en su integridad al vino de mesa, fundamentalmente en tintos. Desde 1985 no se produce para su destilación y desde 1986 tampoco se destinan a vinagrerías.

Por último, la superficie dedicada al olivar, que se localiza prácticamente en las mismas zonas que el viñedo, no parece haber registrado cambios importantes –se mantiene en torno a las 4.300 hectáreas explotadas–. El olivar de aceituna de mesa representa una mínima proporción con respecto al olivar de aceituna de almazara; además, se constata una tendencia a la caída de la superficie dedicada al primero de ellos.

Al hacer mención en este apartado a los cultivos frutales y aunque no sea propiamente un cultivo leñoso, es necesario destacar el éxito que en los últimos años está teniendo el cultivo de los plantones de la fresa. Ciertas zonas, tanto de Ávila como de provincias limítrofes, han resultado ser especialmente apropiadas para el cultivo de esta planta; sus determinadas condiciones climáticas y orográficas inmunizan a los plantones frente a las enfermedades que padecían en las zonas donde tradicionalmente se venían cultivando. Por todo ello, se ha producido una doble especialización en el cultivo de la fresa: una de ellas en las zonas altas de la meseta castellanoleonesa, donde se cultiva únicamente la planta y, la segunda, en regiones del sur de la península, donde los plantones son trasplantados para que den sus frutos.

En el cuadro adjunto (18.b), aparece el número de hectáreas que se han dedicado a este cultivo desde 1987 a 1993. Como se observa, su extensión ha ido en aumento en la provincia en estos seis últimos años, de tal modo que en 1993 su cultivo ocupa unas 238 hectáreas, aproximadamente un 35 por 100 del total de la superficie dedicada a este cultivo en la Comunidad de Castilla y León. Su cultivo se localiza en la comarca de Ávila, fundamentalmente en los municipios de Niharra y Muñogalindo y, en

la comarca del Valle del Tiétar, en el municipio de Candeleda. El destino principal de los plantones es Huelva, aunque se exporta una pequeña cantidad de la producción a Marruecos.

CUADRO 18-B

SUPERFICIE OCUPADA POR VIVEROS DE PLANTA DE FRESA EN CASTILLA-LEÓN Y ÁVILA

Año	Castilla-León	Ávila	% Ávila
1987.....	845,26	81,40	9,63
1988.....	942,41	54,57	5,78
1989.....	846,06	84,10	9,94
1990.....	908,32	180,50	19,87
1991.....	798,00	209,32	26,23
1992.....	838,24		
1993.....	796,74	283,18	35,54

FUENTE: Junta de Castilla y León. Dirección General de Agricultura y Ganadería. Servicio de Agricultura.

IV. FERTILIZANTES, TRATAMIENTOS FITOSANITARIOS Y ZOOSANITARIOS

La información sobre el grado de utilización de fertilizantes en la agricultura abulense y del gasto en tratamientos fitosanitarios y zoosanitarios se ha obtenido de las macromagnitudes elaboradas por la Delegación Territorial de Ávila, dependiente de la Consejería de Agricultura y Ganadería. La serie engloba los 6 años comprendidos de 1985 a 1990.

Como se observa en el cuadro 19 el gasto en fertilizantes no ha variado sustancialmente, aunque se puede apreciar un ligero descenso. Los nitrogenados son los fertilizantes más utilizados pero son, a su vez, los que registran una mayor disminución en el gasto. Por el contrario el gasto de los agricultores en fosfatados y potásicos experimenta cierto crecimiento.

Dado que las variaciones en el gasto en fertilizantes pueden ser debidas tanto a modificaciones en los precios como en las cantidades, es necesario deflactar los valores del gasto entre la evolución de los precios. Los

CUADRO 19

GASTOS EN FERTILIZANTES, ENERGÍA Y LUBRIFICANTES EN LA PROVINCIA (millones de ptas.)

	1985	1986	1987	1988	1989	1990
Fertilizantes	1.348,6	1.116,7	1.067,1	1.129,6	1.188,0	1.110,4
• Nitrogenados	1.082,5	877,3	723,6	771,5	800,4	771,7
• Fosfatados	209,4	193,3	219,9	234,2	261,9	266,0
• Potásicos	56,6	46,1	123,6	123,9	125,7	72,7
Energía	1.618,8	1.824,6	1.976,5	1.179,3	1.828,1	1.183,2
• Gas-oil	1.399,0	1.561,0	1.664,0	800,1	1.396,7	742,8
• Energía eléctrica	218,9	263,6	312,5	379,2	431,4	440,4
Lubricantes	122,2	129,4	156,8	141,0	151,7	96,6
• Aceite motor	88,0	93,2	112,9	98,7	106,2	67,9
• Grasa consistente	34,2	36,2	43,9	42,3	45,5	29,0
Neumáticos	187,5	191,8	171,3	179,4	193,0	232,5

FUENTE: Junta de Castilla y León. Consejería de Agricultura, Ganadería y Montes. Delegación de Ávila.

boletines mensuales de estadística agraria de 1985 a 1990, muestran una caída de los precios pagados por los agricultores por este concepto de aproximadamente un 15 por 100 (los nitrogenados bajaron un 28 por 100 mientras que los fosfatados y potásicos aumentaron un 10 y un 30 por 100 respectivamente). Se deduce, por consiguiente que el consumo de fertilizantes en la provincia se ha mantenido prácticamente constante. El gasto en términos reales de nitrogenados pasó de 1082,5 en 1985 a 1062,6 en 1990 valorado en millones de pesetas constantes, el de fosfatados de 209,4 a 239,8 y el de potásicos de 56,6 a 55,5 ambos valores en pesetas de 1985. Si comparamos estos datos con los que nos sumnistra el cuadro 20 sobre el consumo de fertilizantes a nivel nacional, se observa que los agricultores de la provincia de Ávila no han sido los que han contribuido al crecimiento de las cifras nacionales, puesto que, como se acaba de ver, el gasto en términos reales en Ávila se ha estabilizado. El estancamiento en la utilización de fertilizantes se explica, por una parte, por el retroceso de las tierras de labor que se apuntaba más arriba; por otro lado, el mayor peso de la ganadería en la provincia, posibilita la utilización del abono orgánico. Tal como se ve en el cuadro 21 sobre la producción de estiércol en la provincia, se ha registrado un ascenso en la producción desde 1985, siendo el de origen ovino el de mayor aumento.

CUADRO 20

EVOLUCIÓN DE CONSUMO DE FERTILIZANTES EN ESPAÑA (miles Tm.)

	1983	1984	1985	1986	1987	1988	1989
Nitrogenados	687.518	870.277	942.293	889.556	900.654	976.023	1.118.454
Fosfatados	366.150	428.722	463.340	426.314	411.640	462.213	531.736
Potásicos	224.903	277.183	303.900	285.915	315.636	358.055	373.883
TOTAL	1.278.571	1.576.182	1.709.533	1.601.785	1.627.930	1.796.291	2.024.073

FUENTE: MAPA. Anuario de Estadística Agraria.

CUADRO 21

EVOLUCIÓN DE LA PRODUCCIÓN DE ESTIÉRCOL EN LA PROVINCIA

	1983	1984	1985	1986	1987	1988	1989	1990
Bovino:								
Peso vivo (miles Tm)	76,5	70,7	60,8	76,4	79,5	79,3	75,3	82,8
Rdto. Tm. estiércol/Tm. peso vivo	19,0	19,0	19,0	19,0	19,0	19,0	19,0	19,0
Producción (miles Tm)	1.454,0	1.341,0	1.326,0	1.452,0	1.510,5	1.506,7	1.430,7	1.573,2
Ovino:								
Peso vivo (miles Tm)	13,3	11,3	11,9	12,8	12,6	16,8	17,1	17,7
Rdto. Tm. estiércol/Tm. peso vivo	18,0	18,0	18,0	18,0	18,0	18,0	18,0	18,0
Producción (miles Tm)	239,0	203,0	214,0	230,0	226,8	302,4	307,8	318,6
Caprino:								
Peso vivo (miles Tm)	2,9	2,5	2,6	3,7	2,8	3,8	14,2	4,0
Rdto. Tm. estiércol/Tm. peso vivo	16,0	17,0	17,0	17,0	17,0	17,0	17,0	17,0
Producción (miles Tm)	47,0	43,0	44,0	63,0	47,6	64,6	76,5	68,0
Porcino:								
Peso vivo (miles Tm)	5,8	5,6	7,0	6,9	8,0	7,0	5,9	5,2
Rdto. Tm. estiércol/Tm. peso vivo	19,0	19,0	19,0	19,0	19,0	20,0	20,0	20,0
Producción (miles Tm)	110,0	106,0	133,0	131,0	152,0	144,0	118,0	104,0
Equino:								
Peso vivo (miles Tm)	5,5	4,1	3,8	5,4	5,4	5,3	5,5	4,8
Rdto. Tm. estiércol/Tm. peso vivo	18,0	18,0	18,0	18,0	18,0	18,0	18,0	18,0
Producción (miles Tm)	99,0	74,0	68,0	97,0	97,2	99,0	99,0	86,4
Aves:								
Peso vivo (miles Tm)	1,0	0,8	0,9	2,6	2,7	2,7	2,2	2,2
Rdto. Tm. estiércol/Tm. peso vivo	17,0	17,0	17,0	17,0	17,0	17,0	17,0	17,0
Producción (miles Tm)	17,0	14,0	15,0	44,0	45,9	45,9	37,4	37,4
Producción total (miles Tm)	1.966,0	1.791,0	1.804,0	2.022,0	2.080,0	2.563,7	2.074,5	2.192,7

FUENTE: MAPA. Anuario de Estadística Agraria.

Institución Gran Duque de Alba

En relación con el gasto en tratamientos fitosanitarios y zoosanitarios en términos nominales tiene lugar un aumento en ambas partidas. Al descontar la evolución que han seguido los precios –para 1990 aumentaron en un 13 por 100 los fitosanitarios y un 30 por 100 los zoosanitarios en relación con 1985–, se observan dos tendencias: el gasto de productos fitosanitarios en términos reales en 1990 es prácticamente el mismo que en 1985 con lo que, a excepción de 1987 año en que se registra un mayor consumo, no existen grandes cambios; por el contrario, aun siendo mayor el aumento del precio en tratamientos zoosanitarios, para 1990, el gasto en términos reales crece considerablemente en relación a 1985.

La explicación a estas dos tendencias estriba en el desarrollo agrario en este tiempo. El descenso en valores absolutos de las tierras de cultivo justifica el mantenimiento del gasto en términos reales de productos fitosanitarios. Por su parte, como más adelante se comentará, el ligero aumento en la cabaña bovina en estos años explica el mayor gasto en tratamientos zoo-

CUADRO 22

EVOLUCIÓN DEL GASTO EN TRATAMIENTOS FITOSANITARIOS Y ZOOSANITARIOS EN ÁVILA (millones de ptas.)

	1985	1986	1987	1988	1989	1990
Insecticidas	25,0	26,2	48,0	27,0	29,0	30,1
Acaricidas especiales	5,0	5,2	5,0	5,0	5,5	5,9
Fumigantes	27,0	28,3	45,0	27,0	29,0	18,0
Fungicidas	12,0	12,6	15,0	17,0	18,0	19,2
Herbicidas	115,0	120,7	125,0	120,0	128,0	136,6
Varios	7,0	9,4	10,0	10,0	11,0	11,7
TOTAL FITOSANITARIOS	191,0	202,4	248,0	206,0	220,5	221,5
Vacuno	233,3	244,2	338,5	356,0	281,0	582,6
Ovino	72,0	71,6	85,9	105,9	88,2	138,6
Caprino	7,2	15,1	20,6	25,2	20,1	32,0
Porcino	29,0	35,6	39,5	44,5	33,4	31,2
Gallinas	4,4	4,1	4,7	4,9	4,9	5,2
Broilers	0,1	13,5	14,7	11,7	16,4	25,0
Caballar	2,7	3,2	4,3	4,6	4,6	8,0
Mular	0,5	0,5	0,7	0,7	0,7	1,3
Asnal	1,3	1,4	1,7	1,8	1,8	8,0
TOTAL ZOOSANITARIOS	350,5	389,2	510,6	555,3	451,1	832,2

FUENTE: Junta de Castilla y León. Consejería de Agricultura, Ganadería y Montes. Delegación de Ávila.

sanitarios. Además, 1990 resultó ser el año en que se registra mayor número de cabezas de toda la década, de ahí el hecho de que el gasto se dispare en este año hasta alcanzar 582,6 millones de pesetas.

Por otra parte la adhesión española a la normativa comunitaria obligó a los ganaderos a adoptar ciertos procedimientos zoosanitarios normalizados para la Comunidad, por tanto, el gasto a partir de 1986 incorpora los derivados de esta nueva situación. Del mismo modo se puede prever en un futuro las repercusiones sobre el consumo de fertilizantes e insecticidas que puede traer consigo la reforma de la Política Agraria Común (PAC) de 1992. Cada vez más preocupada por los problemas medio ambientales, la PAC ha optado por estimular aquellas prácticas agrícolas menos intensivas y que contribuyan tanto a la reducción de excedentes como a la protección del suelo. Por lo cual, aconseja y subvenciona en determinados casos la reducción de fertilizantes y productos fitosanitarios.

V. EMPLEO DE MAQUINARIA

El cuadro 23 aporta información relativa al empleo de maquinaria en la provincia. La serie ha sido extraída de las macromagnitudes que elabora la Delegación Territorial de Ávila desde 1985.

Tal como puede verse, se ha venido incorporando una mayor maquinaria para las labores agrícolas. En general, se puede decir que los métodos de producción técnicamente más obsoletos han ido desapareciendo de la provincia en estos años, es el caso de los carros agrícolas y las trilladoras, y han sido sustituidos por maquinaria más moderna. De igual forma, el trabajo animal aplicado a la agricultura, cuadro 24, ha visto cómo disminuía drásticamente; aunque el simple hecho de que aparezcan cifras en 1990 nos da muestra de que todavía quedan en Ávila pequeños agricultores que continúan faenando sus campos como en siglos pasados.

Hay que apuntar las variaciones en la maquinaria que está unida a la actividad forestal –motosierras– y a la ganadería –ordeñadoras mecánicas–. Tanto una como otra reflejan aumentos en el número de unidades del censo. También conviene destacar la pérdida tanto de motores para riego como del número de hectáreas de riego por aspersión. Ello es coherente con la caída en la superficie de regadío como se vio más arriba. De igual forma, dentro del regadío, la regresión en el cultivo del maíz explica la caída del número de sembradoras de este cultivo.

CUADRO 23

EVOLUCIÓN DEL CENSO DE MAQUINARIA AGRÍCOLA DE LA PROVINCIA DE ÁVILA

	1985	1986	1987	1988	1989	1990
Tractores (miles C.V.):						
• Cadenas	1,2	1,2	1,2	1,2	1,4	1,6
• Ruedas	342,7	355,4	364,3	378,3	396,9	415,2
Motocultores	21,0	22,0	22,8	23,7	24,8	25,5
Equipos labores para tractores (miles de unidades):						
• Arados verted. o disco	3,8	3,8	3,8	3,7	4,0	4,0
• Cultivadoras	2,9	2,9	3,0	2,9	3,2	3,3
• Sembradoras de cereales	2,1	2,2	2,2	2,3	2,5	2,7
• Sembr. maíz, algodón, etc.	0,6	0,7	0,7	0,4	0,3	0,3
• Remolques distr. estiércol.	0,3	0,3	0,3	0,3	0,3	0,3
• Abonadoras	2,0	2,0	2,1	2,1	2,4	2,4
• Cosechadoras cereal	–	–	–	–	–	–
• Segadoras de forraje	0,5	0,5	0,5	0,5	0,6	0,6
• Empacadoras	0,7	0,7	0,7	0,8	0,8	0,8
• Segadoras agavilladoras	–	–	–	–	–	–
• Carros agrícolas	3,4	3,2	3,1	–	–	–
• Trilladoras	0,1	0,1	0,1	–	–	–
• Motosierras	1,5	1,7	1,7	2,0	2,2	2,4
• Molinos de pienso	0,7	0,7	0,7	0,7	0,8	0,8
• Ordeñadoras mecánicas	2,3	2,5	2,5	2,5	2,7	2,7
• Motores para riego	6,8	6,3	6,7	6,0	6,3	5,7
• Riego aspersión (miles Ha)	23,7	22,1	21,3	22,4	22,4	18,6

FUENTE: Junta de Castilla y León. Consejería de Agricultura, Ganadería y Montes. Delegación de Ávila. Macromagnitudes.

VI. EVOLUCIÓN DE LA GANADERÍA EN LA PROVINCIA DE ÁVILA

Una visión de conjunto de la situación de la agricultura de Ávila muestra claramente un peso de la ganadería cada vez mayor. Si observamos los datos de la distribución de la producción final agraria por sectores, el correspondiente a la ganadería alcanza el 66,5 por 100 y relega al subsector agrícola propiamente dicho únicamente un 27 por 100 para 1991. Se vio más arriba que en estos diez años las tierras de cultivo se han redu-

CUADRO 24

EVOLUCIÓN DEL TRABAJO ANIMAL APLICADO A LA AGRICULTURA EN LA PROVINCIA

	1983	1984	1985	1986	1987	1988	1989	1990
Toros y bueyes (nº)	60	46	40	40	36	25	15	10
Vacas (nº).....	4.250	1.250	1.100	1.010	950	860	688	520
Caballos (nº).....	4.700	2.720	2.600	2.400	2.100	1.900	1.570	1.360
Mulos (nº).....	1.400	1.260	1.200	1.100	1.000	1.095	1.095	720
Asnos (nº).....	5.950	4.620	4.450	4.100	3.900	2.900	2.395	2.050
TOTAL (nº)	16.360	9.896	9.390	8.650	7.986	6.780	5.763	4.660
Miles obradas efectuadas por clases de animales:								
Toros y bueyes	8,0	6,0	6,0	6,0	4,3	2,5	1,4	0,9
Vacas.....	552,0	163,0	143,0	131,0	123,5	94,6	75,7	57,2
Caballos	682,0	408,0	390,0	360,0	294,0	228,0	180,5	156,4
Mulas.....	210,0	189,0	180,0	165,0	140,0	131,4	125,9	82,8
Asnos.....	714,0	554,0	534,0	492,0	468,0	290,0	227,5	194,7
TOTAL	2.166,0	1.320,0	1.253,0	1.154,0	1.029,8	746,5	611,0	492,0

FUENTE: MAPA. Anuarios de Estadística Agraria.

cido y han aumentado los prados y pastizales. Al mismo tiempo, los cultivos que mantienen su extensión, son aquellos que han sabido adaptarse a las necesidades de la ganadería –en el caso de los cereales el tradicional cultivo del trigo ha sido suplantado por el de la cebada– y, al contrario de la tendencia general, los cultivos forrajeros no experimentaron descensos en la superficie explotada.

Un factor que ha conducido este proceso de transformación de la producción agraria ha sido, sin lugar a dudas, la adhesión de España a la Comunidad Europea. El sistema de subvenciones y primas que se han venido repartiendo a los ganaderos ha incentivado a los agricultores a convertir sus tierras en pastos para el ganado, actividad más rentable que la propiamente agraria.

Por otro lado la apertura de nuestros mercados ha abierto los cultivos tradicionales a la competencia externa, situación agravada por los excedentes comunitarios. Los campesinos abulenses, por su parte, han respondido a los incentivos diseñados por la Comunidad.

A continuación se analizará lo acontecido en las distintas especies ganaderas de la provincia.

A grandes rasgos, según el gráfico 6, en el período comprendido entre 1983 y 1992 únicamente las cabañas de bovino y ovino han visto incrementar sus efectivos. Por el contrario el número de animales disminuye dentro de la especie caprina y porcina. Los datos disponibles sobre la especie equina sólo abarcan hasta 1986, año en el que se hizo el último censo; a partir de entonces tanto los Anuarios de Estadística Agraria como los boletines mensuales del

GRÁFICO 6

EVOLUCIÓN DEL CENSO GANADERO POR ESPECIES

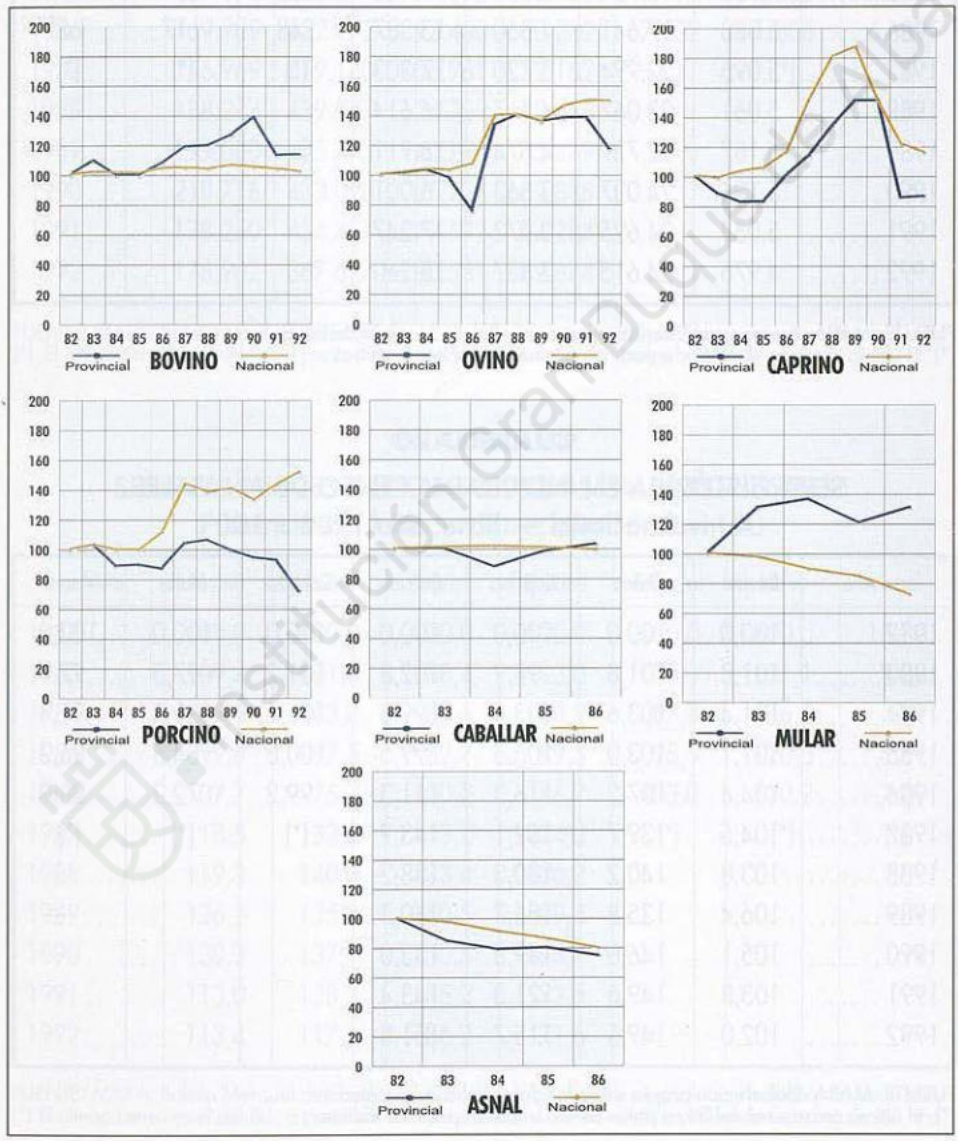

CUADRO 25

SERIE HISTÓRICA DEL CENSO DE ANIMALES POR ESPECIES.
A nivel nacional (en miles de cabezas)

Año	Bovino	Ovino	Caprino	Porcino	Caballar	Mular	Asnal
1982.....	4.874	16.456	2.450	12.023	250	160	175
1983.....	4.964	16.755	2.424	12.364	253	158	171
1984.....	4.942	17.053	2.533	11.962	254	145	160
1985.....	4.930	16.954	2.584	11.960	252	137	151
1986.....	5.088	17.641	2.850	13.387	248	117	140
1987.....	5.095	22.994	3.720	17.303	(*)	(*)	(*)
1988.....	5.061	23.064	4.417	16.614			
1989.....	5.187	22.739	4.574	16.911			
1990.....	5.126	24.037	3.663	16.001			
1991.....	5.063	24.625	2.972	17.247			
1992.....	4.976	24.615	2.837	18.260			

FUENTE: MAPA. Anuarios de Estadística Agraria y Boletín Mensual de Estadística.
(*) El último censo es el del 86, a partir de ese año se repiten las cifras.

CUADRO 26

SERIE HISTÓRICA EN ÍNDICES DEL CENSO DE ANIMALES.
A nivel nacional – Base: año 1982 = 100

Año	Bovino	Ovino	Caprino	Porcino	Caballar	Mular	Asnal
1982.....	100,0	100,0	100,0	100,0	100,0	100,0	100,0
1983.....	101,8	101,8	98,9	102,8	101,2	97,5	97,7
1984.....	101,4	103,6	103,4	99,5	101,6	89,5	91,4
1985.....	101,1	103,0	105,5	99,5	100,8	84,6	86,3
1986.....	104,4	107,2	116,3	111,3	99,2	72,2	80,0
1987.....	104,5	139,7	152,1	143,9	(*)	(*)	(*)
1988.....	103,8	140,2	180,3	138,2			
1989.....	106,4	135,8	186,7	140,7			
1990.....	105,1	146,0	149,5	133,0			
1991.....	103,8	149,6	121,3	143,4			
1992.....	102,0	149,5	115,7	151,8			

FUENTE: MAPA. Elaboración propia sobre los datos del cuadro anterior.
(*) El último censo es el del 86, a partir de ese año se repiten los índices.

Instituto de Estudios Gran Duque de Alba

CUADRO 27

SERIE HISTÓRICA DEL CENSO DE ANIMALES POR ESPECIE.
Provincia de Ávila (número de animales)

Año	Bovino	Ovino	Caprino	Porcino	Caballar	Mular	Asnal
1982.....	157.746	314.010	93.377	69.377	7.313	999	8.927
1983.....	172.596	317.207	82.348	71.629	7.324	1.310	7.578
1984.....	157.186	323.210	77.013	61.647	6.425	1.363	7.063
1985.....	157.072	306.299	77.082	62.068	7.193	1.205	7.148
1986.....	169.909	322.172	93.400	60.282	7.532	1.308	6.689
1987.....	186.969	419.140	105.961	72.162	(*)	(*)	(*)
1988.....	188.214	439.577	124.369	73.699			
1989.....	199.080	425.773	140.293	65.479			
1990.....	218.716	433.098	85.223	82.888			
1991.....	178.260	434.427	79.572	64.284			
1992.....	178.902	367.697	80.551	49.674			

FUENTE: MAPA. Boletín Mensual de Estadística. Censo de la ganadería española en diciembre de cada año.
(*) El último censo es el del 86, a partir de ese año las cifras se repiten en los boletines.

CUADRO 28

SERIE EN ÍNDICES DEL CENSO DE ANIMALES POR ESPECIE
Provincia de Ávila – Base: año 1982 = 100

Año	Bovino	Ovino	Caprino	Porcino	Caballar	Mular	Asnal
1982.....	100,0	100,0	100,0	100,0	100,0	100,0	100,0
1983.....	109,4	101,0	88,4	103,0	100,1	131,1	84,8
1984.....	99,6	103,0	82,6	88,9	87,8	136,4	79,1
1985.....	99,6	97,5	82,7	89,5	98,3	120,6	80,1
1986.....	107,7	75,7	100,2	86,9	103,0	130,9	74,9
1987.....	118,5	133,5	113,7	104,0	(*)	(*)	(*)
1988.....	119,3	140,0	133,4	106,2			
1989.....	126,2	135,6	150,5	99,4			
1990.....	138,3	137,9	150,5	94,4			
1991.....	113,0	138,3	85,2	92,6			
1992.....	113,4	117,1	86,2	71,6			

FUENTE: MAPA. Boletín Mensual de Estadística. Censo de la ganadería española en diciembre de cada año.
(*) El último censo es el del 86, a partir de entonces las cifras en los boletines coinciden con las de ese año.

Ministerio repiten los valores de ese año. Con todo se aprecia un mantenimiento de la especie caballar, un crecimiento en la mular y una regresión en la asnal.

El gráfico 6 también incorpora la evolución del censo a nivel nacional. Si se comparan los índices de la provincia con los de la nación, en 1992 sólo superaba el índice nacional el correspondiente a la especie bovina, lo que quiere decir, que durante los diez años el crecimiento provincial de la cabaña ha sido proporcionalmente mayor al nacional. El ganado ovino y caprino ha seguido muy de cerca la senda que marcaba la cabaña española, aunque, al estar sus índices por debajo de ésta, las variaciones son porcentualmente menores.

Las máximas divergencias se observan en el porcino, donde, no sólo no ha crecido el censo provincial al mismo ritmo que el nacional, sino que, en los últimos años éste experimentó un considerable crecimiento mientras que aquél veía disminuir el número de animales censados.

En la especie equina, llama la atención el aumento de la especie mular en Ávila en 1983, contrario al sucedido en el censo nacional.

1. Bovino

Un análisis más detallado de la cabaña bovina se recoge en el cuadro 29. El número de animales censados ha variado ligeramente en la década estudiada, un 3,65 por 100 de 1983 a 1992. El censo alcanza la cota más alta en el año 1990 con 218.716 cabezas de ganado vacuno, lo que suponía un incremento de un 26,5 por 100 respecto a 1980.

Lo más destacable es la variación en el número de vacas de ordeño y en el número de vacas que nunca se ordeñan. En 1983, del total de animales el 21,9 por 100 se destinaba a la producción de leche, mientras que el 1992 sólo era el 15,1 por 100. Por su parte, el número de vacas mayores de 24 meses que nunca se ordeñan suponían un 32,9 por 100, para 1992 la cifra se eleva a un 44,7 por 100. Los valores indican un retroceso del ganado bovino cuyo destino es la producción de leche y un ascenso de los animales que se dedican a la producción de carne. Dichas pautas de comportamiento pecuario se justifican por varios motivos:

Durante 1984 y 1985 la Administración favoreció estos cambios mediante la regulación de mercado de carne de vacuno que disponía de unos «Precios de campaña», cuyo objetivo era asegurar el autoabastecimiento de carne en nuestro país. Además, se aplicó el Programa Nacional de Ordenación y Mejora de las Explotaciones Agrarias, entre cuyos objetivos estaba el de desarrollar las explotaciones bovinas para la producción de carne en áreas de montaña. Para dicho fin se establecieron ayudas y primas para la compra de equipo y adquisición de ganado reproductor de razas autóctonas.

CUADRO 29

EVOLUCIÓN DE LA CABAÑA DE GANADO BOVINO

– Provincia de Ávila –

	1983	1984	1985	1986	1987	1988	1989	1990	1991	1992
Total animales.....	172.596	157.186	157.072	169.909	186.969	188.214	199.080	218.716	178.260	178.902
– Menores de 12 meses.	40.280	33.385	37.439	43.194	46.038	55.914	51.298	55.178	52.314	47.690
– De 12 a 14 meses:										
• Machos.....	6.203	5.590	5.462	5.265	9.447	3.113	6.087	4.337	1.568	2.683
• Hembras:										
- Sacrificio	4.632	5.551	5.363	2.469	829	688	1.121	824	870	3.961
- Reproducción	14.990	14.677	11.487	15.942	16.864	18.215	22.278	25.925	16.136	14.347
– Mayores de 24 meses:										
• Machos.....	2.597	2.762	2.370	2.657	2.464	3.298	3.658	3.802	2.900	3.107
• Hembras:										
- Nunca han parido	9.222	7.701	8.972	7.309	6.306	3.516	4.618	7.626	37	75
- De ordeño	37.862	38.203	36.268	40.112	36.058	31.498	34.950	40.288	27.444	27.018
- Nunca se ordeñan	56.810	49.317	49.711	52.961	68.963	71.938	75.070	82.050	76.990	80.021

FUENTE: MAPA. Boletín Mensual de Estadística. Censo de la ganadería española en diciembre de cada año.

A pesar de todas estas medidas en favor de la explotación del vacuno de carne, no se observa un claro descenso de la cabaña frisona hasta la incorporación a la PAC. Tras la adhesión, España se vio inmersa en los problemas que tenía la Comunidad antes de nuestra incorporación, esto es, elevados excedentes en la producción de leche y derivados. Se pasó de un mercado cerrado en el subsector vacuno a un mercado abierto con graves problemas de excedentes al que España, como miembro de la Comunidad Europea, tendría que hacer frente. Por tales motivos, se ha venido aplicando hasta la fecha toda una serie de medidas tendentes a reducir la producción de leche y, por ende el número de vacas cuyo destino es el ordeño. Entre estas medidas están: la tasa de corresponsabilidad; las ayudas para el sacrificio de vacas lecheras, para la reconversión de explotaciones de leche en rebaños de vacuno de carne, y para el mantenimiento de vacas nodrizas; y cuotas lecheras (4).

Las ayudas tramitadas por la CCAA con cargo al FEOGA, sección

(4) CARLOS BUXADÉ CARBO. *El Desafío: Ganadería Española C.E.E. de los Doce.* Madrid, 1988.

Garantía para la provincia de Ávila, como recogen los boletines informativos del SENPA, han supuesto cantidades de 190 y 1.284 millones de pesetas en concepto de prima especial a la carne de vacuno y a la vaca nodriza respectivamente entre 1988 y 1992.

Estas medidas, como se ha visto en el cuadro 29, sí parecen haber contribuido a la caída del censo de vacas de ordeño y a su sustitución por vacas para carne. Sin embargo, si se tiene en cuenta la reciente reforma de la PAC que contempla una bajada de precios, y la apertura cada vez mayor de la ganadería al mercado mundial, no parece que el panorama para el futuro sea muy alentador. Incluso para el vacuno de carne no se vislumbran muchas salidas; los ganaderos autóctonos compiten con un mercado de productores con costes significativamente más reducidos y estructuras productivas más eficientes. Su mantenimiento va a depender más estrechamente de los pagos compensatorios que destina la Unión Europea. El problema radica en la financiación de la PAC, si ya eran elevadas las cantidades gestionadas por el FEOGA, la aplicación de la reforma está suponiendo de hecho mayores gastos. Sólo para el vacuno en España las compensaciones pasarán de 76 millones de ecus en 1992 a 300 millones en 1995.

2. Ovino

En el cuadro 30 se recogen los censos anuales de la cabaña ovina y caprina desde 1983 a 1992. En lo relativo a ganado lanar, el número de animales aumentó durante los diez años estudiados en aproximadamente un 16 por 100. Lo más significativo en este período es el cambio que se ha producido desde 1986; sólo en un año el número de animales censados creció casi en 100.000 ejemplares (una tasa anual de crecimiento del 30 por 100). Salvo en 1992, esta tendencia se mantuvo aunque sin aumentos de tan gran proporción.

El caprino, por su parte, también aprecia una expansión desde 1986, sin embargo, desde 1989 sufrió una contracción el número de animales censados hasta situarse en 1992 en valores similares a los del comienzo del período.

Para explicar estas trayectorias, es necesario ver la influencia de la entrada en la Comunidad Europea. Tradicionalmente la CE de los diez había sido deficitaria en esta especie pecuaria, por este motivo se estipularon primas a los productores para compensar la diferencia entre el precio que establecía para cada campaña y el precio de mercado registrado en cada

CUADRO 30

EVOLUCIÓN DE LA CABAÑA DE GANADO OVINO Y CAPRINO

(Todas las razas) – Provincia de Ávila

	1983	1984	1985	1986	1987	1988	1989	1990	1991	1992
Ganado ovino:										
- Total animales	317.207	323.210	306.299	322.172	419.140	439.577	425.773	433.098	434.427	367.697
• Corderos.....	58.177	49.086	47.004	57.286	63.616	93.768	79.786	86.089	80.353	67.351
• Mayores 12 meses:										
- Sementales.....	7.013	7.571	6.135	6.354	7.759	6.636	6.661	6.567	6.610	6.290
- Hembras.....	252.017	266.553	253.160	258.532	347.765	339.173	339.726	340.442	347.464	294.056
Ganado caprino:										
- Total animales	82.348	77.013	77.082	93.400	105.961	124.369	140.293	85.223	79.572	80.551
• Chivos.....	17.266	15.837	18.394	14.452	17.439	18.875	17.303	11.407	15.871	10.847
• Mayores 12 meses:										
- Sementales.....	2.835	3.232	2.768	2.399	2.479	2.804	3.454	1.921	1.608	1.709
- Hembras.....	62.247	57.944	55.920	76.549	86.043	102.690	119.536	71.895	62.093	67.995

FUENTE: MAPA. Boletín Mensual de Estadística. Censo de la ganadería española en diciembre de cada año.

región. Según las cifras del SENPA, desde 1988 hasta 1992, las primas a los ganaderos y ovino y caprino llegaron a los 5.346 millones de pesetas en la provincia. No es de extrañar que desde 1986, tanto la cabaña de ovino como la de caprino vieran aumentar sus efectivos. Sin embargo, las debilidades estructurales de la producción han ocasionado que en los últimos años el número de animales censados disminuya. La falta de interprofesionalización en este sector coadyuva a la gran diferencia entre los precios que recibe el productor y los que paga el consumidor final. De este modo, durante los últimos años se está experimentando una caída en el precio del ovino que los intermediarios no repercuten en los consumidores, por tanto la demanda no crece tanto como bajan los precios que reciben los ganaderos.

Dentro de las medidas agroambientales que acompañan a la reforma de la PAC de mayo de 1992, se encuentran aquellas que intentan frenar el proceso de destrucción ecológica y recuperar modelos de producción tradicional que mantengan a la población en el medio rural. Dentro de este objetivo se encuadra el Proyecto 2001 que pretende recuperar las vías pecuarias. A tenor de lo expuesto, en un futuro cercano, la trashumancia que durante siglos se ha venido efectuando en la Sierra de Gredos puede convertirse en una alternativa para la producción de razas autóctonas de especie bovina y ovina. Con todo, es difícil que tal actividad pueda resistir

la competencia sin el sostén de las subvenciones, ya que los rendimientos del ganado transhumante medidos en kg. de carne son muy inferiores a los de otras razas no autóctonas.

3. Porcino

La evolución de la cabaña del ganado porcino aparece en el cuadro 31. Ésta ha sido la que ha tenido una trayectoria más irregular en los diez años que se analizan. Para diciembre de 1992, el número de animales que recoge el censo no supera los 50.000; comparando las cifras de 1983 se observa un descenso del 27 por 100 que crece a un 40 por 100 si se compara con la cabaña de 1990, año en el que se registra el número máximo para todo el período.

La entrada de la agricultura española en la PAC, no hizo incrementar la producción de porcino en la provincia tan bruscamente como en el caso de la cabaña ovina. Una consecuencia de la adhesión fue la entrada de carne importada ya que, debido a la peste porcina africana, no se pudieron exportar productos curados al exterior.

De nuevo, el tratamiento favorable a la ganadería extensiva que ha aportado la reforma de la PAC, puede que anime a los ganaderos abulenses a especializarse en la producción de cerdo ibérico. Actividad ésta en

CUADRO 31

EVOLUCIÓN DE LA CABAÑA DE GANADO PORCINO

(Todas las razas) – Número de animales en la provincia de Ávila

	1983	1984	1985	1986	1987	1988	1989	1990	1991	1992
Total animales.....	68.786	71.629	62.068	60.282	72.162	73.799	65.479	82.888	64.285	49.674
- Lechones hasta 20 kg.	17.194	17.425	12.008	16.045	19.749	21.925	17.396	29.165	18.349	21.178
- Cerdos:										
• De 20 a 40 kg. p.v.....	18.964	12.960	10.968	16.572	13.757	7.856	9.118	8.896	9.147	11.372
• Más dee 50 kg. p.v.	14.963	17.543	15.831	11.213	21.242	27.553	25.228	28.485	22.023	15.121
- Reproduct. más 50 kg	17.664									
• Verracos.....	1.003	851	742	992	980	875	788	1.350	919	610
• Cerdas reproductoras...	16.661	23.270	22.519	15.460	16.440	15.463	12.949	14.992	13.846	10.393
- Nunca han parido	3.990	4.587	5.238	2.591	4.374	3.077	2.858	2.438	3.617	2.434
- Parido al menos 1 vez.	12.671	18.683	17.281	12.869	12.066	12.386	10.097	12.554	10.229	7.959

FUENTE: MAPA. Boletín Mensual de Estadística. Diciembre de cada año.

que tímidamente se están iniciando sobre todo en la parte oeste de la provincia. Pero de nuevo pueden plantearse aquí los problemas que mencionábamos al referirnos a la transhumancia, sólo una promoción adecuada de estos productos y la apertura a los mercados internacionales podrían hacer rentables los productos derivados de estas actividades, ya que las calidades de los mismos constituyen una garantía.

4. Equino

Por último, el cuadro 32 muestra la evolución de los últimos censos de ganadería equina hasta 1986. No parecen haberse registrado grandes cambios: el número de caballos se mantiene, el de mulas registra un ascenso en 1983 y el de la especie asnal reduce su censo. Sin que todavía se haya reflejado en las estadísticas se está produciendo un renacer considerable en la cría caballar, renacimiento que se ha visto beneficiado por establecimiento en la capital del depósito de sementales del Ejército, así como cierto fortalecimiento del turismo ecuestre en la provincia.

CUADRO 32
EVOLUCIÓN DEL CENSO DE LA CABAÑA DE EQUINO
– Número de animales en la provincia –

	1983	1984	1985	1986*	1987	1988	1989	1990
Total esp. caballar	7.324	6.425	7.193	7.532	7.532	7.532	7.532	7.532
– Mayores 36 meses:								
• Sementales	168	142	143	154	154	154	154	154
• Hembras vientre ...	3.990	3.685	3.844	3.788	3.788	3.788	3.788	3.788
• Otras cabezas	755	719	615	1.241	1.241	1.241	1.241	1.241
Especie mular (total) ..	1.310	1.363	1.205	1.308	1.308	1.308	1.308	1.308
– Mayores 36 meses..	1.046	976	935	1,095	1.095	1.095	1.095	1.095
Especie asnal (total)...	7.578	7.063	7.148	6.689	6.689	6.689	6.689	6.689
– Mayores 36 meses:								
• Sementales	99	108	99	125	125	125	125	125
• Hembras vientre ...	3.841	3.667	3.615	2.794	2.794	2.794	2.794	2.794
• Otras cabezas	1.699	1.203	1.132	2.395	2.395	2.395	2.395	2.395

FUENTE: MAPA. Anuario de Estadística Agraria.

* A partir de 1986 las cifras que aparecen en los anuarios corresponden al censo de marzo de ese año.

VII. PRODUCTOS DERIVADOS DE LA GANADERÍA

En este apartado se va a pasar revista a los productos derivados de la producción ganadera. Se incluyen por consiguiente, la carne de cada una de las especies de ganado, la leche y sus derivados, así como otros productos tales como la lana, miel, cera y huevos. Por último, se analizará someramente la evolución de la caza y pesca.

Las series recogidas en los cuadros aportan información desde 1983 a 1990, último año de elaboración de los Anuarios de Estadística Agraria, de donde se han extraído los datos.

Con respecto a la producción de carne, la de porcino es la que ocupa una mayor proporción en la provincia, es seguida por la carne de ave, bovino, ovino y caprino, las menores producciones corresponden a la carne de conejo y equino, por ese orden (gráfico 7).

El cuadro 33 refleja la evolución de carne de bovino, el número de cabezas sacrificadas, el peso medio por canal y el destino de la carne. No parecen haberse registrado grandes cambios desde 1983 a 1990, tanto en la producción en toneladas como en el número de cabezas sacrificadas. La producción de carne de bovino está especializada en terneras y añojos, con porcentajes del 50 por 100 y el 45 por 100 respectivamente sobre la producción total. En cuanto al destino de la carne, el consumo directo ocupa prácticamente la totalidad de la producción. El peso medio por canal se mantiene como norma general, aunque el de las terneras disminuye al final del período, tal vez debido al mayor peso de la ganadería extensiva y transhumante.

En el cuadro 34 se recogen los datos de la producción de carne de ganado ovino y caprino. Con respecto a la primera, se observa una fuerte caída de la producción; de 1.965,5 Tm. en 1983 pasó a 715,8 Tm. en 1990, un 63,6 por 100. El número de animales sacrificados también sufre un descenso, cercano al 50 por 100. Por tanto, el descenso en el tonelaje de la producción viene explicado tanto por el número de animales sacrificados, como por los pesos medios por canal. En cuanto a la especialización en la producción de carne, el mayor número de cabezas sacrificadas corresponde a los corderos pascuales, seguido de los lechales y por último del ovino mayor. Además, en estos años, parece haberse acentuado la producción de carne de corderos pascuales en detrimento de ovino mayor.

CUADRO 33

EVOLUCIÓN DE LA PRODUCCIÓN DE CARNE DE GANADO BOVINO

	1983	1984	1985	1986	1987	1988	1989	1990
Bovino (Tm).....	4.358,6	3.730,0	3.747,1	3.938,8	3.939,4	4.242,9	3.869,9	4.289,2
Total cabezas sacrificadas	22.123	18.476	18.308	19.930	20.874	23.502	20.258	21.351
- Terneras.....	12.393	9.748	9.185	11.376	12.333	14.645	11.552	10.654
- Añojos.....	7.791	6.890	7.156	7.226	7.226	6.243	7.633	9.649
• Machos.....	7.078	5.973	5.820	6.113	6.085	5.444	6.603	8.310
• Hembras.....	713	917	1.356	1.113	1.113	799	1.030	1.339
- Menor							343	404
• Machos.....	543	749	572	465	-	-	-	-
• Hembras.....	194	101	66	104	519	1.573	343	404
- Mayor	1.202	988	1.309	759	834	1.041	730	644
Peso canal medio (kg.):								
- Terneras.....	148,4	150,0	150,0	150,0	138,0	420,0	420,0	420,0
- Añojos:								
• Machos.....	271,1	274,9	274,9	274,9	275,0	275,0	275,0	275,0
• Hembras.....	247,3	250,2	249,8	249,7	249,7	250,0	250,0	250,0
- Menor:								
• Machos.....	188,0	189,1	189,2	188,4	-	-	-	-
• Hembras.....	169,1	170,3	167,4	165,4	169,9	170,0	170,0	170,0
- Mayor	240,9	240,8	239,6	223,3	239,8	599,0	238,0	238,0
Destino de la carne:								
- Consumo directo.....	4.288,5	3.730,0	3.747,1	3.938,8	3.898,9	4.175,6	3.826,8	4.242,7
• Terneras (Tm).....	1.782,1	1.461,8	1.377,3	1.706,1	1.702,4	2.016,0	1.564,7	1.447,5
• Añojos (Tm).....	2.090,5	1.871,5	1.933,6	1.958,4	1.948,8	1.697,4	2.072,9	2.619,7
•Menor (Tm).....	127,0	158,8	122,6	104,8	88,2	267,3	58,3	68,6
• Mayor (Tm).....	288,9	237,9	313,6	169,5	159,1	194,9	130,9	106,9
- Consumo industrial:								
• Terneras (Tm).....	56,8	-	-	-	-	-	-	-
• Añojos (Tm).....	4,7	-	-	-	-	-	-	-
• Menor (Tm)	7,9	-	-	-	-	-	-	-
• Mayor (Tm)	0,7	-	-	-	40,9	67,3	43,1	46,5
TOTAL	4.358,6	3.730,0	3.747,1	3.938,8	3.939,4	4.242,9	3.869,9	4.289,2

FUENTE: MAPA. Anuario de Estadística Agraria.

© Instituto Gran Duque de Alba

GRÁFICO 7

EVOLUCIÓN DE LA PRODUCCIÓN DE CARNE DE LAS DISTINTAS ESPECIES

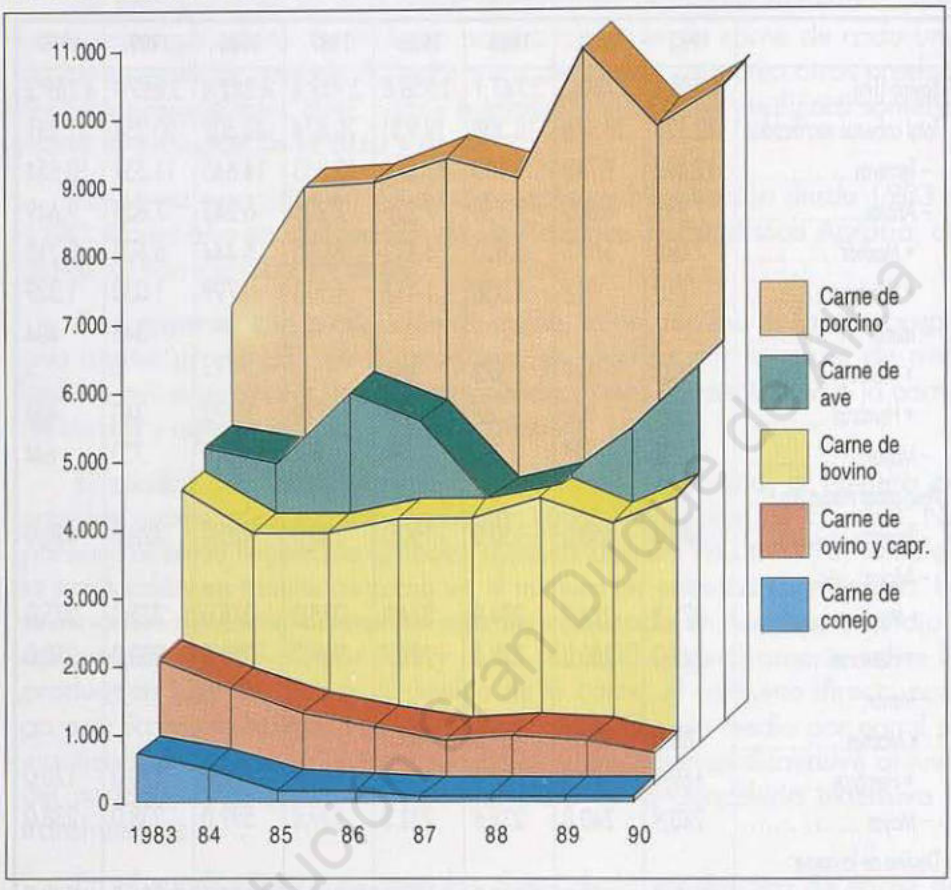

En cuanto a la producción de caprino, en términos absolutos es significativamente menor a la de ovino, no obstante, al contrario que ésta, parece haber tenido una recuperación en su producción en los últimos años motivada por el creciente aumento del precio del cabrito lechal en 1989 y 1990.

La evolución de la producción de carne de porcino aparece en el cuadro 35. En tonelaje es, con diferencia, la mayor de la provincia. Además, se ha registrado, durante la década pasada, un aumento en la producción y en el número de cabezas sacrificadas. Que el incremento en toneladas de carne sea mayor al experimentado en el número de animales sacrificados, obedece a la caída en el sacrificio de lechones y el ascenso del de cerdo de cebo. Esta especialización en favor de los cerdos comerciales también se observa en su consumo, tanto directo como industrial. Este último da una muestra del auge de la industria chacinera en la provincia que, de absorber

Diputación Gran Duque de Alba

CUADRO 34

EVOLUCIÓN DE LA PRODUCCIÓN DE CARNE DE OVINO Y CAPRINO

	1983	1984	1985	1986	1987	1988	1989	1990
Ovino (Tm)	1.965,5	1.561,9	1.207,4	1.029,8	872,9	925,6	841,3	715,8
Nº cabezas sacrificadas	121.611	97.816	73.866	71.938	66.924	74.086	68.712	60.007
- Corderos lechales	26.708	17.878	10.078	8.940	10.077	14.146	15.368	13.420
- Corderos pascuales	56.240	46.670	39.222	40.057	38.870	43.541	38.650	36.526
- Mayor	38.663	33.268	24.566	22.941	17.977	16.399	14.694	10.061
Peso en canal medio:								
- Cord. lechales (kg)	8,0	7,9	7,9	6,9	6,5	6,5	6,5	6,5
- Cord. pascuales (kg)	16,0	14,7	15,0	12,8	12,0	12,0	12,0	12,0
- Mayor (kg)	22,0	22,0	22,0	19,9	19,0	19,9	19,0	19,0
Peso canal total (Tm)	1.965,5	1.561,9	1.207,4	1.029,8	872,9	925,6	841,3	715,8
- Cord. lechales (Tm)	213,6	142,6	80,0	61,3	65,1	91,8	99,7	86,9
- Cord. pascuales (Tm)	901,0	687,3	587,6	511,9	466,4	522,1	462,6	438,1
- Mayor (Tm)	850,9	732,0	539,8	456,6	341,4	311,7	279,0	190,8
Caprino (Tm)	186,8	140,1	111,3	104,2	95,6	111,4	180,7	145,5
Nº cabezas sacrificadas	21.920	18.837	16.537	13.819	14.034	16.225	25.362	21,591
- Cabritos	18,298	16.946	15.624	11.617	12.597	14.819	22.610	20.036
- Chivos	500	275	245	1.070	707	307	531	319
- Mayor	3.131	1.616	704	1.132	730	1.099	2.221	1.236
Peso en canal medio:								
- Cabritos (kg)	6,1	6,0	6,0	6,1	6,0	6,0	6,0	6,0
- Chivos (kg)	12,2	11,6	12,7	11,1	10,0	8,8	9,8	10,0
- Mayor (kg)	22,0	22,0	21,3	18,6	17,8	16,6	17,9	18,0
Peso canal total (Tm)	186,8	140,1	111,3	104,2	95,6	111,4	180,7	145,5
- Cord. lechales (Tm)	111,8	101,4	93,2	71,2	75,5	88,7	135,7	120,1
- Chivos (Tm)	6,1	3,2	3,1	11,9	7,1	3,1	3,2	3,2
- Mayor (Tm)	68,9	35,5	15,0	21,1	13,0	19,0	39,8	22,2

FUENTE: MAPA. Anuario de Estadística Agraria.

Institución Gran Duque de Alba

CUADRO 35

EVOLUCIÓN DE LA PRODUCCIÓN DE CARNE DE PORCINO

	1983	1984	1985	1986	1987	1988	1989	1990
Porcino (Tm).....	6.831,3	8.555,9	8.603,9	8.978,8	8.686,8	10.561,8	9.415,5	10.011,2
Nº cabezas sacrificadas ..	167,214	187.314	184.104	168.541	165.717	214.771	174.540	184.107
- Lechones.....	89.843	90.029	85.878	64.988	64.160	92.908	63.966	66.374
- Cerdos comerc. cebo..	76.029	95.517	97.522	98.253	100.379	118.673	109.630	116.950
- Reproduct. desecho ...	1.342	1.768	704	5.300	1.178	3.190	924	783
Peso en canal medio (kg):								
- Lechones.....	5,2	5,0	5,0	5,0	5,0	5,0	5,0	5,0
- Cerdos comerc. cebo..	81,7	82,7	83,0	82,0	82,0	82,0	82,0	82,0
- Reproduct. desecho ...	115,0	114,9	121,0	114,9	114,9	114,9	114,8	114,8
Peso en canal total (Tm)...	6.831,3	8.555,9	8.603,9	8.987,8	8.686,8	10.561,8	9.415,5	10.011,2
Consumo directo total	4.692,8	4.767,6	3.616,2	3.754,5	4.712,4	5.740,8	5.414,3	5.389,4
- Lechones (Tm).....	465,2	450,0	428,7	323,7	320,5	464,2	319,9	331,6
- De cebo (Tm).....	4.124,1	4.137,5	3.157,8	3.599,6	4.377,1	5.276,6	5.094,4	5.057,7
- De desecho (Tm).....	103,5	180,1	29,7	371,2	14,8	0,0	0,0	0,1
Cons. industrial total (Tm).	2.138,5	3.788,3	4.987,0	5.233,3	3.974,4	4.821,0	4.001,2	4.621,8
- De cebo (Tm).....	2.087,3	3.765,3	4.932,2	4.995,7	3.853,8	4.454,5	3.895,1	4.532,0
- De desecho (Tm).....	50,8	23,0	56,5	237,6	120,6	366,5	106,1	89,8

FUENTE: MAPA. Anuario de Estadística Agraria.

CUADRO 36

EVOLUCIÓN DE LA PRODUCCIÓN DE CARNE DE AVES Y CONEJOS

	1983	1984	1985	1986	1987	1988	1989	1990
Aves:								
Cabezas sacrific. (miles)..	3.204,9	3.102,7	3.688,9	3.420,6	2.757,3	2.966,8	3.468,6	4.108,0
Peso canal medio (kg)....	1,5	1,5	1,5	1,5	1,5	1,5	1,5	1,5
Peso canal total (kg).....	4.877,3	4.735,2	5.706,1	5.316,9	4.162,9	4.449,7	5.202,5	6.161,8
Conejos:								
Cabezas sacrific. (miles)..	445,8	383,0	65,3	64,7	14,4	14,4	14,7	12,2
Peso canal medio (kg)....	1,3	1,2	1,2	1,2	1,2	1,3	1,2	1,2
Peso canal total (kg).....	598,8	459,6	78,4	77,6	17,4	18,6	17,3	14,6

FUENTE: MAPA. Anuario de Estadística Agraria.

el 30 por 100 de la producción en 1983, en 1990 pasó a consumir el 46 por 100 del peso del canal total.

En relación a la producción de carne de ave y conejo (cuadro 36), ambas registraron evoluciones distintas. La primera, no sólo es la segunda en importancia en la producción total de carne en la provincia, sino que además ha experimentado un incremento continuado desde 1987. La producción de conejo, sin embargo, ha caído fuertemente; desde 1983 a 1990, el número de cabezas sacrificadas y la producción de carne han caído en un 97,5 por 100.

Finalmente, por lo que se refiere a ganado equino, los datos disponibles en el cuadro 37 nos muestran la caída y posteriormente desaparición de la producción de carne de equino en la provincia.

Según las estadísticas provinciales que elabora la Consejería de Agricultura y Ganadería de la Junta de Castilla y León, para Ávila, el peso en toneladas del sacrificio de ganado (sin considerar conejos y aves) durante 1991 y 92, ha aumentado considerablemente. De 15.161,7 Tm. en 1990, en 1991 se alcanzaban las 19.275,8 Tm. y las 22.952,6 Tm. en 1992, lo que traducido en tasas anuales de crecimiento supone un 27,1 por 100 y un 16 por 100 para 1991 y 1992, respectivamente (5).

CUADRO 37
EVOLUCIÓN DE LA PRODUCCIÓN DE CARNE DE EQUINO

	1983	1984	1985	1986	1987	1988	1989	1990
Equino (Tm)	9,8	8,9	5,2	1,6	–	–	–	–
Nº cabezas sacrificadas ..	129	135	79	26	–	–	–	–
• Caballar	–	–	–	–	–	–	–	–
• Mular.....	9	–	–	–	–	–	–	–
• Asnal.....	120	135	79	26	–	–	–	–
Peso en canal medio:								
• Caballar (kg).....	–	–	–	–	–	–	–	–
• Mular (kg).....	122,2	–	–	–	–	–	–	–
• Asnal (kg).....	72,5	65,9	65,8	61,5	–	–	–	–
Peso en canal total (Tm)...	9,8	8,9	5,2	1,6	–	–	–	–
• Caballar (Tm).....	–	–	–	–	–	–	–	–
• Mular (Tm)	1,1	–	–	–	–	–	–	–
• Asnal (Tm)	8,7	8,9	5,2	1,6	–	–	–	–

FUENTE: MAPA. Anuario de Estadística Agraria.

(5) Junta de Castilla y León. Consejería de Agricultura y Ganadería. *Coyuntura Económica de Castilla y León*. Primer trimestre 1993.

Al ser la producción de carne uno de los mayores componentes del subsector ganadero, no es de extrañar que la aportación a la producción final agraria de este subsector haya aumentado durante el período estudiado.

En el cuadro 38 se recoge la evolución y destino de la producción de leche de vaca. Como puede verse en el gráfico 9, la producción de leche sufrió un descenso hasta 1987 del 27 por 100 con respecto a la producción de 1983. Tal trayectoria venía produciéndose desde 1980, año en el que se alcanzaron las cifras más altas en 20 años. Con todo, a partir de 1987 aumentó la producción hasta situarse, en 1990, en valores similares a los de 1983. En principio parece paradógico que junto con el aumento de la producción de leche desde 1987 la cabaña de vacas de ordeño decreciera. No obstante, se explica por una intensificación en las labores de ordeño que, a su vez, fue motivada por aumentos constantes en el precio de la leche entre 1986 y 1989 (cuadros 71 y 72).

Aunque los datos del cuadro 38 sólo abarcan hasta 1990, la política de la Comunidad Europea de bajada de los precios institucionales y de la imposición de cuotas lecheras para ese año, hace sospechar un cambio de tendencia que puede ser verificado por la reducción de 12.844 vacas de ordeño en el año 1991.

CUADRO 38

EVOLUCIÓN DE LA PRODUCCIÓN DE LECHE DE VACA

(Miles de litros*)

	1983	1984	1985	1986	1987	1988	1989	1990
Producción total.....	139.928	143.556	133.446	133.099	101.657	102.114	124.070	143.725
Consumida o transformada en explotación:								
• Cría y recría.....	10.431	7.212	7.020	7.008	5.688	6.155	6.952	8.665
• Cons. directo humano.	8.026	7.629	7.427	7.430	6.068	7.480	7.141	9.478
Comercializada:								
• Venta directa consum..	13.856	10.622	8.758	8.483	6.882	6.859	7.267	7.932
• Entrega a centr. e ind..	107.504	118.093	110.241	110.178	83.019	81.620	102.700	117.650

FUENTE: MAPA. Anuario de Estadística Agraria.

* Leche líquida y equivalente en leche líquida en productos lácteos elaborados en la explotación.

En relación con la comercialización de la producción, el número de litros vendidos directamente al consumidor desciende, por el contrario, aumenta la venta a centrales lecheras; éstas absorben en 1990 más del 80 por 100 de la producción total.

La evolución de la producción de leche de oveja (cuadro 39), va paralela a la trayectoria seguida por sus precios (cuadro 71). Éstos experimentaron un estancamiento hasta 1988 que, como puede verse, motivó un descenso en la producción de leche. Sin embargo, en 1989 y 1990 creció sustancialmente el precio del litro de leche –un incremento de 22 pts. en el litro en 1989– que incentivó la explotación de este producto al final del período. Cabe destacar, además, que la totalidad de la producción va destinada a la industria de las centrales lecheras.

Con respecto a la producción de leche de cabra, significativamente mayor a la de oveja, se ha mantenido estable, salvo en 1990 cuando aumentó su producción en un 47 por 100. Como en el caso de la leche de vaca, la venta a centrales para su industrialización ha aumentado en detrimento de la venta directa a consumidores (cuadro 40).

Si como se observa, el volumen de producción de leche de oveja y cabra está estrechamente unido a la evolución de sus precios y, como muestra el cuadro 71, en 1991 y 1992, éstos han caído, es previsible que tam-

CUADRO 39

EVOLUCIÓN DE LA PRODUCCIÓN DE LECHE DE OVEJA

(Miles de litros)

	1983	1984	1985	1986	1987	1988	1989	1990
Producción total.....	5.597	5.060	3.426	3.628	3.011	3.267	3.979	5.447
Consumida o transformada en explotación:								
• Cons. directo humano .	19	–	–	–	–	–	–	–
• Industrial. casera.....	88	–	–	–	–	–	–	–
Comercializada:								
• Entregada a centrales lechera para industr.. .	5.490	5.060	3.426	3.628	3.011	3.267	3.979	5.447

FUENTE: MAPA. Anuario de Estadística Agraria.

CUADRO 40

EVOLUCIÓN DE LA PRODUCCIÓN DE LECHE DE CABRA

(Miles de litros)

	1983	1984	1985	1986	1987	1988	1989	1990
Producción total.....	10.717	12.275	11.666	12.533	11.220	10.979	9.855	14.530
Consumida o transformada en explotación:								
• Cría o recría:								
– Cons. directo humano..	741	850	808	866	771	761	680	480
– Industrializ. casera	315	304	346	370	331	326	291	102
Comercializada:								
• Venta directa consum..	758	928	826	887	794	776	700	156
• Entrega a centrales....	–	–	9.686	10.410	9.319	9.116	8.184	13.792
– Para leche higienizada	–	–	–	–	–	–	–	–
– Para industrilización..	8.903	10.193	–	–	–	–	–	–

FUENTE: MAPA. Anuario de Estadística Agraria.

CUADRO 41

EVOLUCIÓN DE LA PRODUCCIÓN DE HUEVOS

	1983	1984	1985	1986	1987	1988	1989	1990
Ponedoras selectas:								
• Miles de cabezas	117,00	101,00	127,00	97,00	84,68	84,68	84,68	85,12
• Huevos/ave	243	242	243	244	245	244	247	247
• Miles de docenas	2.369	2.037	2.572	1.972	1.729	1.722	1.743	1.752
Camperas:								
• Miles de cabezas	94,00	75,00	70,00	91,00	91,25	91,25	91,25	86,23
• Huevos/ave	130	125	135	140	138	140	140	140
• Miles de docenas	1.013	781	788	1.064	1.049	1.064	1.064	1.006
Total gral. (miles docenas).	3.382	2.818	3.360	3.036	2.778	2.786	2.807	2.758

FUENTE: MAPA. Anuario de Estadística Agraria.

bién lo haya hecho la producción para estos años, aunque no se dispongan, por el momento, de datos que lo avalen.

De acuerdo con el cuadro 41, la evolución de la producción de huevos en la provincia ha sufrido una regresión. Se ve confirmada por la reducción en el número de gallinas y en el total de huevos producidos. El descenso del número de aves y de docenas de huevos ha sido mayor en las gallinas ponedoras de granja que en las camperas.

La producción de lana ha registrado un incremento neto en el período comprendido desde 1983 a 1991 (cuadro 42), sin embargo no es hasta

GRÁFICO 8-9

EVOLUCIÓN DE LA PRODUCCIÓN DE LECHE DE VACA, OVEJA Y CABRA

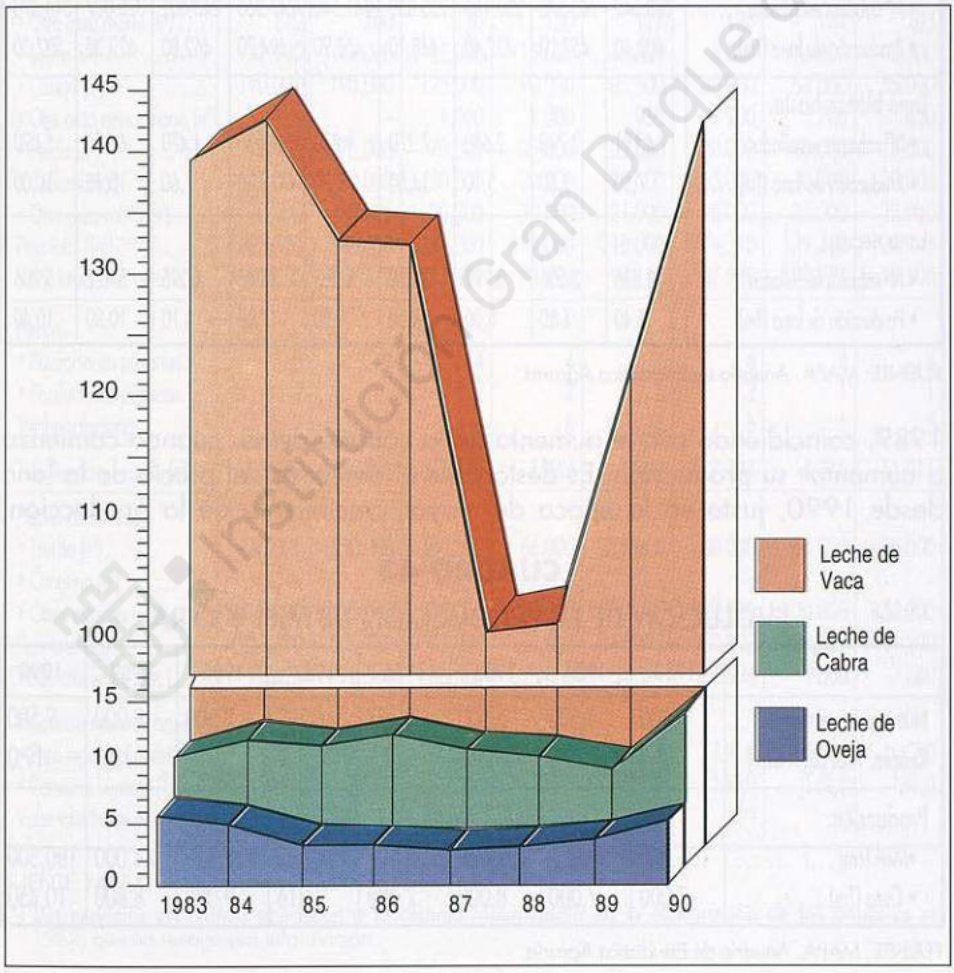

Institución Gran Duque de Alba

CUADRO 42

EVOLUCIÓN DEL NUMERO DE OVEJAS ESQUILADAS: PRODUCCIÓN DE LANA EN LA PROVINCIA DE ÁVILA

	1983	1984	1985	1986	1987	1988	1989	1990	1991
Nº cabezas esquiladas.....	263.774	267.671	256.600	267.695	269.020	270.595	268.917	362.072	347.009
• Peso medio por vellón (kg)...	1,80	1,90	1,90	1,90	2,00	2,01	1,90	1,90	1,90
• Producción de lana (Tm).....	481,70	513,20	491,90	512,20	514,20	542,60	512,00	689,40	660,70
Lana blanca fina:									
• Nº cabezas esquiladas.....	33.205	21.847	19.728	20.717	21.055	17.505	16.750	22.480	21.532
• Producción de lana (Tm).....	66,40	45,90	41,40	41,40	42,10	36,80	33,50	44,90	43,00
Lana blanca extrafina:									
• Nº cabezas esquiladas.....	223.542	240.578	230.185	235.830	241.540	247.366	243.602	328.037	314.390
• Producción de lana (Tm).....	402,40	457,10	437,40	448,10	458,90	494,70	462,80	623,30	597,30
Lana blanca basta:									
• Nº cabezas esquiladas.....	4.191	2.740	2.690	7.270	1.870	1.836	4.470	6.155	5.890
• Producción de lana (Tm).....	7,50	5,50	5,10	14,50	3,70	3,30	7,60	10,40	10,00
Lana negra:									
• Nº cabezas esquiladas.....	2.836	2.506	3.997	3.878	4.555	3.888	4.095	5.432	5.206
• Producción de lana (Tm).....	5,40	4,80	8,00	8,10	9,50	7,80	8,10	10,80	10,40

FUENTE: MAPA. Anuario de Estadística Agraria.

1989, coincidiendo con el aumento de la cabaña ovina, cuando comienza a aumentar su producción. Es destacable el descenso del precio de la lana desde 1990, justo en la época de mayor crecimiento de la producción.

CUADRO 43

EVOLUCIÓN DE LA PRODUCCIÓN DE MIEL Y CERA

	1983	1984	1985	1986	1987	1988	1989	1990
Número de colmenas.....	5.600	5.500	6.500	5.397	6.397	7.500	8.000	9.500
Rendim. miel (kg/colm.) ..	18,0	18,0	19,0	19,5	–	–	18,0	19,0
Producción:								
•Miel (Tm)	101,000	99,000	127,000	105,000	121,543	127,500	144,000	180,500
• Cera (Tm)	7,000	7,000	8,000	7,000	8,316	9,000	8,800	10,450

FUENTE: MAPA. Anuario de Estadística Agraria.

CUADRO 44

EVOLUCIÓN DE LA PRODUCCIÓN DE LA CAZA Y LA PESCA

	1983	1984	1985	1986	1987	1988	1989	1990
Reservas nacion. caza (nº)...	-	1	1	1	1	1	1	1
Cotos privados (nº)	421	450	450	450	(*)			
Cotos sociales (nº).....	2	2	2	2				
Total	423	452	452	452				
Terrenos caza controlados por ICONA	1	1	1	1				
Nº total licencias exped.	8.290	8.209	9.288	7.855	7.553	7.813	10.154	11.372
Piezas cobradas:								
• Ciervo (nº).....	20	20	15	15	79	79	60	-
• Jabalí (nº).....	230	310	450	550	580	500	410	462
• Otra caza mayor (nº)	210	200	150	150	127	138	144	203
• Liebre (nº).....	42.100	44.000	25.000	15.000	13.500	8.000	6.000	4.500
• Conejo (nº).....	190.000	190.000	125.000	90.000	85.500	80.000	64.000	55.000
• Otra caza menos manif. (nº)	-	-	1.000	1.000	950	900	700	650
• Perdiz (nº)	76.000	75.000	70.000	35.000	33.500	20.000	16.000	15.000
• Codorniz (nº).....	29.000	20.000	30.000	20.000	21.000	35.000	30.000	20.000
• Otra caza volátil (nº).....	30.000	30.000	20.000	20.000	21.000	28.000	25.000	22.000
Peso total (Tm)	383,000	393,000	261,000	191,000	218,000	174,370	139,460	128,345
Valor total (miles ptas.).....	156.650	157.517	116.425	78.974	94.145	137.920	102.975	99.500
Pesca:								
• Piscifactorías privadas.....	5	4	4	4	4	4	4	4
• Piscifactorías públicas.....	2	2	2	2	2	2	1	1
Total piscifactorías.....	7	6	6	6	6	6	5	5
Total licencias expedi. (nº)...	6.782	6.986	7.508	6.864	7.086	7.345	6.275	15.011
Piezas capturadas:								
• Trucha (nº).....	540.000	550.000	450.000	66.000	315.000	60.000	48.000	35.000
• Cangrejo (nº).....	-	-	-	-	-	-	-	-
• Otras especies (nº).....	1.400.000	1.400.000	1.400.000	500.000	1.300.000	1.200.000	1.000.000	850.000
Peso total (kg).....	207.500	208.750	196.250	60.000	169.375	130.000	108.600	91.300
Valor total (miles ptas.).....	78.625	79.560	66.688	20.000	54.371	11.594	9.500	7.660
Producción centros acuicult.:								
• Para repoblac. (miles).....	13,4	17,4	1.128,0	407	605,1	130,0	664,0	7,0
• Consumo humano (Tm)....	319,0	293,0	267,0	192,0	103,0	150,0	142,0	188,0
Valor total (miles ptas.).....	95.700	87.900	113.475	81.600	45.526	(*)		

FUENTE: MAPA. Anuario de Estadística Agraria.

(*) Los espacios en blanco obedecen a la distinta metodología en la elaboración de los anuarios en 1987, que no recoge esa información.

Prácticamente el 90 por 100 de las ovejas esquiladas producen lana blanca entre-fina.

La evolución en la producción de miel y cera está reflejada en el cuadro 43. Se puede ver cómo la apicultura es una actividad en expansión en la provincia. El número de colmenas aumentó en 3.900, la producción de miel en 79,5 Tm. y la de cera en 3,4 Tm. en el transcurso de 8 años.

Por último y con referencia a la caza y pesca de la provincia (cuadro 44), se observa un incremento del número de licencias expedidas en los últimos años. En cuanto a la caza, el peso total de las piezas cobradas tiende a caer conforme pasa el tiempo; y en relación con la pesca, las capturas de truchas y otras especies descienden bruscamente en la década, por lo que el peso y el valor total de las piezas registra esa misma evolución.

VIII. PRADOS, PASTIZALES Y SUPERFICIE ARBOLADA CON ESPECIES FORESTALES

1. Prados y pastizales

Al comenzar el estudio del sector agrario en la provincia, se veía que el terreno dedicado a prados y pastizales ocupaba en 1992 la mayor extensión sobre el total del terreno productivo de Ávila. Después de producirse un aumento en su superficie en la década pasada, representaba aproximadamente un tercio de la superficie agraria productiva.

En el cuadro 45, se recoge la información sobre la superficie de prados y pastizales, de erial a pastos, de matorral y monte bajo y de monte abierto. En general, coincide con la que aparece en el cuadro 8 sobre la distribución general de la tierra, no obstante, ahora se incluye, además de la evolución de la superficie, lo acaecido en su producción.

La mayor extensión en 1990 es ocupada por los pastizales y es seguida, de mayor a menor superficie, por los prados naturales, el matorral y monte bajo, el abierto y el erial a pastos.

Los pastizales, por su parte, han experimentado el mayor crecimiento. Con un incremento cercano a las 30.000 Ha. desde 1983 a 1990, supone en relación a la superficie del comienzo un aumento del 20 por 100. No obstante, no se aprecia un ascenso similar del peso vivo mantenido, medido en Tm/año, que tan sólo aumenta un 3 por 100. En su distribución por comarcas, es la de Ávila donde se localizan las mayores

CUADRO 45

EVOLUCIÓN DE LA SUPERFICIE DE PRADOS Y PASTIZALES

	1983	1984	1985	1986	1987	1988	1989	1990
Prados naturales (Ha)	85.325	88.309	87.216	88.265	89.081	91.262	92.160	93.682
Producción de heno (Tm.).	109.221	125.996	125.592	107.765	126.348	138.982	138.240	140.523
Peso vivo manten. (Tm/año)	14.505	14.202	13.954	11.316	11.421	12.700	14.500	14.740
Pastizales:								
Superficie pastada (Ha)...	144.911	156.830	170.467	166.709	166.949	171.034	175.435	174.870
Peso vivo manten. (Tm/año)	4.347	4.705	5.114	3.969	4.174	4.276	4.500	4.480
Erial o pastos:								
Superficie pastada (Ha)...	53.368	53.350	47.168	51.704	51.688	52.524	52.608	53.825
Peso vivo manten. (Tm/año)	320	320	283	311	311	472	527	539
Matorral y monte bajo:								
Superficie pastada (Ha)...	78.749	86.043	83.809	77.408	77.458	77.168	77.244	76.223
Peso vivo manten. (Tm/año)	472	516	503	466	466	694	773	763
Pastizales:								
Superficie pastada (Ha)...	74.986	55.186	57.696	70.777	71.785	72.122	72.442	73.269
Peso vivo manten. (Tm/año)	2.100	1.545	1.730	1.769	1.597	1.586	1.593	1.611

FUENTE: MAPA. Anuario de Estadística Agraria.

extensiones, con porcentajes del 42 por 100 y del 61 por 100 sobre el total de pastizales sin arbolado y con arbolado respectivamente en el comienzo del período (6).

Por lo que se refiere a los prados naturales, su superficie, localizada en un 40 por 100 en la comarca de Barco de Ávila-Piedrahíta, también se ha visto incrementada, si bien en un porcentaje menor –9,7 por 100–. El aumento registrado en la producción de heno, sin embargo, es proporcionalmente mayor al de su superficie ya que en términos porcentuales aumenta un 28,6 por 100. El peso vivo no experimenta cambios significativos. Las únicas superficies de pastos que no sólo no aumentan su extensión sino que registran una pequeña reducción son el matorral, monte bajo y monte

(6) Ministerio de Agricultura, Pesca y Alimentación. Dirección General de Producción Agraria. *Mapa de Cultivos y Aprovechamientos de la provincia de Ávila*. Madrid, 1983.

abierto. Cabe destacar, a pesar de ello, el aumento del peso vivo mantenido en superficie de matorral y monte bajo, que de 472 Tm/año pasó a 763 Tm/año en 1990. Como en el caso de los pastizales, sus mayores extensiones corresponden a la comarca de Ávila. Por último, y de menor extensión en la provincia, el erial a pastos, mantiene constante su superficie, aún así se observa un considerable aumento del peso vivo mantenido.

8.2. Superficie arbolada con especies forestales

El cuadro 46 recoge la evolución de la producción forestal. Como se aprecia, los valores que aparecen en los Anuarios de Estadística Agraria, de donde están extraídos los datos, se repiten año tras año, desde 1983 a 1986 y de 1987 a 1990. Este cambio se debe a que en diciembre de 1986 se produjo un cambio en los cuestionarios sobre los que se forma el inventario forestal para adaptarlo a la normativa comunitaria. Las cifras resultantes, por consiguiente, difieren desde entonces a las ofrecidas anteriormente, lo cual puede deberse en parte a los cambios en la superficie arbolada, pero conviene resaltar que la comparación es difícil dado que los conceptos y definiciones han variado notablemente.

A pesar de estos inconvenientes, se puede decir que la superficie arbolada ocupa como media un 16,5 por 100 de la superficie geográfica total, de la cual las frondosas parecen ir aumentando su extensión en relación con las coníferas.

En relación con su distribución geográfica, y tal como muestra el Mapa de Cultivos y Aprovechamientos de la provincia de Ávila, para comienzo del período objeto de estudio, la superficie arbolada de coníferas se localizaba principalmente en el Valle del Tiétar (40,7 por 100 sobre la superficie total de coníferas), seguido del Valle del Bajo Alberche (33,3 por 100). Por su parte, las frondosas se distribuyen en un 44 por 100 en la comarca de Ávila y un 23,4 por 100 en la de Barco de Ávila-Piedrahíta. El mismo estudio establece una tercera clasificación de la superficie arbolada que no diferencia los anuarios; la superficie de asociación de coníferas y frondosas. Ésta se localiza fundamentalmente en el Valle del Tiétar, con un 48,6 por 100 sobre la superficie total de este terreno forestal.

En el cuadro 47 se recoge la evolución de los productos y frutos forestales. La producción de resina ha descendido considerablemente en este período de tiempo, sin embargo, el valor en pie de la producción no sólo no ha caído, sino que por el contrario ha crecido. Como se observa en el cuadro, este hecho se justifica por el aumento ininterrumpido de los precios.

CUADRO 46

EVOLUCIÓN DE LAS SUPERFICIES DEDICADAS A LA PRODUCCIÓN FORESTAL

	1983	1984	1985	1986	1987	1988	1989	1990
Superficie arbolada (Ha)..	129.061	129.051	129.061	129.061	137.949	137.949	137.949	137.949
• Coníferas (Ha).....	68.375	68.375	68.375	68.375	66.221	66.221	66.221	66.221
• Frondosas (Ha).....	60.686	60.686	60.686	60.686	71.728	71.728	71.728	71.728
Superficie geogr. (Ha)....	804.579	804.579	804.579	804.579	804.795	804.795	804.795	804.795
• Superficie arbolada (%)..	16,0	16,0	16,0	16,0	17,1	17,1	17,1	17,1
• Montes del Estado (Ha) .	2.500	2.500	2.500	2.500	9.893	9.893	9.893	9.893
• Montes consorciados (Ha)	9.841	9.841	9.841	9.841	100.623	100.623	100.623	100.623
• M. ent. púb. no con. (Ha)	41.161	41.161	41.161	41.161	125.326	125.326	125.326	125.326
• M. régimen priv. (Ha)...	75.559	75.559	75.559	75.559	208.505	208.505	208.505	208.505
• Monte alto (Ha).....	59.037	59.037	59.037	59.037	77.963	77.963	77.963	77.963
• Monte medio (Ha).....	3.193	3.193	3.193	3.193	4.522	4.522	4.522	4.522
• Riberas (Ha)	6.461	6.461	6.461	6.461	3.807	3.807	3.807	3.807
• M. adehesado (Ha).....	29.028	29.028	29.028	29.028	29.284	29.284	29.284	29.284
• Monte bajo (Ha).....	15.341	15.341	15.341	15.341	19.227	19.227	19.227	19.227
• Repoblaciones (Ha).....	16.001	16.001	16.001	16.001	370			
Todas las especies (Ha) ...	129.061	129.061	129.061	121.139	137.949	137.949	137.949	137.949
• Coníferas (Ha).....	68.375	68.375	68.375	68.375	66.221	66.221	66.221	66.221
- Pino silvestre.....	11.891	11.891	11.891	11.891	14.208	14.208	14.208	14.208
- Pino piñaster.....	42.270	42.270	42.270	42.270	41.535	41.535	41.535	41.535
- Pino pinea.....	7.455	7.455	7.455	7.455	7.744	7.744	7.744	7.744
- Coníferas sin clasificar	5.759	5.759	5.759	5.759	2.318	2.318	2.318	2.318
• Frondosas (Ha)	60.686	60.686	60.686	52.764	71.728	71.728	71.728	71.728
- Rebollo.....	11.860	11.860	11.860	11.860	-	-	-	-
- Encina.....	40.904	40.904	40.904	40.904	-	-	-	-
- Frondosas sin clasific..	7.922	7.922	7.922	7.922	-	-	-	-
Repoblacioneses.....	-	-	-	5.145	-	-	-	-
• Por ICONA en M. del E. y M. consorciados (Ha) .	87,0	276,0	276,0	266,0	52,0	52,0	-	-
• Iniciativa privada (Ha)..	100,0	43,6	45,6	30,0	236,0	-	-	22
Total (Ha).....	187,0	1.301,6	1.301,6	862,0	370,0	-	-	-

FUENTE: MAPA. Anuario de Estadística Agraria.

* A partir de 1987 el inventario forestal cambia para adaptarse a la clasificación que rige en la Comunidad, por eso desde ese año las cifras varían.

CUADRO 47

EVOLUCIÓN DE LA PRODUCCIÓN DE FRUTOS Y PRODUCTOS FORESTALES

	1983	1984	1985	1986	1987	1988	1989	1990
Resina (Tm).....	1.280	2.398	3.126	990	1.113	1.182	841	627
M. util. púb. no cons. (Tm.)	568	1.576	2.045	990	543	594	538	277
M. Privados (Tm).....	712	822	1.081	-	570	588	303	350
Valor en pie (miles ptas.)..	2.240	4.796	7.190	3.712	4.396	5.520	4.743	5.486
Precio en pie (ptas/kg).....	1,75	2,00	2,30	3,75	3,95	4,66	5,64	8,75
Precio en cargad. (ptas/kg)	5,00	5,00	6,00	7,00	7,00	35,00	40,00	53,00
Corcho (Tm).....	-	-	-	-	16	28	34	13
M. privados (Tm)	-	-	-	-	16	28	34	13
Valor en pie (miles ptas.)..	-	-	-	-	960	280	74	156
Valor cargad. (miles ptas.)	-	-	-	-	1.360	840	1.020	429
Precio en pie (ptas/kg).....	-	-	-	-	60,00	10,00	11,00	12,00
Precio en cargad. (ptas/kg)	-	-	-	-	85,00	30,00	30,00	33,00
Frutos forestales:								
Piñón recogido (Tm).....	187	468	209	1.507	81	210	145	60
Valor (miles ptas.).....	15.895	39.780	4.180	128.095	28.350	38.179	21.750	21.621

FUENTE: MAPA. Anuario de Estadística Agraria.

En cuanto a la producción de corcho, los anuarios únicamente recogen información para los cuatro últimos años. Es destacable con todo, las bruscas variaciones interanuales de su producción y de su precio. Finalmente, el peso de los piñones recogidos no mantiene una tendencia constante en el transcurso de los ocho años, aunque para los tres últimos años se aprecia una reducción de su producción y de su valor.

A través del cuadro 48 se pasa revista a la evolución de las cortas y la producción de madera y leña. Los metros cúbicos de madera obtenida de las cortas ha oscilado en estos años sin que se observe una tendencia clara hacia el aumento o disminución de su producción. En su distribución por especies, las coníferas resultan ser las de mayor explotación de madera con porcentajes que alcanzan el 90 por 100 de la producción total. Es destacable, el aumento continuado del precio del metro cúbico de madera hasta 1989. En cuanto al destino de la madera, aproximadamente el 70 por 100 de la madera de coníferas se destina a trozos para aserrío y traviesas.

CUADRO 48 (1ª parte)

EVOLUCIÓN DE LAS CORTAS, PRODUCCIÓN, VALORES Y PRECIOS

	1983	1984	1985	1986	1987	1988	1989	1990
Volumen (m^3)	-	170.197	203.195	418.512	96.069	151.366	149.725	123.534
Montes del Estado (m^3) ...	500	170	198	119	-	-	-	-
Montes consorciales (m^3)...	4.557	1.723	535	3.626	779	-	418	777
M. U.P. no cons. (m^3).	117.438	115.877	144.095	370.240	63.030	85.638	97.344	89.530
M. de particulares (m^3)....	39.369	52.427	55.786	48.911	30.486	65.728	51.677	35.540
Valor en pie (miles ptas.)...	433.867	482.317	761.651	1.104.374	357.461	623.396	771.408	513.543
Valor en cargad. (miles ptas.).	657.735	714.263	1.056.538	1.729.910	448.481	809.026	974.192	689.446
Precio en pie (ptas/m^3) ...	2.676	2.833	3.748	2.638	3.721	4.118	5.152	4.157
Precio en cargad. (ptas/m^3)	4.058	4.196	5.199	4.133	4.668	5.344	6.508	5.581
Coníferas (m^3)	154.412	157.932	190.436	406.581	85.150	136.239	136.901	117.728
Pino silvestre (m^3)	12.508	9.336	8.310	9.701	8.308	8.218	10.221	7.359
Pino piñaster (m^3)	139.050	146.336	175.536	394.255	72.747	125.091	120.528	106.983
Pino pinea (m^3)	2.854	1.031	6.590	1.866	4.095	2.803	6.011	3.350
Frondosas (m^3).....	7.661	12.265	12.759	11.931	10.919	15.127	12.824	5.806
Nogal (m^3)	98	93	138	31	134	215	188	142
Chopo (m^3).....	5.216	7.420	7.356	7.787	6.084	5.343	8.668	4.600
Aliso (m^3)	1.351	3.220	3.916	2.278	3.392	3.886	3.040	734
Castaño (m^3).....	342	916	962	593	650	1.341	497	91
Otros (m^3).....	421	79	195	255	185	488	51	131
Olmo (m^3 s.c.)	27	97	-	744	453	336	276	80
Fresno (m^3 s.c.)	16	307	192	230	17	27	-	14
Destino (m^3 s.c.):								
Coníferas (m^3 s.c.).....	115.809	118.449	152.348	325.265	68.120	108.990	109.521	96.537
Trozos aserrío y traviesas .	86.857	71.070	99.498	211.420	44.280	70.842	71.189	62.749

FUENTE: MAPA. Anuario de Estadística Agraria.

CUADRO 48 (2ª parte)

EVOLUCIÓN DE LAS CORTAS, PRODUCCIÓN, VALORES Y PRECIOS

	1983	1984	1985	1986	1987	1988	1989	1990
Destino:								
Trozos para chapas	-	-	-	-	-	10.900	10.950	9.652
Rollitos, postes, pilotes y estacas.....	17.371	17.700	22.850	48.795	10.220	16.348	16.432	14.484
Otros usos industriales....	11.581	17.829	15.000	32.525	6.810	10.900	10.950	9.652
Frondosas (m^3 s.c.) ...	6.206	9.830	10.483	9.740	9.800	11.102	11.285	5.225
Trozos aserrío y traviesas .	4.482	-	6.187	5.000	5.000	6.050	5.643	2.613
Trozos para chapas	-	-	-	-	-	-	-	-
Rollitos, postes, pilotes y estacas.....	1.034	2.207	2.296	2.000	2.000	2.500	2.560	1.105
Otros usos industriales....	690	2.000	2.000	2.740	2.800	2.552	2.560	1.185
Leña total (estéreos)	11.445	10.587	27.861	24.100	17.745	39.181	28.798	17.972
M. consorc. (estéreos)	-	-	-	-	-	-	-	-
M. U.P. no cons. (estéreos)	1.137	1.972	680	2.144	1.600	2.526	820	1.407
M. particulares (estéreos) .	1.040	8.615	26.861	22.022	16.145	36.655	27.978	16.565
Valor en pie (miles ptas.)...	5.499	7.362	37.270	34.634	7.507	12.644	1.995	5.909
Valor en cargad. (miles ptas.)	10.885	14.621	62.402	57.916	11.433	19.509	12.974	8.552
Precio en pie (ptas/este.) .	480,31	695,45	1.337,72	1.433,21	423,06	322,71	243	329
Precio cargad. (ptas/este.) .	950,78	1.381,03	2.239,77	2.390,61	644,31	197,93	451,00	476,00
Coníferas (estéreo)	693	429	1.874	310	505	200	-	-
Querúneas	9.629	9.113	22.403	22.397	16.870	37.462	27.296	-
Otras frondosas (estéreos)	1.127	1.045	3.584	1.459	370	1.519	1.502	-
Matorrales (estéreos)	-	-	-	-	-	-	-	-
Total estéreo	11.449	10.587	27.861	24.166	17.745	39.181	28.798	-

FUENTE: MAPA. Anuario de Estadística Agraria.

Antes de pasar al siguiente epígrafe es preciso comentar las nuevas medidas que ha introducido la PAC en su reforma de mayo de 1992 y que, para los años venideros, se espera que amplíe la superficie forestal. Estas disposiciones contemplan las siguientes ayudas:

– Ayuda para la forestación de tierras de labor destinadas a cubrir el coste de los trabajos, sea quien sea el propietario, de 2.000 ecus/Ha. para resinosas y 4.000 ecus/Ha. para árboles de hoja caduca.

– Ayudas para la conservación de plantaciones, concedidas para cinco años y variables en función del tipo de plantación.

– Primas anuales para compensar la disminución de ingresos (durante 20 años como máximo).

– Ayudas para la mejora de las superficies arboladas en las explotaciones agrarias, independientemente de su tipo; estas ayudas se destinan a operaciones como la mejora de tierras arboladas, la construcción de cortavientos, la mejora y la renovación de alcornoques y caminos forestales, y la protección contra incendios (7).

IX. MACROMAGNITUDES DEL SECTOR AGRARIO EN LA PROVINCIA DE ÁVILA

La información a partir de la cual se han construido los cuadros de este apartado, proviene de la serie de cuadros que anualmente elabora la Delegación Territorial de Ávila, que pertenece a la Consejería de Agricultura y Ganadería de la Junta de Castilla y León. Los cuadros recogen una serie histórica que abarca el período comprendido entre 1983 y 1991, aunque no se disponen de datos completos para este último año.

En el cuadro 49 y en los gráficos 10 y 11 se recoge la evolución de las macromagnitudes del sector agrario de Ávila, en pesetas corrientes. Su crecimiento anual expresado en porcentajes aparece en el cuadro 50. En los dos cuadros siguientes, los mismos conceptos vienen expresados en pesetas constantes de 1976. El cuadro 53 refleja la relación de las macromagnitudes más significativas con la producción total agraria. La distribución de la producción entre los distintos subsectores económicos agrarios queda recogida en los cuadros 54 y 55. Por último, los cuadros 56 y 57 dan muestra

(7) Comisión de las Comunidades Europeas. *La situación de la agricultura en la Comunidad: Informe de 1992*. Luxemburgo 1993.

CUADRO 49

EVOLUCIÓN DE LAS MACROMAGNITUDES DEL SECTOR AGRARIO EN LA PROVINCIA DE ÁVILA

(Millones de pesetas corrientes)

	1983	1984	1985	1986	1987	1988	1989	1990	1991
Producción total	33.511,0	37.789,9	39.097,5	38.192,8	39.364,0	42.361,2	43.392,3	41.633,8	39.560,3
Reempleo	9.162,5	9.155,7	10.898,4	9.841,7	10.005,6	9.803,7	10.856,3	10.403,7	10.206,8
Producción final	24.348,5	28.639,2	28.199,1	28.351,1	29.358,4	32.557,5	32.536,0	31.230,1	29.353,5
Gastos	8.485,5	10.639,3	11.251,4	11.893,6	12.096,3	12.198,9	13.331,6	13.264,1	
V.A.B. a precios de mercado	15.863,0	17.990,9	16.947,7	16.457,5	17.262,1	20.358,6	19.204,4	17.966,0	
Subvenciones	486,4	331,4	318,1	687,0	1.560,9	1.657,5	1.815,9	2.038,9	
V.A.B. a c.f.	16.349,4	18.322,3	17.265,8	17.144,5	18.823,0	22.016,1	21,020,3	20.004,9	
Amortizaciones	2.371,3	2.343,7	2.859,0	3.187,4	3.224,4	3.418,3	3.508,4	4.387,4	
Renta agraria	13.978,0	15.978,6	14.406,8	13.957,1	15.598,6	18.597,8	17.511,9	15.617,5	

FUENTE: Junta de Castilla y León; Consejería de Agricultura y Ganadería, Secretaría Territorial de Ávila. Sección de Estadística e Información

CUADRO 50

CRECIMIENTO ANUAL DE LAS MACROMAGNITUDES DEL SECTOR AGRARIO

	1984	1985	1986	1987	1988	1989	1990	1991
Producción total	12,7	3,4	-2,3	3,0	7,6	2,40	-4,0	-4,9
Reempleo	0,7	19,0	-9,6	1,6	-2,0	10,70	-4,1	-1,8
Producción final	17,5	-1,5	0,5	3,5	10,8	-0,06	-4,0	-6,0
Gastos	25,3	5,7	5,7	1,7	0,8	9,20	-0,5	
V.A.B. p. m.	13,4	-5,7	-2,8	4,8	17,9	-5,60	-6,4	
Subvenciones	-31,8	-4,0	115,9	127,2	6,1	9,50	12,2	
V.A.B. c. f.	12,0	-5,7	-0,7	9,7	16,9	-4,50	-4,8	
Amortizaciones	-1,1	21,9	11,4	11,6	6,0	2,60	25,0	
Renta agraria	14,3	-9,8	-3,1	11,7	19,2	-5,80	-10,8	

FUENTE: Elaboración propia sobre el cuadro 49.

GRÁFICO 10
EVOLUCIÓN DE LAS MACROMAGNITUDES DEL SECTOR AGRARIO

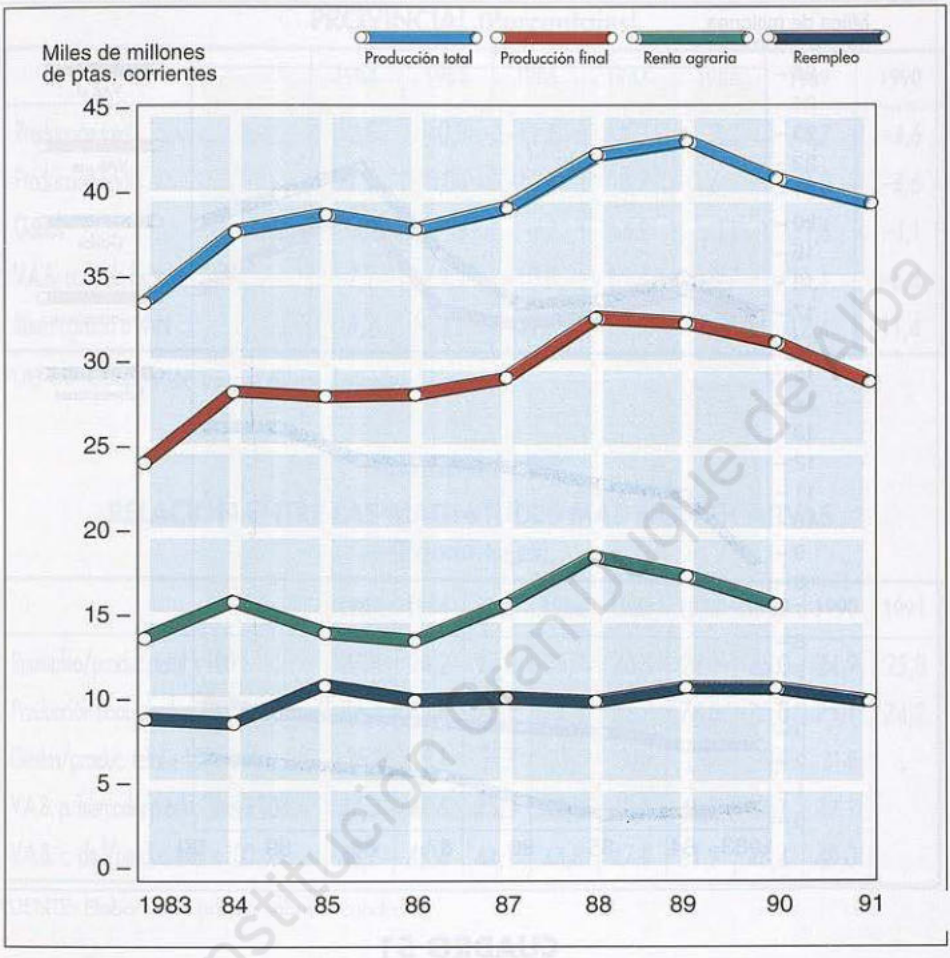

tanto de los valores como del crecimiento de la productividad por hectárea y por persona ocupada.

La producción total agraria valorada en precios corrientes creció a lo largo del período un 18 por 100. Aunque el saldo al comparar los dos años extremos de la serie es positivo, la producción total agraria no ha aumentado en todos los años. Tal como muestra el cuadro 50, la tasa anual de crecimiento ha oscilado entre un valor máximo del 12,7 por 100 en 1983 y uno mínimo de –4,9 por 100 en 1990. Se puede distinguir, por consiguiente, una etapa de relativo crecimiento de la producción total hasta 1989 y una segunda etapa de recesión en los últimos años analizados. Si se deduce de los valores de la producción total el reempleo, esto es, el valor

GRÁFICO 11

EVOLUCIÓN DE LAS MACROMAGNITUDES DEL SECTOR AGRARIO

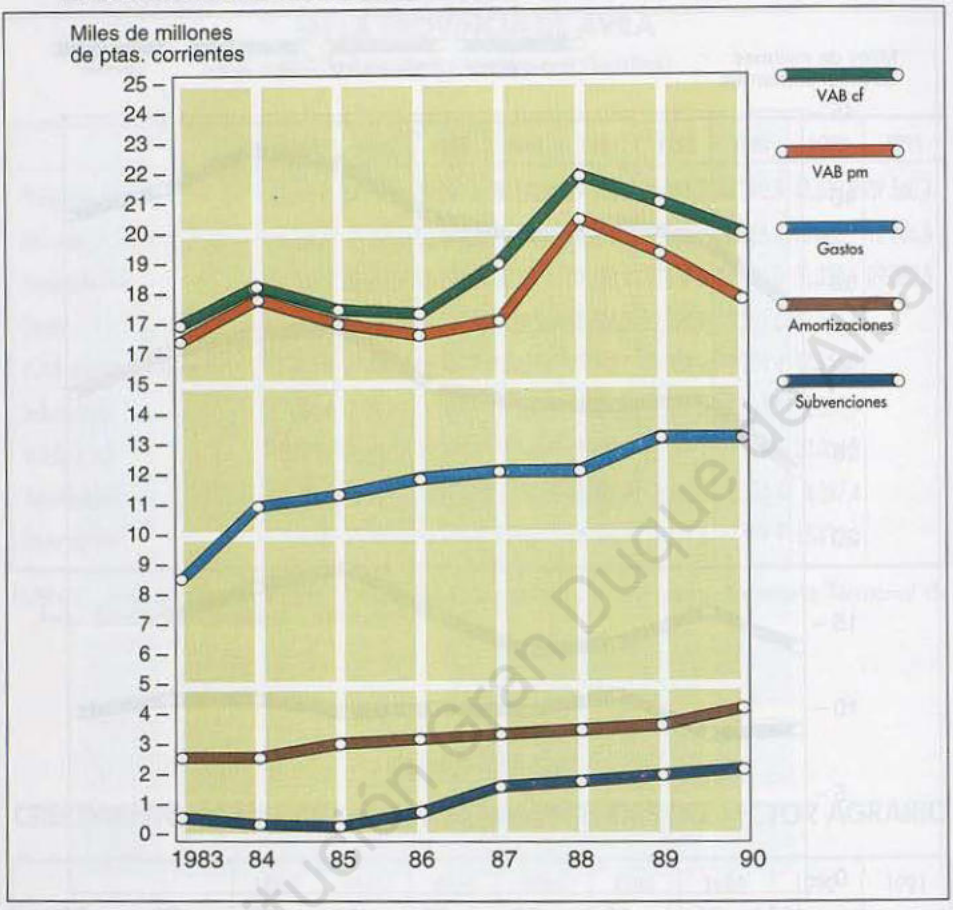

CUADRO 51

SERIE HISTÓRICA DE LAS MACROMAGNITUDES DEL SECTOR AGRARIO EN LA PROVINCIA (Base: año 1976) [Millones de ptas. a precios constantes]

	1983	1984	1985	1986	1987	1988	1989	1990
Producción total	14.973,6	15.399,3	15.344,3	13.577,2	14.715,5	15.210,4	14.493,0	13.813,4
Producción final	10.879,5	11.666,7	11.671,5	10.078,5	10.979,2	11.690,3	10.867,0	10.361,6
Gastos.....	3.791,5	4.335,4	4.415,7	4.228,0	4.521,9	4.380,2	4.452,7	4.400,8
V.A.B. c. f.	7.305,3	7.466,2	6,776,2	6.094,7	7.036,6	7.905,2	7.020,8	6.637,3
Renta agraria	6.245,7	6.511,2	5.654,1	4.961,6	5.831,2	6.677,8	5.848,9	5.181,6

FUENTE: Elaboración propia sobre el cuadro 49.
NOTA: Para deflactar se ha utilizado el mismo de la serie histórica a nivel nacional a partir de 1976.

Real Instituto Gran Duque de Alba

CUADRO 52

CRECIMIENTO REAL DE LAS MACROMAGNITUDES DEL SECTOR AGRARIO PROVINCIAL (Porcentajes)

	1984	1985	1986	1987	1988	1989	1990
Producción total	2,8	-0,3	-11,5	8,3	3,3	-4,7	-4,6
Producción final	7,2	0,04	-13,6	8,9	6,4	-7,0	-4,6
Gastos.....	14,3	1,8	-4,2	6,9	-3,1	1,6	-1,1
V.A.B. coste de factores	2,2	-9,2	-10,0	15,4	-8,7	-11,1	-5,4
Renta agraria o VAN	4,2	-13,1	-12,2	17,5	14,5	-12,4	-11,4

FUENTE: Elaboración propia sobre el cuadro 51.

CUADRO 53

RELACIÓN ENTRE LAS MAGNITUDES MÁS SIGNIFICATIVAS (Porcentajes)

	1983	1984	1985	1986	1987	1988	1989	1990	1991
Reempleo/produc. total x 100	27,3	24,2	27,8	25,7	26,3	23,1	25,0	24,9	25,8
Producción final/produc. total x 100 .	72,7	75,8	72,2	74,3	73,7	76.8	75,0	75,1	74,2
Gastos/produc. total x 100.....	25,3	28,1	28,7	31,1	30,2	28,7	30,7	31,8	
V.A.B. p. mercado/produc. total x 100.	47,3	47,6	43,3	43,0	43,8	48,0	44,2	43,1	
V.A.B. c. de f/produc. total x 100.....	48,7	48,4	44,1	44,8	47,8	51,9	48,4	48,0	

FUENTE: Elaboración propia sobre el cuadro 49.

de la producción que absorbe el propio sector agrario, se obtiene la producción final agraria. Ésta, por su parte, experimentó un crecimiento algo mayor al de la producción total, cifrado en un 20,5 por 100.

Como queda registrado en el cuadro 53, el ratio entre la producción final y la producción total no sufre grandes cambios, y sus valores, para los nueve años no alcanzaron la cifra de 77. Significa, por consiguiente, que aproximadamente las tres cuartas partes de la producción del sector agrario son destinadas a su comercialización. Por tanto, el porcentaje de la producción que sirve de input para las labores agrarias –cociente reempleo/producción total– supone algo más de un 25 por 100, como media de todo el período. Más significativo que estos resultados, que

CUADRO 54

EVOLUCIÓN DE LA ESCTRUCTURA DE LA PRODUCCIÓN FINAL AGRARIA (Millones de ptas.)

	1983	1984	1985	1986	1987	1988	1989	1990	1991
Aportación subsector agrario.....	10.766,4	11.077,1	10.079,6	9.574,9	11.555,6	13.329,9	10.207,1	9.728,2	7.963,0
Aportación subsector ganadero.....	12.852,2	16.229,7	16.360,1	16.041,0	16.552,2	17.510,4	20.343,6	19.808,3	19.538,7
Aportación subsector forestal.....	1.005,5	1.096,5	1.463,1	2.258,5	863,1	1.327,7	1.451,4	1.320,1	1.085,5
Aportación otras producciones	152,5	181,4	296,3	476,7	387,5	389,5	533,9	373,5	766,3
Producción final agraria	24.494,5	28.630,2	28.199,1	28.351,1	29.358,4	32.557,5	32.536,0	31.230	29.353,5

FUENTE: Junta de Castilla y León; Consejería de Agricultura y Ganadería. Sección de Estadística e Informática.

CUADRO 55

EVOLUCIÓN DE LA ESTRUCTURA DE LA PRODUCCIÓN FINAL AGRARIA (Porcentajes)

	1983	1984	1985	1986	1987	1988	1989	1990	1991
Aportación subsector agrario.....	43,9	38,6	35,7	33,7	39,3	40,9	31,3	31,1	27,1
Aportación subsector ganadero.....	52,4	56,6	58,0	56,6	56,3	53,7	62,5	63,4	66,5
Aportación subsector forestal	4,1	3,8	1,6	7,9	2,9	4,0	4,4	4,2	3,6
Aportación otras producciones.....	0,6	0,6	1,0	1,6	1,3	1,1	1,6	1,1	2,6
Producción final agraria.....	100,0	100,0	100,0	100,0	100,0	100,0	100,0	100,0	100,0

FUENTE: Elaboración propia sobre el cuadro 54.

CUADRO 56

EVOLUCIÓN DE LAS PRODUCCIONES Y VALOR AÑADIDO POR UNIDAD DE SUPERFICIE PRODUCTIVA (Ptas/Ha productiva)

	1983	1984	1985	1986	1987	1988	1989	1990	1991
Producción total agraria / Ha.....	44.461	50.159	51.709	50.526	52.083	56.040	57.397	55.059	51.237
Producción final agraria / Ha.....	32.305	38.001	37.295	37.501	38.844	43.070	43.035	41.300	38.017
V.A.B. al c. de f. / Ha.....	21.692	24.319	22.835	22.678	24.905	29.125	27.803	26.455	
Renta agraria / Ha	18.545	21.208	19.054	18.462	20.638	24.603	23.162	20.653	

FUENTE: Elaboración propia sobre los cuadros 8 y 49.

incluyen al sector agrario abulense entre los de vocación comercial media, es el hecho de que los porcentajes no hayan cambiado en estos últimos años.

Las variaciones experimentadas tanto en los cultivos como en las explotaciones ganaderas explican, en buena parte, que los porcentajes de reempleo y comercialización no hayan variado. Cuando se comentó la distribución por cultivos de la superficie productiva se veía una fuerte regresión en el terreno dedicado a la producción hortofrutícola y, en contraposición, un aumento de las superficies susceptibles de un uso forrajero; y un aumento de los prados y pastizales. Además, en el análisis de los censos ganaderos se constataba un crecimiento del ganado ovino así como del bovino cuyo destino era la producción de carne; esto es, se evolucionaba hacia una ganadería más extensiva. A pesar de que los productos derivados de la ganadería sean destinados casi en su totalidad al mercado, no ha ocurrido lo propio con la producción agrícola que abastece a la ganadería. Por todo ello, queda justificado el mantenimiento de la parte de la producción total que se reemplea y la que se comercializa, tal como muestran los valores de las macromagnitudes.

A través del cuadro 54 y 55 se muestran las aportaciones a la producción final de los subsectores económicos. Tanto en cifras absolutas como en relativas es destacable el ascenso del subsector ganadero y la pérdida del subsector agrario propiamente dicho. En comparación con 1983, en 1991, el subsector agrario aportó 2.803,4 millones de pesetas menos a la producción final, es decir, una pérdida del 26 por 100 sobre el nivel del primer año. Por su parte, la ganadería de la provincia incrementó la producción final agraria en 6.686,5 millones de pesetas desde 1983 en adelante –un 52 por 100 de incremento–. Para 1991, la importancia del subsector ganadero se cifra en un 66,5 por 100 de la producción total, mientras que el agrario se sitúa en un 27,1 por 100. La aportación del subsector forestal se mantiene en torno al 4 por 100 a pesar de que sufre oscilaciones entre diferentes años. Por último, la aportación que engloba el epígrafe de otras producciones sólo alcanza, en 1991, el 2,6 por 100 de la producción final agraria.

En relación con los gastos de fuera del sector, en términos nominales, sí experimentan un claro incremento; sin embargo, en valores reales (cuadro 51) sólo aumentan un 16 por 100 desde 1983 a 1991. Hay que tener en cuenta, que dentro de las partidas que integran el gasto existen diferentes componentes como el gasto en piensos, en fertilizantes, en semillas, en productos fito y zoosanitarios, en energía y maquinaria. Si, como se ha visto, el sector agrario se está especializando en producciones ganaderas, unos

componentes del gasto habrán disminuido –como se apuntaba al analizar el descenso del gasto en fertilizantes– y otros, por el contrario, habrán aumentado –como los tratamientos zoosanitarios–. No obstante, en relación con la producción total (cuadro 53) sí se aprecia un mayor peso de los gastos fuera del sector, por lo cual, se puede colegir una mayor integración del sector agrario de Ávila en la actividad económica general.

En cuanto al Valor Añadido Bruto a precios de mercado (VAB pm), como se puede ver en el cuadro 49 y 50, y en el gráfico 11, aunque en términos nominales su saldo es positivo, en los dos últimos años su tendencia es regresiva. Esta trayectoria también se observaba en la producción final agraria, pero el aumento de los gastos fuera del sector sobre todo al final del período, acentúa la recesión si la medimos con el VAB pm.

A pesar de que tras la adhesión de España a la Comunidad Europea las cuantías dedicadas a subvencionar las actividades agrarias han aumentado constantemente, no se ha compensado la pérdida del valor de la producción agraria desde 1988. El Valor Añadido Bruto al coste de los factores (VAB cf) sigue el mismo perfil del VAB pm; un aumento importante entre 1986 y 1988 y un descenso desde entonces.

El cociente entre el VAB cf y la producción total agraria que recoge el cuadro 53, da una idea de lo que realmente aportan los medios de producción del sector agrario a la producción total y en consecuencia, se puede utilizar como indicador del grado de adaptación técnico-económica de los factores productivos al medio natural. Si exceptuamos 1988, en ninguno de los años, el ratio supera la cifra de 50, esto es, de cada peseta contabilizada en la producción final, menos de la mitad de su valor corresponde a lo aportado por los factores productivos y, por tanto, éstos no parecen sacar un elevado provecho del medio rural. Tal conclusión, pone de manifiesto el carácter extensivo de las explotaciones agrarias de la provincia.

Dado que las amortizaciones en capital fijo han aumentado a lo largo del período, el Valor Añadido Neto o renta agraria ha registrado valores cada vez menores en relación con el VAB cf. Mientras el VAB cf durante todo el período aumenta un 22,3 por 100 sobre el valor de 1983, la renta agraria sólo lo hace en un 11 por 100 (cuadro 49). Medido en valores constantes, ambas macromagnitudes, lejos de aumentar, disminuyen sus valores en un 9,1 por 100 y en un 17 por 100 respectivamente. Por otro lado, salvo para 1987 y 1988, años de excelentes cosechas, el poder adquisitivo de agricultores y ganaderos (medido con la renta real del sector) ha visto cómo disminuía año tras año. Más adelante se verá, cómo este hecho es achacable al aumento mayor de los precios pagados que los recibidos por el agricultor.

A pesar de que sólo se dispone de datos hasta 1990, la trayectoria de

CUADRO 57

INCREMENTO INTERANUAL DE LA PRODUCTIVIDAD POR HECTÁREA PRODUCTIVA (porcentaje de incremento)

	1984/83	1985	1986	1987	1988	1989	1990	1991
Produc. total agraria/Ha .	12,8	3,0	-2,2	3,0	7,5	2,40	-4,0	-6,9
Produc. final agraria/Ha .	17,6	-1,8	0,5	3,5	10,8	-0,08	-4,0	-7,9
V.A.B. al c. de f./Ha	12,1	-6,1	-0,6	9,8	16,9	-4,50	-4,8	
Renta agraria/Ha.....	14,3	-10,1	-3,1	11,7	19,2	-5,80	-10,8	

FUENTE: Elaboración propia sobre el cuadro 56.

CUADRO 58

EVOLUCIÓN DE LA POBLACIÓN OCUPADA EN LOS DISTINTOS SECTORES PRODUCTIVOS DE LA PROVINCIA DE ÁVILA (miles de personas)

Año	Total	Agricultura	Industria	Construcción	Servicios
1983.....	48,4	19,6	3,9	4,9	20,0
1984.....	46,2	19,1	3,9	4,3	19,0
1985.....	52,1	20,0	5,5	4,1	22,3
1986 (*).....	52,3	19,4	4,7	5,8	21,2
1987.....	53,6	18,7	5,1	6,7	23,1
1988.....	55,4	17,5	5,9	7,3	24,7
1989.....	55,6	13,7	5,7	8,4	17,8
1990.....	56,8	13,1	6,2	8,6	28,9
1991.....	56,8	11,5	6,2	8,2	31,0
1992.....	52,1	9,6	6,0	7,4	29,1

FUENTE: Instituto Nacional de Estadística. Encuesta de Población Activa.
(*) Cifras estimadas para el año 1986.

la renta agraria de la Comunidad de Castilla y León, hace sospechar que para Ávila, 1991 y 1992, fueron años de continuo descenso de la renta real de la población agrícola.

La productividad por hectárea productiva es recogida en el cuadro 56. En general, se aprecia un aumento de la productividad en cualquiera de las magnitudes que analiza: la producción total agraria por hectárea productiva aumenta un 15,2 por 100, medida sobre la producción final un 17,6

CUADRO 59

EVOLUCIÓN DE LA PRODUCCIÓN Y EL VALOR AÑADIDO POR PERSONA OCUPADA (miles de ptas/persona ocupada)

	1983	1984	1985	1986	1987	1988	1989	1990	1991
Producción total agraria.....	1.709,7	1.978,5	1.954,8	1.968,7	2.105,0	2.420,6	3.167,3	3.178,1	3.440,0
Producción final agraria.....	1.292,2	1.498,9	1.409,9	1.461,4	1.569,9	1.850,4	2.374,8	2.383,9	2.552,4
V.A.B. al c. de f.....	834,1	959,2	863,3	883,7	1.006,5	1.258,0	1.532,3	1.527,0	
Renta agraria	713,1	836,5	720,3	719,4	834,1	1.062,7	1.278,2	1.192,1	

FUENTE: Elaboración propia sobre los cuadros 49 y 58.

CUADRO 60

INCREMENTOS INTERANUALES EN LA PRODUCTIVIDAD DE LA AGRICULTURA POR PERSONA OCUPADA (porcentaje de incremento)

	1984	1985	1986	1987	1988	1989	1990	1991
Producción total agraria..	15,7	-1,2	0,7	6,9	14,9	30,8	0,3	8,2
Producción final agraria..	20,6	-5,9	3,6	7,4	18,5	27,6	0,3	7,0
V.A.B. al c. de f.....	14,9	-9,9	2,3	13,8	24,9	21,8	-0,3	
Renta agraria	17,3	-13,8	-0,1	15,9	27,4	20,2	-6,7	

FUENTE: Elaboración propia sobre el cuadro 59.

por 100, sobre el VAB cf un 21,9 por 100 y sobre la renta agraria un 11,3 por 100. Con todo, el cuadro 57 refleja diferencias en los incrementos interanuales que han sido negativos para la mayoría de las magnitudes en 1985, 1989 y 1990.

Para analizar, finalmente, la productividad por persona ocupada se ha elaborado el cuadro 58 que informa sobre la distribución de la población ocupada por sectores económicos. La evolución de la población ocupada en la agricultura ha sido utilizada en el cuadro 59. En este caso, la productividad por persona ocupada registra crecimientos significativamente mayores a los vistos en relación con la productividad de la tierra; la producción total por persona ocupada aumenta un 101,2 por 100, un 105,4 por 100 en relación con la producción final, un 83 por 100 medido sobre el VAB cf y un 67,1 por 100 sobre la renta agraria. Todos estos incrementos son debidos en mucha mayor medida al descenso de la población ocupada, que pierde un 40 por 100 de sus efectivos, que a un aumento en términos absolutos de la producción.

X. LOS PRECIOS DEL SECTOR AGRARIO

La entrada en la Comunidad Europea, si en algo afectó a España, fue en la agricultura. Tradicionalmente la CE ha fundamentado la Política Agraria Común en un sistema de precios institucionales que sirvieran para mantener las rentas de la población que se ocupa en el sector agrario, puesto que éstas tienden a verse sometidas a fuertes oscilaciones y, por lo general, son menores a las de otros sectores económicos. Para este cometido la PAC establece, a través de las Organizaciones Comunes de Mercado, tres precios diferentes para cada producto:

– El precio «guía» o precio «indicativo» corresponde al nivel de precios deseable, en torno al cual ha de girar el precio del mercado. Este precio «guía» recibe diferentes nombres según el producto de que se trate: precio indicativo para los cereales, arroz, azúcar, leche, aceite de oliva, colza y girasol; precio de orientación para la carne de bovino y el vino; precio de base para la carne de porcino y para las frutas y verduras; y precio objetivo para el tabaco en rama.

– El precio de «intervención» o precio «mínimo» es aquel al cual los organismos de intervención tienen la obligación de comprar los productos que no han sido demandados en el mercado. Garantiza, por tanto, que el precio del mercado no caiga por debajo de este precio «mínimo». Aunque con el mismo significado que este precio, dependiendo de los productos que afecte, se denomina precio de intervención en los cereales, arroz, colza, girasol, aceite de oliva, carne de bovino, mantequilla, leche en polvo y azúcar; precio de compra en la carne de porcino y precio de retirada en frutas y verduras.

– Por último, el precio «frontera» o precio de «entrada» es aquel a partir del cual los productos del exterior de la Comunidad pueden entrar en el mercado interior y competir con los productos interiores. También poseen diferentes nominaciones según del producto de que se trate: precio esclusa para las carnes de porcino, huevos y aves; precio de orientación para la carne de bovino; precio umbral para los cereales, arroz, azúcar, productos lácteos y aceite de oliva y precio de referencia para frutas, hortalizas y vino (8).

---

(8) Francisco Gil del Real de Pazos y Juan Antonio Arroyo Giménez. *Política Agraria Común: Mecanismos aplicables a los intercambios*. Banco Exterior de España, pág. 34-35. Madrid, 1988.

Este sistema de precios institucionales no sólo permite mantener dentro de una banda de fluctuación a los precios comunitarios independientemente de la evolución del mercado, sino también, sirve de base a un mecanismo de protección frente al exterior (exacciones reguladoras agrícolas) y a otro de subvención a determinadas exportaciones (restituciones a la exportación).

A pesar de que el sistema español de precios institucionales era similar al que se aplicaba en la CEE de los 10, de hecho, sólo afectaba aproximadamente a un 60 por 100 de la producción agraria, y en concreto, a 17 productos. En consecuencia, cuando se produjo la adhesión de España a la Comunidad se vio que, no sólo el sistema de precios vigente incluía en la Comunidad a más del 90 por 100 de los productos agrarios, sino que por lo general, el nivel de precios comunitarios era superior al español y que, por consiguiente, nuestra agricultura estaba menos protegida que la del resto de Europa. Por tales motivos, se estableció una etapa de transición al final de la cual los precios habrían de coincidir con los de la Comunidad. Esta etapa se dividió en el caso español en dos tipos diferenciados: la transición «clásica» que incluía a los productos de agricultura continental (cereales, carnes y leche), y una «específica» para aquellos productos en los que España tenía una cierta ventaja comparativa y que podían alterar los mercados comunitarios.

En el caso de los productos agrícolas de mayor producción en Ávila, en su mayor parte tuvieron que adaptarse a la transición "clásica". Una vez definidos los precios base españoles para la campaña 1985/86 y convertidos en ECUS, los productos cuyos precios fuesen inferiores a los comunitarios -prácticamente en la totalidad de los casos así sucedía- la aproximación se realizaría durante siete años, incrementándose el precio español en 1/7 de la diferencia inicial de los precios base establecidos. Cuando la diferencia fuese menor en algún momento al 3 por 100 del precio común, el precio español se definiría al mismo nivel del comunitario y se acabaría la transición de ese producto. Cuando el precio fuese mayor al común, la convergencia de precios se efectuaría por el alza de éste último, mientras que el español se mantendría estable.

Para las materias grasas y los productos hortofrutícolas, la transición «específica» se habría de prolongar a 10 años y para las frutas y hortalizas habría dos etapas de convergencia diferenciadas; de cuatro y seis años respectivamente (9).

---

(9) L. V. Barceló Vila y J.M. García Álvarez-Coque. *El futuro de la Política Agraria Común y la Economía Española.* Ediciones Mundi-Prensa. Madrid, 1987. Capítulo 6.

Durante los siete años transcurridos desde que España se integrara en la, entonces, CEE, se hizo insostenible el sistema de funcionamiento de la PAC. Por una parte, el sistema de precios contribuyó a aumentar la producción de productos que ya eran excedentarios para la Comunidad y, por tanto, obligó a continuas compras por parte de los organismos de intervención. El gasto de los fondos de garantía (FEOGA) se destinaron prácticamente en su integridad a comprar a precios de garantía las producciones excedentarias. Además este sistema que paga más al que más produce, originó efectos redistributivos entre los Estados y entre los agricultores. Todos estos problemas se intentaron solventar en este período con medidas parciales, tales como la imposición de tasa de corresponsabilidad o la adopción de cuotas de producción por países; sin embargo, no tuvieron mucho éxito y, ante la presión ejercida por Estados Unidos en las negociaciones del GATT, se optó por una nueva PAC en 1992. Grosso modo, se

CUADRO 61

EVOLUCIÓN DE LOS PRECIOS DE LOS CEREALES
(Pts./Kg. percibidas por los agricultores)

Año	Trigo	Cebada	Avena	Centeno	Maíz	Sorgo
1982	20,27	17,18	16,88	17,21	19.56	17,50
1983	22,00	19,40	19,00	20,00	24,16	22,70
1984	23,76	21,72	21,63	22,36	25,70	23,93
1985	26,04	22,00	22,24	23,24	26,36	25,70
1986	28,61	24,37	22,60	25,22	29,78	25,75
1987	27,97	22,67	22,26	24,49	27,60	26,44
1988	27,22	22,68	22,83	23,77	26,54	25,00
1989	26,12	22,70	23,38	23,63	25,85	24,71
1990	25,72	22,47	20,84	22,54	27,35	24,76
1991	27,68	22,71	21,30	22,76	27,42	24,43
1992	26,82	22,33	23,16	23,92	25,64	22,05

FUENTE: MAPA; Anuario de Estadística Agraria y Boletín Mensual de Estadística Agraria.

CUADRO 62

ÍNDICE DE PRECIOS DE LOS DE CEREALES
(Base: año 1982 = 100)

Año	Trigo	Cebada	Avena	Centeno	Maíz	Sorgo
1982	100,0	100,0	100.0	100,0	100,0	100,0
1983	108,0	113,0	112,6	116,2	123,5	130,0
1984	117,0	126,0	128,0	130,0	131,4	137,0
1985	128,5	128,1	131,8	135,0	134,8	138,8
1986	141,1	141,9	133,9	146,5	152,2	147,1
1987	138,0	132,0	131,9	142,4	141,1	151,1
1988	134,3	132,0	135,2	138,1	135,7	142,9
1989	128,9	132,1	138,5	137,3	132,2	141,2
1990	126,8	130,7	123,4	130,9	139,8	141,4
1991	136,5	132,1	126,1	132,2	140,2	139,6
1992	132,3	129,9	137,2	138,9	131,0	126,0

FUENTE: Elaboración propia sobre el cuadro 61.

establece una reducción de los precios institucionales para los cultivos herbáceos (cereales y leguminosas), ovino, vacuno, leche y tabaco; a cambio, los agricultores reciben una compensación directa en renta para mantener sus ingresos a nivel de 1992.

Para acabar este apartado, es pertinente hacer un repaso a la evolución que han seguido los precios de los principales productos agrarios de la provincia. Para este cometido se ha elaborado una serie de cuadros; por cada grupo de productos aparecen dos tipos de cuadros: el primero de ellos recoge la información contenida en los Anuarios de Estadística Agraria que incluye una serie histórica hasta 1990 (posteriormente se han actualizado con la información de los Boletines Mensuales de Estadística Agraria para diciembre de los dos últimos años, que coinciden con los que compila los anuarios en años anteriores); el segundo tipo de cuadros está formado

CUADRO 63

EVOLUCIÓN DE LOS PRECIOS DE LAS LEGUMINOSAS GRANO
(Pts./Kg. percibidas por los agricultores)

Año	Judías secas	Habas secas	Garbanzos	Vezas	Algarrobas	Yeros	Lentejas
1982	108,31	29,86	118,18	42,00	26,50	29,12	82,28
1983	100,90	35,16	127,18	44,00	34,72	31,15	75,42
1984	97,95	36,88	128,24	41,17	34,74	34,05	84,78
1985	140,35	36,77	132,46	43,48	36,66	32,17	127,76
1986	148,98	39,30	137,13	48,16	38,59	31,37	126,99
1987	134,00	39,04	114,46	40,70	37,30	31,98	72,42
1988	157,96	41,19	97,88	41,24	36,01	30,76	75,70
1989	163,05	43,32	103,77	40,79	-	30,19	68,34
1990	161,79	36,86	112,48	40,39	40,34	31,11	71,42
1991	233,44	35,27	110,53	47,16	-	30,94	100,81
1992	200,55	32,26	127,59	42,86	-	29,29	90,86

FUENTE: MAPA; Anuario de Estadística Agraria y Boletín Mensual de Estadística Agraria.

CUADRO 64

ÍNDICE DE PRECIOS DE LAS LEGUMINOSAS GRANO
(Base: año 1982 = 100)

Año	Judías secas	Habas secas	Garbanzos	Vezas	Algarrobas	Yeros	Lentejas
1982	100,0	100,0	100,0	100,0	100,0	100,0	100,0
1983	93,2	118,0	107,6	105,0	131,0	107,0	91,7
1984	90,4	123,5	108,5	98,0	131,1	117,0	103,0
1985	129,58	123,1	112,1	103,5	138,3	110,5	155,3
1986	137,5	131,6	116,0	114,7	145,6	107,7	154,3
1987	123,7	130,7	96,9	96,9	140,8	109,8	88,0
1988	145,8	137,9	82,8	98,2	135,9	105,6	92,0
1989	150,5	145,1	87,8	97,1	-	103,7	83,1
1990	149,3	123,4	95,1	96,1	152,2	106,8	86,8
1991	215,5	118,1	93,5	112,2	-	106,2	122,5
1992	185,1	108,0	107,9	102,0	-	100,5	110,4

FUENTE: Elaboración propia sobre el cuadro 63.

por los índices de precios elaborados sobre los precios del año base 1982. De este modo se puede ver tanto el precio de cada año como el nivel respecto del precio del comienzo del período.

Pese a que nuestros precios han seguido lo que dictó la CE es difícil discernir cuál de las variaciones de los precios corresponden a oscilaciones dentro de la banda de fluctuación que establece Bruselas, y cuál es debida a cambios en los precios de referencia. Por otra parte, al medir los precios en pesetas en vez de en ECUS, los precios que reciben los agricultores están sesgados por los movimientos en el tipo de cambio de nuestra moneda.

Los cuadros 61 y 62 reflejan la evolución de los precios de los cereales; aunque el aumento de todos ellos gira en torno al 30 por 100, la avena y

CUADRO 65

EVOLUCIÓN DE LOS PRECIOS DE LOS CULTIVOS INDUSTRIALES (Pts./Kg.)

Año	Cacahuete	Remolacha azucarera	Girasol	Pimiento para pimentón	Tabaco
1982	74,69	5,67	38,63	140,14	195,09
1983	96,73	6,28	46,17	109,35	216,45
1984	124,94	6,76	45,75	159,79	242,84
1985	145,00	6,77	49,34	178,37	281,19
1986	150,24	7,17	69,26	181,70	307,71
1987	163,15	7,38	49,27	229,85	309,82
1988	156,72	7,54	61,73	258,41	331,58
1989	139,30	7,56	59,88	288,27	353,94
1990	153,06	7,47	57,53	267,60	345,84
1991	-	7,22	62,52	313,62	362,34
1992	-	7,38	16,14	331,14	365,43

FUENTE: MAPA; Anuario de Estadística Agraria.

Fundación Gran Duque de Alba

CUADRO 66

ÍNDICE DE PRECIOS DE LOS CULTIVOS INDUSTRIALES
(Base: año 1982 = 100)

Año	Cacahuete	Remolacha azucarera	Girasol	Pimiento para pimenton	Tabaco
1982	100,0	100,0	100,0	100,0	100,0
1983	129,5	110,8	119,5	78,0	111,0
1984	167,2	119,2	118,4	114,0	124,5
1985	194,1	119,4	127,7	127,3	144,1
1986	201,2	126,5	179,3	129,7	157,7
1987	218,4	130,2	127,5	164,0	158,8
1988	209,8	133,0	159,8	184,4	170,0
1989	186,5	133,3	155,0	205,7	181,4
1990	204,9	131,7	148,9	190,9	177,2
1991	-	127,3	161,8	223,7	185,7
1992	-	130,1	41,7	236,2	187,3

FUENTE: Elaboración propia sobre el cuadro 65

el centeno son los que registran aumentos mayores. En cuanto a la evolución de los precios de las leguminosas grano (cuadro 63 y 64), lo más destacable es el incremento en el precio de las judías secas que llega al alcanzar, en 1991, las 233 Pts./Kg.; un 115 por 100 de aumento con relación a 1982.

Los precios de los cultivos industriales están recogidos en los cuadros 65 y 66. Llama la atención el brusco descenso del precio del girasol en 1992; como se comentó más arriba, corresponde a la supresión del precio institucional comunitario. También es importante el aumento en el precio del kilo del pimiento para pimentón (136,2 por 100 desde 1982 a 1992). El precio de la remolacha azucarera aumentó un 30 por 100 en el período y el tabaco alcanzó las 365 Pts./Kg., un 87,3 por 100 de aumento.

CUADRO 67

EVOLUCIÓN DE LOS PRECIOS DE ALGUNOS DE LOS CULTIVOS DESTINADOS AL MERCADO
(Pts./Kg.)

	1982	1983	1984	1985	1986	1987	1988	1989	1990	1991	1992
Patata	19,98	20,04	21,61	11,63	22,97	21,27	20,29	21,63	23,50	27,54	15,36
Hortaliza:											
Espárrago.....	217,49	165,25	217,16	135,97	190,18	211,10	234,72	314,27	216,11	212,75	228,45
Sandía	15,40	15,78	19,79	16,46	33,02	25,83	33,59	24,49	34,22	31,49	19,67
Melón	23,24	23,39	29,51	26,15	36,11	37,74	47,84	37,14	39,95	45,87	46,24
Ajos.....	125,26	102,77	74,14	76,91	170,46	136,47	97,48	102,79	190,72	165,73	173,94
Frutas:											
Manzana	21,75	25,76	22,99	28,76	42,61	35,18	36,49	36,20	54,39	64,79	38,99
Pera.....	35,35	24,05	31,45	25,32	54,19	46,51	58,81	47,36	59,23	68,22	39,69
Cereza y guinda .	120,01	104,56	120,15	108,31	117,52	151,97	126,74	130,94	209,75	139,61	118,62
Melocotón.....	50,65	47,17	55,55	56,56	60,25	50,29	51,54	49,42	73,60	64,83	44,16
Higos	40,92	43,95	53,12	57,41	64,14	98,85	75,75	73,05	76,93	-	-
Uva de mesa.....	33,43	31,15	37,73	43,81	60,16	40,14	59,92	68,79	65,32	54,91	54,43
Aceituna de mesa ..	50,77	91,89	60,75	102,60	50,06	46,19	66,82	55,12	48,68	58,91	-

FUENTE: MAPA. Anuario de Estadística Agraria y Boletín mensual de Estadística Agraria.

Biblioteca de la Diputación Provincial Duques de Alba

CUADRO 68

ÍNDICE DE PRECIOS DE ALGUNOS PRODUCTOS DESTINADOS AL MERCADO
(Base: Año 1982 = 100)

	1982	1983	1984	1985	1986	1987	1988	1989	1990	1991	1992
Patata	100	100,3	108,2	58,2	115,0	106,5	101,6	108,3	117,6	137,8	76,8
Hortalizas:											
Espárrago.....	100	76,0	99,8	62,5	87,4	97,1	108,0	144,5	99,3	97,8	105,0
Sandía	100	102,5	128,5	106,9	214,4	167,7	218,1	159,0	222,2	204,4	127,7
Melón	100	100,6	127,0	112,5	155,4	162,4	205,9	159,8	171,9	197,3	198,9
Ajos.....	100	81,8	59,2	61,4	136,1	108,9	77,8	82,1	144,2	132,3	138,8
Frutas:											
Manzana	100	118,4	105,7	132,2	195,9	161,7	167,8	166,4	250,0	297,0	179,6
Pera.....	100	68,0	89,0	71,6	153,3	131,6	166,4	134,0	195,8	192,9	112,2
Cereza y guinda.	100	87,1	100,1	90,3	97,9	126,6	105,6	109,1	174,7	116,3	98,8
Melocotón.....	100	93,1	109,7	111,7	119,0	99,3	101,8	97,6	145,3	127,9	87,1
Higos	100	107,4	130,0	140,3	156,7	241,6	185,1	178,5	188,0	-	-
Uva de mesa.....	100	93,2	112,9	131,0	180,0	120,1	179,2	205,8	195,4	164,2	163,1
Aceituna de mesa ..	100	181,0	119,7	202,1	98,6	91,0	131,6	108,6	958,8	116,0	-

FUENTE: Elaboración propia sobre el Cuadro 67.

CUADRO 69

EVOLUCIÓN DE LOS PRECIOS PERCIBIDOS POR LOS GANADEROS
(Pts./Kg.)

	1982	1983	1984	1985	1986	1987	1988	1989	1990	1991	1992
Vacuno:											
Ternera	229,21	243,26	282,23	305,19	302,98	318,65	356,80	350,37	317,63	330,18	305,90
Añojo	191,38	199,75	241,90	256,90	250,13	264,26	289,69	278,63	269,02	269,03	253,50
Menor.....	149,98	162,83	188,12	205,63	205,15	210,56	231,53	231,98	216,49	208,10	202,30
Mayor.....	101,49	110,30	130,48	146,58	156,92	147,47	169,41	181,77	164,73	150,17	143,50
Ovino y Caprino:											
Cordero lechal...	341,37	342,64	390,73	460,41	516,35	460,15	461,95	505,85	490,07	463,9	457,10
" recental .	241,55	247,68	284,39	336,15	351,03	343,05	341,73	333,56	349,04	315,70	326,70
" pascual ..	201,44	207,62	247,25	291,05	298,35	300,17	295,63	313,56	305,69	373,29	284,80
Ovino mayor.....	67,59	64,51	71,05	80,99	87,84	91,05	87,11	84,91	75,76	56,12	59,90
Cabrito lechal....	319,30	331,24	382,34	454,81	485,31	503,85	503,82	543,87	555,32	548,90	548,00
Chivo	209,15	230,65	267,48	300,44	322,44	324,39	328,27	342,24	352,40	291,200	305,76
Caprino mayor...	65,29	65,14	68,01	71,46	80,47	78,33	87,64	93,22	87,68	87,61	87,67
Porcino:											
Cerdos cebados..	130,08	144,41	147,26	164,66	181,51	154,76	146,01	177,16	159,70	164,29	171,06
Aves:											
Pollo	103,73	113,13	138,33	136,65	132,18	126,40	130,02	130,93	126,49	122,50	125,20
Gallina.....	55,40	65,36	74,41	81,51	68,28	63,83	62,53	63,57	52,42	51,15	51,60

FUENTE: Anuario de Estadística Agraria y Boletín mensual de Estadística Agraria.

CUADRO 70

ÍNDICES DE PRECIOS EN VIVO PERCIBIDOS POR LOS GANADEROS
(Base: Año 1982 = 100)

	1982	1983	1984	1985	1986	1987	1988	1989	1990	1991	1992
Vacuno:											
Ternera	100	106,1	123,1	133,1	132,2	139,0	155,7	152,9	138,5	144,0	133,4
Añojo	100	104,4	126,4	134,2	130,7	138,1	151,4	145,6	140,5	140,5	132,4
Menor.....	100	108,6	125,4	137,1	136,8	140,4	154,4	154,7	144,3	138,8	134,8
Mayor.....	100	108,7	128,6	144,4	154,6	145,3	167,0	179,1	162,3	147,9	141,4
Ovino y Caprino:											
Cordero lechal...	100	100,4	114,5	134,8	151,3	134,4	135,3	148,2	143,5	135,8	133,9
" recental .	100	102,5	118,0	139,3	145,3	142,0	141,5	138,1	144,5	130,7	135,2
" pascual ..	100	103,1	122,7	144,5	148,1	149,0	146,8	155,7	151,5	135,6	141,4
Ovino mayor.....	100	95,4	105,1	119,8	130,0	134,7	128,8	125,6	112,1	83,0	88,6
Cabrito lechal....	100	103,7	119,7	142,4	152,0	157,8	157,9	170,3	173,9	171,1	171,6
Chivo	100	110,3	127,9	143,6	154,2	155,1	157,0	163,6	168,4	139,2	146,1
Caprino mayor...	100	99,8	104,2	109,5	123,3	120,0	134,2	142,8	134,3	134,1	134,2
Porcino:											
Cerdos cebados..	100	110,0	113,2	126,6	139,5	119,0	112,2	136,2	122,7	126,2	131,5
Aves:											
Pollo	100	109,6	133,4	131,7	127,4	121,9	125,3	126,2	121,9	118,1	120,7
Gallina.....	100	118,3	134,9	147,1	123,2	115,2	112,9	114,7	94,6	92,3	93,1
Conejo.....	100	106,9	120,2	127,9	126,6	132,6	138,7	142,4	151,4	166,2	144,3

FUENTE: Anuario de Estadística Agraria y Boletín mensual de Estadística Agraria.

CUADRO 71

EVOLUCIÓN DE LOS PRECIOS DE LOS PRODUCTOS GANADEROS PERCIBIDOS POR LOS AGRICULTORES

	1982	1983	1984	1985	1986	1987	1988	1989	1990	1991	1992
Leche de vaca (pts/l.) ..	25,11	27,70	31,80	34,48	36,17	35,28	38,20	44,78	37,94	36,04	36,04
" oveja (pts/l.) ..	73,94	72,96	80,18	94,96	105,74	78,80	94,36	116,39	117,80	108,15	108,37
" cabra (pts/l.) ..	38,99	39,68	46,26	51,79	57,32	48,56	52,55	61,55	55,44	52,41	55,78
Huevos de gallina (pts./docena)	79,13	85,73	113,30	119,87	106,39	122,09	110,76	119,09	117,87	113,79	112,80
Lana sin lavar (pts/kg) .	125,13	125,47	137,16	172,07	130,65	115,88	136,93	142,66	75,02	35,97	33,67

FUENTE: MAPA. Anuario de Estadística Agraria y Boletín mensual de Estadística Agraria.

Institución Gran Duque de Alba

En los cuadros 67 y 68 se refleja la trayectoria de algunos de los precios hortofrutícolas cuyo destino es el mercado.

En relación con la patata, son patentes las bruscas variaciones interanuales de sus precios; esta tendencia se explica por ser uno de los pocos productos que no están regulados por una Organización Común de Mercado, por tanto, como los precios no están intervenidos, las oscilaciones son fruto de las condiciones del mercado.

El resto de los productos al estar sometidos a un proceso de armonización a los precios comunitarios «especial» y que, en cierto modo, pospone la regulación de mercado, experimentan variaciones importantes de año a año que no aparecen en los productos de transición «clásica».

Los cuadros 69 y 70 recogen la información sobre los precios de los diferentes tipos de carne que reciben los ganaderos. Los precios de la carne de vacuno alcanzaron sus valores máximos en 1988, desde entonces, han registrado descensos; no obstante el saldo para los 10 años es de un aumento en torno al 30 por 100. En cuanto al ovino y caprino, sus precios también caen en 1991 y 1992. Es destacable, por otra parte, el elevado precio del cabrito lechal y su aumento en los 10 años. El kilogramo de carne de cerdo aumenta su precio en un 30 por 100 en 1992 y, en relación a la carne de ave, el precio de la de pollo se mantiene alrededor de las 120 Pts./Kg. y el de la gallina desciende por debajo del precio de 1982 en los últimos años.

CUADRO 72

ÍNDICE DE PRECIOS DE LOS PRODUCTOS GANADEROS
(Base: Año 1982 = 100)

	1982	1983	1984	1985	1986	1987	1988	1989	1990	1991	1992
Leche de vaca	100,0	110,3	126,6	137,3	144,0	140,5	152,1	178,3	151,0	143,5	143,5
" oveja	100,0	98,7	108,4	128,4	143,0	106,6	127,6	157,4	159,3	146,2	147,0
" cabra	100,0	101,8	118,6	132,8	147,0	124,5	134,8	157,9	142,1	134,4	143,0
Huevos	100,0	108,3	143,2	151,5	134,4	154,3	140,0	150,5	148,9	143,8	142,5
Lana de oveja	100,0	100,3	109,6	137,5	104,4	92,6	109,4	114,0	59,9	28,74	26,9

FUENTE: Elaboración propia sobre el cuadro 71.

CUADRO 73

EVOLUCIÓN DE LOS PRECIOS PERCIBIDOS POR LOS APICULTORES (Ptas/kg.)

	1982	1983	1984	1985	1986	1987	1988	1989	1990
Miel.....	209,90	246,83	276,43	280,91	338,45	279,92	248,11	243,00	208,50
Cera.....	249,87	288,64	359,32	408,32	426,72	425,76	384,30	353,00	331,00

FUENTE: MAPA. Anuario de Estadística Agraria.

La evolución de los precios de la leche, huevos y lana se recoge en los cuadros 71 y 72. Los mayores crecimientos corresponden a la leche de oveja con un 47 por 100 de crecimiento de su precio en 1992 con respecto a la década anterior. La leche de vaca alcanzó precios máximos en 1989 con casi 40 Pts. el litro, no obstante este precio descendió hasta las 36 Pts. en 1992. La lana de oveja sufrió una bajada espectacular de sus precios; de pagarse a 125 Pts el kilo en 1982, a penas llegaba a las 27 Pts. en 1992.

Los precios que perciben los apicultores se registran en los cuadros 73 y 74. La miel, como la patata, no tienen regulado el mercado, en consecuencia, las oscilaciones de sus precios se deben al juego de oferta y demanda.

En el cuadro 75 se resumen los índices de precios percibidos por los agricultores. Del mismo modo que en los Anuarios de Estadística Agraria hay un cambio de base en 1987, los índices pasan de calcularse con base en 1976 a base de 1985. En el último renglón del cuadrado se registra el índice general de precios percibidos; allí se observa una

CUADRO 74

ÍNDICE DE PRECIOS PERCIBIDOS POR LOS APICULTORES

	1982	1983	1984	1985	1986	1987	1988	1989	1990
Miel.....	100,0	117,6	131,7	133,8	161,2	133,4	118,2	115,8	99,3
Cera.....	100,0	115,5	143,8	163,3	170,8	170,4	153,8	141,3	132,4

FUENTE: Elaboración propia sobre el cuadro 73.

CUADRO 75

EVOLUCIÓN DE LOS PRECIOS PERCIBIDOS POR LOS AGRICULTORES
(Base: Año 1976 = 100 hasta 1986)
(Base: Año 1985 = 100 desde 1987 hasta 1992)

	1982	1983	1984	1985	1986*	1987	1988	1989	1990	1991	1992
Productos vegetales	210,20	231,00	245,90	249,20	288,20	111,50	116,90	123,10	131,40	133,12	118,13
Productos agrícolas	212,40	233,90	248,70	251,20	291,30	111,30	116,10	121,60	129,92	131,82	116,49
Cereales	197,80	223,80	245,10	256,20	284,00	105,50	104,30	102,50	101,96	105,40	102,35
Leguminosas grano	263,90	262,10	266,80	315,10	338,70	85,00	88,30	89,80	90,61	113,24	105,81
Patata	199,60	200,20	215,90	121,60	231,40	182,90	174,50	186,00	202,06	236,80	132,07
Cultivos industriales	190,90	227,90	230,80	258,90	271,20	101,90	111,30	112,80	105,84	113,05	88,43
Cultivos forrajeros	182,20	195,00	191,40	203,50	275,20	119,60	118,00	155,30	136,00	132,91	132,39
Hortalizas.....	212,00	230,20	247,20	229,10	279,20	133,20	137,00	143,90	171,67	164,70	152,23
Cítricos	230,30	339,70	252,30	397,70	306,90	61,20	62,20	59,70	60,37	78,39	65,68
Frutas	267,00	279,90	307,70	311,90	432,80	107,20	113,90	111,00	113,42	118,77	95,75
Vino.....	207,20	220,60	253,00	258,40	262,00	119,10	158,10	217,10	190,89	165,46	164,91
Aceite de oliva	212,40	219,50	255,30	245,30	268,60	117,10	116,30	148,50	150,29	162,80	159,71
Productos forestales	145,00	144,80	162,80	187,50	193,30	118,90	140,50	170,00	178,10	174,88	169,80
Productos animales	195,80	211,60	244,50	264,20	269,50	99,00	100,30	111,90	102,76	100,10	100,45
Ganado para abasto....	196,20	211,90	240,60	259,00	266,90	98,20	98,90	107,00	100,67	99,17	99,86
Vacuno para abasto	196,10	207,00	246,50	265,10	262,70	104,30	116,30	114,70	107,05	106,66	100,30
Ovino para abasto.....	208,40	212,20	247,90	291,60	307,10	102,20	100,90	106,90	103,53	92,62	95,87
Caprino para abasto....	223,80	236,80	271,40	312,40	335,50	110,90	112,50	119,50	121,57	111,59	113,72
Porcino para abasto	178,70	197,50	200,80	226,50	254,60	94,30	88,30	106,90	96,46	99,40	104,06
Aves para abasto.....	219,5	240,80	292,90	291,40	279,10	92,70	94,60	95,30	91,91	88,59	90,49
Conejos para abasto....	179,20	191,40	215,40	229,10	226,80	105,30	108,50	111,50	132,44	130,13	112,98
Productos ganaderos....	195,00	210,80	251,70	273,70	274,20	100,90	103,90	119,10	106,89	101,51	101,57
Leche.....	181,00	195,90	224,00	245,90	260,80	100,50	109,80	129,30	111,93	105,90	106,44
Huevos	237,50	257,30	340,00	359,80	319,30	102,70	93,20	100,20	99,19	95,76	94,93
Lana.....	227,10	227,90	249,20	312,60	237,30	68,70	81,20	84,60	44,46	21,32	19,96
Indice gral. percibido ...	204,90	223,80	245,40	254,80	281,30	105,80	109,30	117,50	118,29	118,01	110,04

(*) A partir de 1987 los índices son calculados en base de 1985.

FUENTE: Elaboración propia sobre el cuadro 71.

CUADRO 76

ÍNDICE DE PRECIOS PAGADOS POR LOS AGRICULTORES
(Base: Año 1985 = 100)

	1985	1986	1987	1988	1989	1990	1991	1992
I. Bienes y Servicios de uso corriente.....	100,0	103,80	104,80	106,30	108,94	109,70	111,79	112,34
Semillas y plantones ...	100,0	107,10	120,0	127,90	140,56	150,49	157,75	149,23
- Semillas.....	100,0	108,20	117,80	123,90	135,96	146,04	156,22	146,32
- Plantones	100,0	100,40	134,10	152,80	168,93	177,93	167,17	167,17
Fertilizantes.....	100,0	102,40	94,50	87,80	85,64	84,44	86,16	83,09
- Simples.....	100,0	101,60	90,40	82,30	79,33	78,52	82,66	79,70
- Nitrogenados	100,0	100,70	86,20	77,00	74,06	72,62	76,68	72,79
- Fosfatados	100,0	108,50	114,50	111,50	107,88	110,92	115,51	118,43
- Potásicos.....	100,0	101,10	121,80	127,40	127,80	130,57	135,64	137,09
- Compuestos.....	100,0	104,50	99,90	94,80	93,65	91,77	90,21	86,75
Alimentos para el ganado.....	100,0	105,50	106,30	106,70	107,72	105,57	104,67	103,96
- Piensos simples	100,0	110,60	114,10	113,20	112,61	110,60	113,19	111,94
- Piensos compuestos...	100,0	103,70	103,50	104,50	105,98	103,79	101,64	101,12
Protec. fitopatol.....	100,0	102,80	106,80	109,90	112,59	112,96	117,31	119,79
Tratam. zoosanitarios ..	100,0	108,50	111,90	117,30	127,45	130,47	137,32	145,54
Conservación y reparación de máquinas ...	100,0	114,50	126,70	137,80	152,07	160,69	161,08	169,11
Conservación y reparación de edificios.....	100,0	105,50	110,00	116,00	125,39	139,21	152,20	157,81
Energía y Lubrif.....	100,0	89,30	90,30	95,20	96,77	102,41	111,84	117,75
Gastos generales.....	100,0	100,70	103,30	107,20	112,58	119,24	127,87	136,51
II. Bienes de inversión ..	100,0	104,70	109,20	114,70	123,08	129,54	131,22	133,37
Maquinaria y otros bienes.....	100,0	104,40	112,10	118,50	127,43	127,85	117,70	117,55
Obras de inversión....	100,0	104,60	107,10	112,00	119,95	130,76	140,93	144,71

FUENTE: MAPA. Boletín mensual de Estadística Agraria.

© Instituto Nacional de Estadística

CUADRO 77

ÍNDICE DE PRECIOS PAGADOS POR LOS AGRICULTORES
(Base: Año 1976 = 100)

	1982	1983	1984	1985	1986	1987	1988	1989	1990
Fertilizantes	269,40	293,20	328,20	348,70	370,80	354,10	316,80	314,10	252,90
Semillas y plantones..	212,70	239,40	279,10	296,10	308,20	343,60	358,60	389,50	407,20
Piensos	183,70	227,30	361,50	260,40	271,80	272,40	275,50	274,60	240,60
Mecanización	354,90	407,30	451,30	493,60	493,80	502,30	526,20	538,50	571,80
Tratam. sanitarios	193,70	217,30	250,00	274,40	285,60	293,00	301,20	309,60	-
Agua y electricidad ..	307,30	335,70	371,60	424,50	469,70	508,50	545,60	588,80	-
Medios de prod. coo..	236,70	277,70	314,30	328,60	340,00	342,40	346,20	350,50	-
Contab. y gastos fin. .	154,90	169,30	185,50	187,00	188,90	193,90	197,40	205,70	-
Inversiones	250,50	282,40	312,50	343,20	378,80	401,40	415,90	443,50	-
Indice general precios pagados	228,10	264,00	296,70	312,10	326,30	332,50	338,00	346,80	-

FUENTE: MAPA. Anuario de Estadística Agraria.

CUADRO 78

ÍNDICE GENERAL DE PRECIOS PERCIBIDOS E ÍNDICE GENERAL DE PRECIOS AL CONSUMO
(Base: Año 1976 = 100 hasta 1985)
(Base: Año 1985 = 100 desde 1986 a 1991)

	1982	1983	1984	1985	1986	1987	1988	1989	1990	1991
Prec. percibidos por agricultores. ..	204,90	223,80	245,40	245,80	103,90	105,80	109,30	117,50	118,30	118,00
Precio general al consumo.....	261,20	293,10	326,90	354,90	108,80	114,50	120,00	128,20	136,80	145,00
Precio al consumo alimentación	231,50	256,10	288,30	315,60	111,10	116,70	120,90	130,40	138,80	140,40

FUENTE: MAPA. Anuario de Estadística Agraria.

ralentización en el ritmo de crecimiento de los precios, hasta el punto, que, en los dos últimos años, se han producido sendos descensos del índice.

En el cuadro 76 se registran los precios pagados por los bienes y servicios corrientes y por bienes de inversión. Desde 1985 a 1992, el primero de ellos aumentó un 12,3 por 100 y los precios pagados por los bienes de inversión un 44 por 100.

El cuadro 77 recoge los precios, con año base en 1976, que han pagado los agricultores desde 1982 a 1989. El dato más significativo es el aumento del índice general de precios pagados en un 52 por 100.

Finalmente, en el cuadro 78 se comparan los índices de precios percibidos por los agricultores con el índice de precios al consumo sólo para los productos alimenticios. Como se observa, los precios percibidos no sólo son menores a los precios generales al consumo, sino también a los correspondientes al grupo de la alimentación. Dos son los corolarios de estos índices: por una parte hay una pérdida del poder adquisitivo de los agricultores puesto que la renta real del sector cae. Con todo, como las personas ocupadas en el sector han disminuido, la renta agraria per cápita ha crecido y compensa el diferencial de precios. Por otro lado, los consumidores finales están pagando por los productos de origen agrario precios sustancialmente mayores a los que reciben los agricultores; por tanto son los intermediarios, cuando aplican los márgenes comerciales, los que elevan los precios en destino.

CUADRO 79
ÍNDICE DE PRODUCTIVIDAD EN LA AGRICULTURA POR PERSONA OCUPADA
(Base: Año 1982 = 100)

	1982	1983	1984	1985	1986	1987	1988	1989	1990	1991
Producción total agraria	100,00	129,40	149,50	147,70	148,80	159,10	182,90	239,40	240,20	260,00
Producción final agraria.....	100,00	121,60	146,80	138,00	143,10	153,70	182,20	232,50	233,40	249,90
V.A.B. c.f.....	100,00	127,60	146,80	132,10	135,20	154,00	192,50	234,50	233,70	-
Renta agraria	100,00	129,60	152,00	130,90	130,70	151,50	143,10	232,30	216,60	-

FUENTE: Elaboración propia sobre el cuadro 59.

XI. EL COOPERATIVISMO AGRARIO EN ÁVILA

A lo largo de este estudio, ha quedado patente que una de las características del campo abulense es la progresiva especialización en la producción extensiva, sobre todo en lo referente al subsector ganadero. Cuando analizábamos las macromagnitudes del sector constatábamos que esta peculiaridad era la causa de bajo valor añadido que los agricultores obtenían de su trabajo. Asimismo, se ha visto en el epígrafe anterior cómo los precios que pagan los consumidores por los productos de origen agrario han aumentado más rápidamente que los recibidos por los agricultores. En consecuencia, por una y otra razón, la renta real del sector primario ha tendido a caer.

Al menos en teoría, el movimiento cooperativo posee la capacidad de cambiar este estado de cosas. Las asociaciones de agricultores, si se dedican a la transformación y distribución de los productos agrarios, pueden absorber el valor añadido que de otro modo se queda en las manos de los intermediarios.

Es pertinente, por tanto, hacer un repaso de la actividad cooperativa de la provincia, si bien, podemos adelantar, que ésta no ha sido capaz de invertir la tendencia ni en los precios ni en el valor añadido del sector.

Antes de pasar a analizar el movimiento cooperativo en Ávila, es necesario aclarar que, aunque el título del epígrafe haga meción al cooperativismo agrario, en realidad englobamos diferentes fórmulas asociativas tales como las Sociedades Cooperativas Agrarias propiamente dichas, las Sociedades Agrarias de Transformación (SAT), las Sociedades Agrarias sujetas a Derecho Común, los Grupos Informales o Asociaciones de Agricultores y Ganaderos, entre otras. De las entidades asociativas aquí expuestas, las Sociedades Cooperativas y las SAT son las de mayor importancia en cuanto a número de entidades, número de socios y volumen económico que generan.

En primer lugar, es destacable la ausencia de cooperativas de segundo orden en la provincia, esto es, no existe ninguna asociación que aúne a varias entidades cooperativas. Este hecho nos da una idea tanto del carácter local de las cooperativas, como de su escasa integración en el sector. Sin embargo, como excepción, hay que decir que existen cooperativas de ámbito regional con un número importante de socios en al provincia; éste es el caso de la Cooperativa Regional ACOR dedicada a la transformación de remolacha y la Cooperativa Regional de Talavera que comercializa leche y piensos.

Por sectores productivos, la cooperación en Ávila tiene un peso específico en aquellos que se dedican a la fabricación de piensos compuestos, a la producción de vino, a la moturación de aceituna y a la comercialización de leche de oveja y de ciertas frutas. En lo que se refiere a su localización geográfica, destaca la comarca de Arévalo-Madrigal por una parte y la del Valle del Tiétar y Alberche por otra, ambas asociadas a productos característicos de estas zonas.

A continuación se expone un análisis más pormenorizado de los sectores productivos donde es mayor el grado de cooperativismo:

– La cooperación en el sector de piensos tiene una clara importancia en la provincia. Destaca, por volumen de producción, la comarca de Arévalo-Madrigal, de Ávila y Bajo Alberche. El consumo interno provincial absorbe aproximadamente el 50 por 100 del pienso compuesto que elaboran las fábricas y molinos de régimen cooperativo.

– Por su parte, la cooperación en el sector vitivinícola recoge prácticamente la totalidad de la producción de uva y de aceituna de almazara y se localiza en las comarcas del Bajo Alberche y Valle de Tiétar. El problema de estas entidades asociativas radica en que, a pesar de haber un gran número de ellas, no se ha logrado ninguna integración que hiciera posible una mayor tipificación y transformación de los productos con el fin de acercarlos al consumidor.

– En relación a la cooperación en el sector de la leche de vaca, existen diversos tipos de asociaciones: aquéllas que únicamente persiguen concentrar el producto para su posterior venta a intermediarios; entidades que añaden a sus otras actividades la de recogida de leche y, por último, aquellas que han sido constituidas expresamente para la comercialización directa del producto al consumidor. Con todo, estas últimas sólo logran comercializar una mínima parte del volumen total producido en la provincia.

– No ocurre así como con la cooperación en el sector de leche de oveja. Prácticamente las tres cuartas partes de la producción se comercializa a través de entidades asociativas, todas ellas asentadas en la comarca de Arévalo-Madrigal.

– Con respecto a la producción de leche de cabra, se puede decir lo mismo que en la producción de leche de vaca; su comercialización cooperativa afecta a un bajo porcentaje del total producido.

– Dentro de las cooperativas de comercialización de productos agrarios destaca la que afecta a la producción de remolacha en la zona de la Moraña. Como anteriormente se ha expuesto, es la Cooperativa Regional

ACOR la que capta la mayor parte de lo producido en esta zona. Sin embargo, no hay que olvidar que en los últimos años la producción de remolacha está en franco retroceso y, por tanto, no parece que el cooperativismo haya ayudado a los productores a salir de la crisis.

– Por su parte, en la comarca de Barco de Ávila-Piedrahíta merece destacarse las cooperativas dedicadas a comercializar la judía seca. Como vimos al analizar los cultivos de leguminosas, ha habido cierto éxito en la salida al mercado de este producto.

– En cuanto a la comercialización de productos hortofrutícolas, la cooperación de los productores de melocotón en la comarca del Bajo Alberche y, en concreto en la zona de influencia de Burgohondo, tiene relativa importancia. Al igual que con la remolacha, la última década no ha sido favorable para este cultivo.

– En la comarca del Valle del Tiétar, las entidades cooperativas se dedican fundamentalmente a la comercialización de cerezas, espárragos e higos. En la década pasada, al contrario de lo que sucedía con la mayoría de cultivos frutales de la provincia, éstos no sólo mantenían sino que en algún caso aumentaban su extensión. Por ello, cabe pensar que el movimiento cooperativo haya tenido algo que ver, más aún si se tiene en cuenta que una gran parte de estos cultivos se comercializan a través de cooperativas.

En el resto de los sectores productivos o bien no existen las cooperativas, o bien el grado de asociacionismo reviste escasa importancia, baste mencionar únicamente la cooperación en la comercialización del vacuno avileño, no tanto por su importancia actual como por ser una de las producciones en las que se augura un mejor futuro.

Por último y antes de pasar a estudiar la financiación en el sector agrario, conviene apuntar que, tras la nueva orientación de la PAC, el asociacionismo agrario va a jugar un papel clave en la agricultura española. No es nada nuevo que nuestro campo carece de integración entre el proceso de producción y comercialización. Sólo hace falta echar una mirada al resto de Europa para percatarse de que el funcionamiento cooperativo poco tiene que ver con el que existe dentro de nuestras fronteras. Este retraso puede convertirse en decisivo en los próximos años; es seguro que los márgenes para el agricultor y ganadero van a seguir estrechándose debido a la creciente competencia intra y extracomunitaria. En consecuencia, la integración de los procesos productivos va a ser indispensable si el agricultor quiere participar en el «mercado global»; de no ser así, su trabajo simplemente dejara de ser rentable y habrá de abandonar.

No parece que Ávila sea una excepción en el panorama español en lo referente a esta integración. El cooperativismo agrario en muchos de los casos consiste en la concentración del producto y aquel que se dedica a la tipificación, transformación y comercialización pocas veces consigue suprimir a todos los intermediarios. Ya se ha hecho sentir una pérdida del poder adquisitivo del sector en esta pasada década. La integración cooperativa puede ser una solución pero no hay que olvidarse de que la empresa lucrativa también tiene cabida en el sector y quizá no tenga el límite a la autofinanciación del que adolecen en muchas ocasiones las cooperativas.

XII. FINANCIACIÓN Y AYUDAS AL SECTOR AGRARIO

El estudio pormenorizado de todas y cada una de las fuentes de financiación del sector agrario ocuparía, con seguridad, mucha mayor extensión que la ocupada por el trabajo del sector agrario provincial hasta aquí expuesto. Se debe, entre otras cosas, a la gran cantidad de líneas de ayuda, subvenciones y préstamos que con carácter especial recibe este sector económico. Por tanto, en este apartado se pretende dar, a grandes rasgos, una visión de las posibles fuentes a las que puede acudir el agricultor abulense para financiar sus actividades. Tal como ha quedado patente más arriba, se dedicará una atención especial a las ayudas del sector con cargo a la Comunidad Europea. A este respecto, la Reforma de la Política Agraria Común ha cambiado sustancialmente el sistema de ayudas. Habida cuenta de la importancia de las ayudas comunitarias como acicate para la transformación de las actividades agropecuarias, es preciso un epígrafe aparte que muestre cómo están afectando las nuevas medidas al sector agrario provincial. Por consiguiente, este apartado se detendrá en el sistema de ayudas vigente hasta 1992, dejando para después el estudio de las repercusiones de la nueva PAC.

En cuanto a la cuantificación de los datos, únicamente se posee información a nivel provincial de las ayudas procedentes de la sección garantía del Fondo Europeo de Orientación y Garantía Agraria (FEOGA). El hecho de que parte de la financiación proceda de instituciones financieras privadas dificulta la obtención de datos de los préstamos especiales a los agricultores de la provincia de cada una de las entidades.

El sector agrario dispone de dos grandes líneas de financiación: las ayudas de la Comunidad Europea y las ayudas propiamente españolas. Cada una de ellas aporta al sector, bien subvenciones, es decir transferencias sin contraprestación, o bien préstamos, estos últimos poseen determinadas características especiales que tienen como objetivo proporcionar recursos financieros al sector agrario.

1. Financiación y ayudas procedentes de la CE

Son tres los fondos europeos que surten las subvenciones agrarias: el Fondo Europeo de Orientación y Garantía Agraria (FEOGA); el Fondo Europeo de Desarrollo Regional (FEDER) y el Fondo Social Europeo (FSE). Prácticamente la totalidad de las subvenciones al sector agrario provienen del FEOGA y, dentro de él, de la sección Garantía.

El FEOGA, sección Garantía, se encarga de la puesta en funcionamiento de la política de mercado a través de la concesión de las ayudas siguientes: ayudas compensadoras de precios (ayudas a la producción, transformación o consumo de productos agrarios regulados por Organizaciones Comunes de Mercado); ayudas al almacenamiento privado de productos tales como el azúcar, el aceite de oliva, la carne de ovino, porcino y vacuno, la mantequilla o el vino; ayudas a la retirada de producción del mercado de los sectores hortofrutícolas y vitivinícolas y, por último, ayudas a los intercambios mediante las restituciones a la exportación y montantes compensatorios monetarios y de adhesión. Según la ayuda de que se trate ha de ser tramitada bien por las Jefaturas provinciales del SENPA, bien por la Dirección General del SENPA, o bien a través de las Comunidades Autónomas.

Los cuadros 80, 81 y 82 recogen las distintas ayudas que han percibido los agricultores de la provincia de Ávila del FEOGA, sección Garantía.

CUADRO 80

AYUDAS DEL FEOGA - GARANTÍA A LA PROVINCIA DE ÁVILA. AYUDAS TRAMITADAS POR LA COMUNIDAD AUTÓNOMA (1)
(En millones de ptas.)

	1988	1989	1990	1991	1992	1993 (2)
Prima benef. ganad., ovino, caprino.....	816,29	805,76	951,06	1.287,29	901,46	584,90
Prima especial (carne de vacuno).....	20,09	13,48	36,18	42,91	78,19	55,16
Prima a la vaca nodriza	4,12	291,55	377,99	9,59	600,88	2,55
Ay. producción aceite oliva.....	20,75	22,89	14,41	38,76	0,08	-
Ay. def. peq. prod.n. asoc. aceite oliva..	-	-	-	-	48,27	0,34
TOTAL	861,25	1.132,68	1.379,64	1.378,55	1.628,88	642,98

(1) Se recogen las salidas anuales de los fondos comunitarios, aunque dentro de las cifras anuales se integran primas correspondientes a años anteriores.
(2) Datos hasta agosto de 1993.
FUENTE: MAPA. Boletines informativos del Servicio Nacional de Productos Agrarios.

Esta información está extraída de los boletines que publica trimestralmente el SENPA. La clasificación seguida se atiene a los organismos a través de los cuales se tramitan las ayudas. Es necesario advertir que dentro de las cantidades anuales que recogen los cuadros se integran partidas correspondientes a campañas anteriores, es decir, la cantidad que desembolsa el FEOGA; por ejemplo, en el año 1992 corresponde a las primas aprobadas en el año 1990 y 1991; por todo ello, las variaciones interanuales no se deben tanto a cambios en el valor de las ayudas como al pago o no de las primas de campañas de años precedentes.

En el cuadro 80 aparecen las cifras de las primas y ayudas concedidas a la provincia tramitadas por la Comunidad Autónoma de Castilla y León. La mayor partida corresponde a la prima a beneficiarios ganaderos de ovino y caprino que entre 1988 y agosto de 1993 recibieron unos 3.725 millones de pesetas; es seguida en cantidad la prima a la vaca nodriza con 1.286 desembolsados en menos de seis años. La ayuda en concepto de prima especial a la carne de vacuno se acerca a los 250 millones de pesetas en el mismo período de tiempo y, por último, la ayuda a la producción de aceite de oliva alcanza los 145 millones y medio, 48 de los cuales van destinados a los pequeños productores no asociados.

CUADRO 81

AYUDAS DEL FEOGA - GARANTÍA A LA PROVINCIA DE ÁVILA. AYUDAS TRAMITADAS POR LA DIRECCIÓN GENERAL DEL SENPA (1)
(En millones de ptas.)

	1989	1990	1991	1992	1993 (2)
Suspensión temporal -1-	153,39	117,01	94,97	77,20	-
Suspensión temporal -2-	69,19	77,26	98,22	53,05	-
Abandono definitivo -1-	55,19	52,60	52,60	53,91	53,91
Abandono definitivo -2-	43,64	42,26	38,22	38,22	37,88
Abandono definitivo -4-. Opción A	-	-	-	134,48	-
Abandono definitivo -4-. Opción B	-	-	-	26,25	-
TOTAL	312,41	289,13	224,01	383,11	91,80

(1) Véase nota del cuadro anterior.
(2) Datos hasta agosto de 1993.

FUENTE: MAPA. Boletines informativos del SENPA.

El cuadro 81 recoge las ayudas del FEOGA-Garantía gestionadas por la Dirección General del SENPA; todas las partidas que aparecen se refieren a las ayudas que se conceden para el abandono definitivo o la suspensión temporal de la producción lechera. En la provincia de Ávila las cantidades desembolsadas en concepto de abandono definitivo de la producción lechera en todas sus versiones han ascendido a los 629 millones de pesetas; las subvenciones para la suspensión temporal alcanzaron los 442,6 millones de pesetas entre 1989 y agosto de 1993.

Como se comentó más arriba, la adhesión de España a la CE introdujo a nuestros mercados en un «mercado común» tanto para lo bueno como para lo malo; lo peor en este caso fue el volumen de excedentes comunitarios en la producción de leche y derivados. Por todo ello, los fondos comunitarios han ido dirigidos a estimular el abandono de las explotaciones lecheras así como a fomentar los usos alternativos de la cabaña bovina,

CUADRO 82

AYUDAS DEL FEOGA - GARANTÍA A LA PROVINCIA DE ÁVILA. AYUDAS TRAMITADAS POR LAS JEFATURAS PROVINCIALES DEL SENPA (1)

(En millones de ptas.)

	1989	1990	1991	1992	1993(2)
Rem. tasa corres. retirada tierras	–	–	–	3,44	–
Anticipo ayuda producción girasol ...	–	–	–	445,81	447,60*
Ayuda prod./transf. de higos	6,36	6,34	10,76	13,70	18,26
Ayuda almacenamiento de vino	11,01	–	12,67	5,80	12,21
Otras interv. en frutas y hortalizas	5,53	–	–	–	–
Ayudas legumbres secas.....	–	–	–	9,66	0,04
Prima para el tabaco.....	–	–	–	–	35,32
Régimen temporal retirada tierras	–	–	–	40,93	–
TOTAL	22,9	6,34	23,43	519,34	513,47

(1) Véase nota 1 del cuadro 80.
(2) Datos hasta agosto de 1993.
(*) Dentro del anticipo a la ayuda a la producción de girasol, en los datos de 1993 existen en los boletines dos partidas, aquí resumidas en una, la primera corresponde al anticipo de la semilla y la segunda, que figura con signo negativo, a la devolución de parte de ella al final de la campaña 92/93. El dato del cuadro es el saldo a favor de los agricultores.
FUENTE: MAPA. Boletines informativos del SENPA.

como es el caso de la prima a la vaca nodriza y la prima especial a la carne de vacuno.

Finalmente, el cuadro 82 incorpora la información referente a las ayudas tramitadas por las Jefaturas Provinciales del SENPA. De las treinta categorías diferentes que pueden tramitarse ante las Jefaturas Provinciales, únicamente ocho de ellas han sido concedidas en la provincia desde 1989 (las recogidas en el cuadro). Hasta 1991 las Jefaturas Provinciales gestinaban una pequeña proporción de los fondos comunitarios si se comparan con los gestionados por los otros dos organismos.Sin embargo, a partir de 1992 y con motivo de la concesión de la prima especial a la producción de girasol, las cifras se disparan. Como ya se comentó al hacer referencia a los cultivos industriales, la concesión de estas primas no ha estado ausente de prácticas fraudulentas por parte de los agricultores; prueba de ello es la devolución de parte del anticipo de la ayuda de la campaña 1992/93.

El FEOGA, sección Orientación, se dedica a financiar la política estructural del sector agrario. Para el cumplimiento de esta finalidad se distinguen tres tipos de acciones:

– Acciones socioestructurales, dentro de las cuales se contemplan las ayudas siguientes: las ayudas para la mejora de las explotaciones agrarias que son cofinanciadas entre España y la CE. (R. CEE n.º 797/85 y R. D. 808/87); ayudas a la retirada de tierras de producción; ayudas a la jubilación anticipada; ayuda para la mejora y la adaptación de las estructuras del sector pesquero y de la acuicultura (R. CEE n.º 4.028/86 y R. D. 222/91).

– Acciones sectoriales especiales tales como las ayudas a la constitución y funcionamiento de agrupaciones de productores agrarios y sus uniones.

– Acciones para la mejora de las condiciones de industrialización y comercialización de productos agrarios (R. CEE n.º 866/90). Esta ayuda también es cofinanciada entre España y la CE aunque es esta última quien aporta la mayor cuantía.

Para terminar con las líneas de ayudas comunitarias, baste mencionar la posibilidad del sector agrario de obtener préstamos a título individual o global a través del Banco Europeo de Inversiones (BEI).

2. Ayudas suministradas por instituciones españolas

Las ayudas españolas al sector agrario se dividen, como se dijo arriba, en subvenciones y préstamos. Las primeras pueden proceder de la Adminis-

tración Central –generalmente del Ministerio de Agricultura, Pesca y Alimentación aunque es posible que en algunos casos sea el Ministerio de Economía y Hacienda o el Ministerio de Trabajo y Seguridad Social los encargados de conceder las ayudas– y de las Comunidades Autónomas, aunque éstas también se encarguen de gestionar las subvenciones de procedencia comunitaria.

Dentro de las ayudas que provienen de la Administración Central se pueden distinguir aquellas destinadas a la mejora de cultivos y medios de producción, como por ejemplo las ayudas al fomento de la producción y utilización de plantas de vivero de calidad y las ayudas para la adquisición de maquinaria en régimen asociativo entre otras; las ayudas que afectan al sector ganadero tales como las destinadas a la participación en certámenes de ganado de pura raza o el programa para la erradicación de la peste porcina africana y, por último, las destinadas a las industrias agroalimentarias como las de subvenciones para la contratación de personal técnico (10).

Entre las ayudas que la Comunidad Autónoma ofrece al sector agrario caben destacar: las ayudas para el fomento de nuevos recursos pastables; las ayudas para los programas de reestructuración y/o introducción de cultivos permanentes y el plan de apoyo al sector remolachero.

Para terminar y en relación a los préstamos que puede recibir el sector, éstos pueden ser de procedencia pública, fundamentalmente a través del Banco de Crédito Agrícola, o privada, vía Cajas de Ahorro, bancos comerciales y cooperativas de crédito agrícola. Además es norma común la adopción de convenios entre el Ministerio de Agricultura, Pesca y Alimentación o las Comunidades Autónomas y las entidades financieras. El Banco de Crédito Agrícola, en la mayoría de estos casos, actúa de intermediario entre el Ministerio y las entidades financieras.

XIII. REPERCUSIONES DE LA REFORMA DE LA POLÍTICA AGRARIA COMÚN EN EL SECTOR AGRARIO PROVINCIAL

En el período de tiempo que comprende este estudio se ha pasado de una agricultura en donde las políticas llevadas a cabo por el Estado tenían plena independencia con el resto del mundo, a otra bien distinta, en donde la política agraria queda subordinada a las necesidades no tanto españolas

(10) Ministerio de Agricultura, Pesca y Alimentación; *Manual de Ayudas al Sector Agrario y Alimentario*. Madrid 1992.

como europeas. Aunque parezca que existe mucha distancia entre Bruselas y Ávila, es el sector agrario quien ha sentido más directamente su influencia; sin duda, se debe a que el Mercado Común Europeo era poco más que la Política Agraria Común en el momento de la adhesión española; de este modo, en 1986 si en algo España se vio integrada fue en la agricultura.

Aparte del hecho de que el Tratado de Adhesión discriminara los productos donde teníamos claramente ventaja comparativa –productos mediterráneos–, la agricultura española hubo de adaptarse, en un período transitorio de siete años, al funcionamiento de la PAC y, más concretamente, al sistema de precios agrícolas.

Si desde el punto de vista de la teoría económica, el precio es el mejor indicador tanto para los productores -para aumentar o reducir su oferta-, como para los consumidores –para hacer lo propio con su demanda–, el establecer un sistema de precios institucionales, ajenos al libre funcionamiento del mercado, habría de producir, a la postre, desequilibrios en los mercados agrícolas. Éstos aparecieron en el seno de la PAC y así vimos cómo la práctica totalidad del presupuesto comunitario iba destinado a la compra de productos que engrosaban los excedentes comunitarios. La Europa de los 10 ya era consciente de tales males antes de la incorporación de España y Portugal y, por ello, desde comienzos de la década de los ochenta hasta 1992, la PAC fue objeto de un continuo parcheado en un intento de frenar tanto el gasto vía FEOGA-Garantía como los excedentes. El régimen de cuotas del sector lechero, la tendencia descendente en términos reales de los precios del sector agrario y el mecanismo de Cantidades Máximas Garantizadas son ejemplo de las adaptaciones del sistema en la década pasada. Sin embargo, no fue hasta 1992 cuando se culminó una reforma a fondo de la PAC.

Antes de ver las repercusiones de esta reforma en la agricultura española en general y en la abulense en particular, es necesario dar una somera descripción de ella, aunque algunos de sus aspectos ya se han comentado anteriormente. En síntesis, los objetivos que persigue y las fórmulas que aplica son:

– Ajustar la producción agraria a las necesidades del mercado, evitando así la acumulación de excedentes y, en consecuencia, reducir el gasto que genera.

– Aproximar los precios institucionales a los que rigen en el mercado mundial, atendiendo a las exigencias del GATT.

– Compensar a los agricultores por las pérdidas de renta que estos descensos de precios representan, a través de pagos directos y regionalizados.

– Proteger el medio ambiente primando una explotación menos intensiva de la tierra.

Paralelamente se ha aprobado un paquete de medidas complementarias: medidas agroambientales; de forestación de tierras agrarias y un programa de jubilación anticipada de «agricultores a tiempo completo», que tengan 55 años o más (11).

Las medidas dirigidas a las actividades propiamente productivas son financiadas con cargo al presupuesto comunitario; sin embargo, las medidas complementarias se delegan en el Estado quien establece los planes globales con sus propios presupuestos (nacionales y regionales) y cofinanciados por la Unión Europea. La reforma contempla un período de tres años en los cuales se habrán de reducir escalonadamente los precios institucionales de los cereales en aproximadamente un 30 por 100, un 15 por 100 los de la carne de vacuno y ovino y un 5 por 100 el precio de la mantequilla.

La mayor innovación de esta reforma es el cambio en el pago de las ayudas; de efectuarse vía precios se pasa a compensaciones directas en renta a razón del rendimiento histórico de la comarca en 1992. Además, el pago de estas compensaciones está subordinado a la retirada parcial de la tierra cultivada en forma de diferentes tipos de barbecho.

¿Cómo está influyendo la reforma en el sector agrario provincial? Se pensó que una forma de acabar con el creciente aumento de la producción era desvincular las ayudas comunitarias de la producción efectiva, de este modo, el incentivo a incrementar la productividad de la tierra quedaba eliminado. Con un sistema de ayuda a la hectárea se está fomentando, por el contrario, que muchas de las tierras se mantengan simplemente para la percepción de las compensaciones. De nuevo se incurre en los mismos problemas que han sido comentados en el caso de la producción de girasol en estos dos últimos años; terrenos que podían ser reconvertidos hacia otros usos van a seguir siendo cultivados mientras los agricultores puedan obtener ingresos manteniéndolos en producción.

Estos efectos se están haciendo notar a través del incremento actual en los precios de las tierras. Tradicionalmente el precio de la tierra estaba sobrevalorado en nuestro país; la tierra no se valoraba sólo por sus rendimientos sino que más bien el comprador y el vendedor miraban también el

(11) JUNTA DE CASTILLA Y LEÓN. Consejería de Agricultura y Ganadería, Servicio de Asuntos Agrarios Comunitarios. *Informe sobre la Reforma de la PAC*. Valladolid, 1992.

prestigio social que les concedía tener determinada parcela. La crisis del sector en el comienzo de esta década, sin embargo, había hecho caer los precios y los acercaba a sus valores de mercado. Pero, tras la reforma, las cosas han cambiado; la valoración de la tierra vuelve a alejarse de sus rendimientos, puesto que los propietarios cargan en el precio el valor de las compensaciones a que puede dar lugar la posesión de la tierra (12).

Además, como los pagos se han estipulado únicamente para los cultivos herbáceos, los precios de las tierras de mayor calidad (regadíos, frutales y olivar) están menos afectados por las nuevas medidas comunitarias. Por todo ello, se está produciendo una reorientación de los precios que, lejos de guiarse por la rentabilidad de la tierra, es fiel a las pautas dictadas desde Bruselas.

En este sentido, las medidas de acompañamiento de la reforma, que concede ayudas para fomentar inversiones forestales, afectan fundamentalmente a tierras marginales y de escasos rendimientos; a los propietarios de tierras de calidad la ayuda no les compensa lo suficiente como para el cambio a un uso forestal de sus parcelas. Nuevamente, la reforma beneficia más a los agricultores de tierras marginales que a los propietarios de tierras de calidad.

Por último y en cuanto al subsector ganadero, la nueva PAC da un trato de favor a las explotaciones extensivas; por tal motivo, las primas aumentan a razón de la menor carga de ganado por hectárea. En la producción de vacuno las primas estipuladas son: primas por bovinos machos; por vacas nodrizas; prima por la transformación de terneros y una prima especial que se suma a las dos primeras si cumplen determinadas condiciones de producción extensiva. En el sector de carne de ovino se mantiene el sistema vigente con límites de número de cabezas por productor para la obtención de la máxima prima (13).

Es probable que los ganaderos de Ávila vean aumentar sus ingresos, vía primas comunitarias. A lo largo de este estudio, se ha visto cómo la ganadería extensiva ha ido cobrando importancia en la provincia y muchos de estos ganaderos cumplen a la perfección los requisitos para optar a todas estas ayudas.

En resumen y a tenor de lo expuesto, se puede decir que un agricultor abulense, si sigue las recomendaciones de la Reforma de la PAC, manten-

(12) CARLOS TIÓ. "Crítica a la Reforma de la PAC". *Información Comercial Española*. Nº 720-721, agosto y septiembre de 1993.

(13) Comisiòn de las Comunidades Europeas. *La situación de la agricultura en la Comunidad*. Informe de 1992. Luxemburgo, 1993.

drá sus tierras marginales con cultivos herbáceos o las transformará en terreno forestal, según el cálculo que él lleve a cabo sobre de qué modo obtiene la mayor ayuda. Por supuesto, en el caso que se decidiera por su cultivo, no se preocupará de aumentar la productividad de su tierra; esto podría reducir sus primas por la utilización de fertilizantes que deterioran el medio ambiente y, por otro lado, los precios que recibe por sus productos tienden a la baja. Lo que nunca hará será vender esas tierras marginales y si lo hace será a precios muy elevados pues habría de compensarle las pérdidas de las primas a que tendría derecho en el futuro. En cuanto a su cabaña, seguirá especializándose en la producción de bovino de destino carne y en la producción de ovino, si bien se preocupará por no concentrar la cabaña del primero en un número reducido de hectáreas y por no aumentar el número de cabezas del segundo.

Parece que, del modo aquí señalado, el agricultor podrá maximizar sus ayudas; no obstante, si, como vemos, este sistema está favoreciendo las prácticas extensivas, con técnicas de producción descapitalizadas, es previsible que a largo plazo el sector agrario no tenga cabida en un mercado abierto a la competencia mundial. Con el proceso de liberación de los mercados, el agricultor y ganadero se enfrenta, cada vez más directamente, a explotaciones de países que utilizan todos los medios técnicos a su alcance para aumentar su productividad en un intento de hacerse con la mayor cuota de mercado y al margen de cualquier limitación al estilo de las impuestas desde Bruselas.

XIV. CONCLUSIONES

Tras el análisis más o menos detallado de la evolución de la agricultura abulense en los últimos diez años, lo primero que salta a la vista es su lento pero progresivo retroceso. Ahora bien, aunque como hemos dejado claro en páginas anteriores no se trata de ser alarmista, esta constatación de retroceso merece alguna reflexión. En primer lugar hay que afirmar que el abandono y hasta la degradación del sector agrícola abulense son superiores que lo que debiera esperarse del avance y crecimiento económico general; en segundo lugar, y esto es más importante, este retroceso en manera alguna es signo de decadencia y sería una actitud suicida intentar cambiar el ritmo de la historia. Pensamos que no es arriesgado afirmar que la población abulense, incluso la agricultora, vive mejor que vivía hace diez años.

Pero si sobre el sector agrario, en general, se cierne una profunda incertidumbre debido a la necesidad de un nuevo planteamiento de la polí-

tica agraria común, como una exigencia de la nueva organización mundial del comercio, las condiciones generalmente adversas de clima y fertilidad de la agricultura abulense, arrojan mayores nubarrones sobre su futuro. Sólo un tipo de ganadería adaptada durante siglos a las condiciones provinciales y algunos cultivos muy especiales pueden evitar la, de otra forma, inexorable decadencia.

Todo ello nos advierte que autoridades y campesinos tendrán que irse acostumbrando a la nueva situación. Tenemos que tomar conciencia que las condiciones de producción de la agricultura abulense se acercan peligrosamente al margen, lo que implica que el sector se reducirá mucho más. No se puede pensar en la puesta en regadío de la zona noreste, y la tímida implantación del cultivo de plantones de fresón con otras perspectivas que las puramente experimentales.

La integración de la economía internacional, como consecuencia de la nueva organización mundial del comercio, va introduciendo una mayor competencia en todos los mercados y por consiguiente también en la agricultura, que no va a poder impedir por mucho tiempo la política agraria común, y ello va a expulsar del mercado a un mayor número de explotaciones agrícolas en nuestra provincia.

Debemos ser conscientes que la sociedad entera incurre en un coste de oportunidad importante, manteniendo artificialmente una mayor participación del sector agrario en la economía provincial.

La agricultura abulense debe especializarse en productos de calidad, aprovechando la ventaja comparativa de sus recursos naturales. Además, la provincia entera debe reconvertirse hacia un sector de servicios que se aproveche a su vez de esa ventaja comparativa de poder convertirse en un parque de recreo y de descanso para la gran población madrileña. ¡Ojalá cuajen de una vez los intentos y nuestras viejas aspiraciones de convertir Ávila en una ciudad universitaria!

Por todo lo cual parece que la preocupación, los esfuerzos y los recursos debieran orientarse, e incluso las ayudas y subvenciones, hacia la reconversión del sector, más bien que a mantener artificialmente las explotaciones existentes.



Sector Industrial

Ana
Rosado
Cubero

Institución Gran Duque de Alba

Institución Gran Duque de Alba

A mis abuelas:

Francisca Cáceres Robledo
Paca Azañedo Herranz

porque nunca me permitieron dar la espalda a los problemas.

Institución Gran Duque de Alba

Institución Gran Duque de Alba

ÍNDICE

INTRODUCCIÓN 133

1. LA PRODUCCIÓN INDUSTRIAL EN ÁVILA 135
   - 1.1. Minerales y metales férreos y no férreos 136
   - 1.2. Minerales y productos a partir de minerales no metálicos 139
   - 1.3. Química 144
   - 1.4. Productos metálicos, maquinaria, material y accesorios eléctricos 147
   - 1.5. Material de transportes 149
   - 1.6. Productos alimenticios, bebidas y tabaco 151
   - 1.7. Productos textiles, cuero, calzado y vestidos 155
   - 1.8. Sector del papel, artículos de papel e impresión 157
   - 1.9. Madera, corcho y muebles de madera 160
   - 1.10. Productos energéticos 163
   - 1.11. Construcción e ingeniería civil 172

2. LOS INCENTIVOS A LA INVERSIÓN 183

3. LOS POLÍGONOS INDUSTRIALES 187

4. LA TEORÍA DEL DESARROLLO INDUSTRIAL 191

5. EL DESARROLLO REGIONAL DENTRO DE LOS LÍMITES DE LA UNIÓN EUROPEA 196

6. ÍNDICES DE ESTRUCTURA Y DINÁMICA DE LA PRODUCCIÓN EN ÁVILA 198

7. CONCLUSIONES 201

Fundación Gral. Duque de Alba

8. APÉNDICE ESTADÍSTICO 203

9. BIBLIOGRAFÍA COMPLEMENTARIA 232

10. UBICACIÓN DE LAS ACTUACIONES INDUSTRIALES EN LA PROVINCIA DE ÁVILA 233

Institución Gran Duque de Alba

INTRODUCCIÓN

El objetivo del presente estudio no es otro que analizar la industria existente hoy en la provincia de Ávila, así como sus limitaciones. Para ello, las primeras reflexiones estarán destinadas a ver su evolución; más tarde nos adentraremos en el diseño y eficacia de los incentivos a la inversión industrial. Otro punto de nuestro estudio versará sobre los polígonos industriales ya construidos y proyectados en la provincia.

Haremos unas breves reflexiones sobre la teoría del desarrollo industrial para encuadrar dicha teoría dentro de los límites al desarrollo regional en la Unión Europea.

Y, por último, aportaremos los índices de la estructura y dinámica de la producción en la provincia de Ávila.

El análisis se cierra con un breve listado de conclusiones, siempre provisionales, en espera de ulteriores estudios, y un apéndice estadístico, incompleto sí, pero suficiente para lograr los objetivos perseguidos.

Los datos utilizados proceden del BBV (1983-1989), anuarios estadísticos de la Comunidad castellano-leonesa hasta 1992 y Ministerio de Industria.

Agradecer la paciencia e inestimable ayuda de mis compañeros, en éste y otros muchos trabajos, Tomás Martínez Vara, Victoriano Martín Martín, Juan Hernández Andreu, José Luis García Ruiz, Luis Perdices Blas y Teresa Freire Rubio y una mención especial para mis padres y hermanos.

Ninguno de ellos es responsable de los errores cometidos en este trabajo, ya que ellos son exclusivamente de la autora.

Institución Gran Duque de Alba

1. LA PRODUCCIÓN INDUSTRIAL EN ÁVILA

La industria no es un sector con tradición en la provincia; de hecho, Ávila ha sido siempre una provincia agrícola. En esta misma línea, no ha de extrañar que durante los últimos años, el sector que más ha crecido ha sido el comercio y los servicios. Por ello, analizar el sector secundario es una tarea árdua y difícil.

A lo largo del período analizado (1983-1989), la industria abulense ha ido reduciendo su porcentaje de participación en el producto total provincial; así, ha pasado de representar el 32 por 100 en 1983 al 25,2 por 100 en 1989, lo cual muestra una clara recesión en un sector productivo que, como ya hemos indicado no gozaba de tradición en la provincia. No es, en definitiva, sino el proceso que se está siguiendo en el resto del país y que no es otro que la desindustrialización.

Pese a lo expuesto anteriormente, en el cuadro 1 se percibe un crecimiento estimable de la actividad, concretamente un 28,4 por 100 para 1987 y, algo menos –un 25,6 por 100– para 1989, lo que contrasta con la recesión observada en los años anteriores. Sin embargo, la tendencia recesiva vuelve de nuevo a partir de 1990 y se mantiene, por desgracia, hasta nuestros días, y es posible que tal situación continúe en fechas posteriores.

En las páginas que siguen intentaré mostrar la situación actual de los diferentes subsectores e intentaré explicar también las causas por las que, en mi opinión, se ha llegado a tal situación.

Tal y como se puede ver en el cuadro 2, la producción industrial ha ido creciendo a lo largo del período analizado; de hecho, se pasa de producir por un valor de 42.010 millones de pesetas en 1983 a 108.538 cinco años después –1989–; crece asimismo, el valor añadido bruto, lo que es un índice evidente de que la competitividad es mayor. Como es bien sabido por todos, sólo es posible competir si los bienes producidos son cada vez más elaborados; esto es lo que ha ocurrido en nuestro caso.

Cuadro 1

PRODUCCIÓN PROVINCIAL POR SECTORES (VAN)

(Millones de Pts.)

	Agricultura	%	Industria	%	Comercio y Servicios	%	Total	%
1983								
VAB.....	16.348		16.282		42.869		75.499	
VAN	13.977		14.496		38.689		67.162	
1985								
VAB.....	16.004	-2,1	10.956	-32,7	57.058	33,1	90.952	20,4
VAN	15.000		9.439		51.532		80.336	
1987								
VAB.....	18.324	14,5	14.078	28,4	71.806	25,8	119.904	31,8
VAN	13.100		12.253		64.681		106.273	
1989								
VAB.....	22.226	21,3	17.678	25,6	84.277	17,3	149.647	
VAN	19.246		15.553		76.701		134.417	24,8

FUENTE: BBV y elaboración propia

El empleo industrial también ha crecido, y del mismo modo el valor añadido bruto por obrero, que pasa de representar 1.383.000 pesetas para el año 1983 a 3.198.000 en el último año del análisis. Por su parte, los costes totales de personal se elevan, pero en menor cuantía que los costes por asalariado, lo cual indica que la productividad es más alta; hay más trabajadores, pero los costes no se elevan en la misma proporción.

Detengámonos con más detalle en los diferentes subsectores.

1.1. Minerales y metales férreos y no férreos

Este sector no representa prácticamente nada en el total provincial; de hecho su participación en el total del valor añadido bruto fue, entre 1983 y 1989, muy bajo, como no podía ser menos dado que en él sólo trabajaban

Cuadro 1.1

PRODUCCIÓN INDUSTRIAL TOTAL

(Unidades: Pesetas)

	Valor total mill.	VAB mill.	VAB/prod %	Empleos	VAB/empl. miles	Costes personal mill.	Empleo asalar. unid.	Coste asalar. miles
1983	42.010	16.282	38,8	11.772	1.383	10.140	9.100	1.114
1984	-	-	-	-	-	-	-	-
1985	47.920	17.890	37,3	10.081	1.775	10.863	7.593	1.431
1986	-	-	-	-	-	-	-	-
1987	74.712	29.774	39,9	12.434	2.395	15.895	9.526	1.669
1986	-	-	-	-	-	-	-	-
1989	108.538	43.144	39,8	13.489	3.198	18.303	9.763	1.875

FUENTE: BBV.

operarios cuya cifra nunca superó los 9. Tal dato es, por otro lado, similar al de toda la Comunidad Autónoma. Para el conjunto de las provincias representa únicamente el 0,5 por 100 de la producción total, originando el 0,4 por 100 del empleo.

Tal y como muestra el cuadro 3, aunque el valor total de la producción creció de forma importante en el año 1985 (70 por 100), dos años después, en 1987, el crecimiento ha pasado a ser negativo (–14 por 100), y este descenso se acentúa aún más en 1989 (–23 por 100). Entre 1989 y 1990 operaban tan sólo 6 establecimientos, exactamente el mismo número que ofrecía el censo industrial de 1978. El número de empleados asalariados con respecto a 1987, se vio reducido a la mitad, continuando la tendencia ya iniciada en 1985. Pero el valor añadido por empleado, sin embargo se eleva considerablemente; si además tenemos en cuenta que el porcentaje de los costes sobre dicho valor añadido es tan sólo del 23,3 por 100, vemos que se trata de un sector que sobrevive gracias a los bajos costes, lo que se ve en la reducción del coste de personal, un 36 por 100 en

Cuadro 2

ÁVILA DENTRO DE CASTILLA-LEÓN Y ESPAÑA
Macromagnitudes Económicas. Evolución del PIB al coste de factores. Desglose provincial. Años 1971-1989. Avances 1990 y 1991 (Miles de millones de ptas.)

	1971	1973	1975	1977	1979	1981	1983	1985	1987	1989	1990(A)	1991(A)
Avila.....	10,2	13,5	19,4	29,6	43,6	57,0	75,5	91,0	149,9	149,9	167,2	182,5
Burgos.....	30,0	38,1	53,7	83,5	121,5	142,4	207,9	260,1	342,1	445,0	492,8	532,6
León.....	37,1	48,3	67,3	102,4	154,1	198,9	271,3	332,4	435,9	519,1	576,8	623,0
Palencia.....	13,9	18,3	27,1	43,6	66,6	78,4	118,0	142,0	178,7	216,7	242,2	262,1
Salamanca.....	24,9	31,3	43,0	68,5	106,8	124,0	170,8	212,8	278,8	350,3	387,2	416,2
Segovia.....	11,4	14,8	21,7	31,3	44,8	55,4	77,8	94,8	123,9	150,6	166,2	178,5
Soria.....	8,0	10,5	15,2	21,8	29,4	33,9	48,8	66,1	80,4	96,8	105,5	112,7
Valladolid.....	36,9	49,4	72,6	111,3	166,2	212,0	303,9	365,1	473,2	631,2	714,3	786,3
Zamora.....	14,0	17,9	25,6	38,5	56,9	67,5	89,6	116,7	150,8	181,3	202,2	219,4
Castilla y León.....	186,4	242,2	345,7	530,5	789,9	969,5	1.363,6	1.681,1	2.183,7	2.740,6	3.054,5	3.313,2
Agricultura....	44,6	52,5	74,7	96,2	103,9	93,0	187,3	211,2	262,0	309,2	322,7	304,2
Industria.....	59,6	80,3	190,5	177,7	278,6	349,3	474,0	457,3	595,7	788,8	846,1	895,4
Construcción(1)-	-	-	-	-	-	-	106,9	176,6	263,9	313,8	352,7	
Servicios.....	52,2	190,4	161,4	256,6	407,4	527,2	702,3	905,5	1.149,4	1.378,7	1.571,9	1.760,9
España.....	2.759,8	3.894,7	5.653,2	8.628,2	12.818,6	16.698,7	22.368,7	27.860,0	36.279,5	46.267,3	51.575,6	56.591,7
Agricultura y Pesca.....	340,2	451,9	549,7	764,6	966,4	1.073,0	1.447,0	1.784,1	1.991,7	2.467,5	2.558,9	2.534,8
Industria.....	1.043,0	1.527,9	2.211,2	3.293,1	44.636,6	5.677,9	7.564,4	7.356,0	9.557,7	12.122,8	12.920,7	13.632,5
Construcción(1)-	-	-	-	-	-	-	1.559,0	2.412,6	3.690,8	4.373,5	4.933,5	
Servicios.....	1.376,0	1.924,9	2.892,3	4.570,4	7.384,6	9.947,8	13.357,3	17.160,7	22.317,5	27.986,2	31.722,5	35.490,9

Notas: (A) Avance.
(1) Hasta 1983 incluido en Industrial.

FUENTE: Banco Bilbao-Vizcaya. «Renta Nacional de España y su distribución provincial».

1989 respecto al año 1987, y ello a pesar de que se ha incrementado considerablemente el coste por asalariado. Es preciso resaltar que este incremento del coste por asalariado será muy superior al que debería considerarse como competitivo, sin embargo, el valor añadido por empleado crece de forma considerable, por tanto, aumenta la productividad de este sector.

Si se analiza la cuenta de pérdidas y ganancias elaborada por la Junta de Castilla y León para los ejercicios de 1989 y 1990 (Anexo II), se verá cómo los ingresos de explotación crecen de un año para otro un 17,69 por 100, tam-

Gráfico 1

EVOLUCIÓN DEL PIB AL COSTE DE LOS FACTORES
(Desglose provincial - En miles de millones de ptas.)

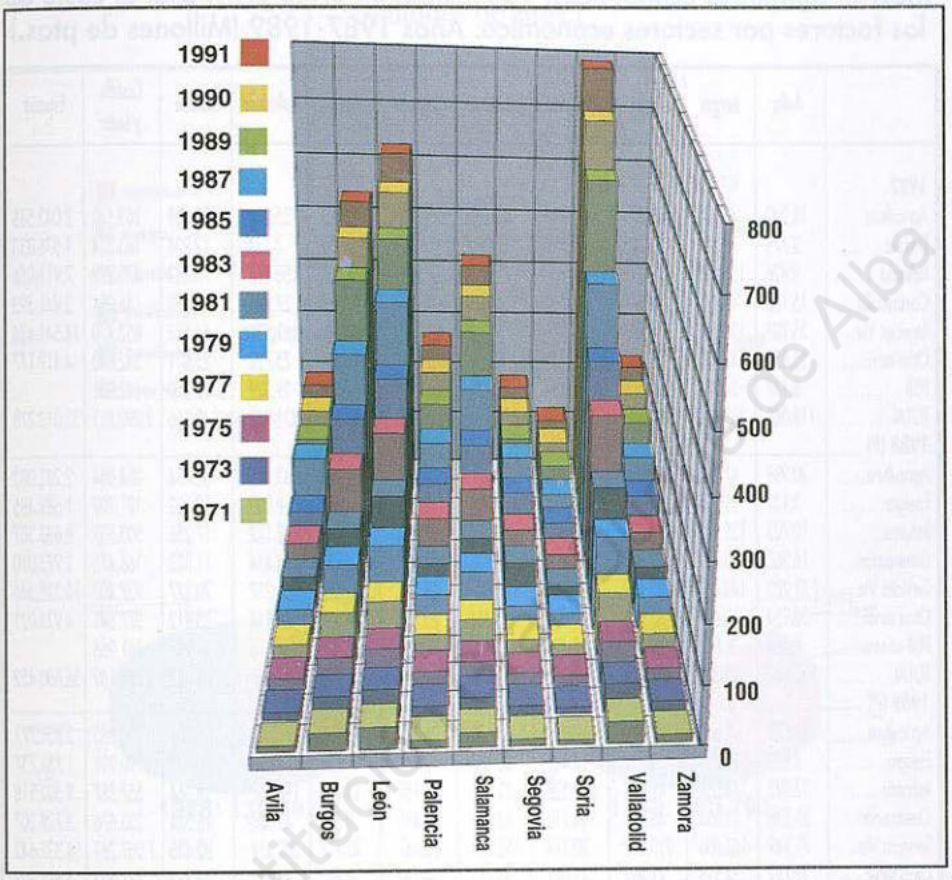

bién se elevan los gastos y los consumos (27,7 por 100), así como los gastos de personal, si bien estos últimos en mucha menor escala (0,72 por 100). El resultado del ejercicio da un decrecimiento en esos años en un 36,36 por 100.

En conclusión, estamos ante un sector en claro retroceso en el que los beneficios se redujeron en los años 1989-1990 en un 44,07 por 100, lo que manifiesta la falta de futuro.

1.2. Minerales y productos a partir de minerales no metálicos

Al igual que el subsector anterior, su participación en la producción total de la provincia es ínfima, en torno al 1 por 100. El valor añadido

Cuadro 2 A

ÁVILA DENTRO DE CASTILLA-LEÓN Y ESPAÑA

Macromagnitudes Económicas. Valor añadido bruto provincial al coste de los factores por sectores económico. Años 1987-1989 (Millones de ptas.)

	Avila	Burgos	León	Palencia	Salamanca	Segovia	Soria	Valladolid	Zamora	Castilla y León	España
1987											
Agricultura.....	18.240	42.109	44.874	23.914	35.370	21.236	13.657	35.240	28.508	263.148	2.043.585
Energía.....	2.773	18.531	72.736	18.152	27.490	2.212	1.498	7.724	12.208	163.324	1.576.033
Industria.....	9.826	132.615	45.272	41.126	29.653	26.255	21.032	153.178	16.342	475.299	7.911.056
Construcción...	15.105	18.164	26.560	9.763	24.049	8.481	4.163	27.988	12.090	146.391	2.441.393
Servicios Vta...	55.207	136.158	175.406	60.801	113.564	51.428	34.486	161.523	64.523	852.970	14.541.434
Otros servic.....	25.857	43.022	57.065	21.162	46.784	22.992	14.159	75.728	25.871	332.640	4.419.177
PISB.....	-8.147	-24.979	-26.808	-11.229	-17.734	-8.617	-5.658	-29.529	-10.250	-142.951	..
TOTAL.....	118.861	365.620	395.105	163.717	259.176	123.987	83.337	431.852	149.166	2.090.821	33.013.278
1988 (P)											
Agricultura.....	20.988	41.597	37.004	27.383	37.421	22.451	21.491	43.615	32.134	284.084	2.282.083
Energía.....	3.131	21.125	74.187	13.033	39.261	2.361	1.646	8.062	19.103	181.909	1.689.485
Industria.....	10.703	135.278	46.786	44.517	31.057	27.754	22.166	168.122	17.256	503.639	8.683.307
Construcción...	16.367	20.637	32.483	10.800	23.000	11.092	5.839	34.434	11.823	166.475	2.973.010
Servicios Vta...	59.283	140.469	190.438	70.748	128.581	58.712	38.692	180.217	70.277	937.407	16.328.546
Otros servic.....	30.954	48.680	63.865	24.097	52.344	25.583	16.362	86.944	28.812	377.641	4.924.021
PISB.....	-9.364	-26.864	-29.023	-12.628	-20.648	-9.969	-7.001	-34.516	-11-953	-161.966	..
TOTAL.....	132.062	380.922	415.740	177.950	291.006	137.984	99.195	486.878	167.452	2.289.189	36.880.452
1989 (P)											
Agricultura.....	21.038	27.668	40.124	17.411	28.638	21.747	18.260	26.318	35.781	236.985	2.331.771
Energía.....	2.822	27.749	98.779	14.829	25.147	2.197	1.514	7.537	10.357	190.931	1.751.737
Industria.....	12.093	144.038	49.739	50.520	32.317	29.959	23.490	197.167	18.264	557.587	9.502.818
Construcción...	25.538	31.634	45.117	14.210	33.935	13.495	9.543	43.680	16.524	233.676	3.729.207
Servicios Vta...	71.149	162.606	210.857	80.274	152.138	65.667	43.716	202.419	80.435	1.069.261	18.332.642
Otros servic.....	32.752	54.518	71.402	27.087	57.172	28.180	18.867	99.012	32.313	421.303	5.615.304
PISB.....	-11.599	-31.239	-35.665	-14.296	-23.072	-11.434	-8.000	-40.291	-13.573	-189.169	..
TOTAL.....	153.793	416.974	480.353	190.035	306.275	149.811	107.390	535.842	180.101	2.520.574	41.263.479

Notas: (A) Avance.

(1) Hasta 1983 incluido en Industrial.

FUENTE: Banco Bilbao-Vizcaya. «Renta Nacional de España y su distribución provincial».

generado crece a lo largo del período considerado, así como el porcentaje de valor añadido sobre la producción, tal y como se puede observar en el cuadro 4. El número de empleados disminuye igualmente, lo que significa que, de nuevo, estamos ante un sector que no genera empleo, el coste de personal por su parte aumenta y, con él, el coste por asalariado, lo que implica menores posibilidades de crecimiento futuro. El

Gráfico 2

EVOLUCION V.A.B. DE LA PROVINCIA DE AVILA POR SECTORES ECONOMICOS
(Millones de ptas.)

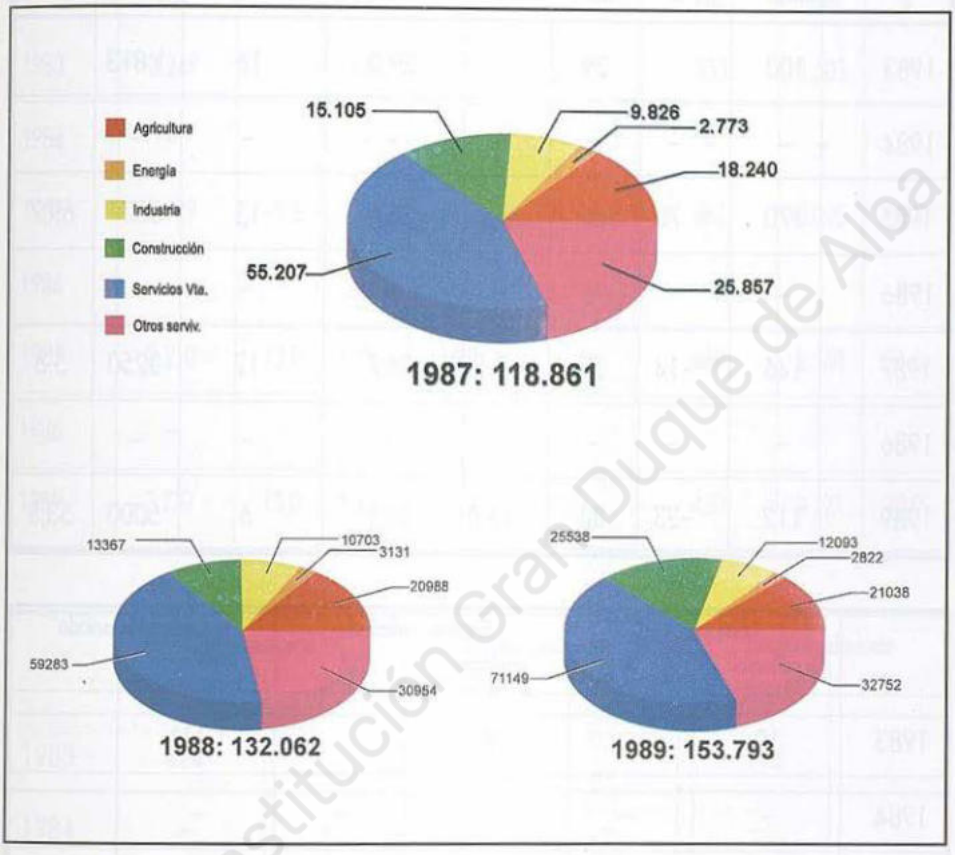

porcentaje que representan los costes en el valor añadido es superior al 42 por 100.

En el análisis económico-financiero de las empresas castellano-leonesas realizado por la Junta (anexo II), vemos una notable subida de ingresos y gastos de explotación en dicho sector; pese a ello, el resultado del ejercicio es muy positivo. En 1989 las pérdidas ascendieron a 2 millones de pesetas, pero un año más tarde, en 1990, los beneficios superaron los 21 millones. Este resultado se explica por un aumento del 97,26 por 100 en el inmovilizado material y un 103,48 por 100 en activo circulante. El incremento en los fondos propios muestra una inversión de 89 millones de pesetas, siendo una parte importante el capital suscrito y otra generación de reservas. El

Institución Gran Duque de Alba

Cuadro 3

MINERALES Y METALES

	Valor total		VAB		VAB/Prod.	Empleos	VAB/Empleo	
	mill.	%	mill.	%	%	unid.	miles	%
1983	100		29		29,0	16	1.813	
1984	–	–	–	–	–	–	–	–
1985	170	70	40	38,0	23,5	13	3077	69,7
1986	–	–	–	–	–	–	–	–
1987	146	–14	39	–2,5	26,7	12	3250	5,6
1986	–	–	–	–	–	–	–	–
1989	112	–23	30	–23,0	26,8	6	5000	53,8

	Coste personal		Empleo asalariado		Coste/Asalariado	
	millones	%	unidades	%	miles	%
1983	10		9		1.111	
1984	–	–	–	–	–	
1985	11	10	7	–22	1571	41,4
1986	–	–	–	–	–	
1987	11	0	6	–14	1833	16,7
1986	–	–	–	–	–	
1989	7	–36	3	–50	2333	27,2

FUENTE: BBV y elaboración propia.

Institución Gran Duque de Alba

Cuadro 4

MINERALES Y PRODUCTOS NO METALICOS

	Valor total		VAB		VAP/Prod.	Empleos	VAB/Empleo	
	mill.	%	mill.	%	%	unid.	miles	%
1983	3.249		831		33,4	553	1.503	
1984	–	–	–	–	–	–	–	–
1985	2.929	–9,8	1.100	21,5	34,50	482	2.095	39,4
1986	–	–	–	–	–	–	–	–
1987	3.310	13,0	1.195	18,3	36,10	469	2.548	21,6
1986	–	–	–	–	–	–	–	–
1989	3.737	13,0	1.428	19,4	38,21	430	3.321	30,0

	Coste personal		Empleo asalariado		Coste/Asalariado	
	millones	%	unidades	%	miles	%
1983	414		452		916	
1984	–	–	–	–	–	
1985	454	9,6	395	–12,6	1.149	25,4
1986	–	–	–	–	–	
1987	506	11,4	357	–9,6	1.420	23,5
1986	–	–	–	–	–	
1989	611	20,7	332	–7,0	1.841	29,6

FUENTE: BBV y elaboración propia.

DIPUTACIÓN Institución Gran Duque de Alba

sector reduce sus acreedores a largo plazo y opta por los acreedores a corto para obtener financiación.

1.3. Química

El sector químico abulense representa el 0,3 por 100 de la producción industrial total y está en clara recesión como muestra el cuadro 5.

Cuadro 5

SECTOR QUIMICO

	Valor total		VAB		VAB/Prod.	Empleos	VAB/Empleo	
	mill.	%	mill.	%	%	unid.	miles	%
1983	2.232		407		18,2	158	2.576	
1984	–	–	–	–	–	–	–	–
1985	3.022	35	530	30	17,5	202	2.624	1,8
1986	–	–	–	–	–	–	–	–
1987	2.144	–29	612	15	28,5	211	2.900	10,5
1986	–	–	–	–	–	–	–	–
1989	1.488	–30	445	–27	29,9	102	4.360	50,0

	Coste personal		Empleo asalariado		Coste/Asalariado	
	millones	%	unidades	%	miles	%
1983	240		156		1.538	
1984	–	–	–	–	–	
1985	344	43,0	203	30,0	1.695	10,2
1986	–	–	–	–	–	
1987	422	22,7	208	2,4	2.029	19,7
1986	–	–	–	–	–	
1989	249	–41,0	98	–53,0	2.537	25,0

FUENTE: BBV y elaboración propia.

Institución Gran Duque de Alba

Cuadro 5.2

SECTOR QUIMICO ESPAÑOL

	1985	1986	1987	1988	1989	1990	1991
Valor de la producción a precio constante participación sobre el total.	5,30	5,20	5,10	5,00	5,00	5,0	–
Producción industrial. Tasa de variación real respecto al año ant...	–	1,60	1,80	1,60	4,30	0,1	–0,3
Participación de la exportación en la producción. % ptas. ctes.....	–	19,00	17,80	18,90	20,00	19,2	20,3
Exportaciones a precios corrientes. Variación.....	–	–13,00	15,60	18,10	8,60	2,5	–
Importaciones tasa de variación sobre el año anterior.....	–	27,20	16,90	12,80	13,80	4,9	8,3
Saldo de comercio con la CE. ptas. corrientes	–	–260,10	–309,80	–327,20	–398,20	–424,4	–457,8
Ventajas comparativas reveladas. Total % ptas. corrientes.....	–13,0	–28,70	–29,60	–27,60	–30,80	–31,5	–32,9
Ventajas comparativas reveladas con CE.....	–36,1	–44,40	–43,50	–39,30	–41,80	–41,5	–42,2
Productividad aparente del trabajo. Tasa de variación respecto al año anterior.....	–	12,40	13,30	6,70	1,10	–1,7	5,2
Coste laboral por trabajadores. Tasa de variación respecto al año anterior.....	–	5,30	15,70	7,40	–0,50	8,5	6,3
Inversión en la industria. % variación a precios corrientes respecto al año anterior.....	–	39,63	22,32	108,46	–38,61	–	–
Inversión extranjera directa. % sobre el total.....	–	–	–	15,60	23,50	14,7	15,6

FUENTE: Ministerio de Industria.

Cae tanto su valor total (2.232 millones de pesetas en 1983 y 1.488 en 1989), como el número de empleados (158 en 1983 y 102 en 1989), sin embargo, aumenta el valor añadido (407 millones en 1983 y 445 en 1989) y el porcentaje de valor añadido sobre la producción

(18,2 por 100 en 1983 y 29,9 por 100 en 1989), y también el valor añadido sobre el empleo (2.576 en 1983 y 4.360 en 1989, es decir un 50 por 100 más), lo cual significa que es un sector más moderno y competitivo; pues, como reiteradamente hemos venido diciendo, aunque se eleve el coste de personal si el coste por asalariado se reduce más entonces aumenta la productividad. Aun así, el porcentaje del coste sobre la producción es alto, un 56 por 100. En otras palabras, como sucede en el país en general el coste de personal se reduce pero la razón está en última instancia en la reducción también del número de empleados.

Al carecer de datos sobre pérdidas y ganancias y no disponer del balance para el año 1989, nos es imposible, de todo punto, hacer comparaciones. No obstante, un sector que tan sólo tiene 138 millones de pesetas de activo y que pierde 3 millones en el ejercicio 1990, no es muy significativo en el total de la industria.

Con el fin de acercarnos mejor a la problemática de este sector e intentar entender lo acontecido en la provincia, haremos una comparación con los datos nacionales (se adjuntan en el cuadro 5.2). Lo primero que se debe destacar es su reducido porcentaje sobre la producción nacional, aproximadamente un 5 por 100; esta cifra apenas experimentó modificaciones a lo largo de los años 1985 y 1990. En este lapso de tiempo la producción crece, aunque muy lentamente, excepto para el año 1989 que aumenta de forma anómala en un 4,3 por 100; sin embargo en 1991 son perceptibles ya los primeros síntomas de la recesión. El porcentaje que representan las exportaciones en la producción también crece, con tasas superiores al 17 por 100, alcanzándose el máximo en el año 1991 con un 20,3 por 100, lo que indica que este sector tiene un mercado externo en expansión. El total de las exportaciones decreció de forma excepcional en 1986; en 1987 el porcentaje de crecimiento volvió a ser positivo –15,6– y un año después este ratio es superado, pero, aunque sin llegar a cifras negativas no deja de caer desde entonces. Las importaciones también aumentan durante el período, pero su crecimiento baja de los dos dígitos a partir de 1990, dato éste que debe ser analizado conjuntamente con el saldo de comercio exterior con la U.E. (por ser sus países miembros nuestros principales aliados comerciales); se observa un saldo permanentemente negativo, es decir, que nuestras importaciones son de forma creciente superiores a nuestras exportaciones.

El siguiente dato que creemos conveniente analizar es el de las ventajas compartivas reveladas, las cuales muestran una clara tendencia recesiva en aumento constante, ya que decrecen respectivamente sobre los años anteriores y cada vez en mayor cuantía, lo que significa que este sector tiene problemas para competir con el exterior. Esta tendencia se agudiza si relacionamos las ventajas comparativas reveladas de nuestro país con la

U.E.; éstas decrecen de forma permanente en el caso español y así lo muestran los presentes datos con una pérdida superior al 40 por 100 en casi todos los años.

La productividad aparente del trabajo crece de forma continuada a escala nacional entre 1986 y 1991, con la excepción del año 1990. El incremento de este ratio no es muy elevado, no obstante el hecho de que sea positivo es fundamental si realmente deseamos ser competitivos. El análisis de este ratio debe hacerse junto con el coste laboral por trabajador, pues ambos deben mantenerse parejos si realmente queremos que nuestros productos tengan cabida en el extranjero. El coste laboral ha crecido en España de forma constante y siempre por encima de la productividad, lo que dificulta la competencia del sector, algo que ya sabíamos con los datos empíricos comentados.

Por último, con la excepción del año 1989 las inversiones en este sector han crecido; se trata de un sector atractivo para la inversión extranjera directa como lo demuestra el hecho de que haya absorbido por encima del 14 por 100 de toda la inversión exterior.

1.4. Productos metálicos, maquinaria, material y accesorios eléctricos

Este sector representa el 1,3 por 100 del producto total abulense. Ha crecido durante todo el período analizado reduciendo empleo asalariado; no obstante, el coste de personal se eleva, pero el valor añadido crece en mayor proporción; el porcentaje de éste sobre la producción y sobre el empleo aumenta de forma significativa, lo que vuelve a mostrar inversiones productivas que mejoran la productividad. Como se observa en el cuadro 6, hay una cierta contradicción entre el coste de personal elevándose y el empleo asalariado reduciéndose, lo cual se explicaría por el aumento en el coste por asalariado, ya comentado en varias ocasiones.

Los costes sobre el producto fueron, en 1989, del 43,52 por 100; los beneficios entre 1989 y 1990 se elevan de 8 a 34 millones de pesetas, ratificando el aumento de la productividad (ver anexo II). Nos encontramos pues, ante un sector dinámico, con inversores, como se puede apreciar en el aumento de los fondos propios, principalmente en capital suscrito y en reservas. El sector se endeuda en el corto plazo y aumenta su activo circulante sobre todo en existencias, lo cual muestra sus expectativas de venta. En la misma tendencia aumentan sus deudores, es decir ha realizado ventas en el último año pero están pendientes de cobro. Por otra parte, los gastos de explotación crecen menos que los ingresos, lo que en principio indica que es un sector

Cuadro 6

PRODUCTOS METÁLICOS Y MAQUINARIA

	Valor total		VAB		VAB/Prod.	Empleos	VAB/Empleo	
	mill.	%	mill.	%	%	unid.	miles	%
1983	2.832,0		942		33,30	476	1979	
1984	–	–	–	–	–	–	–	–
1985	3.636,0	28,3	1.245	32	34,20	534	2.331	17,7
1986	–	–	–	–	–	–	–	–
1987	381,3	4,8	1.419	14	37,20	508	2.793	19,8
1986	–	–	–	–	–	–	–	–
1989	4.472,0	17,3	1.930	36	43,16	563	3.428	22,7

	Coste personal		Empleo asalariado		Coste/Asalariado	
	millones	%	unidades	%	miles	%
1983	656		425		1.544	
1984	–	–	–	–	–	
1985	732	11,5	450	5,8	1.627	5,3
1986	–	–	–	–	–	
1987	753	2,8	385	–14,4	1.956	20,0
1986	–	–	–	–	–	
1989	840	11,5	378	–1,8	2.221	13,5

FUENTE: BBV y elaboración propia.

saneado, aunque los gastos en personal aumentan más del 85 por 100 y otros gastos siguen la misma tendencia. La partida de otros ingresos aumentó en el ejercicio de 1990 un 800 por 100, mostrándose en los ingresos financieros un crecimiento muy significativo (el 200 por 100).

1.5. Material de transporte

Este sector es uno de los más importantes de la provincia, junto con la construcción. De hecho, explica alrededor del 3,5 por 100 del valor añadido total de Ávila. Sin embargo, al igual que el resto de la industria, sufre la recesión económica que ya hemos constatado en los demás sectores.

Como muestra el cuadro 7, la producción y el valor añadido crecen de forma desigual durante el período analizado, ya que pasamos de un decrecimiento en el valor total entre 1983 y 1985 del 13 por 100, a un aumento importante (66 pot 100) en el año 1989, aunque hasta ese año no se crea empleo. Aumenta el valor añadido por empleado en mayor proporción que el coste por asalariado, excepto en el año 1985, año en el que el coste por asalariado sube al 43 por 100, no obstante, el aumento en el coste de personal supera al crecimiento del coste por asalariado y ello se debe a la creación minúscula de empleo.

El porcentaje que representan los costes sobre el valor añadido en este sector es del 43,25 por 100 (ver anexo II). Además en el ejercicio de 1990 estos costes crecen, lo cual explica la reducción de beneficios en este período; de hecho en 1989, este sector obtuvo 92 millones de pesetas de beneficios, mientras que el año 1990 se reducen a 65. Semejante cambio se puede explicar por el aumento del inmovilizado y del activo circulante, sobre todo crecen los deudores y el inmovilizado material.

Por otra parte aumentan los fondos propios, en especial las partidas de capital suscrito y reservas. Al contrario que otros sectores, en éste se aprecia una gran inversión ya que los créditos a largo plazo crecen más del 4.200 por 100. Este dato, indica el interés del sector por aumentar la competitividad; hace una apuesta deliberada por el capital y aunque reduce el empleo como ya hemos visto deberá no obstante hacer frente a los gastos financieros producto de esa inversión, lo cual indica necesariamente reducción de beneficios en el corto plazo, pero crecimiento en el largo plazo.

La empresa más significativa que opera en este sector es Nissan. Según datos de la propia empresa, la producción es de 50 trades/día y 26 camiones/día. Emplea a 648 trabajadores (aunque se le va a aplicar un expediente de regulación de empleo que reducirá la plantilla en un 20 por 100, por tanto los trabajadores serán 600).

Los productos fabricados son: chasis-cabina, capitones, furgones y combis dentro de «trades» y camiones desde 3,5 Tn hasta 14 Tn.

Cuadro 7

MATERIAL DE TRANSPORTE

	Valor total		VAB		VAB/Prod.	Empleos	VAB/Empleo	
	mill.	%	mill.	%	%	unid.	miles	%
1983	7.897		2.740	-	34,7	996	2.751	
1984	-	-	-	-	-	-	-	-
1985	6.889	-13	2.845	3,8	41,3	795	3.579	30
1986	-	-	-	-	-	-	-	-
1987	9.371	36	3.750	32,0	40,0	761	4.928	37
1986	-	-	-	-	-	-	-	-
1989	15.605	66	5.212	39,0	33,4	798	6.531	32

	Coste personal		Empleo asalariado		Coste/Asalariado	
	millones	%	unidades	%	miles	%
1983	1.363		982		1.388	
1984	-	-	-	-	-	
1985	1.558	14	785	-20	1.985	43,00
1986	-	-	-	-	-	
1987	1.781	14	751	-5	2.372	19,00
1986	-	-	-	-	-	
1989	2.254	26	788	5	2.860	20,00

FUENTE: BBV y elaboración propia.

El mercado nacional absorbe el 10 por 100 de los «trades» y el 40 por 100 de los camiones. Exporta 6.000 unidades al año del total de la producción, principalmente, a la Unión Europea (Italia, Francia, Bélgica, Alemania, Portugal, Holanda y Grecia, como destinatarios principales), Uruguay, Chile, Andorra, Marruecos, Egipto y Turquía.

Nissan es una empresa privada y como tal tiene plena autonomía para realizar las inversiones y proyectos que considere oportunos.

1.6. Productos alimenticios, bebidas y tabaco

Estamos en presencia de uno de los subsectores más dinámicos de la provincia; su participación en la producción total de Ávila crece de forma importante en el período analizado. En 1983 explicaba el 1,6 por 100 de la producción total y en 1989 pasa a ser el 2,3 por 100.

La producción crece de forma estimable: el 45 por 100 entre 1983-85, el 20 por 100 en 1987 y el 64 por 100 en 1989; este crecimiento va acompañado de una subida en el valor añadido y lo que es diferente a los demás, de una importante generación de empleo. Los indicadores recogidos en el cuadro 8 muestran que el sector está en clara expansión; por otro lado –y esto es muy de celebrar–, la opción de crecimiento elegida es correcta, ya que el valor añadido por empleo crece de forma considerable, un 56 por 100; lo cual indica que generando poco empleo, tan sólo un 15 por 100 en el último año, se produce un incremento en la productividad, lo cual indica una apuesta de futuro en el factor capital.

Al analizar el balance del sector y su cuenta de pérdidas y ganancias (anexo II) observamos que se reducen los beneficios entre 1989 y 1990 debido a los gastos financieros originados por la inversión efectuada, sobre todo en créditos a corto plazo; ya que estos crecen un 125 por 100, aumentando también los deudores (108,41 por 100), y lo mismo se observa en las existencias.

Los gastos de explotación –consumos, gastos de personal, amortizaciones, etc.– aumentan de forma significativa, pero a pesar de que los ingresos se incrementan en un 45 por 100, no hay reflejo real en los resultados finales.

Por lo tanto, este sector tiene previstas ventas futuras al aumentar las existencias, y ha realizado otras importantes que están aún pendientes de cobro, pero ha percibido ingresos por ventas en estos dos años como lo muestra el crecimiento del 81 por 100 en tesorería.

Dado que se trata de un sector de gran importancia en la provincia, haremos a continuación un análisis ampliado sobre dicho sector en España.

Cuadro 8

PRODUCTOS ALIMENTICIOS, BEBIDAS Y TABACO

	Valor total		VAB		VAB/Prod.	Empleos	VAB/Empleo	
	mill.	%	mill.	%	%	unid.	miles	%
1983	5.131		1.222		23,8	956	1.278	
1984	–	–	–	–	–	–	–	–
1985	7.474	45	1.705	39	22,8	954	1.787	40
1986	–	–	–	–	–	–	–	–
1987	9.007	20	1.971	15	21,9	998	1.975	10
1986	–	–	–	–	–	–	–	–
1989	14.834	64	3.397	72	22,9	1.102	3.083	56

	Coste personal		Empleo asalariado		Coste/Asalariado	
	millones	%	unidades	%	miles	%
1983	556		554		1.004	
1984	–	–	–	–	–	
1985	699	26	550	–1	1.271	26,5
1986	–	–	–	–	–	
1987	918	31	596	8	1.540	21,0
1986	–	–	–	–	–	
1989	1.331	45	687	15	1.937	26,0

FUENTE: BBV y elaboración propia.

Alimentación, bebidas y tabaco pertenece al grupo de sectores de demanda media según el Ministerio de Industria; dicho sector ve reducir progresivamente su participación en la producción industrial total, pues de representar el 22,6 por 100 en 1985 pasa al 21,8 por 100 en el año 90. Como se puede observar en el cuadro 8.2 la evolución de su producción

resulta desigual ya que en algunos años hay un crecimiento importante, tal es el caso de 1987 con un 7,8 por 100, y en otros, 1989 se reduce (1,6 por 100).

Resaltar que se produce un aumento constante en la participación de las exportaciones en la produccón y, si exceptuamos los años 1986 y 1989, debido a que las exportaciones caen, en el resto del período analizado se observa un crecimiento importante en ventas al exterior, crecimiento que llegó a ser del 18,4 por 100 en 1987. Por su parte, las importaciones disminuyen en los años 1989 y 1990, aunque vuelven a crecer en 1991. Por lo tanto, el saldo de comercio exterior para este sector con la Comunidad Europea pasa de crecer al 32 por 100 en 1986 a ser negativo desde 1988. Para aclarar el párrafo anterior conviene tener en cuenta las ventajas comparativas reveladas con el resto del mundo; éstas dejan de crecer de forma acusada, desde un 42,9 por 100 en el año 1985 a un 1.1 por 100 en el año 1991.

Si además comparamos esta situación con nuestros vecinos comunitarios, la reducción del ritmo de crecimiento es muy fuerte y llegamos incluso a tener pérdidas en nuestra ventaja comparativa. La productividad tiene un comportamiento análogo hasta el año 1988, año en el que vemos una ligera recuperación, que se va haciendo más patente en el año 91, ya que ésta crece un 6,3 por 100. El coste laboral es otra de las variables más relevantes para analizar el comercio exterior de un sector. De nuevo vemos que cada vez crece más, exceptuando el año 88 en el que se reduce dicho coste. Tan sólo nos queda por comentar el comportamiento de las inversiones extranjeras, ya que serán éstas las que nos indiquen el interés del resto del mundo en el sector analizado, la tendencia es creciente, de hecho en el año 86 hay un fuerte aumento en las inversiones ya que hay un 45,25 por 100 de crecimiento respecto al año anterior, lo cual es explicable por el ingreso de España en la Comunidad Europea, sin embargo, a pesar de que el aumento de la inversión no es tan importante para los años sucesivos, no se reduce.

El último dato que se acompaña es de gran importancia, ya que indica que el sector de la alimentación es uno de los preferidos para invertir por los extranjeros; absorbe un 20,3 por 100 del total de la inversión en el año 1987, y continúa en esta tendencia en los años siguientes.

Resumiremos diciendo que la tendencia de este sector en la provincia de Avila es similar a la de España, y que, a pesar de que los costes crecen, continúa siendo interesante apostar por este sector. Quizás la explicación

Cuadro 8.2

SECTOR ALIMENTOS, BEBIDAS Y TABACO ESPAÑOL

	1985	1986	1987	1988	1989	1990	1991
Valor de la producción a precios constantes participación s/el total	22,6	21,70	22,4	22,30	21,0	21,8	–
Producción industrial. Tasa de variación real respecto al año ant...	–	–0,90	7,8	3,00	–1,6	4,6	1,4
Participación de la exportación en la producción % ptas. ctes.....	7,6	6,10	6,6	6,40	5,7	6,4	7,0
Exportaciones a precios corrientes. Variación.....	–	–15,10	18,4	7,30	–3,2	17,7	–
Importaciones tasa de variación sobre el año anterior.....	–	32,70	26,3	30,80	12,30	13,1	22,3
Saldo de comercio con la CE. ptas. corrientes.....	–	32,00	21,40	18,20	–27,80	–7,8	0,0
Ventajas comparativas reveladas. Total % ptas. corrientes.....	42,9	23,10	20,00	10,30	2,90	4,9	1,1
Ventajas comparativas reveladas con CE.....	38,2	15,70	7,90	5,50	–8,10	–1,8	–0,0
Productividad aparente del trabajo. Tasa de variación respecto al año anterior.....	–	6,50	5,80	1,50	2,00	3,2	6,3
Coste laboral por trabajadores. Tasa de variación respecto al año anterior.....	–	7,80	6,60	8,10	–4,40	7,2	8,5
Inversión en la industria. % variación a precios corrientes respecto al año anterior.....	–	14,11	45,25	12,05	13,62	–	–
Inversión extranjera directa. % sobre el total.....	–	–	–	20,30	17,80	9,8	14,2

FUENTE: Ministerio de Industria.

más aceptada está, en que se trataba de una de las industrias menos explotadas en nuestro país, además de ser una de las más prometedoras debido a las buenas materias primas de que disponemos, y por supuesto Ávila no iba a ser la excepción.

1.7. Productos textiles, cuero, calzado y vestidos

Su participación en el total de la producción abulense ha ido cayendo en los últimos años; si en 1983 representa un 1,1 por 100 en 1989 ese porcentaje se ha quedado tan sólo en un 0,7 por 100.

Se mantiene una tendencia creciente en el valor total de la producción, aunque su crecimiento se ralentiza en el año 89, y en el valor añadido bruto, ambos valores para el año 89 tan sólo crecen un 3 por 100, lo que contrasta con un importante aumento en el valor añadido por empleo, el cual crece un 17,6 por 100 en este año, si lo analizamos de forma conjunta con el coste de personal y el coste por asalariado, cuadro 9, vemos que ambos crecen de forma significativa, lo que presionaría a una reducción en el empleo, que como vemos se produce.

El porcentaje de valor añadido sobre la producción es muy alto, un 43,5 por 100, lo cual es explicable al ser un sector intensivo en mano de obra, por lo tanto, le afecta de forma especial los costes del factor trabajo, y como están creciendo más que la productividad, se intuyen ciertos problemas de competitividad para este sector.

No existen datos agregados del sector para España, por ello se han omitido del análisis, pero los tres subsectores que lo componen, reducen su participación sobre el total de la producción nacional. El sector textil exporta alrededor del 15 por 100 de la producción y mantiene esta tendencia hasta el año 91, pero los otros subsectores ven cada vez más mermado su porcentaje de exportaciones. Siendo subsectores tradicionalmente exportadores, en el año 1991 nuestro saldo es negativo, es decir importamos más que exportamos. Como era de esperar, nuestras ventajas comparativas, tanto con la CE como con el resto del mundo, son permanentemente negativas. La productividad se reduce y el coste por trabajador aumenta, además de ser muy poco atractivos para las inversiones extranjeras.

Como es de esperar, en la provincia de Ávila, los datos corroboran la tendencia mostrada para todo el territorio nacional, de hecho, es un sector que pierde 14 millones de pesetas en el ejercicio 1989-1990 (anexo II), con unos gastos de explotación superiores a los ingresos, obviamente la mayor partida de gastos son los de personal, que además han crecido al 53,85 por 100, mientras que otros gastos crecen al 57,14 por 100, junto con los gastos financieros que pasan de ser 9 millones a 22, es decir crecen un 144,44 por 100. Por ello los beneficios se reducen en un 800 por 100.

Cuadro 9

TEXTIL, CUERO Y CALZADO

	Valor total		VAB		VAB/Prod.	Empleos	VAB/Empleo	
	mill.	%	mill.	%	%	unid.	miles	%
1983	1.456		808		55,5	645	1.253	
1984	–	–	–	–	–	–	–	–
1985	2.018	38,6	877	8,5	43,5	618	1.419	13,0
1986	–	–	–	–	–	–	–	–
1987	2.359	16,8	1.026	17,0	43,5	635	1.616	13,8
1986	–	–	–	–	–	–	–	–
1989	2.434	3,0	1.59	3,0	43,5	557	1.901	17,6

	Coste personal		Empleo asalariado		Coste/Asalariado	
	millones	%	unidades	%	miles	%
1983	353		377		936	
1984	–	–	–	–	–	
1985	392	11	359	–5,0	1.092	16,6
1986	–	–	–	–	–	
1987	474	21	372	3,6	1.274	16,6
1986	–	–	–	–	–	
1989	552	16	368	–1,1	1.501	18,0

FUENTE: BBV y elaboración propia.

Dentro del activo aumentan los deudores (50 por 100) y el inmovilizado inmaterial (600 por 100) y dentro del pasivo aumentan los acreedores tanto a corto como a largo plazo. Lo cual muestra las dificultades empresariales del sector.

1.8. Sector del papel, artículos de papel e impresión

Este sector representa alrededor del 0,2 por 100 del total de la producción de la provincia. Sin embargo, a pesar de ser poco importante, ha crecido de forma singular en el año1989, tanto el valor total como el añadido el 65 por 100 uno y el 70 por 100 el otro, creando puestos de trabajo, 30 en total, lo que contrasta con la reducción de empleo en años precedentes, por ello, el cuadro 10 muestra un incremento en el coste de personal, pero no así en el coste por asalariado, ya que éste sólo crece un 11,4 por 100 amortiguando la tendencia alcista precedente. Una vez más, lo importante es analizar la productividad frente a los costes del factor trabajo, y aquella aumenta de forma constante hasta el 37 por 100 en el año 1989. De la misma manera, aumenta el porcentaje de valor añadido bruto sobre la producción en más del 30 por 100 entre 1983-89.

El porcentaje de los costes sobre el valor añadido bruto es de alrededor del 54,36 por 100.

Al ser un sector tan minúsculo no ha sido realizado el balance ni la cuenta de pérdidas y ganancias, la Junta se ha limitado a incluirlo en un agregado denominado industrias diversas, por ello no se incluye el análisis.

Al disponer de datos más recientes para este sector a nivel nacional veremos como ha cambiado drásticamente la tendencia de las variables correspondientes al sector desde 1989.

La participación del sector sobre el total de la industria española se mantiene alrededor del 4,4 por 100 hasta 1990. Sin embargo, la variación de la producción es muy fuerte, no crece en el año 1988, pero sí en el 1989 para reducirse en el 1990 y volver a crecer en el año 1991, tal y como muestra el cuadro 10.2. A pesar de ello, la participación de las exportaciones en la producción fluctúa alrededor del 11 por 100 como media, pero el total de las exportaciones crece menos a partir del 1987 para llegar a ser negativo en el año 1990. De la misma forma, las importaciones crecen menos desde el año 1989 y el saldo de comercio es negativo desde el año 1988 y aumentando de forma notable.

El ratio de las ventajas comparativas reveladas nos indica pérdidas crecientes de dichas ventajas con el resto del mundo y con la CE, a pesar de que con nuestros aliados comerciales teníamos ventajas positivas hasta el año 1987.

Cuadro 10

PAPEL, ARTICULOS DE PAPEL E IMPRESION

	Valor total		VAB		VAB/Prod.	Empleos	VAB/Empleo	
	mill.	%	mill.	%	%	unid.	miles	%
1983	471		178		37,8	100	1.780	
1984	–	–	–	–	–	–	–	–
1985	609	29	202	13,4	33,2	90	2.244	26,0
1986	–	–	–	–	–	–	–	–
1987	684	12	256	26,7	37,4	103	2.485	19,7
1986	–	–	–	–	–	–	–	–
1989	1.132	65	436	70,0	38,5	128	3.404	37,0

	Coste personal		Empleo asalariado		Coste/Asalariado	
	millones	%	unidades	%	miles	%
1983	110		85		1.294	
1984	–	–	–	–	–	
1985	123	11,8	73	–14	1.685	30,0
1986	–	–	–	–	–	
1987	152	23,5	75	27	2.027	20,0
1986	–	–	–	–	–	
1989	237	56,0	105	40	2.258	11,4

FUENTE: BBV y elaboración propia.

La productividad del trabajo cae entre 1986-88 y se hace negativa en el año 1989 manteniéndose así hasta 1991. Los costes laborales crecen pero no de forma desmesurada excepto en el año 1991 donde lo hacen al 7,7 por 100.

Cuadro 10.2

SECTOR PAPEL, ARTICULOS DE PAPEL E IMPRESION ESPAÑOL

	1985	1986	1987	1988	1989	1990	1991
Valor de la producción a precios constantes participación sobre el total	4,4	4,60	4,50	4,40	-4,50	4,40	-
Producción industrial. Tasa de variación real respecto al año ant...	-	6,40	4,40	0,00	7,10	-0,90	4,4
Participación de la exportación en la producción % ptas. ctes. ..	14,0	12,60	12,40	12,00	10,60	10,30	9,9
Exportaciones a precios corrienrrientes. Variación	-	1,00	14,20	10,20	6,00	-0,50	-
Importaciones tasa de variación ción s/el año anterior	-	42,90	11,40	24,10	22,50	15,10	7,3
Saldo de comercio con la CE. ptas. corrientes	-	0,10	1,40	-5,60	-18,70	-36,00	-44,1
Ventajas comparativas reveladas. Total % ptas. corrientes.....	12,7	-4,60	-3,40	-9,30	-16,40	-23,40	-25,8
Ventajas comparativas reveladas con CE.....	16,7	0,10	0,80	-2,70	-7,60	-13,30	-15,8
Productividad aparente del trabajo. Tasa de variación respecto al año anterior	-	9,20	3,50	3,40	-0,30	-5,20	-4,2
Coste laboral por trabajadores. Tasa de variación respecto al año anterior	-	7,40	2,90	3,10	5,20	3,10	7,7
Inversión en la industria. % variación a precios corrientes respecto al año anterior	-	19,74	11,98	32,96	-21,92	-	-
Inversión extranjera directa % sobre el total	-	-	-	16,80	17,30	10,00	12,3

FUENTE: Ministerio de Industria.

Por último, al analizar la inversión, vemos que en el año 1989 decrece, a pesar de haber tendido grandes aumentos en los años precedentes, y la inversión extranjera se destina en un alto porcentaje, hasta el 17,3 por 100 en 1988, para este sector. Lo cual muestra un interés del inversor extranjero

ya que ningún año recibe menos del 10 por 100 de toda la inversión directa foránea en la industria española.

1.9. Madera, corcho y muebles de madera

Este sector representa alrededor del 1,3 por 100 del total de la producción de Avila. Como ilustra el cuadro 11, se desarrolla de forma importante en el período analizado, crece el 68 por 100 su valor total y el 57 por 100 su valor añadido en el año 1987, manteniéndose en auge durante el año 1989. Destruye empleo hasta el año 1987, generándolo en el 1989 (17 por 100). A pesar de ello, el coste de personal mantiene una tendencia alcista entre 1983-1989, mientras que el coste por asalariado empieza a caer en el año 1989. Por su parte, el porcentaje de valor añadido sobre al producción se eleva menos a partir del año 1987, sigue siendo muy significativo, casi el 40 por 100, y el valor añadido sobre el empleo que creció fuertemente en 1987, un 48,7 por 100, mantiene su tendencia creciente pero a menor escala, tan sólo el 11,7 por 100 para el último año, no obstante es muy superior al crecimiento del coste por asalariado, con lo cual podemos afirmar que la productividad aumenta para este sector a lo largo del período analizado.

Si comparamos este sector en la provincia con el total en España (cuadro 11.2) encontramos que representa alrededor del 2,8 por 100 del total de la producción, ya que ésta disminuye, llegando a ser negativo su crecimiento a partir de 1990. No obstante, la participación de las exportaciones en la producción se mantiene casi constante en todo el período, al igual que al variación de éstas, ya que, crece el año 1987 de forma significativa, y aunque en los años sucesivos no es tan grande la elevación en el crecimiento, se mantiene por encima del 5 por 100. Por su parte, las importaciones tiene una evolución desigual, creciendo entre 1987-1989 para luego tener un crecimiento moderado en 1990 y un retroceso en el 1991. Como resultado de las dos evoluciones anteriormente expuestas, el saldo de comercio deviene negativo a partir de 1989 manteniendo una tendencia a la baja desde 1986.

Las ventajas comparativas reveladas sufren un retroceso en todo el período, llegando a ser negativas en 1987, tendencia de la que no se recuperan. Por su parte, las ventajas con la Comunidad caen a lo largo de los años analizados, su caída es muy significativa ya que pasan de ser 47,0 en el primer año a −13,9 en el último.

Cuadro 11

MADERA, CORCHO Y MUEBLES DE MADERA

	Valor total		VAB		VAB/Prod.	Empleos	VAB/Empleo	
	mill.	%	mill.	%	%	unid.	miles	%
1983	2.015		910		45,2	930	978	
1984	–	–	–	–	–	–	–	–
1985	2.313	15	984	8	42,5	884	1.113	14,0
1986	–	–	–	–	–	–	–	–
1987	3.895	68	1.547	57	39,7	934	1.656	48,7
1986	–	–	–	–	–	–	–	–
1989	4.753	22	1.887	22	39,7	1.020	1.850	11,7

	Coste personal		Empleo asalariado		Coste/Asalariado	
	millones	%	unidades	%	miles	%
1983	579		660		877	
1984	–	–	–	–	–	
1985	689	19	630	–4,50	1.094	24,70
1986	–	–	–	–	–	
1987	828	20	629	–0,15	1.316	20,00
1986	–	–	–	–	–	
1989	960	16	736	17,00	1.304	–0,90

FUENTE: BBV y elaboración propia.

La productividad aparente del trabajo en este sector industrial se comporta de forma desigual, crece al 1986,1988 y 1989, manteniendo un crecimiento negativo en el resto de los años, uno de los datos que explican esta tendencia es el coste laboral cuyos datos se encuentran en el cuadro 11.2 se muestra un leve retroceso en 1986 y 1988, siendo un poco más significativo en 1989, pero para el resto del período crece entre un 3 por 100 y un 7 por 100.

Cuadro 11.2

SECTOR MADERA Y CORCHO ESPAÑOL

	1985	1986	1987	1988	1989	1990	1991
Valor de la producción a precio constantes participación sobre el total.....	2,50	2,80	2,90	2,90	2,80	2,70	–
Producción industrial. Tasa de variación real respecto al año ant..	–	16,40	6,40	4,10	3,30	–5,00	–3,20
Participación de la exportación en la Y. %ptas. ctes.....	15,10	13,70	13,20	11,70	11,20	12,20	12,10
Exportaciones a precios corrientes. Variación.....	–	0,10	11,80	5,70	9,00	7,60	–
Importaciones tasa de variación sobre el año anterior.....	–	19,20	35,20	26,40	32,00	7,20	–0,90
Saldo de comercio con la CE. ptas. corrientes	–	17,70	12,30	5,10	–11,90	–18,40	–24,80
Ventajas comparativas reveladas. Total % ptas. corrientes.....	10,90	2,30	–7,20	–16,00	–25,20	–25,00	–25,00
Ventajas comparativas reveladas con CE.....	47,00	22,00	12,10	4,20	–8,00	–10,80	–13,90
Productividad aparente del trabajo. Tasa de variación respecto al año anterior	–	1,40	–0,70	10.30	2,90	–4,70	–2,80
Coste laboral por trabajadores. Tasa de variación respecto al año anterior	–	–0,20	7,00	–0,30	–4,30	3,10	7,10
Inversión en la industria. % variación a precios corrientes respecto al año anterior	–	50,05	41,64	90,86	–23,93	–	–
Inversión extranjera directa. % sobre el total	–	–	–	0,20	0,10	0,30	0,10

FUENTE: Ministerio de Industria.

Por otro lado, las inversiones que absorbe este sector se elevan de forma muy importante entre 1986 y 1988 llegando a mostrar crecimientos del 50 por 100 y hasta del 90,86 por 100, sin embargo el porcentaje de inversión extranjera que absorbe el sector de la madera y del

corcho es pequeño, no superando el 0,3 por 100 en ninguno de los años analizados.

1.10. Productos energéticos

Este sector representa el 0,8 por 100 de a producción abulense, y ha reducido su participación entre 1983-1989, así en 1989 había pasado a ser el 0,5 por 100. Se concentra principalmente en centrales hidroeléctricas, siendo la más importante la del Burguillo con 217 Hm. cúbicos de capacidad y con 48.800 Kw de potencia instalada y trabajando al 100 por 100 de su capacidad. Menos importantes son las centrales de El Chorro, Gavilanes, Zarbudón, Virgen de Chilla y Central I. En el año 1992 se incorpora el Salto 765. Todas ellas en las cuencas de los ríos Duero y Tajo.

Se encuentra en construcción la presa de las Cogotas situada muy cerca de la capital. Los objetivos que se espera cubran esta presa son varios, a saber, ampliar las tierras de plantación de regadío, aumentar el abastecimiento de agua para la ciudad de Ávila, ser zona de esparcimiento y aprovechar el potencial hidroeléctrico con la instalación de una mini central que aún no se ha adjudicado a ninguna compañía eléctrica.

Los costes sobre el valor añadido son altos, de hecho en el año 1989 representaban el 56,4 por 100 si tomamos los datos del BBV (cuadro 12) y aunque ha aumentado la producción entre 1983 y 1987 en el año 89 se muestra una tendencia a la baja, al igual que del valor añadido bruto en la producción, si analizamos el valor añadido por empleo veremos un incremento mantenido en todo el período, lo cual nos muestra que ha mejorado la tecnología utilizada, con los consiguientes efectos negativos sobre el empleo, ya que se han reducido los puestos de trabajo en 100 empleados. Como sería lógico intuir, los costes totales de personal se reducen mientras que los costes por asalariado aumentan y en el último año superan con creces el incremento del valor añadido por empleo.

Los cuadros 12.2 y sucesivos ilustran la evolución de la producción bruta de energía eléctrica y la producción disponible de la misma, la evolución a lo largo de estos poco más de diez años, es muy desigual, pasamos de producir 40.300 Mkw en el año 1981 o como mínimo 36.200 Mkw en 1986 a 120.000 Mkw en el año 1990, lo cual muestra problemas dado este abastecimiento tan desigual.

En lo referente a la distribución del consumo neto de energía eléctrica y si exceptuamos los riegos agrícolas, para el resto de los sectores la tendencia es permanentemente creciente. Con ello se puede ver la escasez constante de energía eléctrica en la provincia.

Como muestra los cuadros 12.7, 12.8 y 12.9 el consumo de energía de la provincia si lo comparamos con el resto de las que componen Castilla y León, veremos que se sitúa en los lugares más lejos, junto con Soria, Segovia o Zamora y que la tendencia se mantiene en el período analizado.

Para los años 1989 a 1991 disponemos de las inversiones de la administración central en obras hidráulicas, la cual muestra un cierto interés en este sector en la provincia, sin embargo, las inversiones no son de gran embergadura, dados los millones de pesetas que a ellas se dedican, para los años 1991 y 1992 disponemos de los datos abajo indicados sobre las inversiones en infraestructura rural eléctrica en Avila, y como se puede observar, no son muy esperanzadores en cuanto a kilómetros, pueblos a los que afecta o millones de pesetas invertidos.

Si analizamos ahora el consumo de gases veremos cómo su evolución se mantiene en una tendencia creciente, mientras que las ventas de CAMPSA decrecen en todo el período.

Como muestra el cuadro 12.7, la variación de la producción en el sector de la energía, agua y gas para la economía nacional tiene una tendencia desigual, crece para el 1988 y el 1989 pasando a tener un crecimiento más discreto en los años sucesivos. La participación de las exportaciones en la producción es ínfima ya que en ningún año supera el 0,4 por 100, lo cual confirma que la producción no tiene como objetivo la exportación. Tal y como muestran los datos de exportación, ésta ha tenido un comportamiento difícil de explicar, ya que llega a crecer al 115,6 por 100 en 1987 y 128,1 por 100 en 1990 mientras que en 1989 decrece el 84,3 por 100.

Al igual que las exportaciones, las importaciones sufren grandes vaivenes creciendo y decreciendo en altas tasas sin que se pueda encontrar un comportamiento complementario entre ellas. Sin embargo el saldo exportador es permanentemente negativo, lo cual muestra la escasa capacidad exportadora de este sector. Esto se confirma con el dato de las ventajas comparativas reveladas que mantiene una tendencia negativa a lo largo del período analizado. Como no podía ser menos, las ventajas con la Comunidad son negativas, con

Cuadro 12

PRODUCTOS ENERGÉTICOS

	Valor total		VAB		VAB/Prod.	Empleos	VAB/Empleo	
	mill.	%	mill.	%	%	unid.	miles	%
1983	2.498		1.147		45,9	445	2.578	
1984	–	–	–	–	–	–	–	–
1985	2.686	7,5	1139	-0,69	42,4	421	2.705	4,9
1986	–	–	–	–	–	–	–	–
1987	4.389	63,4	1.804	58,30	41,1	418	4.316	59,5
1986	–	–	–	–	–	–	–	–
1989	3.164	-27,9	1.620	-10,20	51,2	303	5.347	23,9

	Coste personal		Empleo asalariado		Coste/Asalariado	
	millones	%	unidades	%	miles	%
1983	701		426		1.646	
1984	–	–	–	–	–	
1985	790	12,70	405	-4,90	1.951	18,50
1986	–	–	–	–	–	
1987	924	16,90	401	-0,98	2.304	18,10
1986	–	–	–	–	–	
1989	913	-1,19	288	-28,20	3.170	37,50

FUENTE: BBV y elaboración propia.

ciertas fluctuaciones dependiendo de los años pero con ninguna viabilidad futura.

La productividad aparente del trabajo crece de forma discreta en algunos años y se reduce en el 1987 y 1990, algo que no es explicable por el coste de los trabajadores ya que su crecimiento a pesar de ser

Institución Gran Duque de Alba

Cuadro 12.2

PRODUCCIÓN BRUTA Y DISPONIBLE DE ENERGÍA ELÉCTRICA

Año	Producción bruta	Produccón disponible	Año	Producción bruta	Produccón disponible
1981	40,3	39,6	1987	104,3	102,9
1982	73,2	72,0	1988	143,3	141,0
1983	73,1	72,0	1989	102,2	100,0
1984	103,5	102,0	1990	120,0	118,2
1985	96,5	95,1	1991	96,0	94,7
1986	36,2	35,6	1992	44,7	43,9

FUENTE: Anuario Estadístico de Castilla y León.

Gráfico 12.2

PRODUCCIÓN BRUTA Y DISPONIBLE DE ENERGÍA ELÉCTRICA

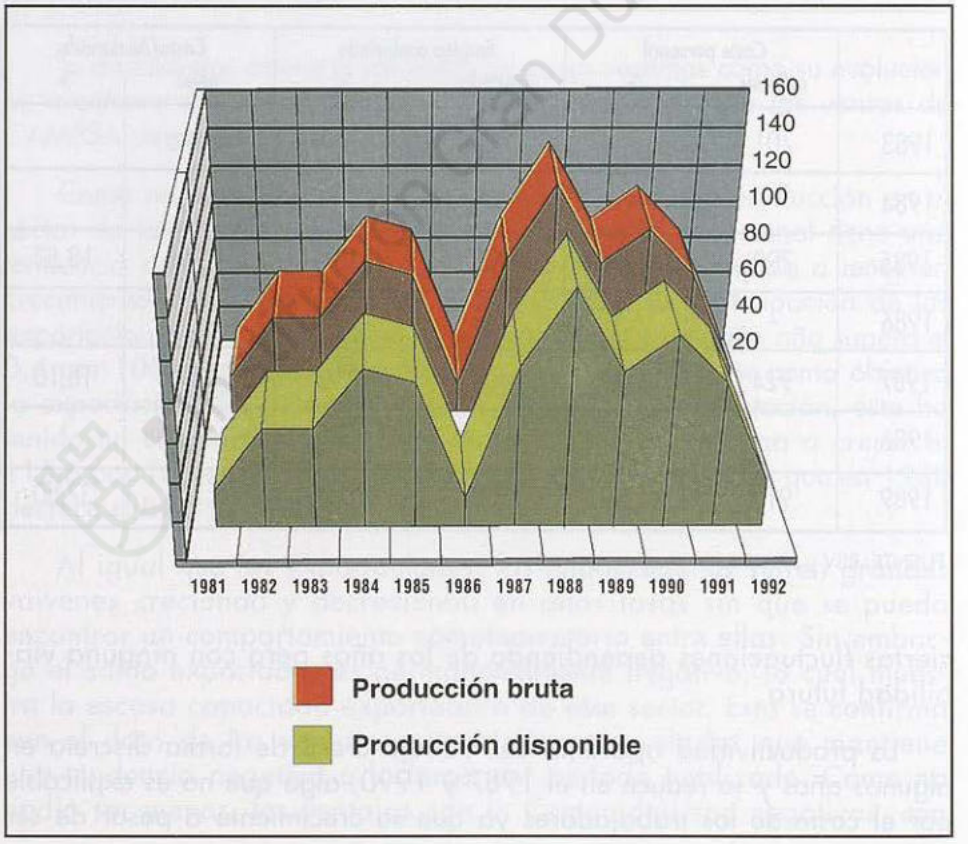

Cuadro 12.3

CONSUMO NETO DE ENERGÍA ELÉCTRICA SEGÚN DESTINO

	Usos domésticos	U. indutriales	Alumbrado público	Riegos agrícolas	Total
1986	120.952	101.755	8.503	34.571	265.781
1987	134.731	111.959	12.440	32.416	291.546
1989	148.414	129.291	13.766	28.055	319.526
1990	167.459	157.030	14.442	7.368	346.299

Cuadro 12.4

CONSUMO NETO DE ENERGÍA ELÉCTRICA (Miles de Mwh)

	1982	1983	1984	1985	1986	1987	1988	1989	1990
C. neto de energia	238	248	257	270	266	292	295	320	346

Cuadro 12.5

ENERGIA AVILA

	Consumo de gases (Tn) Butano y propano	Vtas. de Campsa (Tn) Industria	Total
1983	–	3.187	91.742
1984	–	2.979	92.572
1985	–	3.110	94.819
1986	10.238	1.509	65.830
1987	10.710	–	39.314
1988	11.368	–	36.639
1989	11.611	–	–
1990	11.347	–	–
1991	13.553	–	–

FUENTE: Anuario estadístico de Castilla y León.

Cuadro 12.6

REALIZACIÓN E INVERSIONES EN INFRAESTRUCTURA ELÉCTRICA RURAL EN LA PROVINCIA DE AVILA

	1991	1992
Línea de distribución..... de 20 KW	8 Kw. 22.000.000 pts.	25 Kw. 57.000.000 pts.
Redes Baja Tensión	3 pueblos 320 habitantes 16.000.000 pts.	3 pueblos 1.051 habitantes 23.600.000 pts.
Subvenciones y Centros de Transformación.....	Potencia inst. 750 Kw 2 Subestaciones 10 millones	Zo1 1.130 Kw 3 Subestaciones 11,9 millones
Total inversión.....	48.000.000 pts.	93.000.000 pts.
Total subvención Consejería.....	19.000.000 pts.	37.100.000 pts.

Gráfico 12.7

DISTRIBUCIÓN PORCENTUAL DEL CONSUMO NETO DE ENERGÍA ELÉCTRICA EN CASTILLA Y LEÓN

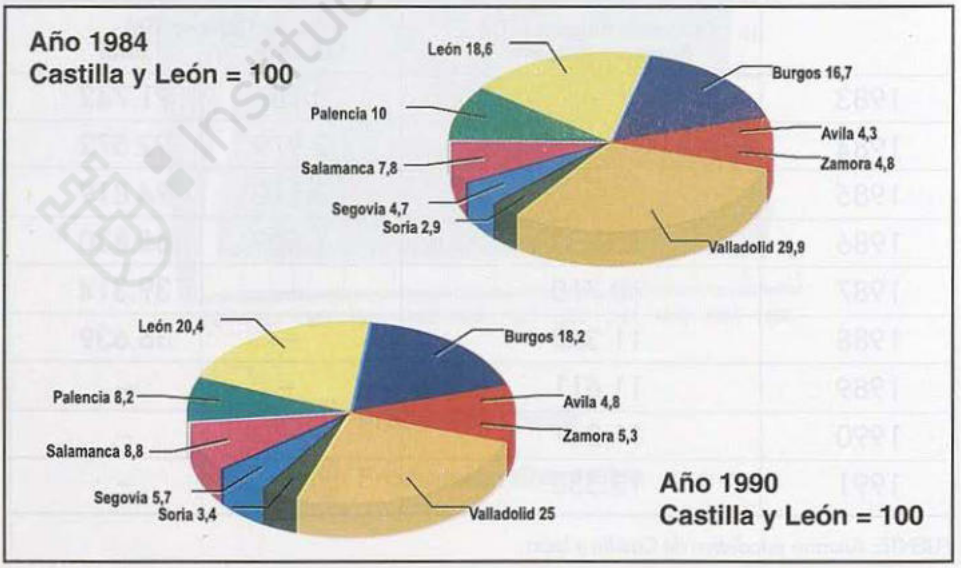

Instituto Gran Duque de Alba

Cuadro 12.7

CONSUMO NETO DE ENERGÍA ELÉCTRICA. AÑOS 1984-1990
(Miles de Mwh)

	1984	%	1985	%	1986	%	1987	%	1988	%	1989	%	1990	%
Avila	257	4,3	270	4,4	266	4,3	292	4,6	295	4,6	320	4,5	346	4,8
Burgos	1.001	16,7	1.035	16,9	1.093	17,9	1.157	18,4	1.217	19,2	1.270	18,0	1.313	18,2
León	1.110	18,6	1.180	19,3	1.231	20,1	1.275	20,3	1.361	21,5	1.407	20,0	1.468	20,4
Palencia	601	10,0	596	9,7	557	9,1	552	8,8	569	8,9	593	8,4	590	8,2
Salamanca	471	7,8	497	8,1	519	8,4	529	8,4	565	8,9	610	8,6	635	8,8
Segovia	285	4,7	293	4,8	306	5,0	331	5,2	355	5,6	384	5,4	413	5,7
Soria	176	2,9	184	3,0	191	3,1	200	3,2	213	3,3	233	3,3	248	3,4
Valladolid	1.788	29,9	1.741	28,5	1.634	26,7	1.620	25,8	1.724	27,2	1.848	26,2	1.801	25,0
Zamora	288	4,8	310	5,0	317	5,1	326	5,1	333	5,2	365	5,2	382	5,3
Cast.-León	5.977	100,0	6.106	100,0	6.113	100,0	6.283	100,0	6.333	100,0	7.030	100,0	7.198	100,0
España	102.623		105.579		107.953		112.022		116.988		125.401		129.160	

FUENTE: MICT. «Estadística de energía eléctrico y elaboración propia».

Cuadro 12.8

CONSUMO NETO DE ENERGIA ELECTRICA SEGUN TARIFAS
(Unidad: Mwh) AÑO 1989

	Tarifas usos domésticos[1]	Tarifas usos industriales[2]	Alumbrado público	Riegos Agrícolas	Consumos propios	Total
Avila	148.414	129.291	13.766	28.055	–	319.526
Burgos	320.715	877.170	23.099	3.093	45.672	1.269.749
León	431.862	921.426	32.139	6.072	15.031	1.406.530
Palencia	150.404	403.221	11.042	5.873	21.997	592.537
Salamanca	254.695	306.929	21.274	18.837	8.610	610.345
Segovia	145.668	217.382	11.154	9.462	–	383.666
Soria	78.678	144.815	9.208	751	–	233.452
Valladolid	498.893	1.211.228	17.607	81.319	39.303	1.848.350
Zamora	190.651	121.033	12.910	14.503	26.199	365.296
Castilla y León	2.219.980	4.332.495	152.199	167.965	156.812	7.029.451
España	36.019.914	75.587.576	1.813.409	2.140.655	3.300.274	125.401.052

NOTAS: (1) Suma de la potencia contratada hasta 660 W y la tarifa general hasta 15 Kw.
(2) incluye los siguientes conceptos: En la tarifa de baja tensión, el alumbrado no domestico, larga utilización y el general y alumbrado no domestico más los conceptos de la tarifa de al tensión de corta, media y larga utilización y especiales tracción.
FUENTE: MICT. «Estadística de Energía Eléctrica»

Cuadro 12.9

CONSUMO NETO DE ENERGIA ELECTRICA SEGUN TARIFAS (Unidad: Mwh) AÑO 1990

	Tarifas usos domésticos[1]	Tarifas usos industriales[2]	Alumbrado públlico	Riegos Agrícolas	Consumos propios	Total
Avila	167.459	157.030	14.442	7.368	-	346.299
Burgos	338.848	908.887	24.612	957	39.945	1.313.249
León	462.901	946.099	32.330	8.281	18.205	1.467.816
Palencia	158.816	395.207	11.446	937	23.467	589.873
Salamanca	283.268	313.156	22.297	5.345	10.885	634.951
Segovia	161.106	235.711	11.497	4.620	-	412.934
Soria	84.546	153.917	9.233	43	-	247.739
Valladolid	510.077	1.197.169	17.983	24.543	51.081	1.800.853
Zamora	204.725	128.281	13.941	5.481	29.368	381.796
Castilla y León	2.371.746	4.435.457	157.781	57.575	172.951	7.195.510
España	38.445.298	85.331.019	1.757.099	419.524	3.207.587	129.160.527

NOTAS: (1) Suma de la potencia contratada hasta 660 W y la tarifa general hasta 15 Kw.

(2) incluye los siguientes conceptos: En la tarifa de baja tensión, el alumbrado no domestico, larga utilización y el general y alumbrado no domestico más los conceptos de la tarifa de al tensión de corta, media y larga utilización y especiales tracción.

FUENTE: MICT. «Estadística de Energía Eléctrica»

positivo, se mantiene en unos niveles aceptables. Por ello, se infiere que este sector tiene un capital obsoleto, lo que sumado a los altos costes de dicho factor hace imposible la competencia con el exterior.

Por su parte, la inversión tan sólo creció en el año 1987, para mantener el crecimiento negativo en niveles muy altos para el resto de los años. Por último, este sector no es muy atractivo para la inversión extranjera, ya que, si exceptuamos el año 1990 en el que absorbió el 5,9 por 100 del total de las inversiones, en el resto del período no llega a alcanzar el 1 por 100.

No deja de ser un dato significativo que Avila tan sólo produzca sobre el 30 por 100 de la energía que consume, lo que, como es evidente crea una fortísima dependencia.

Cuadro 12.10

SECTOR ENERGÍA, AGUA Y GAS ESPAÑOL

	1985	1986	1987	1988	1989	1990	1991
Valor de la producción a precios constantes participación sobre el total	–	–	–	–	–	–	–
Producción industrial. Tasa de variación real respecto al año ant...	–	1,40	3,80	4,20	4,80	2,80	3,40
Participación de la exportación en la producción % ptas. ctes. ..	0,20	0,20	0,40	0,20	0,00	0,10	0,10
Exportaciones a precios corrientes. Variación.....	–	–3,30	115,60	–23,00	–84,30	128,10	–
Importaciones tasa de variación s/el año anterior	–	–51,00	19,80	–18,50	–59,40	23,80	118,70
Saldo de comercio con la CE. ptas. corrientes	–	–7.70	–7,90	–2,70	–1,60	–1,00	–3,70
Ventajas comparativas reveladas. Total % ptas. corrientes.....	–83,20	–69,30	–50,80	–52,90	–78,70	–64,00	–60,80
Ventajas comparativas reveladas con CE.....	–75,90	–62,10	–41,90	–20,60	–52,10	–24,20	–36,30
Productividad aparente del trabajo. Tasa de variación respecto al año anterior	–	2,60	–3,20	15,10	5,80	–6,20	11,80
Coste laboral por trabajadores. Tasa de variación respecto al año anterior	–	9,10	0,90	0,70	0,20	3,20	3,20
Inversión en la industria. % variación a precios corrientes respecto al año anterior	–	–9,91	18,99	–10,78	–15,30	–	–
Inversión extranjera directa. % sobre el total	–	–	–	0,80	0,10	5,90	0,50

FUENTE: Ministerio de Industria.

Institución Gran Duque de Alba

1.11. Construcción e ingeniería civil

El sector de la construcción es muy específico dentro de la industria de cualquier país, ya que depende tanto de la demanda pública como de la privada, por ello es uno de los mejores indicadores de la actividad económica general, y esto le hace ser uno de los que mayores fluctuaciones sufren. Su grado de actividad varía sobre todo en función de las expectativas, y será esto lo que explique las grandes variaciones en la producción o el número de empleados, por señalar los más importantes.

El sector de la construcción representaba el 9 por 100 de la producción total de la provincia de Ávila en el año 1983 y el 17 por 100 en el año 1989. Estamos ante el sector industrial, sin duda, más importante de la provincia.

El valor añadido de este sector en la provincia aumenta de forma importante sobre todo en el año 1987 y sigue elevándose en el año 1989 (cuadro 13), lo cual se corresponde con un aumento en el empleo asalariado en ambos años, aunque para el segundo el crecimiento es menos significativo. El coste de personal continúa en la misma tendencia aunque para el último año el coste se eleva proporcionalmente menos que la producción pero más que el empleo. Por su parte, el coste por asalariado decrece de forma constante en todo el período mientras que el valor añadido por empleo sigue una tendencia discontinua, aumentando en el año 1987 para crecer más discretamente en el año 1989.

Si analizamos el balance y la cuenta de pérdidas y ganancias para los años 1989 y 1990(ver anexo II) veremos como los ingresos de explotación crecen al 83,93 por 100 mientras que los gastos lo hacen al 88,24 por 100 explicados, sobre todo, por los consumos de explotación y los gastos de personal que se elevan más del 100 por 100.

Por otro parte, el inmovilizado está aumentando al 131 por 100, debido sobre todo al inmovilizado financiero que ha crecido en este período 435,29 por 100. El activo circulante también crece porque lo hace tesorería al 110,62 por 100 y deudores al 101,53 por 100.

El pasivo muestra un aumento en fondos propios, ya que aumentan el capital suscrito, las reservas, los dividendos a cuenta y sobre todo las revalorizaciones. Los acreedores a corto y a largo plazo

Cuadro 13
CONSTRUCCIÓN E INGENIERÍA

	Valor total		VAB		VAB/Prod.	Empleos	VAB/Empleo	
	mill.	%	mill.	%	%	unid.	miles	%
1983	14.249		6.799		47,7	6.355	1.070	–
1984	–	–	–	–	–	–	–	–
1985	15.213	6,7	6.934	1,9	45,6	4.939	1.404	31,0
1986	–	–	–	–	–	–	–	–
1987	34.421	126,0	15.696	126,0	45,6	7.215	2.175	55,0
1986	–	–	–	–	–	–	–	–
1989	56.216	63,0	25.466	62,0	45,3	8.398	3.032	39,0

	Coste personal		Empleo asalariado		Coste/Asalariado	
	millones	%	unidades	%	miles	%
1983	4.968	–	4.844	–	1.026	–
1984	–	–	–	–	–	
1985	4.855	–2,3	3.609	–25,0	1.348	31,0
1986	–	–	–	–	–	
1987	8.840	82,0	5.591	55,0	1.581	17,0
1986	–	–	–	–	–	
1989	10.216	15,0	5.912	5,7	1.728	9,2

FUENTE: BBV y elaboración propia.

también se elevan, lo que muestra una tendencia a endeudarse en el sector.

Si lo comparamos con el sector en España (cuadro 13.2) veremos como hay un crecimiento de la producción industrial que se aminora en el año 1991. No se produce un incremento significativo de la pro-

Institución Gran Duque de Alba

Cuadro 13.2

SECTOR CONSTRUCCION ESPAÑOL

	1985	1986	1987	1988	1989	1990	1991
Valor de la producción a precios constantes participación sobre el total	–	–	–	–	–	–	–
Producción industrial. Tasa de variación real respecto al año ant...	–	5,9	8,3	10,5	13,8	10,3	3,7
Participación de la exportación en la producción % ptas. ctes. ..	–	–	–	–	–	–	–
Exportaciones a precios corrientes. Variación.....	–	–	–	–	–	–	–
Importaciones tasa de variación ción s/el año anterior	–	–	–	–	–	–	–
Saldo de comercio con la CE. ptas. corrientes	–	–	–	–	–	–	–
Ventajas comparativas reveladas. Total % ptas. corrientes.....	–	–	–	–	–	–	–
Ventajas comparativas reveladas con CE.....	–	–	–	–	–	–	–
Productividad aparente del trabajo. Tasa de variación respecto al año anterior.....	–	6,50	–0,70	9,60	3,70	2,50	–0,60
Coste laboral por trabajadores. Tasa de variación respecto al año anterior	–	–7,20	–2,50	–4,20	–1,10	–0,60	0,80
Inversión en la industria. % variación a precios corrientes respecto al año anterior	–	–16,51	91,84	29,8	77,79	–	–
Inversión extranjera directa. % sobre el total	–	–	–	1,30	2,10	5,40	2,70

FUENTE: Ministerio de Industria.

ductividad aparente del trabajo más que en 1988, decreciendo en el 1987, 1989 y 1991.

La evolución del coste laboral por trabajador es permanentemente negativa hasta el año 90 manteniéndose para el año siguiente aunque con un crecimiento muy moderado, en ninguno de los dos años supera el 1 por 100.

La inversión es positiva desde 1987 creciendo de forma importante, lo que muestra que este sector es atractivo para los inversores nacionales y también para los extranjeros, ya que los datos de inversión extranjera indican que la construcción ha absorbido entre el 1,3 por 100 y el 5,4 por 100 de dicha inversión entre 1986-1991.

Cuadro 13.3

CONSTRUCCIÓN AVILA
(Licitación oficial mill. de pts.)

1984	1985	1986	1987	1988	1989	1990	1991
4.449,9	2.143,0	1.732,4	4.462,3	4.160,7	8.203,1	9.773,4	6.335,0

Gráfico 13.3

CONSTRUCCIÓN AVILA

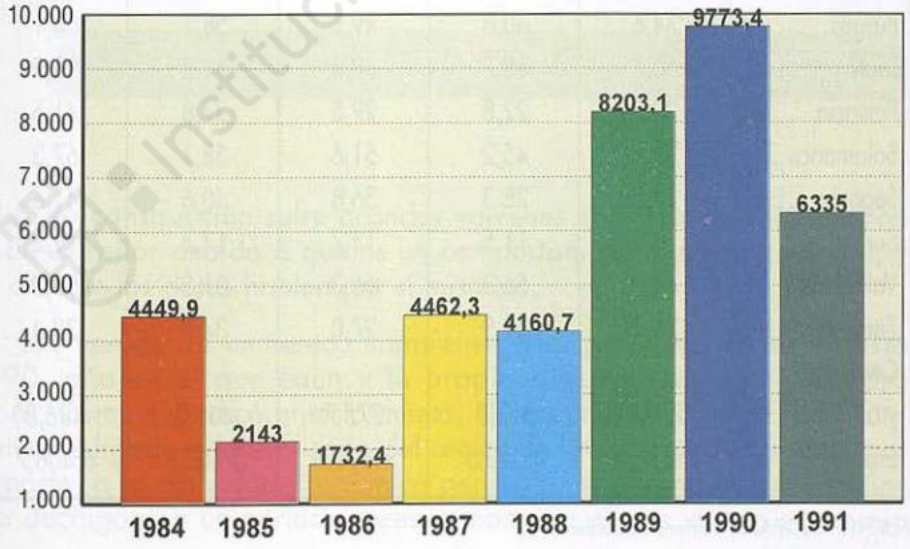

Institución Gran Duque de Alba

Cuadro 13.4

VIVIENDAS INICIADAS Y TERMINADAS

Año	Iniciadas		Terminadas	
	VPO	Libres	VPO	Libres
1986	536	671	640	675
1987	398	792	285	678
1988	167	933	176	684
1989	–	1.275	34	855
1990	118	2.074	63	882
1991	210	2.229	188	1.548

Cuadro 13.5

SECTOR CONSTRUCCIÓN. PRODUCCIÓN AJUSTADA (Miles de millones de ptas.) AÑOS 1987-1991

	1987	1988	1989	1990	1991
Avila	25,9	28,3	34,4	40,6	38,4
Burgos.....	34,6	40,0	49,1	58,1	64,1
León.....	50,1	58,7	68,8	81,3	92,9
Palencia	22,5	22,8	29,5	34,8	41,6
Salamanca....	39,8	45,2	51,6	58,1	67,3
Segovia.....	22,5	28,3	36,8	40,6	41,6
Soria	8,6	11,5	14,7	17,4	19,2
Valladolid.....	44,9	56,3	66,3	81,3	83,3
Zamora.....	24,2	21,9	27,0	34,8	38,4
Castilla y León	273,1	313,0	375,7	441,2	486,8
España	3.457,4	4.013,3	4.911,0	5.805,8	6.406,7

FUENTE: SEOPAN. «Informes anuales».

Institución Gran Duque de Alba

Gráfico 13.5

SECTOR CONSTRUCCIÓN. PRODUCCIÓN AJUSTADA
(Miles de millones de ptas.) AÑOS 1987-1991

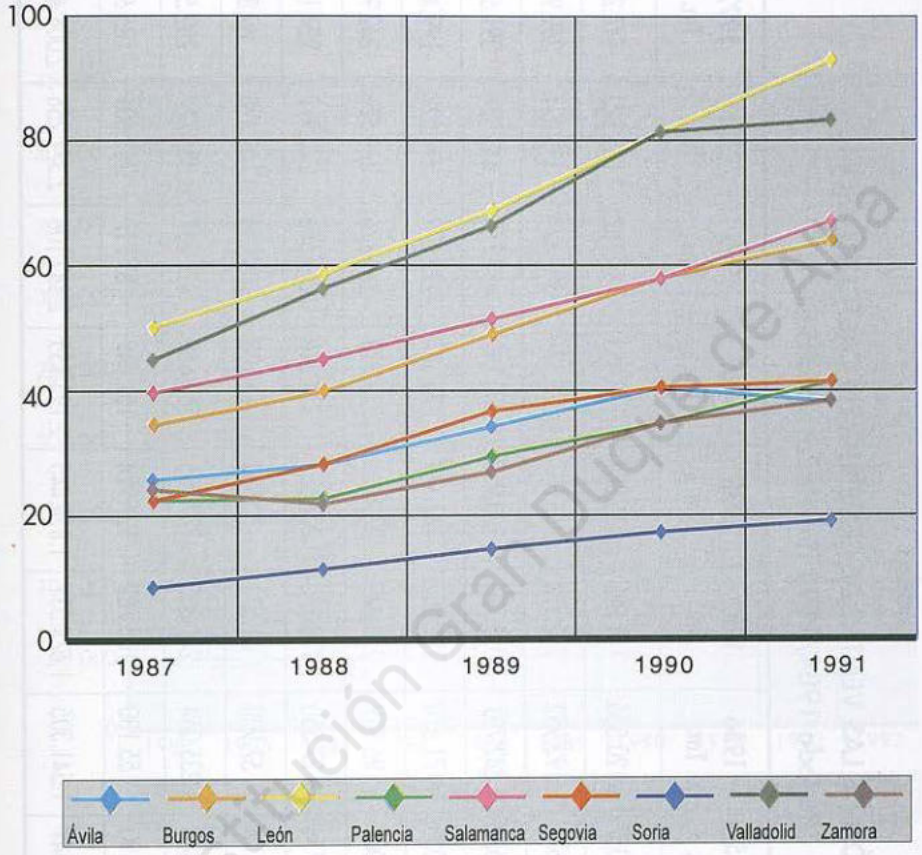

13.5. La construcción sufre grandes vaivenes en estos años, lo cual no es de extrañar debido a que es un comportamiento implícito en ella, y de ahí que los datos hablen por si mismos.

Las ventas de cemento, mantienen una permanente alza hasta 1990, año en el que caen y lo propio sucederá en 1991 (cuadro 13.6). Como se indicó anteriormente, el consumo de cemento está íntimamente ligado a la evolución del sector de la construcción y ésta, por su parte, a la actividad económica general. Por ello no es de extrañar que decaigan en un período recesivo como es el que vive la economía

Cuadro 13.6

EVOLUCIÓN DE LAS VENTAS DE CEMENTO EN CASTILLA Y LEÓN

Período 1984/1993 (Toneladas vendidas)

	1984 Tm.	1985 Tm.	1986 Tm.	1987 Tm.	1988 Tm.	1989 Tm.	1990 Tm.	1991 Tm.	1992 Tm.	1993 Tm.
Avila	100.525	109.057	120.356	151.881	155.889	193.853	187.757	166.523	147.248	134.744
Burgos	179.157	181.671	193.982	212.534	240.687	276.126	305.421	339.521	262.935	228.334
León	286.870	282.572	282.781	310.776	330.959	382.790	437.758	448.321	391.693	365.474
Palencia	120.177	160.080	171.610	152.202	147.679	195.687	222.279	238.522	199.451	166.967
Salamanca	172.966	185.001	196.939	210.449	270.831	277.638	249.216	279.621	242.928	217.538
Segovia	103.555	116.756	127.550	174.975	204.667	274.046	275.666	249.992	224.177	204.302
Soria	46.778	46.174	57.903	61.572	70.904	84.108	105.035	109.428	69.828	73.552
Valladolid	223.160	229.348	235.054	241.360	279.905	357.658	417.257	335.727	282.562	230.878
Zamora	119.189	122.190	155.130	158.782	127.924	151.249	181.717	203.601	185.627	179.914
TOTAL	1.352.377	1.432.849	1.541.305	1.674.531	1.829.445	2.193.155	2.382.106	2.371.256	2.006.449	1.801.703

FUENTE: OFICEMEN.

Gráfico 13.6

EVOLUCIÓN DE LAS VENTAS DE CEMENTO EN CASTILLA Y LEÓN.
Período 1984/1993 (Toneladas vendidas)

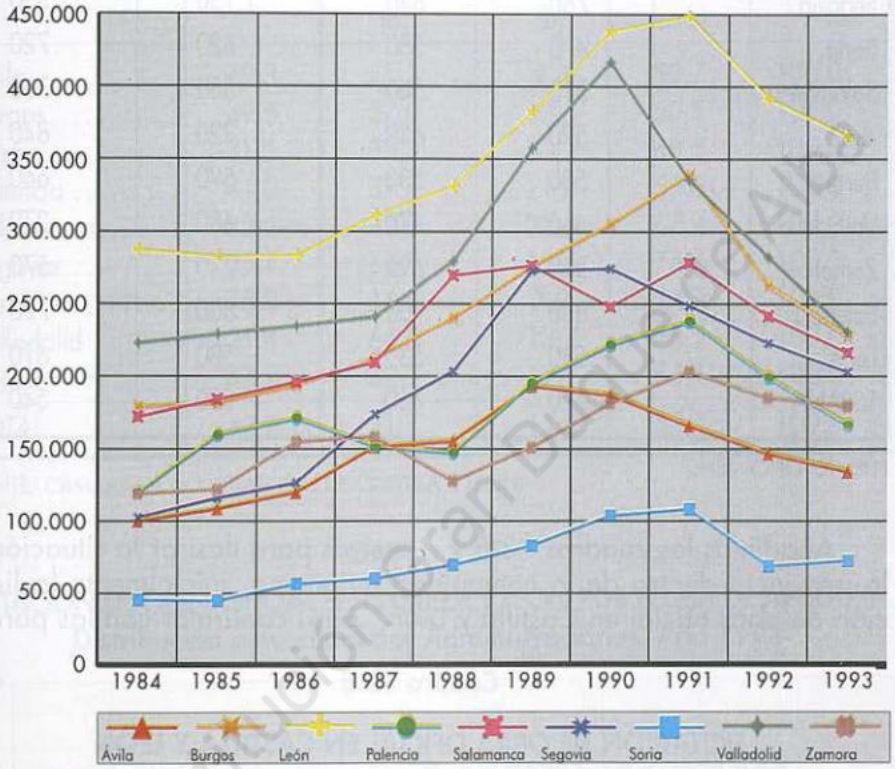

mamente ligado a la evolución del sector de la construcción y ésta, por su parte, a la actividad económica general. Por ello no es de extrañar que decaigan en un período recesivo como es el que vive la economía española.

Como ilustran los cuadros 13.6 y 13.7 (de ventas de cemento) el comportamiento del consumo de cemento es parejo en toda la comunidad autónoma, ya que crece durante el período 1984 a 1990 ó 1991 dependiendo de las provincias para caer en todas ellas desde 1992.

Una vez más Ávila no se separa de los acontecimientos que acaecen en su comunidad autónoma.

Cuadro 13.7

CONSUMO PER CÁPITA DE CEMENTO GRIS PARA CASTILLA Y LEÓN (en Tm.)

	1985	1986	1987	1988
Segovia	760	840	1.150	1.330
Soria	470	580	620	720
Salamanca	510	540	580	760
Avila	590	650	820	840
Burgos	500	530	590	660
Valladolid	460	470	480	272
Zamora	540	690	710	570
Palencia	840	900	800	770
León	530	530	580	610
ESPAÑA	420	460	520	540

FUENTE: OFICEMEN.

Añadimos los cuadros 13.8 y sucesivos para ilustrar la situación de la provincia dentro de la comunidad autónoma, inicialmente la licitación de obra oficial en Castilla y León, para confirmar con los porcen-

Cuadro 13.8

LICITACIÓN DE OBRA OFICIAL EN CASTILLA Y LEÓN POR FECHA DE APERTURA. Resumen por Administraciones (Millones de Ptas. - Datos comparativos 1992/1993)

	1992 Pesetas	%	1993 Pesetas	%	Variación p.p.
Administración Central	48.279,8	43,6	63.477,8	42,9	-0,7
Junta Castilla y León	36.249,1	32,7	61.748,8	41,7	9,0
Administración Local	26.218,7	23,7	22.676,2	15,3	-8,3
TOTAL	110.747,6	100,0	147.902,8	100,0	

FUENTE: CÁMARA DE CONTRATISTAS DE CASTILLA Y LEÓN.

Cuadro 13.9

LICITACIÓN DE OBRA OFICIAL EN CASTILLA Y LEON POR FECHA DE APERTURA. Distribución porcentual por Administraciones. Año 1993

	Admón. Central	Junta C. y L (a)	Admón. Local (b)	Descentralizado (a+b)	Suma
Avila	49,3	41,3	9,4	50,7	100,0
Burgos	49,5	37,0	13,5	50,5	100,0
León	31,5	38,3	30,2	68,5	100,0
Palencia	41,0	37,7	21,3	59,0	100,0
Salamanca	32,6	43,9	23,5	67,4	100,0
Segovia	25,4	61,1	13,5	74,6	100,0
Soria	75,3	16,9	7,9	24,7	100,0
Valladolid	21,8	65,0	13,1	78,2	100,0
Zamora	44,9	42,2	12,9	55,1	100,0
TOTAL	42,9	41,7	15,3	57,1	100,0

FUENTE: CÁMARA DE CONTRATISTAS DE CASTILLA Y LEÓN.

Gráfico 13.9

LICITACIÓN DE OBRA OFICIAL EN CASTILLA Y LEON POR FECHA DE APERTURA. Distribución porcentual por Administraciones. Año 1993

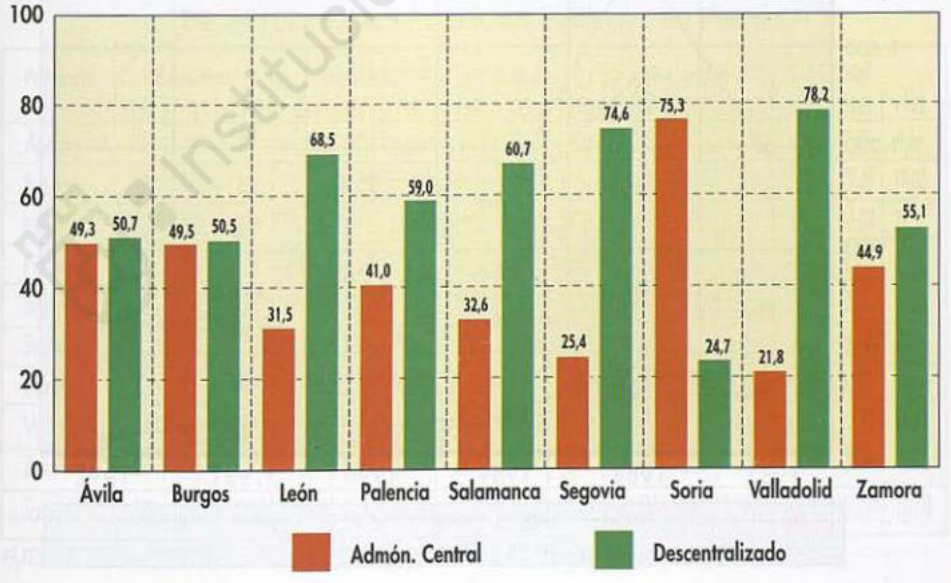

Cuadro 13.10

COYUNTURA ECONÓMICA DE CASTILLA Y LEÓN. VIVIENDAS DE PROTECCIÓN OFICIAL DE PROMOCIÓN PRIVADA

Calificación definitiva

	1987	1988	1989	1990	1991	1992
Avila.....	556	581	514	448	282	48
Burgos	1.377	1.406	739	362	76	4
León	1.187	1.949	993	743	484	527
Palencia.....	232	210	133	39	66	2
Salamanca	583	644	1.020	1.009	549	483
Segovia	366	232	70	34	120	69
Soria.....	189	340	147	110	130	67
Valladolid	1.016	1.461	973	1.090	873	384
Zamora	396	437	330	472	207	255

FUENTE: SEOPAN (Informes anuales)

Gráfico 13.10

VIVIENDAS DE PROTECCIÓN OFICIAL DE PROMOCIÓN PRIVADA

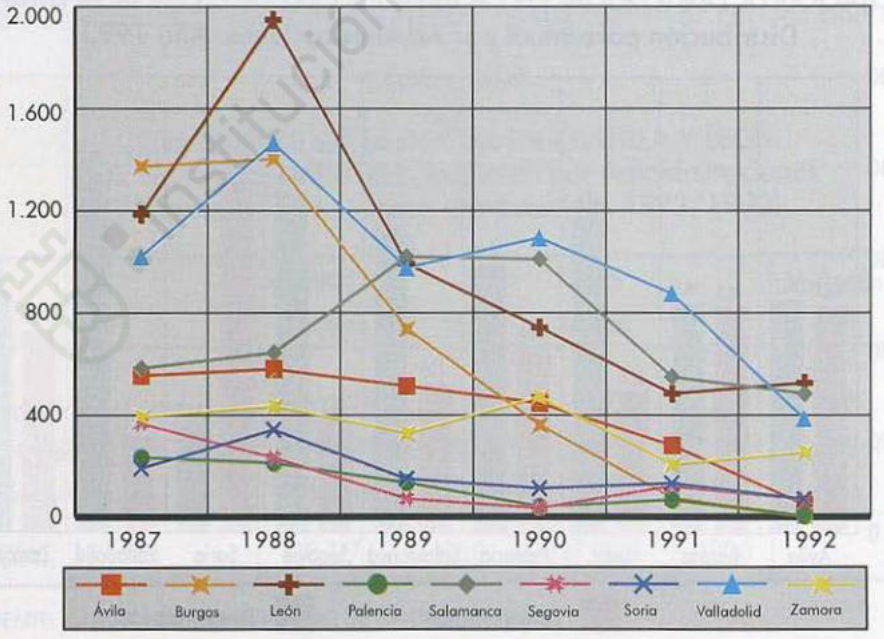

Institución Gran Duque de Alba

tajes provinciales clasificados según administraciones y para finalizar la evolución de la promoción privada con calificación definitiva para el período 1987–1992.

2. LOS INCENTIVOS A LA INVERSION

La Junta de Castilla y León tiene diseñados una serie de incentivos a la iniciativa privada, de los cuales disponemos de datos desde 1990. El cuadro 14 muestra los expedientes tramitados, inversión efectuada, subvenciones y porcentajes que corresponden a Ávila.

Como se puede comprobar, la absorción de subvenciones por parte de la provincia es bastante reducida, por lo que podemos sospechar la escasez de proyectos presentados, así como el bajo interés en promocionar la industria abulense. Mientras Ávila recibe en 1990 sólo un 10,05 por 100 de las subvenciones, Burgos, en cambio, recoge el 59,33 por 100. Un año después en 1991, Ávila absorbe el 2,53 por 100, Soria recibe el 33,8 por 100, Valladolid el 17,72 por 100 o Burgos el 12,49 por 100. Para el año 1992 la tendencia se mantiene, Ávila se queda con el 8,86 por 100 del total de las subvenciones, León con un 29,37 por 100, Burgos con un 19,03 por 100 y Valladolid con el 11,45 por 100.

Cuadro 14

INCENTIVOS A LA INVERSION Y AL EMPLEO TRAMITADOS EN EL COMITE DE INVERSIONES PUBLICAS (Millones de Ptas.)

Provincia	Nº de expedientes			Inversiones			% Medio			Subvención			% S/Total		
	1990	1991	1992	1990	1991	1992	1990	1991	1992	1990	1991	1992	1990	1991	1992
Avila	84	98	81	21.434	4.452	6.854	28,32	18,98	26,24	6.070	845	1.799	10,05	2,53	8,86
Burgos	326	177	240	111.382	24.450	23.437	32,18	17,09	16,51	35.838	4.177	3.870	59,33	12,49	19,03
León	335	338	274	38.215	24.759	24.145	11,52	21,74	24,69	4.403	5.383	5.962	7,29	16,09	29,37
Palencia	137	154	110	8.482	10.638	8.010	21,88	21,69	15,41	1.856	2.308	1.234	3,07	6,90	6,08
Salamanca	213	197	228	8.924	7.527	8.747	19,30	15,68	16,90	1.723	1.180	1.478	2,85	3,53	7,28
Segovia	87	157	132	8.139	6.753	7.963	17,89	15,44	16,79	1.456	1.042	1.337	2,41	3,12	6,59
Soria	123	129	121	9.895	27.528	9.249	27,24	41,07	21,86	2.696	11.306	2.022	4,46	33,80	9,96
Valladolid	341	643	410	25.493	31.015	13.219	19,66	19,13	17,52	5.011	5.933	2.316	8,30	17,72	11,45
Zamora	103	116	137	5.684	5.297	2.533	23,70	21,67	10,97	1.347	1.284	278	2,23	3,84	1,37
Total C. L.	1.749	2.009	1.733	237.648	143.049	104.157	25,42	23,39	19,49	60.400	33.458	20.296	100,00	100,00	100,00

FUENTE: Conserjería de Economía y Hacienda. Comité de Inversiones Públicas.

Gráfico 14

INCENTIVOS A LA INVERSION Y AL EMPLEO

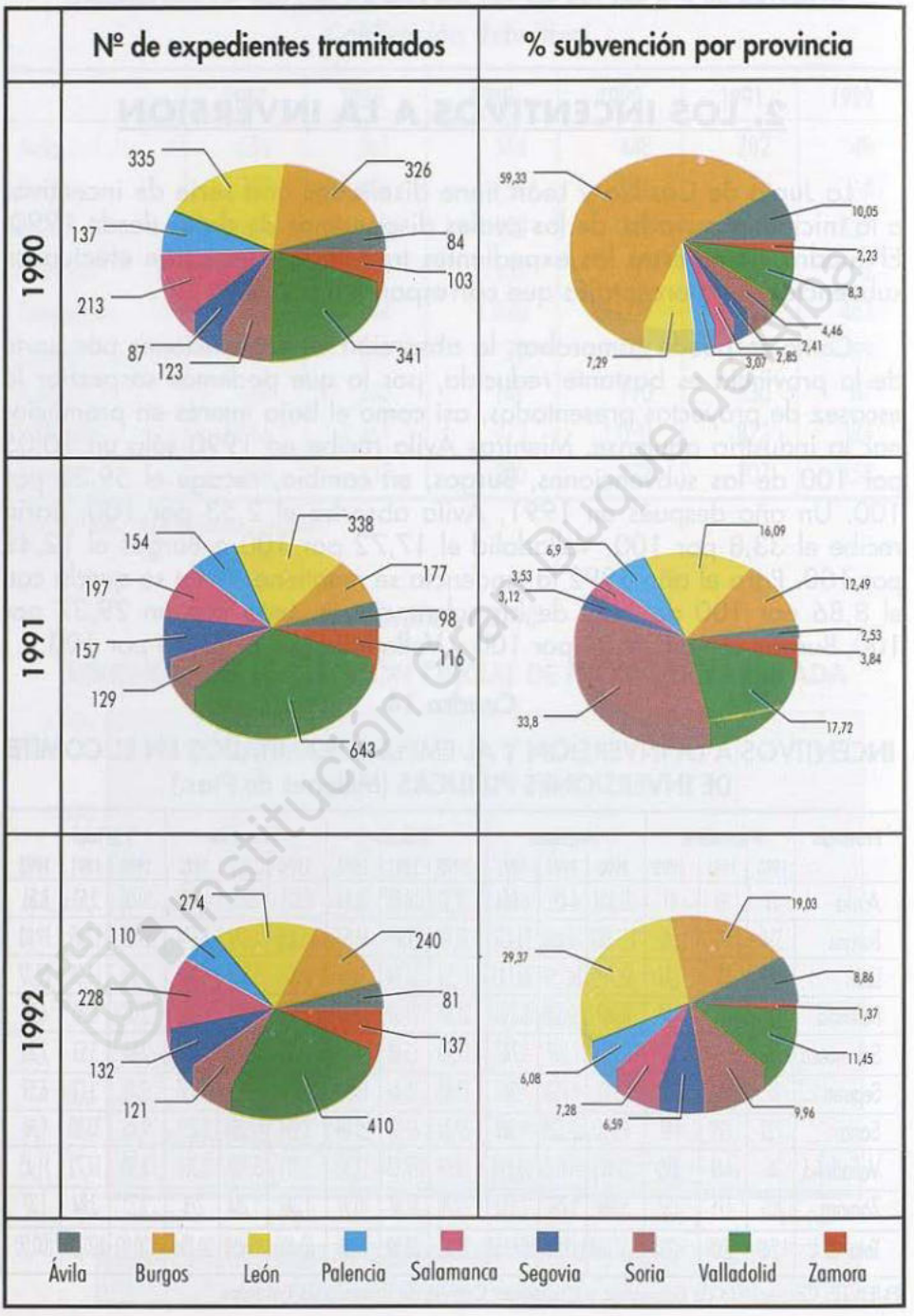

Institución Gran Duque de Alba

Cuadro 15

INCENTIVOS A LA INVERSIÓN Y EL EMPLEO TRAMITADOS POR EL COMITÉ DE INVERSIÓN PÚBLICA
Total de Castilla y León (Millones de Ptas.)

	Nº de expedientes			Inversiones			% Medio			Subvención			% S/Total		
	1990	1991	1992	1990	1991	1992	1990	1991	1992	1990	1991	1992	1990	1991	1992
FEOGA	7	-	-	1.032	-	-	24,99	-	-	258	-	-	0,43	-	-
Admón. Est	576	352	225	193.058	93.947	52.662	26,42	26,85	22,41	51.001	25.226	11.804	84,44	75,41	58,16
C.C.A.A.	1.166	1.657	1.508	43.558	49.102	51.496	20,99	16,76	16,49	9.141	8.232	8.493	15,13	24,59	41,84

FUENTE: Anuario Estadístico de Castilla y León.

El cuadro 15 muestra los incentivos según el origen de las administraciones, siendo La Comunidad Autónoma y la Administración estatal quienes más capital aportan, mientras que el FEOGA únicamente colabora con el 0,43 por 100 de las inversiones en el año 1990 y ya no aparece en los dos años siguientes.

Existe una gran gama de instrumentos para el fomento de la iniciativa privada en todo el sector industrial. Se subvenciona a fondo perdido sobre la inversión aprobada (hasta el 50 por 100) en la provincia de Avila para todos aquellos proyectos que potencien, articulen y descentralicen el sector industrial, y las actividades y servicios relacionadas con el mismo. Se pueden acoger todas las empresas industriales que inviertan en Castilla y León para crear nuevos establecimientos o para ampliar, trasladar y modernizar los existentes.

Igualmente, se subvencionan los gastos e intereses de los créditos-anticipo. Hasta un 15 por 100 del tipo de interés máximo del crédito, un 13 por 100 de tipo de interés subvencionable, mientras el crédito dure 3 años y el plazo subvencionable se establece en 2 años. El crédito tiene como tope máximo el equivalente a la subvención de la inversión.

Con el fin de facilitar la modernización, reorganización, saneamiento o racionalización de empresas, existen subvenciones de hasta el 75 por 100, dicha ayuda será a fondo perdido para los estudios de viabilidad en todas las provincias de la Zona I donde se incluye Ávila.

Los beneficiarios pueden ser todas las empresas industriales y de servicios relacionadas con la misma, y siempre que el proyecto tenga un interés para el conjunto del sector.

Dentro de los incentivos tecnológicos están las subvenciones a los préstamos obtenidos para proyectos de incorporación de tecnología,

como su propio nombre indica su objetivo es apoyar y facilitar la instalación de nuevas tecnologías destinadas a incrementar la productividad, la competitividad y la creación de nuevos productos y líneas de actividad.

Dichos incentivos subvencionan hasta el 30 por 100 a fondo perdido del principal del préstamo siempre que el préstamo sea el 45 por 100 de la inversión como máximo. Sólo es computable el valor de la maquinaria o bienes de equipo que incorporen la innovación tecnológica.

En este mismo grupo, se programan subvenciones de hasta el 45 por 100 a las inversiones para investigación y desarrollo tecnológico. Destinadas a las pequeñas y medianas empresas que desarrollen su actividad en Castilla y León, siendo consideradas en este grupo todas aquellas empresas con menos de 500 trabajadores, con un activo material neto inferior a 9.750 millones de pesetas y que no estén participadas en más de un tercio por empresas mayores.

Se les subvenciona a fondo perdido hasta el 45 por 100 del coste aprobado en la actuación, siempre que éste no supere los 50 millones de pesetas.

Por último el fomento a la artesanía no queda fuera de los intereses industriales de la Junta, por ello se promocionan y fomentan todas las actividades artesanales, las asociaciones de artesanos, los talleres o centros privados y la formación y perfeccionamiento de los artesanos.

Para cubrir este objetivo, se subvenciona hasta el 75 por 100 de los gastos de inversión en nuevos talleres, ampliación y modernización de los ya existentes, junto con otra subvención del 50 por 100 a las campañas de comunicación, imagen, catálogos, participación en ferias y exposiciones, creación de prototipos o similares.

Si la ayuda pedida se destina a la formación de profesionales artesanos, se subvenciona hasta el 75 por 100 del material didáctico, y hasta el 50 por 100 de los sueldos y gastos de la Seguridad Social de los aprendices que se incorporen, sólo durante un año. Mientras que si se solicita la ayuda para el perfeccionamiento de los artesanos, se les subvenciona hasta el 75 por 100 de los gastos por asistencia a cursos, congresos, exposiciones, seminarios, etc.

Debemos destacar que los incentivos a la Inversión son amplios e intentan abarcar la mayoría de la industria que sobrevive en regiones deprimidas, como en el caso que nos ocupa. No obstante tenemos interés en destacar que la escasa información de que disponen los interesados frena el objetivo primero de dichas subvenciones, lo que se

traduce en que una parte destacable de los incentivos no se cubre y además la asignación se hará, por ende, en base al conjunto de las demandas y no con el soporte de las necesidades.

Desde aquí queremos agradecer el papel desempeñado por las cajas de ahorro provinciales en cuanto a la difusión que realizan de estos incentivos, ya que, poseen y utilizan la infraestructura de que disponen para permitir el acceso de estos recursos hasta las poblaciones más aisladas de las grandes administraciones cumpliendo así, uno de los fines para los que fueron fundadas, es decir, realizar actividades de interés social.

3. LOS POLÍGONOS INDUSTRIALES

La actividad estatal o regional por excelencia para promocionar la industria de una región es la creación de polígonos industriales. El presente trabajo incluye los planos de los polígonos industriales de la provincia de Ávila. En ellos se puede ver el enorme esfuerzo realizado por los Ayuntamientos para promocionar la industria a través de la donación o venta de terrenos a muy bajo precio con la esperanza de que esta medida favorezca la implantación de empresas y el desarrollo y crecimiento de las ya existentes.

Las críticas a estas actuaciones suelen ser bastante duras, pero mientras no se descubra otra alternativa, no parece oportuno cambiar esta política. El destino de los terrenos asignados para la instalación industrial viene siendo la crítica más común, ya que gran parte de ellos se destina a la mera construcción de un almacén y no de una fábrica o taller que es su destino original. Consideramos que esta utilización no es la óptima, pero la línea que separa la actividad industrial del almacenaje es muy tenue, luego perseguir y sancionar a los empresarios que lo realizan, aparte de ser difícil, no deja de ser un empeño con grandes márgenes de error.

Como se ilustrará en las líneas siguientes, la necesidad de polígonos industriales en la provincia hacía imprescindible el diseño y la construcción de los mismos. Todos son polígonos recientes, las pocas parcelas libres indican la buena acogida por parte de los empresarios

de los municipios en los que se construyeron. Además la programación de nuevas fases en ciudades con, al menos, un polígono industrial anterior, muestran que a pesar del esfuerzo realizado, es necesario continuar en la misma línea.

En Ávila, la escasa actuación en polígonos industriales se trudujo en la generación espontánea de los mismos así el poligono de la Colilla situado muy cerca del casco urbano de Ávila, es un buen ejemplo de una demanda no satisfecha por la administración.

Entre las ventajas está la buena situación geográfica del complejo industrial y la aceptación de hecho de una actividad que se venía desarrollando sin los permisos necesarios. Los inconvenientes de cualquier generación espontánea de un polígono industrial se resumen en que no se tiene en cuenta del impacto medioambiental y los daños suelen ser irreparables, y en que no se conocen, en el momento de la creación, los planes urbanísticos o de obras públicas previamente aprobados por la Administración, lo que en algunos supuestos podría crear graves enfrentamientos.

La provincia de Ávila tiene los siguientes polígonos industriales (terminados o en fase de construcción). Todos ellos construidos por GESTUR.

Polígono de «VICOLOZANO»

Situado a 5 Km. de Ávila. Comunicado por la carretera Autonómica 101. Se encuentra todavia en fase de construcción y tendrá una superficie de 515.000 m^2, estará dotado de saneamiento, alumbrado público, energía eléctrica, teléfono, bocas de riego e hidrantes.

Para la asignación de parcelas se están recibiendo aún las solicitudes y su precio medio de venta aún no se ha determinado.

Este polígono se concibió básicamente para albergar las instalaciones de una gran empresa alemana. Actualmente, si bien este proyecto que representaba una inversión inicial de 21.000 millones de pesetas y la creación de unos 350 puestos de trabajo, contaba con grandes apoyos y esperanzas dentro de la comunidad, y de hecho había conseguido que se aprobase el expediente de subvención en la Junta de Castilla y León por valor de 7.400 millones de pesetas; des-

pués de varias prórrogas, todo parece indicar que por problemas internos de la empresa este proyecto cuenta con pocas probabilidades de convertirse en realidad.

Por este motivo el futuro de este polígono creado en las proximidades de Ávila capital, parece incierto.

Esta nueva situación condiciona la ampliación de suelo recalificable como industrial dentro de Ávila y su futuro plan de ordenación urbana.

Polígono de «HERVENCIAS I»

Situado en la misma ciudad de Ávila en la carretera Autonómica 403, se construyó en el año 1975 y esta fase tiene una superficie total de 201.809 m^2. Está dotado de saneamiento, alumbrado público, energía eléctrica, teléfono, bocas de riego e hidrantes.

No dispone de parcelas en venta y el precio medio de las parcelas no está disponible.

Polígono «HERVENCIAS II»

Situado al lado del anterior tiene una superficie total de 42.123 m^2, y la dotación de servicios urbanos es la misma. Se construyó en el año 1990 y tampoco dispone de parcelas para la venta. El precio medio de las parcelas vendidas fue 4.500 Pts.

Polígono «HERVENCIAS III»

Al igual que las dos fases anteriores está situado en la misma ciudad de Ávila, y con la misma dotación de servicios urbanos. Esta fase tiene una superficie total de 185.556 m^2 y no dispone de parcelas libres a la venta.

Polígono «HERVENCIA IV - Polígono A»

Para esta fase están proyectados 94.552 m^2. Se encuentra en fase de construcción y las parcelas se han vendido a un precio medio de 4.800 pts. el m^2.

Polígono «HERVENCIAS IV - Polígono B»

Este polígono dispondrá de una superficie total de 90.402 m^2., las obras aún están pendientes de iniciación, las parcelas no están asignadas ya que están en período de recepción de solicitudes.

Polígono «SAN PEDRO DEL ARROYO - Fase I»

Situado a un kilómetro del municipio de San Pedro del Arroyo en la carretera autonómica 501, dista de la ciudad de Ávila 26 km. y 130 km. de Madrid, tiene una superficie de 59.962 m^2. Se construyó en el año 1990 y al igual que los anteriores dispone de saneamiento, alumbrado público, energía eléctrica, teléfono, bocas de riego e hidrantes.

Restán aún 46 parcelas libres a la venta con una extensión de 35.374 m^2. y su precio medio de venta fue de 2.800 pts.

Polígono «LAS VEGAS»

Situado en el municipio de Sanchidrián, a 35 km. de Ávila y a 100 km. de Madrid, por la carretera autonómica 403. La superficie total del polígono es de 112.551 m^2. La dotación de servicios es la misma de los polígonos anteriores.

Se construyó en el año 1986 y quedan pendientes de venta tres parcelas que representan 2.991 m^2. El precio medio de venta fue de 2.000 pts.

Polígono «LAS CAÑADAS»

Pertenece al municipio de Barco de Ávila, a 81 km. de Ávila y a 192 km. de Madrid, en la carretera autonómica 110.

Se construyó en el año 1986, con una superficie total de 45.711 m^2. y con la dotación de servicios urbanos descrita anteriormente. No dispone de parcelas a la venta y el precio medio alcanzado fue de 2.000 pts. el m^2.

Polígono «SOTILLO DE LA ADRADA»

Situado en el municipio del mismo nombre a 2 km. del centro urbano, a 75 km. de Ávila y a 90 km. de Madrid, por la carretera autonómica 503.

La superficie total del polígono es de 54.971 m². construido en el año 1990, dispone de dos parcelas a la venta, una de 1.178 m². y otra de 774 m². El precio medio de venta fue de 2.800 pts. el m².

Polígono «EL BRAJERO - Fase I»

Situado en el municipio de Las Navas del Marqués, a 50 km. de Ávila y a 65 km. de Madrid por la carretera autonómica 505.

La superficie total del polígono es de 112.561 m². y se construyó en el año 1991, no hay parcelas libres a la venta y el precio medio de dichas parcelas fue de 2.816 pts.

La dotación de servicios urbanos es igual que en el resto de los polígonos industriales de la provincia.

Polígono «EL BRAJERO - Fase II»

Colindante con el anterior y en el mismo municipio. La superficie destinada para esta segunda fase es de 96.440 m². Las obras están pendientes de iniciación y, por tanto, la venta de parcelas está en fase de recepción de solicitudes y el precio está por determinar.

4. LA TEORÍA DEL DESARROLLO INDUSTRIAL

La literatura existente sobre el tema es muy extensa, por ello las opiniones acerca de la conveniencia o no de actuaciones públicas para la promoción industrial son diversas. Por ello, en este punto intentaré aproximarme al problema utilizando unos instrumentos sencillos para facilitar la comprensión.

Cuando la pregunta planteada se parece a ¿Cómo promocionar la industria en una región sin tradición manufacturera? surgen más interrogantes que respuestas, la razón de que esto sea así es que cualquier actuación de promoción que analicemos tendrá sus inconvenientes, luego la cuestión a resolver se refiere a la actuación que más haya incentivado a la industria y que menos posibilidades de abuso haya generado.

El primer límite lo impone la Unión Europea ya que ninguna de las actuaciones que acometamos puede trastocar el principio de libre competencia. El otro punto a tener en cuenta es el interés de los ciudadanos en que se cree empleo. Luego cualquier iniciativa pública se enfrenta a fuertes restricciones, sin embargo, se debe mantener el objetivo último que no es otro que la promoción de una actividad que genera valor añadido y por tanto riqueza.

Sabemos que el sector industrial en nuestra Comunidad Autónoma está polarizado tanto a nivel sectorial como territorial, que el capital invertido es foráneo en su mayor parte, que las áreas con posibilidades de despegue son deficitarias en oferta de suelo, y que la infraestructura es deficiente.

Como activos disponemos de una región de paso obligado y con un gran potencial en la industria agroalimentaria. Además, los costes laborales son menores que en otras regiones y la productividad es mayor, el inconveniente que asoma es el escaso incentivo a la introducción de tecnología.

Centrándonos en Ávila, debemos tener en cuenta el fuerte potencial en la actividad agroalimentaria, como ya se comentó en el trabajo, lo que se demuestra empíricamente en el alto crecimiento de este sector. Geográficamente está muy próxima a Madrid, de ahí que sea susceptible de atraer inversiones y actividades industriales cuyo mercado sea en última instancia la capital del Estado. Luego debemos olvidarnos del viejo lastre de los recursos escasos en la provincia, ya que esto puede ser suplantado por otro tipo de ventajas, siempre que las infraestructuras de comunicación sean las óptimas, ya que éstas favorecen la movilidad de los factores que se presumen escasos en Ávila.

El primer proyecto en esta línea es la construcción de un centro de transporte, el cual pretende mejorar las comunicaciones. Desde el año 1994 conocemos la existencia de un proyecto de construcción de un

centro de transporte en Ávila. Al igual que los ya existentes en otras provincias españolas podría disponer de naves de almacenaje y distribución, edificios de oficinas y servicios diversos, estaciones de servicio y mantenimiento y aparcamiento. Es previsible que cuente también con hoteles, cafeterías, restaurantes, oficinas bancarias y varios establecimientos comerciales.

Todos los centros de este tipo están integrados en la Asociación de Centros de Transporte de España (ACTE) que forma parte, a su vez, de la Confederación Española de Transportes de Mercancías (CETME).

Las ventajas que reportan estos Centros son muy diversos, desde mejora de los accesos (carreteras y circunvalaciones) hasta la revalorización de la zona en la que se asientan, por ello, sería deseable que tuviera el mismo impacto beneficioso para Ávila.

Dentro de la provincia, en el municipio de Arévalo, cabe destacar que en el año 1994 se ha puesto en funcionamiento la terminal de carga destinada a aparcamiento de vehículos y otros servicios.

Los factores determinantes de la competitividad industrial de una región según el trabajo de CALVO y GONZÁLEZ ROMERO (1991) son:

1. Infraestructuras (Transportes, energía, telecomunicaciones, residuos, suelo).

2. Servicios (Bancos, consultoras, mantenimiento y reparación de equipos).

3. Otras infraestructuras (Educación, Formación profesional, Universidad).

4. Otras infraestructuras sociales (cultura, ocio, vivienda).

5. Oferta de trabajo (tanto cualificado como no cualificado).

6. Administración (incentivos, cooperación regional, impuestos).

7. Otros (aproximación a los consumidores, sindicatos).

Entre los límites encontramos la competitividad de la mano de obra y el mercado de destino de los productos, ya que dependiendo de si el mercado es regional, nacional o extranjero encontraremos diferentes demandas por parte de los empresarios.

En el trabajo de González Rendón (1994) encontramos las acciones más frecuentes emprendidas por los poderes públicos, tanto a nivel local como regional o nacional, y son:

– Incubadoras de empresas, en las que aparte de proporcionar espacio físico a las nuevas empresas, se realizan tareas de apoyo técnico y de gestión a las mismas.

– Acciones formativas, dirigidas tanto a empleados como a empresarios.

– Servicios de información y consultoría técnica y de gestión de las empresas.

– Simplificación de los trámites administrativos.

– Centros de innovación y de I+D, en los que participen empresas, universidades, etc.

– Mejora del acceso de las nuevas empresas a la financiación a través de las ayudas públicas, sociedades públicas o mixtas de capital-riesgo, promoción del segundo mercado de valores, etc.

– Polígonos industriales, etc.

Dentro del mismo estudio se tipifican los factores, que bajo criterios de racionalidad económica, tienen en cuenta las empresas a la hora de decidir su localización, son los siguientes:

– Coste del suelo industrial, el cual es tenido en cuenta pero no de forma significativa al existir otras ventajas de localización.

– La disponibilidad de capital, dado que la mayoría de las empresas en nuestro país son PYMES, y además, por otra parte, la existencia de un sistema financiero desarrollado, no trasciende como factor decisivo.

– Los suministros, entendida la facilidad en la disponibilidad de los mismos como un factor que influye en el abaratamiento de los productos, y dependiendo de su contribución al coste total de la producción. Se considera un factor que favorece la concentración empresarial.

– La mano de obra, interpretada como la cualificación de los trabajadores y el esquema de preferencias de éstos en ocio, es otro factor de concentración.

– El acceso a los mercados de venta, que implica la reducción de los costes de transporte, el conocimiento de las necesidades del consu-

midor y los servicios post-venta, influye positivamente en la concentración, dada la imposibilidad de las PYMES para abrir sucursales que cubran estas demandas.

– Las economías de aglomeración, entendidas como la proximidad de las empresas que realizan la misma actividad, o la cercanía a zonas más pobladas y de alta densidad industrial. Una vez más, la tendencia a la concentración de la industria se hace más patente.

El trabajo del profesor Biehl (1988) sobre las infraestructuras y el desarrollo regional arroja alguna luz sobre las posibles estimaciones del potencial de desarrollo de las regiones de la Unión Europea.

Su función objetivo es aumentar el PIB per cápita y para ello hace depender esta variable de la situación, de la aglomeración, de la estructura sectorial y de la infraestructura, definimos cada una de estas variables.

La *situación* es una variable que está en función de la distancia entre esta región y las demás. La *Aglomeración* es función de las personas activas por Kilómetro cuadrado. La *estructura sectorial* es el porcentaje del sector servicios y del industrial sobre el producto total o sobre el empleo total. Las *infraestructuras* pueden ser de dos tipos, uno definido tipo red en relación con la superficie y el otro o tipo puntual como por ejemplo la educación, ambos tipos pueden estar mezclados.

Los coeficientes que se obtienen son aceptables puesto que no están sesgados, sin embargo, para España los principales problemas son de cálculo de las variables.

Los cálculos para la región de Castilla-León en la variable infraestructura le dan una gran potencialidad de desarrollo, por debajo de Aragón y del País Vasco exclusivamente, lo cual nos indica que es una región potencial de crecimiento, Ávila al estar en esta región potencial de crecimiento que es su proximidad a Madrid, lo que permitiría aprovechar su mercado.

Por otra parte, en el año 1980 se realiza el primer intento serio de racionalización de los incentivos regionales, Castilla-León se encuadra dentro de las Grandes Áreas de Expansión Industrial, es decir, quedan afectadas todas las provincias y recibirá mayor porcentaje de incentivos.

Los límites establecidos en la concesión de incentivos son :

- hasta el 30 por 100 de subvención a fondo perdido
- hasta el 70 por 100 de la preferencia en la obtención de crédito oficial
- hasta el 100 por 100 en la indemnización por gastos de traslado.

Las bonificaciones fiscales de hasta el 95 por 100 en licencia fiscal durante el período de instalación, en derechos arancelarios, en impuesto general de tráfico de empresas sobre importaciones de bienes de equipo y utillaje y arbitrios o tasas de corporaciones locales. Por último, es posible la expropiación forzosa.

En el año 1985 se debe reformar todo el sistema de incentivos regionales vigente para acomodarnos a la normativa comunitaria.

Otra de la vías de promoción industrial dentro de las zonas menos desarrolladas son las SODI, Sociedades de Desarrollo Industrial, creadas en el año 1972.

Desde 1982 funciona SODICAL que es la Sociedad de Desarrollo Industrial para Castilla y León. El capital social de esta SODI es en un 51 por 100 del Instituto Nacional de Industria, el 25,2 por 100 de las Cajas de ahorro, 17,5 por 100 de la Comunidad Autónoma y el 6,4 por 100 de la Banca privada.

Su función es principalmente participar en empresas para la promoción de la industria en la región correspondiente. En Castilla y León la SODI ha participado en 32 empresas, sin embargo su papel posterior no siempre corresponde con las esperanzas puestas en ella.

Por ello, no nos detenemos en este punto debido a la falta de datos que nos permitan hacer una valoración acertada acerca de sus actuaciones y situación actual.

5. EL DESARROLLO REGIONAL DENTRO DE LOS LÍMITES DE LA UNIÓN EUROPEA

No podemos analizar el desarrollo regional teóricamente sin tener en cuenta las limitaciones impuestas por la Unión Europea, por ello, desarrollaremos a continuación los condicionantes impuestos por ella.

Existen varios tipos de condicionantes como los incentivos regionales permitidos, los topes de intensidad de la ayuda, la especificidad regional o la evaluación de las ayudas. Haciendo un pequeño esquema de lo que cada punto significa veremos:

– Incentivos regionales permitidos: Las ayudas están subordinadas a la inversión inicial o a la creación de empleo, también existen ayudas para el traslado de empresas, sin embargo, las exenciones fiscales o a las cuotas a la Seguridad-Social no están bien vistas en la Unión Europea.

– Topes de intensidad de la ayuda: dependen de la clase a la que pertenezca la región, así la de primera clase, por ejemplo, tienen un tope del 75 por 100 y la de cuarta el tope está establecido en el 20 por 100.

– Especificidad regional: Las ayudas no pueden ser para todo el territorio nacional (excepto Luxemburgo e Irlanda) sólo para zonas determinadas, tampoco pueden ser puntuales, si exceptuamos a los polos de desarrollo, deben estar adaptadas a la situación y en función de unos grados determinados.

– Evaluación de las ayudas: ante todo deben ser transparentes y están encuadradas en categorías de gastos, como inversión, terrenos, edificios o equipo.

Las ayudas de la Unión Europea las determina y financia el FEDER (Fondo Europeo de Desarrollo Regional) y la Comisión se reserva el derecho a pedir justificación, no obstante, existen diferentes categorías, así las ayudas compatibles de forma imperativa son aquellas a las que la Comunidad no podrá, en ningún caso, pronunciarse en contra y que son:

– Ayudas de carácter social concedidas a consumidores individuales siempre que se otorguen sin discriminaciones basadas en el origen de los productos.

– Ayudas destinadas a reparar los perjuicios de desastres naturales o por otros acontecimientos de carácter natural.

Son ayudas compatibles facultativas aquellas a las que la Comisión se puede pronunciar en contra:

– Ayudas destinadas a favorecer el desarrollo económico de regiones en las que el nivel de vida sea anormalmente bajo o tengan alto desempleo.

– Ayudas para fomentar proyectos de interés europeo o para atajar perturbaciones económicas de un país miembro.

– Ayudas destinadas a facilitar el desarrollo de actividades concretas sin que alteren las condiciones de los intercambios en contra del interés común.

– Todas las ayudas que determine el Consejo por decisión adoptada por mayoría cualificada a propuesta de la Comisión.

6. ÍNDICES DE ESTRUCTURA Y DINÁMICA DE LA PRODUCCIÓN DE ÁVILA

En un reciente trabajo de J. R. ESPÍNOLA (1994) se calculan los índices más significativos para todas las provincias españolas, aquí hemos querido recogerlos para la provincia de Ávila e interpretar los resultados obtenidos.

El índice de GINI explica el grado de concentración de la producción total, sectorial y por ramas de actividad.

Siendo la media nacional 100, el índice de habitantes por km^2. es de 28, el de valor añadido bruto por km^2. es 20 y el de valor añadido bruto por habitante es 72. Dichos datos muestran unos niveles de desarrollo bajos respecto al resto de las provincias españolas.

Los coeficientes de FLORENCE muestran el grado de concordancia-discordancia entre las estructuras productivas regionales y nacional. Se calcula la diferencia entre 2 años.

Para la provincia de Ávila en 1983 el coeficiente era de 76,45 y en 1989 era de 75,59, la diferencia entre ellos es de –0,87, lo que se explica por una reducida diversificación de la estructura productiva y además reduciéndose.

El coeficiente de especialización productiva compara el peso que tiene cada sector productivo en la región o en la nación, los resultados para Ávila son:

Estructura productiva en Ávila en porcentajes para 1989

Agricultura	Industria	Construcción	Servicios
14,85	11,81	17,02	56,32

Coeficiente de especialización productiva

Agricultura	Industria	Construcción	Servicios
278	45	213	93

La especialización en el sector industrial es sobre todo en productos alimenticios, bebidas y tabaco, en madera, corcho y muebles de madera y en material de transporte.

Tasa de variación de la producción entre 1983-1989

Agricultura	Industria	Construcción	Servicios	Total
36	86	275	97	98

Estos datos se interpretan como un escaso dinamismo de la agricultura, un mejor, aunque escaso, dinamismo industrial y un dinamismo superior al nacional en el sector de la construcción, los servicios tienen un comportamiento análogo al de la agricultura o la industria, es decir inferior a la media nacional.

El análisis shift-share calcula la diferencia entre las tasas regional y nacional de variación de la producción. El ratio que se calcula es el efecto neto resultante de restar el efecto estructura entendido como la diferente estructura o composición sectorial de la producción entre la región y la nación, y el efecto diferencial que es el diferente dinamismo sectorial entre la región y la nación.

Un efecto neto bajo es igual que la composición sectorial y explica relativamente poco de las diferencias de crecimiento.

Efecto estructura

Agricultura	Industria	Construcción	Servicios	Total
10,71	–14,49	4,65	–3,21	–2,34

Efecto diferencial

Agricultura	Industria	Construcción	Servicios	Total
–7,49	–1,24	9,78	–7,34	–6,28

El único sector con signos de vitalidad, a la vista de los datos que preceden es el de la construcción.

Concluiremos, por tanto, que todos los índices muestran escasa vitalidad en el sector industrial en la provincia de Ávila y que la construcción es el único que entre 1983-1989 tiene signos de recuperación.

Institución Gran Duque de Alba

7. CONCLUSIONES

Las conclusiones parciales se encuentran a lo largo del trabajo, aún así, en este punto haré un breve listado de las conclusiones más significativas.

1. En Ávila, la mayor parte de las empresas son PYMES, y al igual que en el resto de España, las dificultades que deben afrontar son importantes. Además de los problemas para conseguir financiación, destacamos la dificultad de ser competitivas, ya que los costes son altos y aunque aumenten en casi todos los sectores la productividad por empleado, las exigencias del mercado único son aún inalcanzables.

2. Si exceptuamos las empresas extranjeras instaladas en la provincia, el mercado que cubre el sector industrial es en sí todo local y en algunos casos regional, centrado principalmente en la capital del Estado.

3. Los límites a las ayudas impuestas y la Unión Europea limitan fuertemente las subvenciones a este sector, y sin dichas ayudas la industria abulense tiene una dificultad añadida a la anterior comentada.

4. Basándonos en la teoría del desarrollo regional no asoma ninguna esperanza para el futuro ya que la concentración geográfica de la industria es cada vez más patente.

Por todo lo expuesto, Ávila podría especializarse en el sector agrario por su gran tradición o en el sector servicios, como por ejemplo transporte o distribución comercial.

Institución Gran Duque de Alba

8. APÉNDICE ESTADÍSTICO

ANEXO I: CUADROS DE VARIABLES MACROECONÓMICAS DE LA PROVINCIA DE ÁVILA

(Fuente: BBV)

Institución Gran Duque de Alba

ÁVILA
PRODUCCIÓN - 1983

	Número de empleos	%	Millones de pesetas	%
Producción bruta (Valor Añadido Bruto)				
1. Agricultura y Silvicultura	19.147	*34,9*	16.348	*21,7*
2. Pesca Marítima	–	–	–	–
3. Productos Energéticos y Agua	445	*0,8*	1.147	*1,5*
4. Minerales y Metales	16	*0,0*	29	*0,0*
5. Minerales y Prod. No Metálicos	553	*1,0*	831	*1,1*
6. Productos Químicos	158	*0,3*	407	*0,5*
7. Productos Metálicos y Maquinaria	476	*0,9*	942	*1,2*
8. Material de Transporte	996	*1,8*	2.740	*3,6*
9. P. Alimenticios, Bebidas y Tabaco	956	*1,7*	1.222	*1,6*
10. Textiles, Cuero y Calzado	645	*1,2*	808	*1,1*
11. Papel, Art. de Papel e Impresión	100	*0,2*	178	*0,2*
12. Madera, Corcho y Muebles Madera	930	*1,7*	910	*1,2*
13. Caucho, Plásticos y Obras Manufac.	142	*0,3*	269	*0,4*
14. Construcción e Ingeniería	6.355	*11,6*	6.799	*9,0*
15. Recuperación y Reparaciones	816	*1,5*	1.932	*2,6*
16. Servicios Comerciales	5.225	*9,5*	7.666	*10,2*
17. Hostelería y Restaurante	2.156	*3,9*	3.279	*4,3*
18. Transporte y Comunicaciones	2.411	*4,4*	4.484	*5,9*
19. Crédito y Seguros	1.076	*2,0*	3.558	*4,7*
20. Alquiler inmuebles	11	*0,0*	3.847	*5,1*
21. Enseñanza y Sanidad (Privada)	1.387	*2,5*	2.552	*3,4*
22. Otros Servicios para Venta	2.617	*4,8*	5.417	*7,2*
23. Servicio Doméstico	2.152	*3,9*	658	*0,9*
24. Servicios Públicos	6.015	*11,0*	9.476	*12,6*
SUMA	54.785	*100,0*	75.499	*100,0*
Amortizaciones				
1. Agricultura			2.371	*3,1*
2. Pesca			–	–
3. Industria			1.786	*2,4*
4. Comercio y Servicios			4.180	*5,5*
SUMA			8.337	*11,0*
Producción Neta (Valor Añadido Neto)			67.162	*89,0*
Transferencias con otras Provincias (+)			1.052	*1,4*
Rentas de trabajo (+)			1.065	*1,4*
Rentas mixtas y de capital (+)			13	*0,0*
TOTAL			68.214	*90,4*

INGRESOS - 1983

	Número de empleos	Millones de pesetas
• RENTA FAMILIAR ANTES DE IMPUESTOS	–	80.149
• RENTAS DIRECTAS DE LAS FAMILIAS	–	66.234
• OTROS INGRESOS FAMILIARES (Ayuda Familiar, Transferencias públicas y de la Seguridad Social y Rentas del Exterior	–	13.915
• COTIZACIONES SOCIALES (–)	–	7.560
• IMPUESTOS DIRECTOS FAMILIAS (–)	–	3.111
RENTA FAMILIAR DISPONIBLE	–	69.478
INGRESO PROVINCIAL:		
1. Remuneración del trabajo en la Agricultura	5.996	2.669
2. Remuneración del trabajo en la Pesca	–	–
3. Remuneración del trabajo en la Industria	9.100	10.140
4. Remuneración del trabajo en los Servicios	16.281	21.135
5. Otras Rentas del factor trabajo	–	1.503
SUMA INGRESOS DEL FACTOR TRABAJO	–	35.447
Renta de trabajo de los no residentes	(–1.035)	1.065
SUMA RENTAS DE TRABAJO	31.377	36.512
6. Beneficios de los empresarios y trabajadores autónomos agrícolas	13.151	11.130
7. Rentas de Profesiones liberales y Servicios	4.023	3.136
8. Beneficios de otros empresarios y trabajadores independientes	6.234	9.344
9. Beneficios retenidos por las Sociedades y Empresas	–	967
10. Intereses y Dividendos	–	3.000
11. Rentas de alquileres	–	3.112
12. Impuestos directos a cargo de las empresas y Rentas del Estado	–	1.013
TOTALES	54.785	68.214

Extensión	8.048 km²	Ingresos por habitante	376.827 ptas.
Población residente	181.022 hab.	Lugar que ocupa en la producción	49
Población activa	54.850 hab.	Renta familiar disponible por persona	383.810 ptas.

© Diputación Gran Duque de Alba

ÁVILA

PRODUCCIÓN - 1985

	Número de empleos	%	Millones de pesetas	%
Producción bruta (Valor Añadido Bruto)				
1. Agricultura y Silvicultura	20.012	*36,7*	16.004	*17,6*
2. Pesca Marítima	–	–	–	–
3. Productos Energéticos y Agua	421	*0,8*	1.139	*1,3*
4. Minerales y Metales	13	*0,0*	40	*0,0*
5. Minerales y Prod. No Metálicos	482	*0,9*	1.010	*1,1*
6. Productos Químicos	202	*0,4*	530	*0,6*
7. Productos Metálicos y Maquinaria	534	*1,0*	1.245	*1,4*
8. Material de Transporte	795	*1,5*	2.845	*3,1*
9. P. Alimenticios, Bebidas y Tabaco	954	*1,7*	1.705	*1,9*
10. Textiles, Cuero y Calzado	618	*1,1*	877	*1,0*
11. Papel, Art. de Papel e Impresión	90	*0,2*	202	*0,2*
12. Madera, Corcho y Muebles Madera	884	*1,6*	984	*1,1*
13. Caucho, Plásticos y Obras Manufac.	149	*0,3*	379	*0,4*
14. Construcción e Ingeniería	4.939	*9,1*	6.934	*7,6*
15. Recuperación y Reparaciones	783	*1,4*	2.403	*2,6*
16. Servicios Comerciales	5.277	*9,7*	9.017	*9,9*
17. Hostelería y Restaurante	2.194	*4,0*	3.952	*4,3*
18. Transporte y Comunicaciones	2.475	*4,5*	6.560	*7,2*
19. Crédito y Seguros	1.067	*2,0*	6.250	*6,9*
20. Alquiler inmuebles	10	*0,0*	5.899	*6,5*
21. Enseñanza y Sanidad (Privada)	880	*1,6*	2.161	*2,4*
22. Otros Servicios para Venta	2.648	*4,9*	6.706	*7,4*
23. Servicio Doméstico	2.027	*3,7*	987	*1,1*
24. Servicios Públicos	7.063	*13,0*	13,123	*14,4*
SUMA	54.517	*100,0*	90.952	*100,0*
Amortizaciones				
1. Agricultura			2.859	*3,1*
2. Pesca			–	–
3. Industria			2.231	*2,5*
4. Comercio y Servicios			5.526	*6,1*
SUMA			10.616	*11,7*
Producción Neta (Valor Añadido Neto)			80.336	*88,3*
Transferencias con otras Provincias (+)			4.907	*5,4*
Rentas de trabajo (+)			2.830	*3,1*
Rentas mixtas y de capital (+)			2.077	*2,3*
TOTAL			85.243	*93,7*

Institución Gran Duque de Alba

INGRESOS - 1985

	Número de empleos	Millones de pesetas
• RENTA FAMILIAR ANTES DE IMPUESTOS	–	100.928
• RENTAS DIRECTAS DE LAS FAMILIAS	–	82.484
• OTROS INGRESOS FAMILIARES (Ayuda Familiar, Transferencias públicas y de la Seguridad Social y Rentas del Exterior	–	18.444
• COTIZACIONES SOCIALES (–)	–	10.208
• IMPUESTOS DIRECTOS FAMILIAS (–)	–	4.227
RENTA FAMILIAR DISPONIBLE	–	86.493
INGRESO PROVINCIAL	–	85.243
1. Remuneración del trabajo en la Agricultura	6.770	3.518
2. Remuneración del trabajo en la Pesca	–	–
3. Remuneración del trabajo en la Industria	7.593	10.863
4. Remuneración del trabajo en los Servicios	16.821	26.744
5. Otras Rentas del factor trabajo	–	1.616
SUMA INGRESOS DEL FACTOR TRABAJO	–	42.741
Renta de trabajo de los no residentes	(–3.318)	2.830
SUMA RENTAS DE TRABAJO	31.184	45.571
6. Beneficios de los empresarios y trabajadores autónomos agrícolas	13.242	9.474
7. Rentas de Profesiones liberales y Servicios	4.013	3.708
8. Beneficios de otros empresarios y trabajadores independientes	6.078	12.480
9. Beneficios retenidos por las Sociedades y Empresas	–	1.117
10. Intereses y Dividendos	–	6.298
11. Rentas de alquileres	–	4.953
12. Impuestos directos a cargo de las empresas y Rentas del Estado	–	1.642
TOTALES	54.517	85.243

Extensión	8.048 km²	Ingresos por habitante	468.471 ptas.
Población residente	181.960 hab.	Lugar que ocupa en la producción	49
Población activa	62.540 hab.	Renta familiar disponible por persona	475.341 ptas.

Diputación Gran Duque de Alba

ÁVILA

PRODUCCIÓN - 1987

	Número de empleos	%	Millones de pesetas	%
Producción bruta (Valor Añadido Bruto)				
1. Agricultura y Silvicultura	20.313	*35,3*	18.324	*15,3*
2. Pesca Marítima	–	–	–	–
3. Productos Energéticos y Agua	418	*0,7*	1.804	*1,5*
4. Minerales y Metales	12	*0,0*	39	*0,0*
5. Minerales y Prod. No Metálicos	469	*0,8*	1.195	*1,0*
6. Productos Químicos	211	*0,4*	612	*0,5*
7. Productos Metálicos y Maquinaria	508	*0,9*	1.419	*1,2*
8. Material de Transporte	761	*1,3*	3.750	*3,1*
9. P. Alimenticios, Bebidas y Tabaco	998	*1,7*	1.971	*1,6*
10. Textiles, Cuero y Calzado	635	*1,1*	1.026	*0,9*
11. Papel, Art. de Papel e Impresión	103	*0,2*	256	*0,2*
12. Madera, Corcho y Muebles Madera	934	*1,6*	1.547	*1,3*
13. Caucho, Plásticos y Obras Manufac.	170	*0,3*	459	*0,4*
14. Construcción e Ingeniería	7.215	*12,6*	15.696	*13,1*
15. Recuperación y Reparaciones	884	*1,5*	3.284	*2,7*
16. Servicios Comerciales	5.131	*8,9*	10.483	*8,7*
17. Hostelería y Restaurante	1.573	*2,7*	4.749	*4,0*
18. Transporte y Comunicaciones	2.592	*4,5*	8.230	*6,9*
19. Crédito y Seguros	1.012	*1,8*	8.014	*6,7*
20. Alquiler inmuebles	10	*0,0*	8.394	*7,0*
21. Enseñanza y Sanidad (Privada)	836	*1,5*	2.322	*1,9*
22. Otros Servicios para Venta	3.163	*5,5*	8.986	*7,5*
23. Servicio Doméstico	1.601	*2,9*	1.018	*0,8*
24. Servicios Públicos	7.830	*13,6*	16.326	*13,6*
SUMA	*57.469*	*100,0*	119.904	*100,0*
Amortizaciones				
1. Agricultura			3.224	*2,7*
2. Pesca			–	–
3. Industria			3.282	*2,7*
4. Comercio y Servicios			7.125	*5,9*
SUMA			13.631	*11,4*
Producción Neta (Valor Añadido Neto)			106.273	*88,6*
Transferencias con otras Provincias (+)			2.327	*1,9*
Rentas de trabajo (+)			1.983	*1,7*
Rentas mixtas y de capital (+)			344	*0,3*
TOTAL			108.600	*90,6*

Instituto Gran Duque de Alba

INGRESOS - 1987

	Número de empleos	Millones de pesetas
• RENTA FAMILIAR ANTES DE IMPUESTOS	–	126.770
• RENTAS DIRECTAS DE LAS FAMILIAS	–	103.730
• OTROS INGRESOS FAMILIARES (Ayuda Familiar, Transferencias públicas y de la Seguridad Social y Rentas del Exterior	–	23.040
• COTIZACIONES SOCIALES (–)	–	10.948
• IMPUESTOS DIRECTOS FAMILIAS (–)	–	5.702
RENTA FAMILIAR DISPONIBLE	–	110.120
INGRESO PROVINCIAL	–	108.600
1. Remuneración del trabajo en la Agricultura	6.032	3.637
2. Remuneración del trabajo en la Pesca	–	–
3. Remuneración del trabajo en la Industria	9.526	15.895
4. Remuneración del trabajo en los Servicios	17.572	32.056
5. Otras Rentas del factor trabajo	–	1.950
SUMA INGRESOS DEL FACTOR TRABAJO	–	53.538
Renta de trabajo de los no residentes	(–1.883)	1.983
SUMA RENTAS DE TRABAJO	33.130	55.521
6. Beneficios de los empresarios y trabajadores autónomos agrícolas	14.281	11.462
7. Rentas de Profesiones liberales y Servicios	3.768	4.920
8. Beneficios de otros empresarios y trabajadores independientes	6.290	17.692
9. Beneficios retenidos por las Sociedades y Empresas	–	1.436
10. Intereses y Dividendos	–	7.676
11. Rentas de alquileres	–	6.495
12. Impuestos directos a cargo de las empresas y Rentas del Estado	–	3.434
TOTALES	57.469	108.600

Extensión	8.048 km²	Ingresos por habitante	582.799 ptas.
Población residente	186.342 hab.	Lugar que ocupa en la producción	49
Población activa	64.200 hab.	Renta familiar disponible por persona	590.956 ptas.

Diputación Gran Duque de Alba

ÁVILA

PRODUCCIÓN - 1989

	Número de empleos	%	Millones de pesetas	%
Producción bruta (Valor Añadido Bruto)				
1. Agricultura y Silvicultura	16.141	29,2	22.226	14,9
2. Pesca Marítima	–	–	–	–
3. Productos Energéticos y Agua	303	0,5	1.620	1,1
4. Minerales y Metales	6	0,0	30	0,0
5. Minerales y Prod. No Metálicos	430	0,8	1.428	1,0
6. Productos Químicos	102	0,2	445	0,3
7. Productos Metálicos y Maquinaria	563	1,0	1.930	1,3
8. Material de Transporte	798	1,4	5.212	3,5
9. P. Alimenticios, Bebidas y Tabaco	1.102	2,0	3.397	2,3
10. Textiles, Cuero y Calzado	557	1,0	1.059	0,7
11. Papel, Art. de Papel e Impresión	128	0,2	436	0,3
12. Madera, Corcho y Muebles Madera	1.020	1,8	1.887	1,3
13. Caucho, Plásticos y Obras Manufac.	82	0,1	234	0,2
14. Construcción e Ingeniería	8.398	15,2	25.466	17,0
15. Recuperación y Reparaciones	679	1,2	2.423	1,6
16. Servicios Comerciales	5.414	9,8	12.707	8,5
17. Hostelería y Restaurante	1.963	3,6	5.665	3,8
18. Transporte y Comunicaciones	2.722	4,9	10.395	6,9
19. Crédito y Seguros	1.055	1,9	8.899	5,9
20. Alquiler inmuebles	28	0,1	10.800	7,2
21. Enseñanza y Sanidad (Privada)	864	1,6	2.929	2,0
22. Otros Servicios para Venta	2.973	5,4	9.719	6,5
23. Servicio Doméstico	1.836	3,3	1.410	0,9
24. Servicios Públicos	8.075	14,6	19.340	12,9
SUMA	55.239	100,0	149.647	100,0
Amortizaciones				
1. Agricultura			2.980	2,0
2. Pesca			–	–
3. Industria			4.674	3,1
4. Comercio y Servicios			7.576	5,1
SUMA			15.230	10,2
Producción Neta (Valor Añadido Neto)			134.417	89,8
Transferencias con otras Provincias (+)			132	0,1
Rentas de trabajo (+)			1.161	–0,8
Rentas mixtas y de capital (+)			–1.029	–0,7
TOTAL			134.549	89,9

Institución Gran Duque de Alba

INGRESOS - 1989

	Número de empleos	Millones de pesetas
• RENTA FAMILIAR ANTES DE IMPUESTOS	–	156.738
• RENTAS DIRECTAS DE LAS FAMILIAS	–	129.887
• OTROS INGRESOS FAMILIARES (Ayuda Familiar, Transferencias públicas y de la Seguridad Social y Rentas del Exterior	–	26.851
• COTIZACIONES SOCIALES (–)	–	14.384
• IMPUESTOS DIRECTOS FAMILIAS (–)	–	8.088
RENTA FAMILIAR DISPONIBLE	–	134.266
INGRESO PROVINCIAL	–	134.549
1. Remuneración del trabajo en la Agricultura	3.315	2.970
2. Remuneración del trabajo en la Pesca	–	–
3. Remuneración del trabajo en la Industria	9.763	18.303
4. Remuneración del trabajo en los Servicios	18.734	38.265
5. Otras Rentas del factor trabajo	–	2.750
SUMA INGRESOS DEL FACTOR TRABAJO	–	62.288
Renta de trabajo de los no residentes	(–620)	1.161
SUMA RENTAS DE TRABAJO	31.812	63.449
6. Beneficios de los empresarios y trabajadores autónomos agrícolas	12.826	15.020
7. Rentas de Profesiones liberales y Servicios	3.660	6.844
8. Beneficios de otros empresarios y trabajadores independientes	6.941	27.052
9. Beneficios retenidos por las Sociedades y Empresas	–	1.411
10. Intereses y Dividendos	–	9.213
11. Rentas de alquileres	–	8.309
12. Impuestos directos a cargo de las empresas y Rentas del Estado	–	3.251
TOTALES	55.239	134.549

Extensión	8.048 km²	Ingresos por habitante	770.909 ptas.
Población residente	174.533 hab.	Lugar que ocupa en la producción	48
Población activa	64.100 hab.	Renta familiar disponible por persona	769.287 ptas.

© Diputación Gran Duque de Alba

Institución Gran Duque de Alba

ANEXO II: BALANCE AGREGADO Y CUENTA DE PÉRDIDAS Y GANANCIAS DE LA PROVINCIA DE ÁVILA, POR SECTORES INDUSTRIALES

Institución Gran Duque de Alba

SECTOR 13: MINERALES Y METALES FÉRREOS Y NO FÉRREOS (ÁVILA)

Balance agregado por provincia

CONCEPTOS	1990 Importe (mill.)	1990 %	1989 Importe (mill.)	1989 %	% Var.
ACTIVO					
A) Acci. des. no exig.					
B) Inmovilizado	146	47,40	133	41,82	9,77
I. Gastos establec.	1	0,32	1	0,31	–
II. Inm. inmateriales	17	5,52	–	–	–
III. Inm. materiales	128	41,56	132	41,51	-3,03
IV. Inm. financieras	–	–	–	–	–
V. Acciones propias	–	–	–	–	–
C) Gas. a distribuir	1	0,32	–	–	–
D) Activo circulante	161	52,27	185	58,18	-12,97
I. Acc. des. exig	–	–	–	–	–
II. Existencias	26	8,44	22	6,92	18,18
III. Deudores	76	24,68	105	33,02	-27,62
IV. Inv. fin temp.	–	–	–	–	–
V. Tesorería	59	19,16	59	18,55	–
VI. Ajustes perio.	–	–	–	–	–
Total general	**308**	**100**	**318**	**100**	**-3,14**
PASIVO					
A) Fondos propios	198	64,29	172	54,09	15,12
I. Cap. suscrito	41	13,31	41	12,89	–
II. Prima emisión	–	–	–	–	–
III. Res. revalor.	–	–	–	–	–
IV. Reservas	124	40,26	85	26,73	45,88
V. Res. ej. anterior	5	1,62	2	0,63	150,00
VI. Pér. y ganan.	28	9,09	44	13,84	-36,36
VII. Div. a cta.	–	–	–	–	–
B) Ing. a distribuir	–	–	–	–	–
C) Pro ries. y gas.	–	–	11	3,46	-100,00
D) Acr. largo plazo	9	2,92	9	2,83	–
E) Acr. corto plazo	101	32,79	126	39,62	-19,84
Total general	**308**	**100**	**318**	**100**	**-3,14**

FUENTE: Junta de Castilla y León, 1989-90.

© Institución Gran Duque de Alba

SECTOR 13: MINERALES Y METALES FÉRREOS Y NO FÉRREOS
ÁVILA

Cuenta de pérdidas y ganancias agregada por provincia

CONCEPTOS	1990 Importe (mill.)	1990 %	1989 Importe (mill.)	1989 %	% Var.
Ingresos de explot.	785	100	667	100	17,69
(+) Imp. net. cif. neg.	777	98,98	664	99,55	17,02
(+) Otros ingresos	8	1,02	4	0,60	100,00
Gastos de explot.	748	95,29	607	91,00	23,23
(–) Consumos explot.	438	55,80	343	51,42	27,70
(–) Gas. Personal	140	17,83	139	20,84	0,72
(–) Dot. amort. inmv.	14	1,78	12	1,80	16,67
(–) Var. prov. tráf.	3	0,38	2	0,30	50,00
(–) Otros gas. explot.	153	19,49	111	16,64	37,84
I. Result. explot.	37	4,71	60	9,00	-38,33
(+) Ingresos fin.	1	0,13	2	0,30	-50,00
(+) Dif. pos. cambio.	–	–	–	–	–
(–) Gas. fin. y asi.	4	0,51	2	0,30	100,00
(–) Var. prov. inv. fin.	–	–	–	–	–
(–) Dif. neg. cambio	–	–	–	–	–
II. Result finan.	-2	-0,25	–	–	–
III. Res. actv. ord.	34	4,33	60	9,00	-43,33
(+) Benf. enaj. inmv.	–	–	–	–	–
(+) Benf. op. acc. obl.	–	–	–	–	–
(+) Subv. de capital	–	–	–	–	–
(+) Ingresos extr.	–	–	–	–	–
(+) Ing. y ben. ot. ej.	–	–	–	–	–
(–) Var. prov. inmv.	–	–	–	–	–
(–) Pér. prov. inmv.	1	0,13	–	–	–
(–) Pér. op. acc. obl.	–	–	–	–	–
(–) Gas. extraordi.	–	–	1	0,15	-100,00
(–) Gas. pér. ot. ej.	–	–	–	–	–
IV. Result. extr.	-1	-0,13	-1	-0,15	–
V. Benf. ant. imp.	33	4,20	59	8,85	-44,07
(–) Impuesto soci.	5	0,64	15	2,25	-66,67
(–) Otros impuest.	–	–	–	–	–
VI. Result. ejer.	28	3,57	44	6,60	-36,36

FUENTE: Junta de Castilla y León, 1989-90.

Institución Gran Duque de Alba

SECTOR 15: MINERALES Y PRODUCTOS A PARTIR DE MINERALES NO METÁLICOS (ÁVILA)

Balance agregado por provincia

CONCEPTOS	1990 Importe (mill.)	1990 %	1989 Importe (mill.)	1989 %	% Var.
ACTIVO					
A) Acci. des. no exig.					
B) Inmovilizado	146	38,22	75	39,47	94,67
I. Gastos establec.	1	0,26	1	0,53	–
II. Inm. inmateriales	–	–	–	–	–
III. Inm. materiales	144	37,70	73	38,42	97,26
IV. Inm. financieras	1	0,26	1	0,53	–
V. Acciones propias	–	–	–	–	–
C) Gas. a distribuir	1	0,26	–	–	–
D) Activo circulante	234	61,26	115	60,53	103,48
I. Acc. des. exig	–	–	–	–	–
II. Existencias	116	30,37	50	26,32	132,00
III. Deudores	148	38,74	78	41,05	89,74
IV. Inv. fin temp.	–	–	–	–	–
V. Tesorería	–29	–7,59	–13	–6,84	–123,08
VI. Ajustes perio.	–	–	–	–	–
Total general	**382**	**100**	**190**	**100**	**101,05**
PASIVO					
A) Fondos propios	129	33,77	40	21,05	222,50
I. Cap. suscrito	44	11,52	17	8,95	158,82
II. Prima emisión	–	–	–	–	–
III. Res. revalor.	–	–	–	–	–
IV. Reservas	57	14,92	1	0,53	5.600,00
V. Res. ej. anterior	7	1,83	24	12,63	–70,83
VI. Pér. y ganan.	21	5,50	–2	–1,05	1.150,00
VII. Div. a cta.	–	–	–	–	–
B) Ing. a distribuir	6	1,57	1	0,53	500,00
C) Pro ries. y gas.	–	–	–	–	–
D) Acr. largo plazo	9	2,36	13	6,84	–30,77
E) Acr. corto plazo	237	62,04	135	71,05	75,56
Total general	**382**	**100**	**190**	**100**	**101,05**

FUENTE: Junta de Castilla y León, 1989-90.

© Institución Gran Duque de Alba

SECTOR 15: MINERALES Y PRODUCTOS A PARTIR DE MINERALES NO METÁLICOS (ÁVILA)

Cuenta de pérdidas y ganancias agregada por provincia

CONCEPTOS	1990 Importe (mill.)	1990 %	1989 Importe (mill.)	1989 %	% Var.
Ingresos de explot.	1.050	100	267	100	293,26
(+) Imp. net. cif. neg.	1.014	96,57	250	93,63	305,60
(+) Otros ingresos	35	3,33	17	6,37	105,88
Gastos de explot.	997	94,95	258	96,63	286,43
(–) Consumos explot.	540	51,43	141	52,81	282,98
(–) Gas. Personal	200	19,05	50	18,73	300,00
(–) Dot. amort. inmv.	20	1,90	5	1,87	300,00
(–) Var. prov. tráf.	1	0,10	–	–	–
(–) Otros gas. explot.	236	22,48	62	23,22	280,65
I. Result. explot.	53	5,05	9	3,37	488,89
(+) Ingresos fin.	1	0,10	–	–	–
(+) Dif. pos. cambio.	–	–	–	–	–
(–) Gas. fin. y asi.	30	2,86	9	3,37	233,33
(–) Var. prov. inv. fin.	–	–	–	–	–
(–) Dif. neg. cambio	–	–	–	–	–
II. Result finan.	–29	–2,76	–9	–3,37	–222,22
III. Res. actv. ord.	24	2,29	–	–	–
(+) Benf. enaj. inmv.	–	–	–	–	–
(+) Benf. op. acc. obl.	–	–	–	–	–
(+) Subv. de capital	–	–	–	–	–
(+) Ingresos extr.	–	–	–	–	–
(+) Ing. y ben. ot. ej.	–	–	–	–	–
(–) Var. prov. inmv.	–	–	–	–	–
(–) Pér. prov. inmv.	–	–	–	–	–
(–) Pér. op. acc. obl.	–	–	–	–	–
(–) Gas. extraordi.	–	–	–	–	–
(–) Gas. pér. ot. ej.	–	–	–	–	–
IV. Result. extr.	–	–	–	–	–
V. Benf. ant. imp.	24	2,29	–	–	–
(–) Impuesto soci.	3	0,29	2	0,75	50
(–) Otros impuest.	–	–	–	–	–
VI. Result. ejer.	21	2,00	–2	–0,75	115

FUENTE: Junta de Castilla y León, 1989-90.

Diputación Gran Duque de Alba

SECTOR 17: PRODUCTOS QUÍMICOS
(ÁVILA)

Balance agregado por provincia

CONCEPTOS	1990 Importe (mill.)	1990 %	1989 Importe (mill.)	1989 %	% Var.
ACTIVO					
A) Acc. des. no exig.	8	5,80	–	–	–
B) Inmovilizado	103	74,64	–	–	–
I. Gastos establec.	1	0,72	–	–	–
II. Inm. inmateriales	–	–	–	–	–
III. Inm. materiales	17	12,32	–	–	–
IV. Inm. financieras	85	61,59	–	–	–
V. Acciones propias	–	–	–	–	–
C) Gas. a distribuir	12	8,70	–	–	–
D) Activo circulante	15	10,87	–	–	–
I. Acc. des. exig	–	–	–	–	–
II. Existencias	–	–	–	–	–
III. Deudores	6	4,35	–	–	–
IV. Inv. fin temp.	3	2,17	–	–	–
V. Tesorería	7	5,07	–	–	–
VI. Ajustes perio.	–	–	–	–	–
Total general	**138**	**100**	**–**	**–**	**–**
PASIVO					
A) Fondos propios	15	10,87	–	–	–
I. Cap. suscrito	18	13,04	–	–	–
II. Prima emisión	–	–	–	–	–
III. Res. revalor.	–	–	–	–	–
IV. Reservas	–	–	–	–	–
V. Res. ej. anterior	–	–	–	–	–
VI. Pér. y ganan.	-3	-2,17	–	–	–
VII. Div. a cta.	–	–	–	–	–
B) Ing. a distribuir	–	–	–	–	–
C) Pro ries. y gas.	–	–	–	–	–
D) Acr. largo plazo	54	39,13	–	–	–
E) Acr. corto plazo	68	49,28	–	–	–
Total general	**138**	**100**	**–**	**–**	**–**

FUENTE: Junta de Castilla y León, 1989-90.

Institución Gran Duque de Alba

SECTOR 17: PRODUCTOS QUÍMICOS
(ÁVILA)

Cuenta de pérdidas y ganancias agregada por provincia

CONCEPTOS	1990 Importe (mill.)	1990 %	1989 Importe (mill.)	1989 %	% Var.
Ingresos de explot.	16	100	–	–	–
(+) Imp. net. cif. neg.	16	100,00	–	–	–
(+) Otros ingresos	–	–	–	–	–
Gastos de explot.	21	131,25	–	–	–
(–) Consumos explot.	11	68,75	–	–	–
(–) Gas. Personal	3	18,75	–	–	–
(–) Dot. amort. inmv.	–	–	–	–	–
(–) Var. prov. tráf.	–	–	–	–	–
(–) Otros gas. explot.	7	43,75	–	–	–
I. Result. explot.	–5	–31,25	–	–	–
(+) Ingresos fin.	2	12,50	–	–	–
(+) Dif. pos. cambio.	–	–	–	–	–
(–) Gas. fin. y asi.	–	–	–	–	–
(–) Var. prov. inv. fin.	–	–	–	–	–
(–) Dif. neg. cambio	–	–	–	–	–
II. Result finan.	2	12,50	–	–	–
III. Res. actv. ord.	–3	–18,75	–	–	–
(+) Benf. enaj. inmv.	–	–	–	–	–
(+) Benf. op. acc. obl.	–	–	–	–	–
(+) Subv. de capital	–	–	–	–	–
(+) Ingresos extr.	–	–	–	–	–
(+) Ing. y ben. ot. ej.	–	–	–	–	–
(–) Var. prov. inmv.	–	–	–	–	–
(–) Pér. prov. inmv.	–	–	–	–	–
(–) Pér. op. acc. obl.	–	–	–	–	–
(–) Gas. extraordi.	–	–	–	–	–
(–) Gas. pér. ot. ej.	–	–	–	–	–
IV. Result. extr.	–	–	–	–	–
V. Benf. ant. imp.	–3	–18,75	–	–	–
(–) Impuesto soci.	–	–	–	–	–
(–) Otros impuest.	–	–	–	–	–
VI. Result. ejer.	–3	–18,75	–	–	–

FUENTE: Junta de Castilla y León, 1989-90.

Fundación Gran Duque de Alba

SECTOR 24: PRODUCTOS METÁLICOS; MAQUINARIA; MATERIAL Y ACCESORIOS ELÉCTRICOS (ÁVILA)

Balance agregado por provincia

CONCEPTOS	1990 Importe (mill.)	1990 %	1989 Importe (mill.)	1989 %	% Var.
ACTIVO					
A) Acc. des. no exig.	–	–	–	–	–
B) Inmovilizado	291	30,09	100	16,64	191,00
I. Gastos establec.	35	3,62	–	–	–
II. Inm. inmateriales	97	10,03	31	5,16	212,90
III. Inm. materiales	158	16,34	68	11,31	132,35
IV. Inm. financieras	1	0,10	–	–	–
V. Acciones propias	–	–	–	–	–
C) Gas. a distribuir	–	–	–	–	–
D) Activo circulante	676	69,91	501	83,36	34,93
I. Acc. des. exig	–	–	–	–	–
II. Existencias	349	36,09	312	51,91	11,86
III. Deudores	310	32,06	145	24,13	113,79
IV. Inv. fin temp.	–	–	–	–	–
V. Tesorería	17	1,76	45	7,49	-62,22
VI. Ajustes perio.	–	–	–	–	–
Total general	**967**	**100**	**601**	**100**	**60,90**
PASIVO					
A) Fondos propios	218	22,54	141	23,46	54,61
I. Cap. suscrito	124	12,82	92	15,31	34,78
II. Prima emisión	–	–	–	–	–
III. Res. revalor.	–	–	–	–	–
IV. Reservas	67	6,93	43	7,15	55,81
V. Res. ej. anterior	-8	-0,83	-2	-0,33	-300,00
VI. Pér. y ganan.	34	3,52	8	1,33	325,00
VII. Div. a cta.	–	–	–	–	–
B) Ing. a distribuir	52	5,38	–	–	–
C) Pro ries. y gas.	–	–	–	–	–
D) Acr. largo plazo	40	4,14	42	6,99	-4,76
E) Acr. corto plazo	657	67,94	418	69,55	57,18
Total general	**967**	**100**	**601**	**100**	**60,90**

FUENTE: Junta de Castilla y León, 1989-90.

© Institución Gran Duque de Alba

SECTOR 24: PRODUCTOS METÁLICOS; MAQUINARIA; MATERIAL Y ACCESORIOS ELÉCTRICOS (ÁVILA)

Cuenta de pérdidas y ganancias agregada por provincia

CONCEPTOS	1990 Importe (mill.)	1990 %	1989 Importe (mill.)	1989 %	% Var.
Ingresos de explot.	1.561	100	1.064	100	46,71
(+) Imp. net. cif. neg.	1.553	99,49	1.063	99,91	46,10
(+) Otros ingresos	9	0,58	1	0,09	800,00
Gastos de explot.	1.480	94,81	1.031	96,90	43,55
(–) Consumos explot.	1.066	68,29	784	73,68	35,97
(–) Gas. Personal	245	15,70	132	12,41	85,61
(–) Dot. amort. inmv.	21	1,35	14	1,32	50,00
(–) Var. prov. tráf.	1	0,06	9	0,85	–88,89
(–) Otros gas. explot.	148	9,48	91	8,55	62,64
I. Result. explot.	81	5,19	33	3,10	145,45
(+) Ingresos fin.	3	0,19	1	0.09	200,00
(+) Dif. pos. cambio.	–	–	–	–	–
(–) Gas. fin. y asi.	43	2,75	29	2,73	48,28
(–) Var. prov. inv. fin.	–	–	–	–	–
(–) Dif. neg. cambio.	–	–	–	–	–
II. Result finan.	–39	–2,50	–28	–2,63	–39,29
III. Res. actv. ord.	42	2,69	5	0,47	740,00
(+) Benf. enaj. inmv.	–	–	5	0,47	–100,00
(+) Benf. op. acc. obl.	–	–	–	–	–
(+) Subv. de capital	–	–	–	–	–
(+) Ingresos extr.	–	–	–	–	–
(+) Ing. y ben. ot. ej.	–	–	–	–	–
(–) Var. prov. inmv.	–	–	–	–	–
(–) Pér. prov. inmv.	–	–	–	–	–
(–) Pér. op. acc. obl.	–	–	–	–	–
(–) Gas. extraordi.	–	–	–	–	–
(–) Gas. pér. ot. ej.	–	–	–	–	–
IV. Result. extr.	–	–	5	0,47	–100,00
V. Benf. ant. imp.	42	2,69	9	0,85	366,67
(–) Impuesto soci.	8	0,51	2	0,19	300,00
(–) Otros impuest.	–	–	–	–	–
VI. Result. ejer.	34	2,18	8	0,75	325,00

FUENTE: Junta de Castilla y León, 1989-90.

Fundación Gran Duque de Alba

SECTOR 28: MATERIAL DE TRANSPORTE
(ÁVILA)

Balance agregado por provincia

CONCEPTOS	1990 Importe (mill.)	1990 %	1989 Importe (mill.)	1989 %	% Var.
ACTIVO					
A) Acc. des. no exig.	–	–	–	–	–
B) Inmovilizado	498	29,28	270	26,34	84,44
I. Gastos establec.	2	0,12	1	0,10	100,00
II. Inm. inmateriales	4	0,24	–	–	–
III. Inm. materiales	491	28,87	268	26,15	83,21
IV. Inm. financieras	1	0,06	–	–	–
V. Acciones propias	–	–	–	–	–
C) Gas. a distribuir	2	0,12	1	0,10	100,00
D) Activo circulante	1.202	70,66	755	73,66	59,21
I. Acc. des. exig	–	–	–	–	–
II. Existencias	823	48,38	549	53,56	49,91
III. Deudores	320	18,81	128	12,49	150,00
IV. Inv. fin temp.	14	0,82	27	2,63	-48,15
V. Tesorería	42	2,47	51	4,98	-17,65
VI. Ajustes perio.	3	0,18	–	–	–
Total general	**1.701**	**100**	**1.025**	**100**	**65,95**
PASIVO					
A) Fondos propios	492	28,92	360	35,12	36,67
I. Cap. suscrito	178	10,46	103	10,05	72,82
II. Prima emisión	–	–	–	–	–
III. Res. revalor.	–	–	–	–	–
IV. Reservas	269	15,81	157	15,32	71,34
V. Res. ej. anterior	-19	-1,12	8	0,78	-337,50
VI. Pér. y ganan.	65	3,82	92	8,98	-29,35
VII. Div. a cta.	–	–	–	–	–
B) Ing. a distribuir.	–	–	–	–	–
C) Pro ries. y gas.	3	0,18	–	–	–
D) Acr. largo plazo	174	10,23	4	0,39	4.250,00
E) Acr. corto plazo	1.032	60,67	662	64,59	55,89
Total general	**1.701**	**100**	**1.025**	**100**	**65,95**

FUENTE: Junta de Castilla y León, 1989-90.

© Institución Gran Duque de Alba

SECTOR 28: MATERIAL DE TRANSPORTE
(ÁVILA)

Cuenta de pérdidas y ganancias agregada por provincia

CONCEPTOS	1990 Importe (mill.)	1990 %	1989 Importe (mill.)	1989 %	% Var.
Ingresos de explot.	3.768	100	3.332	100	13,09
(+) Imp. net. cif. neg.	3.611	95,83	3.219	96,61	12,18
(+) Otros ingresos	157	4,17	113	3,39	38,94
Gastos de explot.	3.645	96,74	3.226	96,82	12,99
(–) Consumos explot.	3.066	81,37	2.841	85,26	7,92
(–) Gas. Personal	304	8,07	177	5,31	71,75
(–) Dot. amort. inmv.	28	0,74	19	0,57	47,37
(–) Var. prov. tráf.	–	–	1	0,03	-100,00
(–) Otros gas. explot.	246	6,53	188	5,64	30,85
I. Result. explot.	123	3,26	106	3,18	16,04
(+) Ingresos fin.	7	0,19	11	0.33	-36,36
(+) Dif. pos. cambio.	–	–	–	–	–
(–) Gas. fin. y asi.	74	1,96	19	0,57	289,47
(–) Var. prov. inv. fin.	–	–	–	–	–
(–) Dif. neg. cambio.	–	–	–	–	–
II. Result finan.	-67	-1,78	-8	-0,24	-737,50
III. Res. actv. ord.	56	1,49	98	2,94	-42,86
(+) Benf. enaj. inmv.	2	0,05	–	–	–
(+) Benf. op. acc. obl.	–	–	–	–	–
(+) Subv. de capital	–	–	–	–	–
(+) Ingresos extr.	9	0,24	–	–	–
(+) Ing. y ben. ot. ej.	–	–	–	–	–
(–) Var. prov. inmv.	–	–	–	–	–
(–) Pér. prov. inmv.	–	–	1	0,03	-100,00
(–) Pér. op. acc. obl.	–	–	–	–	–
(–) Gas. extraordi.	–	–	–	–	–
(–) Gas. pér. ot. ej.	–	–	–	–	–
IV. Result. extr.	11	0,29	-1	-0,03	1.200,00
V. Benf. ant. imp.	67	1,78	97	2,91	-30,93
(–) Impuesto soci.	2	0,05	5	0,15	-60,00
(–) Otros impuest.	–	–	–	–	–
VI. Result. ejer.	65	1,73	92	2,76	-29,35

FUENTE: Junta de Castilla y León, 1989-90.

© Fundación Gran Duque de Alba

SECTOR 36: PRODUCTOS ALIMENTICIOS, BEBIDAS Y TABACO (ÁVILA)

Balance agregado por provincia

CONCEPTOS	1990 Importe (mill.)	1990 %	1989 Importe (mill.)	1989 %	% Var.
ACTIVO					
A) Acc. des. no exig.	–	–	–	–	–
B) Inmovilizado	1.233	30,73	983	34,04	25,43
I. Gastos establec.	6	0,15	6	0,21	–
II. Inm. inmateriales	34	0,85	13	0,45	161,54
III. Inm. materiales	1.137	28,34	899	31,13	26,47
IV. Inm. financieras	55	1,37	66	2,29	-16,67
V. Acciones propias	–	–	–	–	–
C) Gas. a distribuir	1	0,02	–	–	–
D) Activo circulante	2.779	69,27	1.905	65,96	45,88
I. Acc. des. exig	–	–	–	–	–
II. Existencias	1.001	24,95	767	26,56	30,51
III. Deudores	1.288	32,10	618	21,40	108,41
IV. Inv. fin temp.	298	7,43	414	14,34	-28,02
V. Tesorería	192	4,79	106	3,67	81,13
VI. Ajustes perio.	–	–	–	–	–
Total general	**4.012**	**100**	**2.888**	**100**	**38,92**
PASIVO					
A) Fondos propios	1.092	27,22	888	30,75	22,97
I. Cap. suscrito	418	10,42	381	13,19	9,71
II. Prima emisión	–	–	–	–	–
III. Res. revalor.	276	6,88	276	9,56	–
IV. Reservas	387	9,65	269	9,31	43,87
V. Res. ej. anterior	-117	-2,92	-199	-6,89	41,21
VI. Pér. y ganan.	127	3,17	161	5,57	-21,12
VII. Div. a cta.	–	–	–	–	–
B) Ing. a distribuir.	28	0,70	30	1,04	-6,67
C) Pro ries. y gas.	2	0,05	1	0,03	100,00
D) Acr. largo plazo	367	9,15	848	29,36	-56,72
E) Acr. corto plazo	2.523	62,89	1.121	38,82	125,07
Total general	**4.012**	**100**	**2.888**	**100**	**38,92**

FUENTE: Junta de Castilla y León, 1989-90.

Institución Gran Duque de Alba

SECTOR 36: PRODUCTOS ALIMENTICIOS, BEBIDAS Y TABACO (ÁVILA)

Cuenta de pérdidas y ganancias agregada por provincia

CONCEPTOS	1990 Importe (mill.)	1990 %	1989 Importe (mill.)	1989 %	% Var.
Ingresos de explot.	5.662	100	3.903	100	45,07
(+) Imp. net. cif. neg.	5.615	99,17	3.889	99,64	44,38
(+) Otros ingresos	47	0,83	14	0,36	235,71
Gastos de explot.	5.361	94,68	3.615	92,62	48,30
(–) Consumos explot.	4.254	75,13	2.797	71,66	52,09
(–) Gas. Personal	589	10,40	454	11,63	29,74
(–) Dot. amort. inmv.	93	1,64	74	1,90	25,68
(–) Var. prov. tráf.	18	0,32	18	0,46	–
(–) Otros gas. explot.	407	7,19	273	6,99	49,08
I. Result. explot.	301	5,32	288	7,38	4,51
(+) Ingresos fin.	53	0,94	43	1,10	23,26
(+) Dif. pos. cambio.	–	–	–	–	–
(–) Gas. fin. y asi.	180	3,18	137	3,51	31,39
(–) Var. prov. inv. fin.	10	0,18	–	–	–
(–) Dif. neg. cambio	–	–	–	–	–
II. Result finan.	–137	–2,42	–94	–2,41	–45,74
III. Res. actv. ord.	164	2,90	194	4,97	–15,46
(+) Benf. enaj. inmv.	–	–	4	0,10	–100,00
(+) Benf. op. acc. obl.	–	–	–	–	–
(+) Subv. de capital	3	0,05	1	0,03	200,00
(+) Ingresos extr.	10	0,18	–	–	–
(+) Ing. y ben. ot. ej.	–	–	–	–	–
(–) Var. prov. inmv.	–	–	–	–	–
(–) Pér. prov. inmv.	2	0,04	–	–	–
(–) Pér. op. acc. obl.	–	–	–	–	–
(–) Gas. extraordi.	7	0,12	–	–	–
(–) Gas. pér. ot. ej.	1	0,02	–	–	–
IV. Result. extr.	2	0,04	5	0,13	–60,00
V. Benf. ant. imp.	166	2,93	198	5,07	–16,16
(–) Impuesto soci.	38	0,67	37	0,95	2,70
(–) Otros impuest.	–	–	–	–	–
VI. Result. ejer.	127	2,24	161	4,13	–21,12

FUENTE: Junta de Castilla y León, 1989-90.

Institución Gran Duque de Alba

SECTOR 42: PRODUCTOS TEXTILES, CUERO, CALZADO Y VESTIDOS (ÁVILA)

Balance agregado por provincia

CONCEPTOS	1990 Importe (mill.)	1990 %	1989 Importe (mill.)	1989 %	% Var.
ACTIVO					
A) Acc. des. no exig.	–	–	–	–	–
B) Inmovilizado	164	50,62	132	48,71	24,24
I. Gastos establec.	3	0,93	3	1,11	–
II. Inm. inmateriales	14	4,32	2	0,74	600,00
III. Inm. materiales	147	45,37	127	46,86	15,75
IV. Inm. financieras	–	–	–	–	–
V. Acciones propias	–	–	–	–	–
C) Gas. a distribuir	–	–	–	–	–
D) Activo circulante	160	49,38	139	51,29	15,11
I. Acc. des. exig	–	–	–	–	–
II. Existencias	108	33,33	94	34,69	14,89
III. Deudores	63	19,44	42	15,50	50,00
IV. Inv. fin temp.	–	–	–	–	–
V. Tesorería	-11	-3,40	3	1,11	-466,67
VI. Ajustes perio.	–	–	–	–	–
Total general	**324**	**100**	**271**	**100**	**19,56**
PASIVO					
A) Fondos propios	56	17,28	77	28,41	-27,27
I. Cap. suscrito	48	14,81	45	16,61	6,67
II. Prima emisión	–	–	–	–	–
III. Res. revalor.	–	–	–	–	–
IV. Reservas	10	3,09	10	3,69	–
V. Res. ej. anterior	11	3,40	21	7,75	-47,62
VI. Pér. y ganan.	-14	-4,32	2	0,74	-800,00
VII. Div. a cta.	–	–	–	–	–
B) Ing. a distribuir	5	1,54	3	1,11	66,67
C) Pro ries. y gas.	–	–	–	–	–
D) Acr. largo plazo	50	15,43	38	14,02	31,58
E) Acr. corto plazo	214	66,05	153	56,46	39,87
Total general	**324**	**100**	**271**	**100**	**19,56**

FUENTE: Junta de Castilla y León, 1989-90.

© Institución Gran Duque de Alba

SECTOR 42: PRODUCTOS TEXTILES, CUERO, CALZADO Y VESTIDOS (ÁVILA)

Cuenta de pérdidas y ganancias agregada por provincia

CONCEPTOS	1990 Importe (mill.)	1990 %	1989 Importe (mill.)	1989 %	% Var.
Ingresos de explot.	519	100	403	100	28,78
(+) Imp. net. cif. neg.	507	97,69	402	99,75	26,12
(+) Otros ingresos	12	2,31	1	0,25	1.100,00
Gastos de explot.	507	97,69	389	96,53	30,33
(-) Consumos explot.	254	48,94	216	53,60	17,59
(-) Gas. Personal	180	34,68	117	29,03	53,85
(-) Dot. amort. inmv.	8	1,54	8	1,99	-
(-) Var. prov. tráf.	-	-	6	1,49	-100,00
(-) Otros gas. explot.	66	12,72	42	10,42	57,14
I. Result. explot.	12	2,31	13	3,23	-7,69
(+) Ingresos fin.	-	-	-	-	-
(+) Dif. pos. cambio.	-	-	-	-	-
(-) Gas. fin. y asi.	22	4,24	9	2,23	144,44
(-) Var. prov. inv. fin.	-	-	-	-	-
(-) Dif. neg. cambio.	-	-	-	-	-
II. Result finan.	-21	-4,05	-9	-2,23	-133,33
III. Res. actv. ord.	-9	-1,73	4	0,99	-325,00
(+) Benf. enaj. inmv.	-	-	-	-	-
(+) Benf. op. acc. obl.	-	-	-	-	-
(+) Subv. de capital	-	-	-	-	-
(+) Ingresos extr.	-	-	-	-	-
(+) Ing. y ben. ot. ej.	-	-	-	-	-
(-) Var. prov. inmv.	-	-	-	-	-
(-) Pér. prov. inmv.	-	-	-	-	-
(-) Pér. op. acc. obl.	-	-	-	-	-
(-) Gas. extraordi.	-	-	-	-	-
(-) Gas. pér. ot. ej.	-	-	-	-	-
IV. Result. extr.	-	-	-	-	-
V. Benf. ant. imp.	-9	-1,73	4	0,99	-325,00
(-) Impuesto soci.	4	0,77	2	0,50	100,00
(-) Otros impuest.	-	-	-	-	-
VI. Result. ejer.	-14	-2,70	2	0,50	-800,00

FUENTE: Junta de Castilla y León, 1989-90.

© Institución Gran Duque de Alba

SECTOR 50: PRODUCTOS DE INDUSTRIAS DIVERSAS (ÁVILA)

Balance agregado por provincia

CONCEPTOS	1990 Importe (mill.)	1990 %	1989 Importe (mill.)	1989 %	% Var.
ACTIVO					
A) Acc. des. no exig.	–	–	–	–	–
B) Inmovilizado	726	44,43	416	36,40	74,52
I. Gastos establec.	12	0,73	7	0,61	71,43
II. Inm. inmateriales	2	0,12	–	–	–
III. Inm. materiales	709	43,39	407	35,61	74,20
IV. Inm. financieras	3	0,18	1	0,09	200,00
V. Acciones propias	–	–	–	–	–
C) Gas. a distribuir	1	0,06	–	–	–
D) Activo circulante	907	55,51	727	63,60	24,76
I. Acc. des. exig	–	–	–	–	–
II. Existencias	495	30,29	416	36,40	18,99
III. Deudores	338	20,69	218	19,07	55,05
IV. Inv. fin temp.	1	0,06	1	0,09	–
V. Tesorería	71	4,35	92	8,05	-22,83
VI. Ajustes perio.	1	0,06	1	0,09	–
Total general	**1.634**	**100**	**1.143**	**100**	**42,96**
PASIVO					
A) Fondos propios	355	21,73	241	21,08	47,30
I. Cap. suscrito	320	19,58	238	20,82	34,45
II. Prima emisión	–	–	–	–	–
III. Res. revalor.	2	0,12	3	0,26	-33,33
IV. Reservas	106	6,49	55	4,81	92,73
V. Res. ej. anterior	-69	-4,22	-62	-5,42	-11,29
VI. Pér. y ganan.	-4	-0,24	7	0,61	-157,14
VII. Div. a cta.	–	–	–	–	–
B) Ing. a distribuir	6	0,37	–	–	–
C) Pro ries. y gas.	6	0,37	4	0,35	50,00
D) Acr. largo plazo	268	16,40	272	23,80	-1,47
E) Acr. corto plazo	999	61,14	626	54,77	59,58
Total general	**1.634**	**100**	**1.143**	**100**	**42,96**

FUENTE: Junta de Castilla y León, 1989-90.

C.D. Institución Gran Duque de Alba

SECTOR 50: PRODUCTOS DE INDUSTRIAS DIVERSAS
(ÁVILA)

Cuenta de pérdidas y ganancias agregada por provincia

CONCEPTOS	1990 Importe (mill.)	1990 %	1989 Importe (mill.)	1989 %	% Var.
Ingresos de explot.	2.506	100	1.744	100	43,69
(+) Imp. net. cif. neg.	2.390	95,37	1.700	97,48	40,59
(+) Otros ingresos	117	4,67	43	2,47	172,09
Gastos de explot.	2.436	97,21	1.693	97,08	43,89
(-) Consumos explot.	1.543	61,57	1.049	60,15	47,09
(-) Gas. Personal	459	18,32	346	19,84	32,66
(-) Dot. amort. inmv.	48	1,92	25	1,43	92,00
(-) Var. prov. tráf.	19	0,76	1	0,06	1.800,00
(-) Otros gas. explot.	367	14,64	271	15,54	35,42
I. Result. explot.	71	2,83	51	2,92	39,22
(+) Ingresos fin.	5	0,20	2	0,11	150,00
(+) Dif. pos. cambio.	5	0,20	-	-	-
(-) Gas. fin. y asi.	84	3,35	43	2,47	95,35
(-) Var. prov. inv. fin.	-	-	-	-	-
(-) Dif. neg. cambio	-	-	-	-	-
II. Result finan.	-74	-2,95	-41	-2,35	-80,49
III. Res. actv. ord.	-3	-0,12	9	0,52	-133,33
(+) Benf. enaj. inmv.	-	-	-	-	-
(+) Benf. op. acc. obl.	-	-	-	-	-
(+) Subv. de capital	1	0,04	-	-	-
(+) Ingresos extr.	9	0,36	-	-	-
(+) Ing. y ben. ot. ej.	-	-	-	-	-
(-) Var. prov. inmv.	-	-	-	-	-
(-) Pér. prov. inmv.	-	-	1	0,06	-100,00
(-) Pér. op. acc. obl.	-	-	-	-	-
(-) Gas. extraordi.	-	-	-	-	-
(-) Gas. pér. ot. ej.	-	-	2	0,11	-100,00
IV. Result. extr.	10	0,40	-2	-0,11	600,00
V. Benf. ant. imp.	7	0,28	7	0,40	-
(-) Impuesto soci.	11	0,44	-	-	-
(-) Otros impuest.	-	-	-	-	-
VI. Result. ejer.	-4	-0,16	7	0,40	-157,00

FUENTE: Junta de Castilla y León, 1989-90.

Diputación Gral. Duque de Alba

SECTOR 53: EDIFICIOS Y OBRAS DE INGENIERÍA CIVIL (ÁVILA)

Balance agregado por provincia

CONCEPTOS	1990 Importe (mill.)	1990 %	1989 Importe (mill.)	1989 %	% Var.
ACTIVO					
A) Acc. des. no exig.	5	0,09	5	0,18	–
B) Inmovilizado	1.247	23,10	539	18,88	131,35
I. Gastos establec.	5	0,09	4	0,14	25,00
II. Inm. inmateriales	335	6,21	–	–	–
III. Inm. materiales	816	15,12	518	18,14	57,53
IV. Inm. financieras	91	1,69	17	0,60	435,29
V. Acciones propias	–	–	–	–	–
C) Gas. a distribuir	40	0,74	–	–	–
D) Activo circulante	4.106	76,07	2.312	80,98	77,60
I. Acc. des. exig	34	0,63	42	1,47	-19,05
II. Existencias	2.397	44,41	1.429	50,05	67,74
III. Deudores	1.183	21,92	587	20,56	101,53
IV. Inv. fin temp.	4	0,07	3	0,11	33,33
V. Tesorería	476	8,82	226	7,92	110,62
VI. Ajustes perio.	12	0,22	25	0,88	-52,00
Total general	**5.398**	**100**	**2.855**	**100**	**89,07**
PASIVO					
A) Fondos propios	1.172	21,71	683	23,92	71,60
I. Cap. suscrito	558	10,34	359	12,57	55,43
II. Prima emisión	20	0,37	–	–	–
III. Res. revalor.	28	0,52	2	0,07	1.300,00
IV. Reservas	462	8,56	220	7,71	110,00
V. Res. ej. anterior	-46	-0,85	-26	-0,91	-76,92
VI. Pér. y ganan.	153	2,83	131	4,59	16,79
VII. Div. a cta.	-1	-0,02	-3	-0,11	66,67
B) Ing. a distribuir.	–	–	9	0,32	-100,00
C) Pro ries. y gas.	5	0,09	7	0,25	-28,57
D) Acr. largo plazo	1.310	24,27	731	25,60	79,21
E) Acr. corto plazo	2.911	53,93	1.424	49,88	104,42
Total general	**5.398**	**100**	**2.855**	**100**	**89,07**

FUENTE: Junta de Castilla y León, 1989-90.

Institución Gran Duque de Alba

SECTOR 53: EDIFICIOS Y OBRAS DE INGENIERÍA CIVIL (ÁVILA)

Cuenta de pérdidas y ganancias agregada por provincia

CONCEPTOS	1990 Importe (mill.)	1990 %	1989 Importe (mill.)	1989 %	% Var.
Ingresos de explot.	6.526	100	3.548	100	83,93
(+) Imp. net. cif. neg.	6.483	99,34	3.532	99,55	83,55
(+) Otros ingresos	43	0,66	16	0,45	168,75
Gastos de explot.	6.129	93,92	3.256	91,77	88,24
(–) Consumos explot.	3.106	47,59	1.546	43,57	100,91
(–) Gas. Personal	1.294	19,83	640	18,04	102,19
(–) Dot. amort. inmv.	104	1,59	68	1,92	52,94
(–) Var. prov. tráf.	3	0,05	7	0,20	-57,14
(–) Otros gas. explot.	1.622	24,85	996	28,07	62,85
I. Result. explot.	397	6,08	291	8,20	36,43
(+) Ingresos fin.	22	0,34	7	0,20	214,29
(+) Dif. pos. cambio.	–	–	–	–	–
(–) Gas. fin. y asi.	226	3,46	137	3,86	64,96
(–) Var. prov. inv. fin.	–	–	–	–	–
(–) Dif. neg. cambio.	–	–	–	–	–
II. Result finan.	-204	-3,13	-130	-3,66	-56,92
III. Res. actv. ord.	193	2,96	161	4,54	19,88
(+) Benf. enaj. inmv.	3	0,05	4	0,11	-25,00
(+) Benf. op. acc. obl.	–	–	–	–	–
(+) Subv. de capital	–	–	1	0,03	-100,00
(+) Ingresos extr.	14	0,21	2	0,06	600,00
(+) Ing. y ben. ot. ej.	–	–	–	–	–
(–) Var. prov. inmv.	–	–	–	–	–
(–) Pér. prov. inmv.	1	0,02	–	–	–
(–) Pér. op. acc. obl.	–	–	–	–	–
(–) Gas. extraordi.	7	0,11	4	0,11	75,00
(–) Gas. pér. ot. ej.	–	–	–	–	–
IV. Result. extr.	10	0,15	3	0,08	233,33
V. Benf. ant. imp.	203	3,11	164	4,62	23,78
(–) Impuesto soci.	50	0,77	32	0,90	56,25
(–) Otros impuest.	–	–	1	0,03	-100,00
VI. Result. ejer.	153	2,34	131	3,69	16,79

FUENTE: Junta de Castilla y León, 1989-90.

Institución Gran Duque de Alba

9. BIBLIOGRAFÍA COMPLEMENTARIA

BICHL, D. (1988). «Las infraestructuras y el desarrollo regional». *PEE.* n.º 35.

CALVO, J.L. y GONZÁLEZ, A. (1991). «Un estudio España-CE sobre la competitividad de regiones en dificultades». *Economía industrial,* mayo-agosto.

CORDERO MESTANZA, G. (1990). «La política regional comunitaria: características y repercusión sobre la política regional española». *Economistas,* n.º 45-46.

CUADRADO ROURA, J.R. (1988). «Políticas regionales: hacia un nuevo enfoque». *PEE,* n.º 35.

ESPÍNOLA, J.R. (1993). «Estructura y dinámica de la producción regional en España 1983-89». Documento de trabajo 9.402, Facultad de Ciencias Económicas y Empresariales

FERNÁNDEZ ARUFE, J.E. (1992). «Castilla y León ante viejos problemas y nuevos retos». *PEE,* n.º 51.

FERNÁNDEZ ARUFE, J.E. (1992). «Castilla y León ante la recuperación económica». *PEE,* n.º 45.

GONZÁLEZ RENDÓN, M. (1994). *Estrategias de política industrial CES,* Madrid.

I.C.E (1991). «La actividad económica durante 1990 en Castilla-La Mancha, Castilla y León y Cataluña». *Boletín de I.C.E.,* n.º 2.284, del 17 al 23 de junio.

MATA GALÁN, E.J. (1988). «Los incentivos económicos regionales en España». *PEE,* n.º 35.

PABLOS ESCOBAR, L. DE y VALIÑO CASTRO, A. (1993). «Los incentivos regionales a la inversión en España después de 1985». Documento de trabajo 9.222, Facultad de Ciencias Económicas y Empresariales, UCM.

PANIZO, E. y RAMÍREZ, R. (1988). «Las SODI como instrumento de la promoción empresarial». *PEE,* n.º 35.

PERDIZ, J.V. (1991). «La industria manufacturera castellano-leonesa a finales del siglo XX». *Economía industrial,* mayo-agosto.

10. UBICACIÓN DE LAS ACTUACIONES INDUSTRIALES EN LA PROVINCIA DE ÁVILA

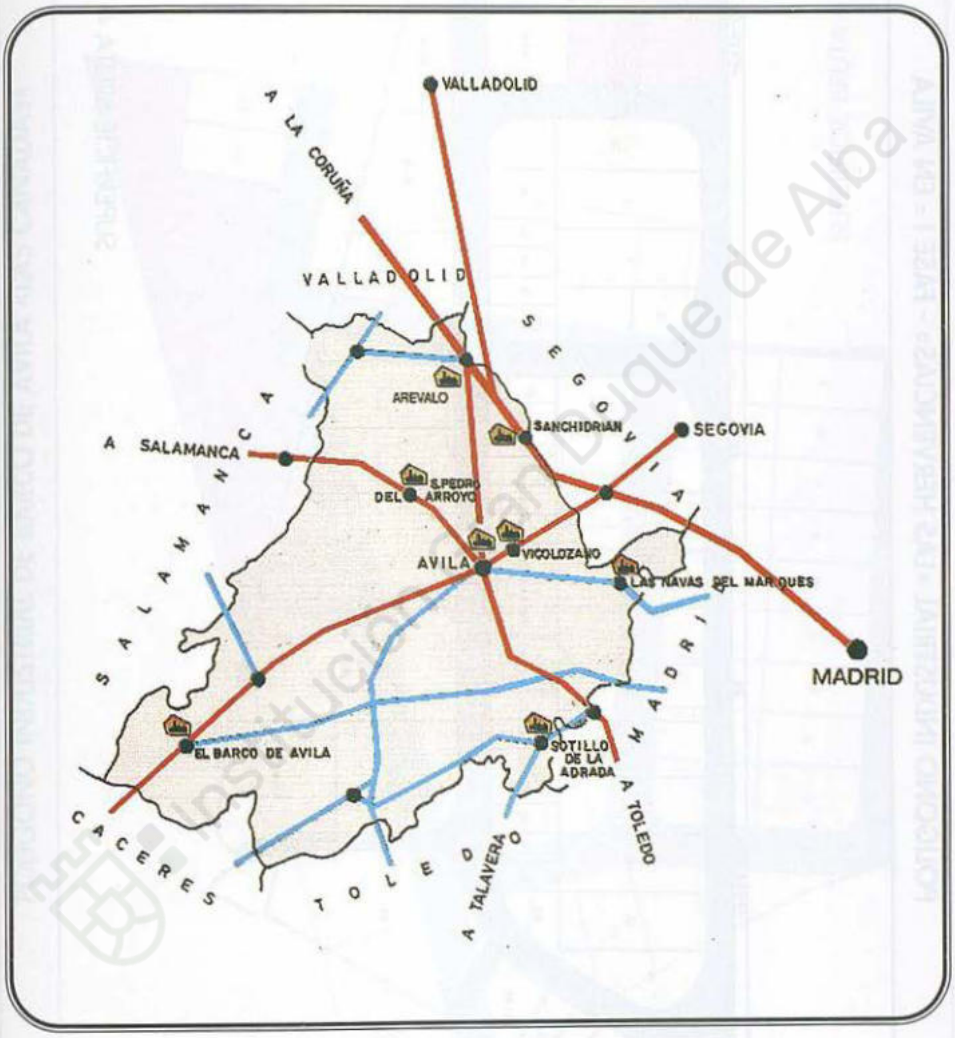

Institución Gran Duque de Alba

POLÍGONO INDUSTRIAL «LAS HERVENCIAS» - FASE I - EN AVILA

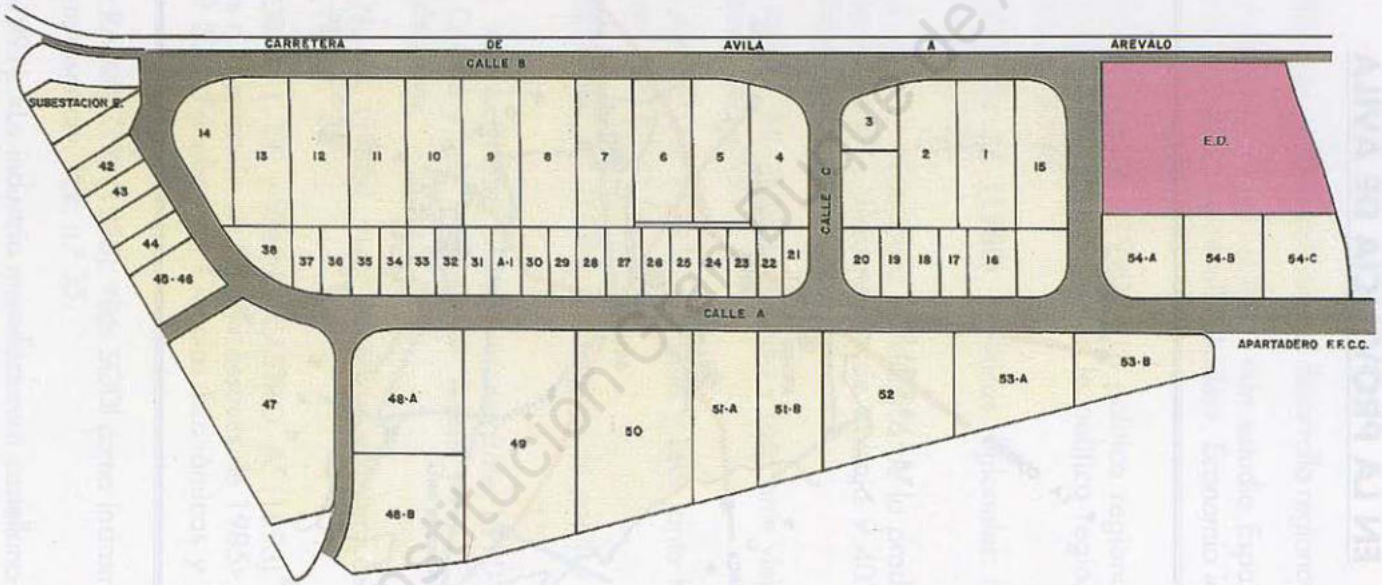

SUPERFICIE BRUTA = 201.809 m²

POLÍGONO INDUSTRIAL DE BARCO DE ÁVILA «LAS CAÑADAS»

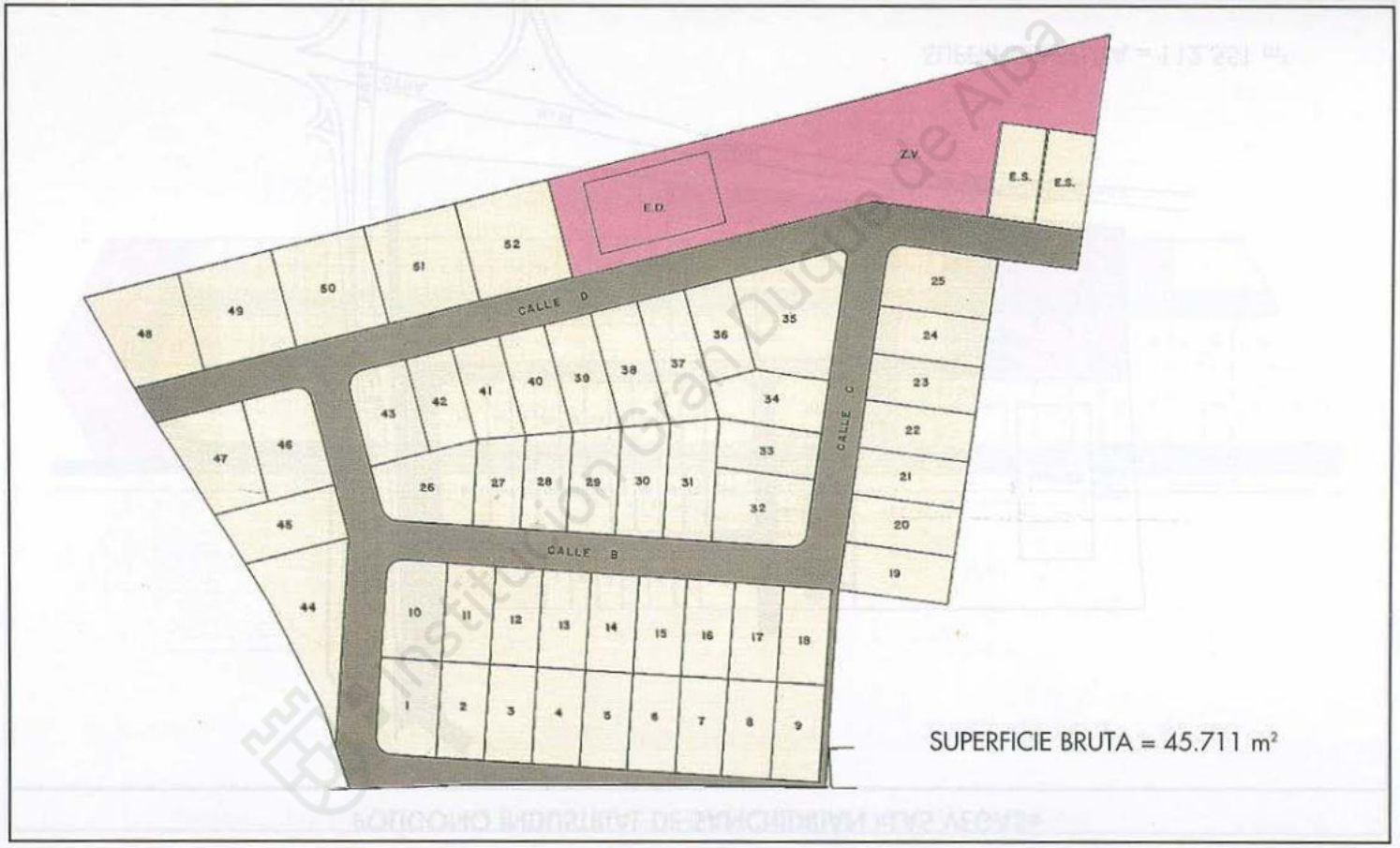

POLÍGONO INDUSTRIAL DE SANCHIDRIÁN «LAS VEGAS»

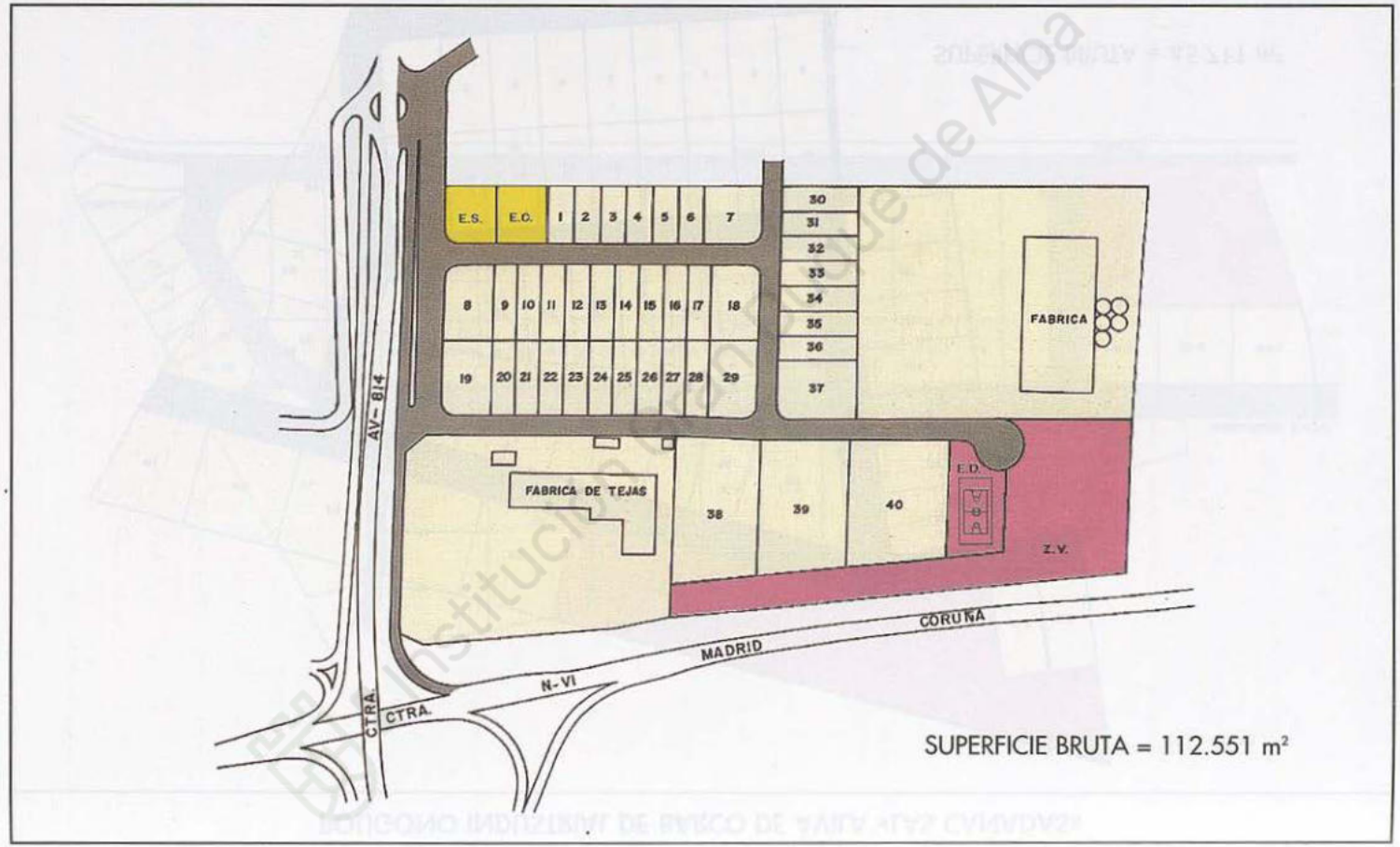

POLÍGONO INDUSTRIAL «LAS HERVENCIAS» - FASE II - EN AVILA

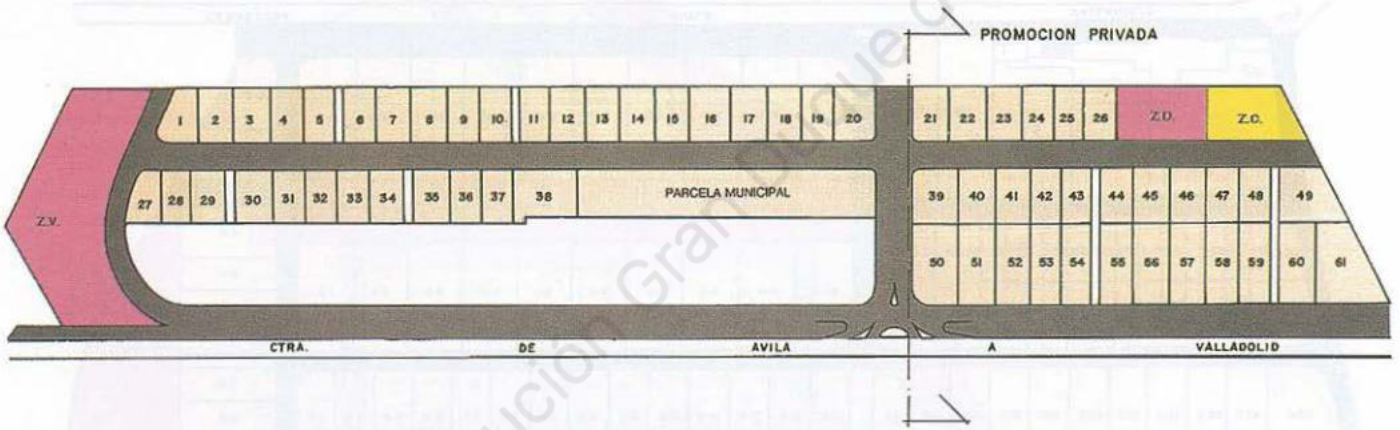

SUPERFICIE BRUTA = 81.500 m²

POLÍGONO INDUSTRIAL «LAS HERVENCIAS» - FASE III - EN AVILA

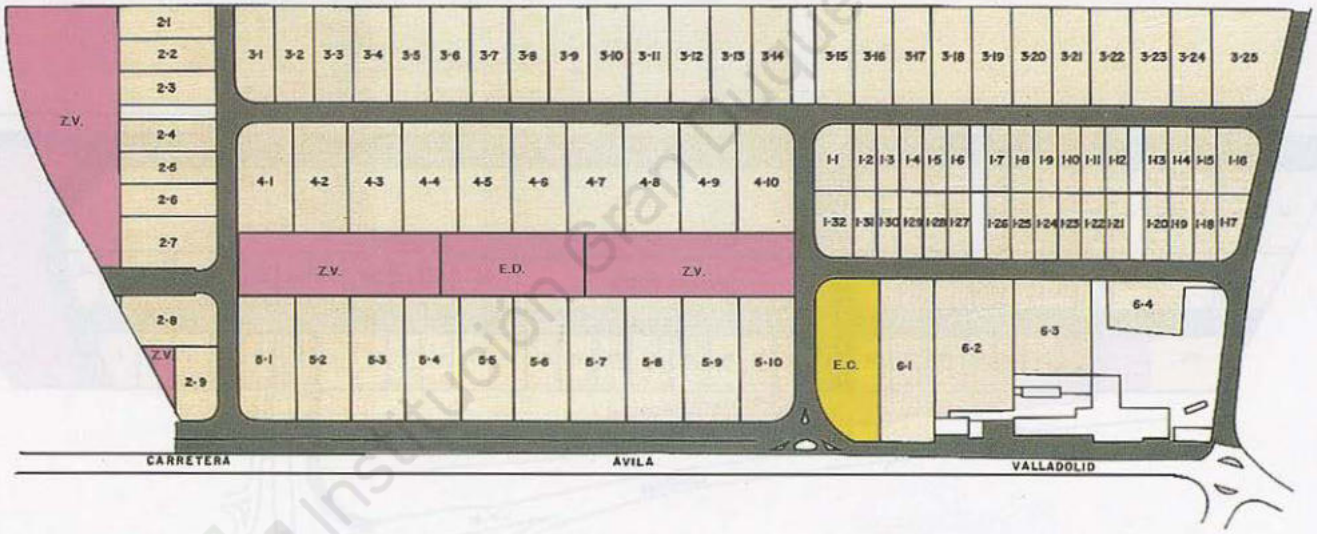

SUPERVICIE BRUTA = 18.556 m²

POLÍGONO INDUSTRIAL DE SAN PEDRO DEL ARROYO

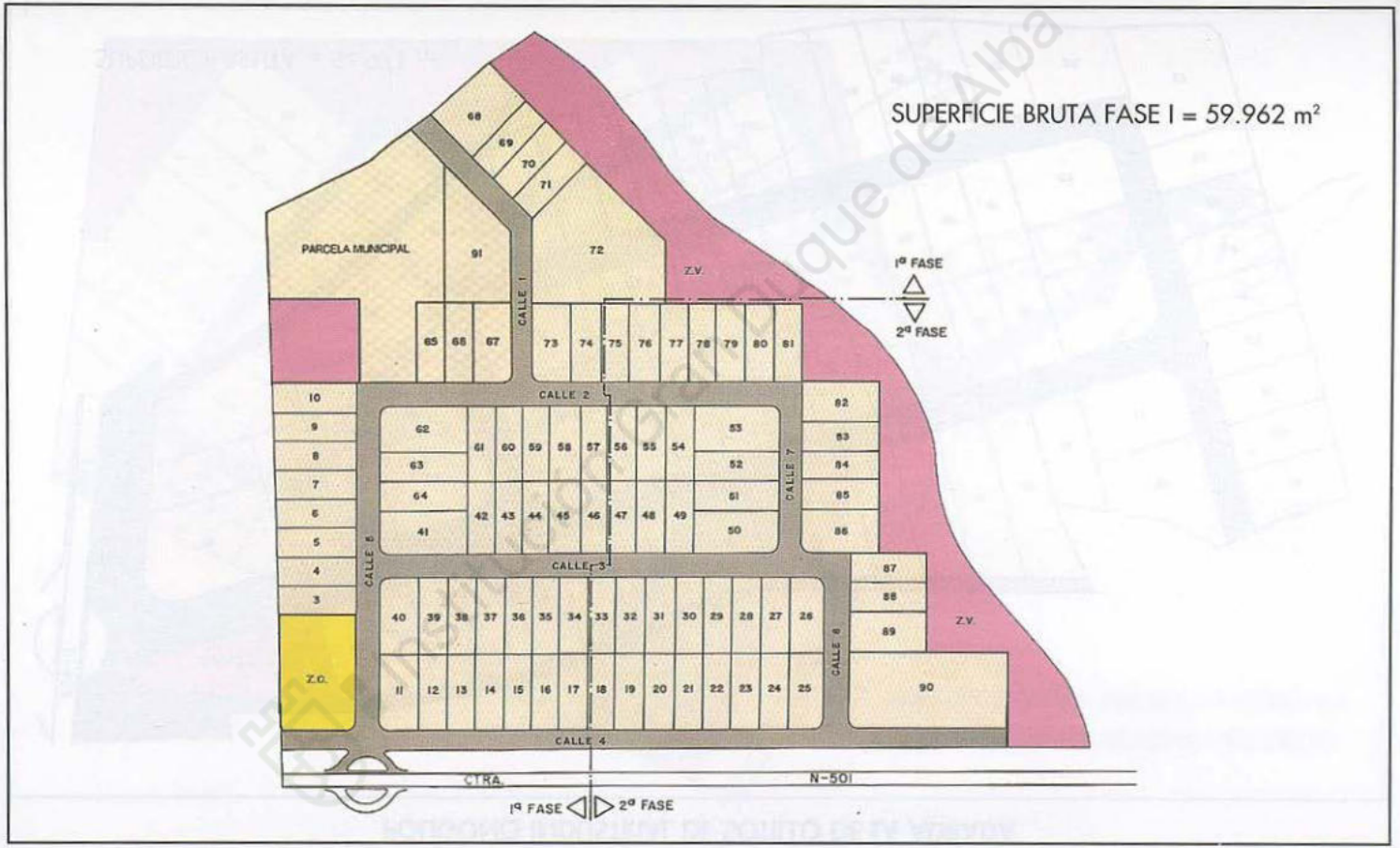

POLÍGONO INDUSTRIAL DE SOTILLO DE LA ADRADA

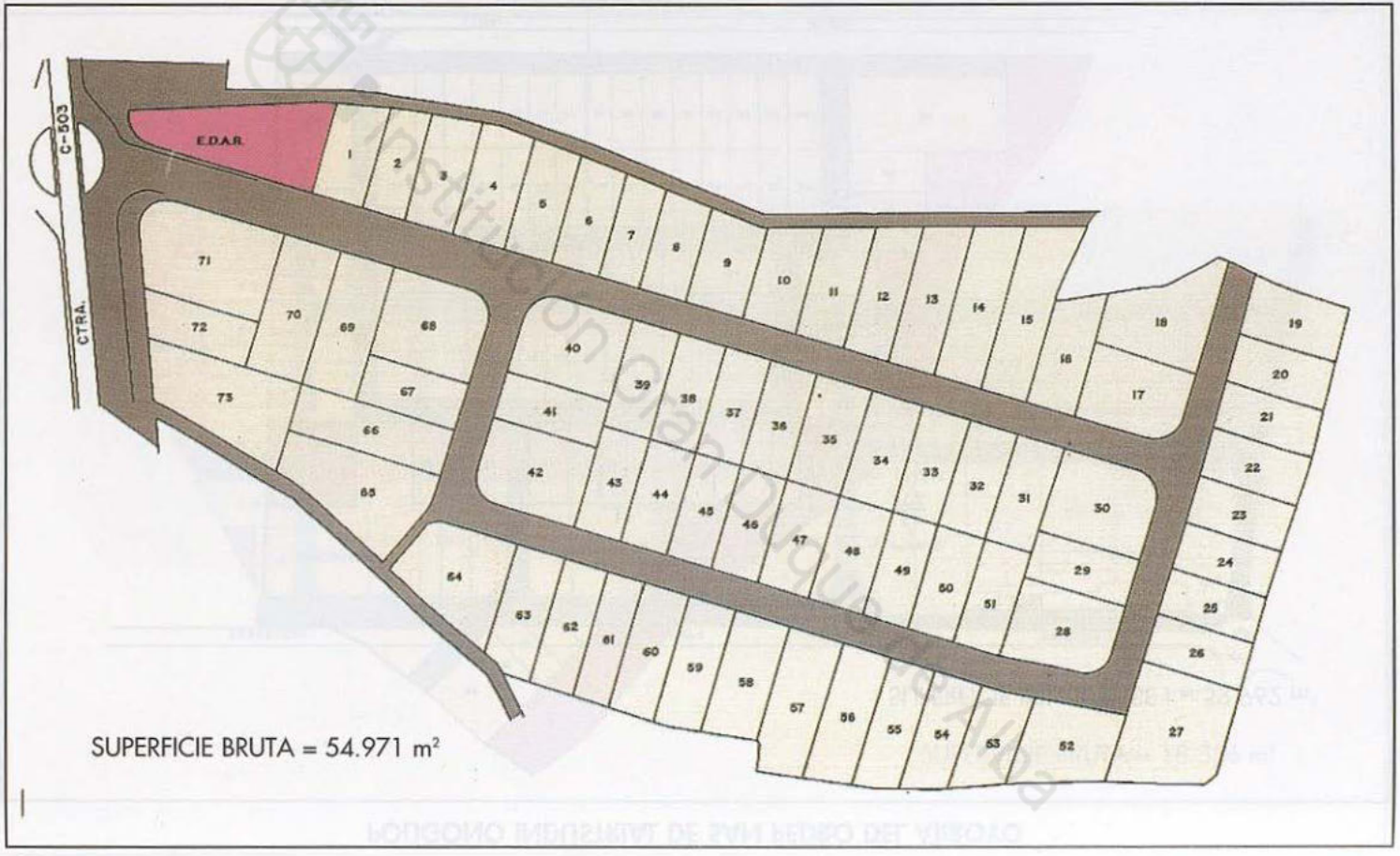

SUPERFICIE BRUTA = 54.971 m²

POLÍGONO INDUSTRIAL DE LAS NAVAS DEL MARQUÉS «EL BRAJERO»

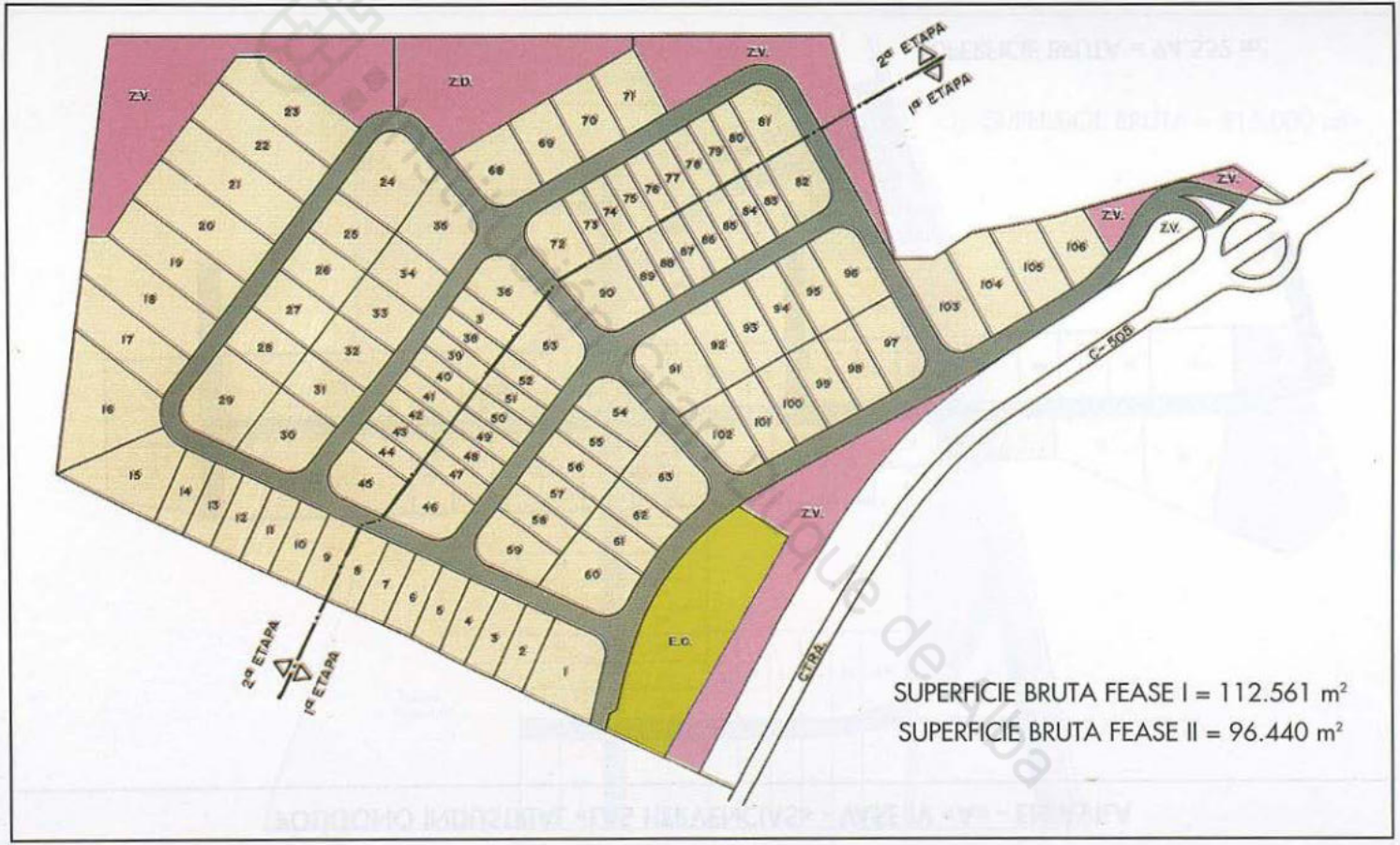

POLÍGONO INDUSTRIAL «LAS HERVENCIAS» - VASE IV «A» - EN ÁVILA

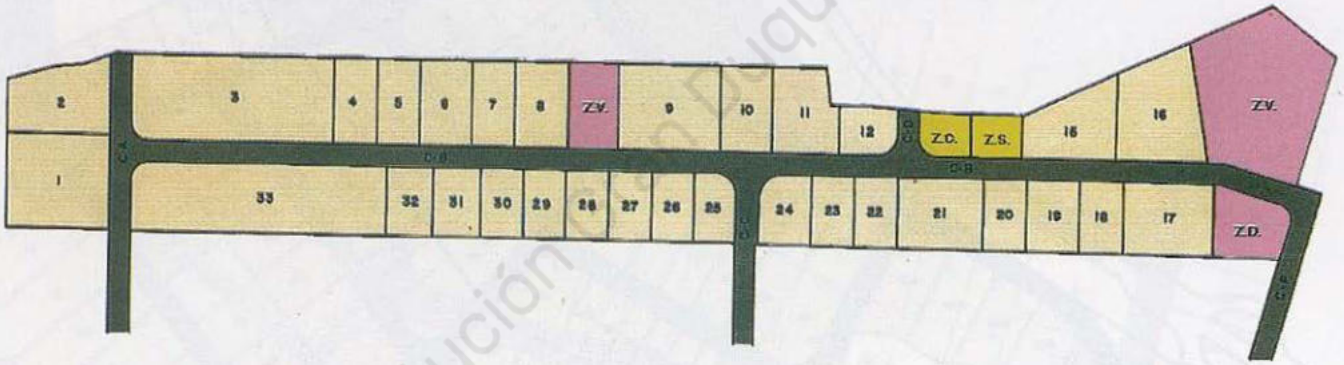

SUPERFICIE BRUTA = 94.552 m²

ÁREA INDUSTRIAL DE VICOLOZANO



Instituto de Estudios Duque de Alba

POLÍGONO INDUSTRIAL «LAS HERVENCIAS» - ÁVILA

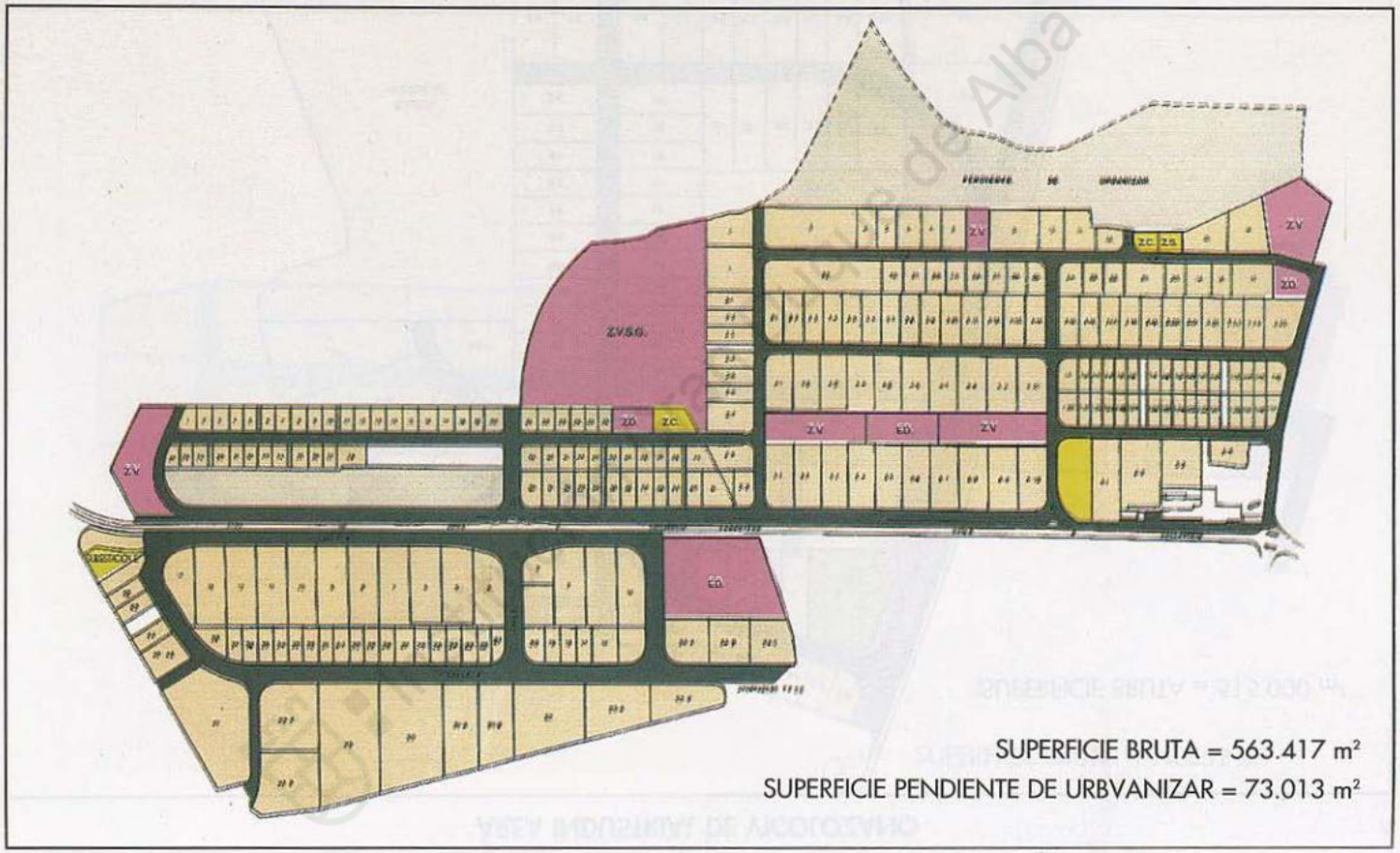

SUPERFICIE BRUTA = 563.417 m²

SUPERFICIE PENDIENTE DE URBVANIZAR = 73.013 m²



Sector Servicios

Félix Martín Gutiérrez

Instituto Cervantes de Duque de Alba

Institución Gran Duque de Alba

ÍNDICE

INTRODUCCIÓN 249

I. ACTIVIDAD COMERCIAL 251
Comercio interior 251
Comercio exterior 260

II. TRANSPORTES Y COMUNICACIONES 266

III. TRÁFICO 278
Dirección General de Tráfico 278
Vehículos 279
Parque nacional de automóviles 281
Permisos de conducción 285

IV. TURISMO 292

V. SANIDAD 303

VI. EDUCACIÓN Y CULTURA 317

VII. BANCA Y AHORRO 341
Introducción 341
Análisis de datos estadísticos 342

VIII. SEGUROS 359
1. Primas en millones 359
2. Composición por modalidades de seguros 1992 361

Institución Gran Duque de Alba

3. Ranking de Ávila 364
4. Empleados y puestos de trabajo 365
5. Mercado potencial por productos 366
6. Particularidades de los seguros de vida 368
7. Particularidades de la garantía de robo en comercio 370
8. Particularidades de la garantía de daños por agua en comunidades 372

Institución Gran Duque de Alba

INTRODUCCIÓN

El presente trabajo trata de exponer al lector un análisis de los datos más importantes del Sector Servicios en la provincia de Ávila basándome en su relevancia.

La dispersidad de las fuentes de información e incluso la carencia algunas veces de éstas, junto con la falta de uniformidad de datos, me obligan a tratar distintas series históricas y en algunos momentos sólo puedo ofrecer los últimos años y datos estadísticos que están publicados.

Los datos económicos y estructurales analizados se deben tanto a la iniciativa privada como a la pública.

Se ha tratado de exponer, dentro de este sector, los datos que cuantitativamente tienen una mayor incidencia en la economía provincial comparándolos en algunos casos con Castilla y León y con España, para así poder estimar la representación en la Comunidad o en España.

Por último, agradecer a todas las personas que me han proporcionado información y dado ánimo para que este trabajo pudiera ver la luz, en la esperanza de no defraudarles.

Institución Gran Duque de Alba

I. ACTIVIDAD COMERCIAL

COMERCIO INTERIOR

Si entendemos que ejercita la actividad comercial al por mayor toda empresa de comercio que adquiere mercancías en nombre propio y por cuenta propia con habitualidad, para revenderlas a empresas industriales, a otras empresas de servicios o a profesionales, tenemos que decir que el total de locales activos de comercio al por mayor e intermediarios de comercio, excepto vehículos a motor, motocicletas y ciclomotores, en Ávila, durante el año 1990, era de 330, con un número de personas ocupadas de 1.215, frente a 6.088 locales activos en Castilla y León que ocupan a 27.343 personas y con un total en España de 99.056 locales activos y 596.226 personas ocupadas.

Respecto a estos datos, cabe decir que existen en Ávila dos locales de intermediarios de comercio que ocupan a 28 personas, siendo las cifras de locales activos y número de personas ocupadas de 97 y 280 en Castilla y León y de 4.227 y 19.328 en España.

En cuanto al comercio al por mayor propiamente dicho, sobresale el de productos alimenticios, bebidas y tabaco con un número de locales activos en Ávila de 129 y 567 personas ocupadas, frente a 1.832 y 25.230 locales activos y 9.894 y 195.218 personas ocupadas en Castilla y León y España, respectivamente.

En cuanto al comercio minorista diremos, entendiendo como empresa que ejercita la actividad comercial al por menor toda empresa de comercio que compra mercancías, en nombre propio y por cuenta propia, y las revende directamente al consumidor final, que exceptuando el comercio de vehículos de motor, motocicletas y ciclomotores, reparación de efectos personales y enseres domésticos, el número total de locales activos en Ávila es de 2.960,

Diputación Provincial de Ávila

Cuadro 1

LOCALES COMERCIALES MAYORISTAS, DISTRIBUCIÓN SECTORIAL Y NÚMERO DE PERSONAS OCUPADAS. AÑO 1990

	Ávila		Castilla y León		España	
	Nº locales activos	Nº personas ocupadas	Nº locales activos	Nº personas ocupadas	Nº locales activos	Nº personas ocupadas
51. Comercio al por mayor e intermediarios del comercio, excepto vehículos de motor, motocicletas y ciclomotores	330	1.215	6.088	27.343	99.056	596.226
511. Intermediarios de comercio	2	28	97	280	4.227	19.328
512. Comercio al por mayor de materias primas agrarias y de animales vivos	73	224	922	2.924	7.097	24.852
513. Comercio al por mayor de productos alimenticios, bebidas y tabaco	129	567	1.832	9.894	25.203	195.218
514. Comercio al por mayor de productos de consumo final	31	136	804	3.664	20.696	117.658
515. Comercio al por mayor de productos no agrarios semielaborados, chatarra y productos de desecho	65	187	1.515	6.481	21.717	110.870
516. Comercio al por mayor de maquinaria y equipo	29	71	828	3.685	16.948	109.323
517. Otro comercio al por mayor	1	2	90	415	3.168	18.977

FUENTE: BANESTO. «Anuario del Mercado Español».

con un total de 4.306 personas ocupadas, frente a los 38.592 locales activos en Castilla y León que ocupan a un total de 69. 933 personas y respecto a un total de 596.972 locales activos y 1.179.131 de personas ocupadas en España (Cuadro 2).

Cuadro 2

LOCALES COMERCIALES MINORISTAS, DISTRIBUCIÓN SECTORIAL Y NÚMERO DE PERSONAS OCUPADAS. AÑO 1990

	Ávila		Castilla y León		España	
	Nº locales activos	Nº personas ocupadas	Nº locales activos	Nº personas ocupadas	Nº locales activos	Nº personas ocupadas
52. Comercio al por menor excepto el comercio de vehículos de motor, motocicletas y ciclomotores; reparación de efectos personales y enseres domésticos	2.690	4.306	38.592	69.933	596.972	1.179.131
521. Comercio al por menor en establecimientos no especializados	644	1.086	7.430	16.288	92.864	276.784
522. Comercio al por menor de alimentos, bebidas y tabaco en establecimientos especializados	676	981	10.595	15.326	158.371	238.694
523. Comercio al por menor de productos farmacéuticos y artículos médicos, cosméticos y de tocador	133	234	1.776	3.305	26.206	57.185
524. Otro comercio al por menor de artículos nuevos en establecimientos especializados	1.159	1.890	17.589	33.271	301.088	571.318
525. Comercio al por menor de objetos de segunda mano, en establecimientos	10	19	114	174	2.591	4.638
526. Comercio al por menor no realizado en establecimientos	3	4	28	60	447	3.135
527. Reparación de efectos personales y enseres domésticos	65	92	1.060	1.509	15.405	27.377

FUENTE: BANESTO. «Anuario del Mercado Español».

En este sector destaca fundamentalmente el comercio al por menor de artículos nuevos en establecimientos especializados con un total de 1.159 locales activos en Ávila que ocupan a 1.890 personas, con unas cifras totales de 17.589 y 301.088 locales activos y 33.271 y 571.318 personas ocupadas en Castilla y León y España, respectivamente.

Como se puede comprobar por los datos aportados existe un predominio del comercio minorista frente al mayorista en Ávila, y aunque no se trata de un caso aislado, puesto que también ocurre en el resto de Castilla y León, así como en el resto de España, sí podemos afirmar que se trata de un predominio ciertamente superior.

Cuadro 3

GRANDES SUPERFICIES COMERCIALES. NÚMERO Y SUPERFICIE. AÑO 1991

	CENTROS COMERCIALES		HIPER-MERCADOS		GRANDES ALMACENES		ALMACENES POPULARES		GRANDES SUPERFICIES DE MUEBLES		MERCADOS DE ABASTOS	
	Núm. Establec.	Superficie venta m²	Núm. Establec.	Superficie venta m²	Núm. Establec.	Superficie venta m²	Núm. Establec.	Superficie venta m²	Núm. Establec.	Superficie venta m²	Núm. Establec.	Superficie venta m²
Ávila	-	-	-	-	-	-	-	-	-	-	1	1.000
Castilla y León	3	7.053	6	43.085	5	45.996	3	4.600	5	18.300	27	47.428
España	95	691.493	135	942.670	94	922.665	98	162.724	144	618.298	837	1.270.575

FUENTE: BANESTO. «Anuario del Mercado Español».

En cuanto a las grandes superficies comerciales, cabe destacar que en 1991 no existen en Ávila centros comerciales, hipermercados, grandes almacenes, almacentes populares, ni grandes superficies de muebles, existiendo solamente un mercado de abastos con una superficie de venta de 1.000 m².

Cuadro 4

GRANDES SUPERFICIES COMERCIALES. NÚMERO Y SUPERFICIE. AÑO 1992

	CENTROS COMERCIALES		HIPER-MERCADOS		GRANDES ALMACENES		SUPER-MERCADOS	
	Núm. Establec.	Superficie venta m²	Núm. Establec.	Superficie venta m²	Núm. Establec.	Superficie venta m²	Núm. Establec.	Superficie venta m²
Ávila	2	2.020	-	-	-	-	15	10.900
Castilla y León	13	70.759	6	43.946	5	45.996	215	150.235
España	314	2.500.280	149	1.134.154	94	922.665	2.560	1.998.599

FUENTE: BANESTO. «Anuario del Mercado Español».

En 1992 se produce la apertura en Ávila de dos centros comerciales con una superficie total de venta de 2.020 m². En este año existen ya en Castilla y León 13 centros comerciales con una superficie de venta total de 70.759 m², y en España 314 centros comerciales con un total de superficie de venta de 2.500.280 m².

En este mismo año el número de supermercados existentes en Ávila es de 15, ocupando una superficie de venta de 10.900 m².

Cuadro 5

COMERCIO MAYORISTA. LICENCIAS COMERCIALES POR GRUPOS DE ACTIVIDAD. AÑO 1989

	GRUPOS DE ACTIVIDAD								
	1	2	3	4	5	6	7	9	TOTAL
Ávila	338	9	25	52	90	3	15	21	553
Castilla y León	4.639	424	526	854	2.566	188	690	200	9.087
España	69.641	12.393	11.502	10.560	31.813	6.308	22.618	4.844	169.679

Notas: 1. Materias primas, agrarias, productos alimenticios, bebidas y tabaco.
2. Textiles, confección, calzado, artículos de piel y caucho, cuero y plástico.
3. Artículos de madera, corcho, papel y artes gráficas.
4. Drogas, productos químicos, pinturas, velas, pólvora, combustibles y carburante.
5. Venta de edificios, terrenos, materiales de construcción, cristal y vidrio, artículos de loza.
6. Minerales metales y sus aleaciones, transformados metálicos excepto material de transporte y maquinaria.
7. Maquinaria de todas las clases y material de transporte.
9. Comercio no clasificado.

FUENTE: BANESTO. «Anuario del Mercado Español».

En el número de licencias comerciales concedidas al comercio mayorista en 1989 en Ávila, destacan las del grupo de actividad referente a materias primas, agrarias, productos alimenticios, bebidas y tabaco, en el que existía un total de 338 licencias concedidas, frente al total provincial que es de 553. Este grupo de actividad también destaca en cuanto a número de licencias, tanto en Castilla y León como en España, con 4.639 y 69.641 licencias, respectivamente, frente a un número total de licencias concedidas para el ejercicio del comercio mayorista de 9.087 en Castilla y León y 169.679 en España.

Cuadro 6

COMERCIO MAYORISTA. LICENCIAS COMERCIALES POR GRUPOS DE ACTIVIDAD. AÑO 1990

	GRUPOS DE ACTIVIDAD								
	1	2	3	4	5	6	7	9	TOTAL
Ávila	533	25	40	97	172	11	35	35	948
Castilla y León	6.317	636	755	1.459	2.711	336	1.307	363	13.884
España	92.548	17.650	16.270	18.223	50.239	10.248	37.086	8.495	250.759

FUENTE: BANESTO. «Anuario del Mercado Español».

En 1990 se produce un aumento en Ávila del número de licencias comerciales concedidas al comercio mayorista superior al aumento producido en Castilla y León, que a su vez es superior al que se produce en este año en España. Continúa predominando el mismo grupo de actividad del año anterior, pero el incremento más significativo se produce en el grupo de actividad referente a minerales metales y sus aleaciones, transformados metálicos, excepto material de transporte y maquinaria, seguido del incremento producido en el grupo de actividad relativo a textiles, confección, calzado, artículos de piel y caucho, cuero y plástico, siendo ambos incrementos bastante superiores a los producidos en estos mismos grupos de actividad en Castilla y León y en España. En el grupo de actividad referente al comercio no clasificado, sin embargo, se produce un aumento del número de licencias concedidas, ligeramente inferior a los efectuados en Castilla y León y España.

Cuadro 7

COMERCIO MINORISTA. LICENCIAS COMERCIALES POR GRUPOS DE ACTIVIDAD. AÑO 1989

	GRUPOS DE ACTIVIDAD									
	1	2	3	4	5	6	7	8	9	TOTAL
Ávila	938	319	117	196	60	67	192	9	749	2.647
Castilla y León	13.760	5.794	2.608	2.862	793	1.347	3.236	1.965	7.760	40.125
España	240.649	112.683	51.706	43.226	15.093	24.948	57.701	23.818	63.564	633.388

FUENTE: BANESTO. «Anuario del Mercado Español».

Cuadro 8

COMERCIO MINORISTA. LICENCIAS COMERCIALES POR GRUPOS DE ACTIVIDAD. AÑO 1990

	GRUPOS DE ACTIVIDAD									
	1	2	3	4	5	6	7	8	9	TOTAL
Ávila	1.390	498	217	310	97	142	382	10	1.115	4.161
Castilla y León	18.544	7.632	3.781	4.398	1.392	2.351	5.749	3.111	11.224	58.182
España	311.055	146.881	72.918	68.177	24.947	42.512	96.723	34.287	109.277	906.777

Notas: 1. Materias primas, agrarias, productos alimenticios, bebidas y tabaco.
2. Textiles, confección, calzado, artículos de piel y caucho, cuero y plástico.
3. Artículos de madera, corcho, papel y artes gráficas.
4. Drogas, productos químicos, pinturas, velas, pólvora, combustibles y carburante.
5. Venta de edificios, terrenos, materiales de construcción, cristal y vidrio, artículos de loza.
6. Minerales metales y sus aleaciones, transformados metálicos excepto material de transporte y maquinaria.
8. Comercio ambulante.
7. Maquinaria de todas las clases y material de transporte.
9. Comercio no clasificado.

FUENTE: BANESTO. «Anuario del Mercado Español».

En 1989, al igual que ocurría con las licencias concedidas en el comercio al por mayor, en el número de licencias comerciales existentes en el comercio minorista, 2.647 en Ávila, también destacan las relativas al grupo de actividad de materias primas, agrarias, productos alimenticios, bebidas y tabaco, con un total de 938 licencias, aunque en este caso no existe tanta diferencia con respecto al resto de grupos de actividad, ya que se encuentra bastante cerca el número de licencias comerciales concedidas al grupo de actividad referente al comercio no clasificado, con un total de 749 licencias. Este mismo orden se sigue en las licencias comerciales concedidas en Castilla y León con unos totales de 13.760 y 7.760, respectivamente, frente a un total de licencias concedidas de 40.125. En España, sin embargo, la segunda posición es ocupada por el número de licencias comerciales concedidas en el grupo de actividad relativo a textiles, confección, calzado, artículos de piel y caucho, cuero y plástico, con un total de 112.683, siendo el total de licencias del grupo 1 de 240.649, frente a un total nacional de licencias comerciales concedidas al comercio minorista de 633.388.

En 1990, también en el número de licencias concedidas al comercio minorista, se produce en Ávila un aumento ligeramente superior al producido en Castilla y León y en España, siendo con respecto a éstas los aumentos más significativos los referentes a los grupos de actividad relativos a artículos de madera, corcho, papel y artes gráficas, y a minerales, metales y sus aleaciones, transformados metálicos excepto material de transporte y maquinaria. Al igual que ocurriese en el caso del comercio mayorista, en 1990 se produce un menor incremento en Ávila en el grupo de actividad relativo al comercio ambulante.

Cuadro 9

TOTAL LICENCIAS COMERCIALES. AÑO 1989

	GRUPOS DE ACTIVIDAD									
	1	2	3	4	5	6	7	8	9	TOTAL
Ávila	1.276	328	142	248	150	70	207	9	770	3.200
Castilla y León	18.399	6.218	3.134	3.716	2.359	1.535	3.926	1.965	7.960	49.212
España	310.290	125.076	63.208	53.786	46.906	31.256	80.319	23.818	68.408	803.067

FUENTE: BANESTO. «Anuario del Mercado Español».

Si analizamos el número total de licencias comerciales, sin distinguir entre las pertenecientes al comercio mayorista y al minorista, podemos comprobar que el efecto acumulativo de ambas cantidades no modifica las clasificaciones indicadas anteriormente, puesto que en 1989 continúa destacando el grupo 1, representando en Ávila un 39 por 100 de las licencias comerciales otorgadas, frente a un 37,4 por 100 y un 38,6 por 100 del total de licencias comerciales concedidas en Castilla y León y España, respectivamente, representando las 1.276 licencias existentes en Ávila el 0,4 por 100 de las 310.290 concedidas en este grupo en España. El total de licencias comerciales concedidas en Ávila en 1989, 3.200, representa también un 0,4 por 100 de las 803.067 licencias concedidas en España como cifra total en 1989.

En cuanto a los aumentos experimentados en 1990, hay que decir que las 1.923 licencias concedidas para el grupo 1 pasan a significar el 37,6 por 100 de las 5.019 concedidas en total en Ávila, frente al 34,5 por 100 y al 34,9 por 100 de Castilla y León y España, respectivamente. Además estas 1.923 licencias representan el 0,5 por 100 de las licencias totales con-

Cuadro 10

TOTAL LICENCIAS COMERCIALES. AÑO 1990

	GRUPOS DE ACTIVIDAD									
	1	2	3	4	5	6	7	8	9	TOTAL
Ávila	1.923	523	257	407	269	153	417	10	1.150	5.109
Castilla y León	24.861	8.268	4.536	5.857	4.103	2.687	7.056	3.111	11.587	72.066
España	403.603	164.531	89.188	86.400	75.186	52.760	133.809	34.287	1.117.772	1.157.536

Notas: 1. Materias primas, agrarias, productos alimenticios, bebidas y tabaco.
2. Textiles, confección, calzado, artículos de piel y caucho, cuero y plástico.
3. Artículos de madera, corcho, papel y artes gráficas.
4. Drogas, productos químicos, pinturas, velas, pólvora, combustibles y carburante.
5. Venta de edificios, terrenos, materiales de construcción, cristal y vidrio, artículos de loza.
6. Minerales metales y sus aleaciones, transformados metálicos excepto material de transporte y maquinaria.
8. Comercio ambulante.
7. Maquinaria de todas las clases y material de transporte.
9. Comercio no clasificado.

FUENTE: BANESTO. «Anuario del Mercado Español».

cedidas para este grupo 1 en España, y el número total de licencias concedidas en Ávila continúa representando el 0,4 por 100 del total de licencias nacionales.

Cuadro 11

EVOLUCIÓN DEL NÚMERO DE LICENCIAS COMERCIALES. AÑOS 1981-1990

	1981	1982	1983	1984	1985	1986	1987	1988	1989	1990
Ávila	3.824	3.095	3.323	3.449	4.208	3.730	4.030	3.496	3.200	5.109
Castilla y León	55.106	46.894	50.331	52.459	57.414	55.698	60.786	55.202	49.212	70.066
España	881.676	709.116	807.961	841.984	883.511	881.286	975.054	963.115	803.067	1.157.536

FUENTE: BANESTO. «Anuario del Mercado Español».

Observando el cuadro 11 de la evolución del número de licencias entre los años 1981-1990, podemos comprobar que en Ávila pasan de 3.824 a 5.109, lo que significa un incremento del 33,6 por 100, frente al incremento del 30,7 por 100 que supone el paso de 55.106 licencias en 1981 a 72.066 en 1990 en Castilla y León, y frente al incremento del 31,35 por 100 producido en España en estos años.

COMERCIO EXTERIOR

Si observamos el cuadro 12 relativo a las exportaciones producidas en Ávila durante el período 1988-1994, podemos ver que se ha producido un incremento en este sector de un 535,6 por 100, incremento significativamente superior al 198 por 100 producido por Castilla y León.

Cuadro 12

EXPORTACIONES (Millones ptas.). TOTAL PROVINCIAL. AÑOS 1988-1994

	1994	1993	1992	1991	1990	1989	1988
Ávila	11.874	5.880	3.151	2.114	871	684	1.868
Castilla y León	615.693	484.521	377.422	310.994	277.399	233.313	206.514

FUENTE: Agencia Estatal de Administración Tributaria.

Cuadro 13

IMPORTACIONES (Millones ptas.). TOTAL PROVINCIAL. AÑOS 1988-1994

	1994	1993	1992	1991	1990	1989	1988
Ávila	8.184	5.027	7.037	6.076	3.646	1.953	1.656
Castilla y León	681.806	483.592	415.432	344.643	323.154	300.271	242.629

FUENTE: Agencia Estatal de Administración Tributaria.

En cuanto a las importaciones, podemos observar que en Ávila, en el período comprendido entre 1988 y 1994 el incremento producido es del 394,2 por 100, también superior al incremento del 160,4 por 100 en Castilla León.

Gráfico 1

COMERCIO EXTERIOR POR PROVINCIAS. AÑO 1994

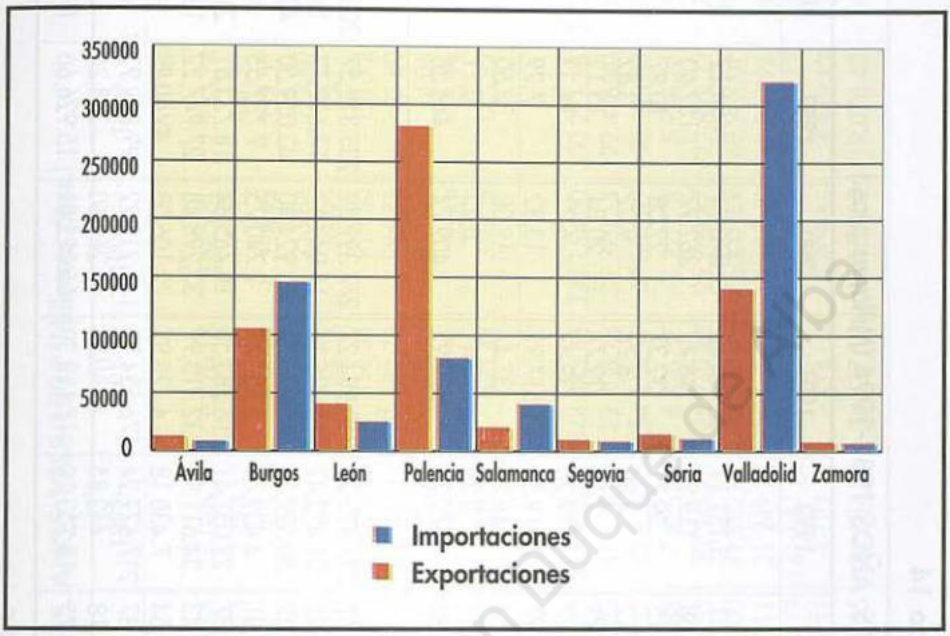

En el gráfico, que representa el comercio exterior correspondiente al año 1994, podemos comparar la situación abulense en este sector económico con la situación de las distintas provincias de la Comunidad Autónoma de Castilla y León.

En el cuadro 14 podemos comprobar cómo ha ido variando la primera posición en cuanto a volumen de exportación en Ávila. En 1988 esta primera posición era ocupada por los productos agropecuarios, con un volumen de exportaciones de 996,61 millones de pesetas.

Durante el año 1989, se produce una disminución importante en la cifra global de exportaciones, pasando de 1.867,95, en 1988, a 684,12 millones de pesetas. Este descenso, se traduce también en un descenso de la cifra de la primera partida de exportación, que en este año se sitúa en 446,28 millones de pesetas.

A partir de 1990, se inicia una tendencia creciente de la cifra global de exportaciones, variando solamente la posición que ocupan los distintos grupos de productos analizados, ocupando la primera posición el volumen de exportaciones de maquinaria eléctrica durante 1991 y 1992, y las exportaciones de material de transporte durante 1993 y 1994.

Cuadro 14

EXPORTACIONES POR AGRUPACIONES. AÑOS 1988-1994 (Millones ptas.)

Agrupación productos	1994	1993	1992	1991	1990	1989	1988
ÁVILA							
TOTAL	11.873,54	5.879,51	3.151,11	2.114,40	870,94	684,12	1.867,95
Productos agropecuarios	328,77	288,68	119,93	146,40	362,97	152,60	996,61
Productos químicos	472,21	291,15	59,71	32,37	29,08	10,97	13,36
Papel y sus manufacturas	8,17	6,12	4,89	6,76	9,02	3,82	23,15
Metales comunes y sus manufacturas	207,18	123,91	2,12	12,74	20,34	15,12	29,65
Maquinaria no eléctrica	119,16	104,27	19,26	39,44	6,72	14,33	43,18
Maquinaria eléctrica	128,65	744,97	2.319,32	1.517,92	13,82	7,29	5,72
Material de transporte	9.720,83	3.929,64	146,28	37,44	19,00	33,60	12,29
Instrumentos de óptica, fotografía	4,64	0,87	0,26	0,41	0,23	0,11	4,40
Otros	883,93	389,90	479,34	320,93	409,74	446,28	739,60
CASTILLA Y LEÓN							
TOTAL	615.638,22	484.520,52	377.422,24	310.994,27	277.399,39	233.312,57	206.514,32
Productos agropecuarios	40.341,26	26.917,95	21.492,42	15.935,16	15.049,17	17.612,77	18.675,27
Productos químicos	94.369,35	79.064,49	50.529,36	42.226,76	43.924,40	43.059,50	48.709,13
Papel y sus manufacturas	7.391,61	4.611,01	4.439,74	5.651,77	7.740,75	7.787,55	#VALUE!
Metales comunes y sus manufacturas	26.894,61	30.873,87	22.057,41	16.283,50	18.765,84	18.733,81	21.516,99
Maquinaria no eléctrica	56.313,94	64.876,43	34.611,92	32.713,99	33.298,48	27.947,22	12.688,08
Maquinaria eléctrica	4.520,10	4.685,54	7.438,18	4.125,97	2.106,08	#VALUE!	#VALUE!
Material de transporte	359.588,86	249.634,37	217.677,24	176.534,77	141.219,22	99.899,97	#VALUE!
Instrumentos de óptica, fotografía	382,10	328,18	442,85	#VALUE!	269,60	378,25	157,17
Otros	25.836,44	23.528,73	18.733,10	17.112,30	15.025,81	15.926,66	17.716,13

FUENTE: Agencia Estatal de Administración Tributaria.

Cuadro 15

IMPORTACIONES POR AGRUPACIONES. AÑOS 1988-1994 (Millones ptas.)

Agrupación productos	1994	1993	1992	1991	1990	1989	1988
ÁVILA							
TOTAL	8.183,63	5.026,84	7.036,57	6.076,13	3.645,81	1.953,24	1.656,11
Productos agropecuarios	4.982,09	1.766,23	2.498,47	2.607,20	1.175,32	847,91	891,20
Productos químicos	692,94	669,67	661,76	556,19	298,94	352,37	124,13
Papel y sus manufacturas	38,16	102,39	44,99	143,20	253,86	219,80	171,78
Metales comunes y sus manufacturas	222,47	183,14	75,49	64,38	58,92	79,77	73,52
Maquinaria no eléctrica	256,27	415,01	274,88	416,38	919,30	151,72	162,13
Maquinaria eléctrica	612,87	734,72	2.404,14	1.172,72	86,76	52,80	43,44
Material de transporte	747,62	790,80	556,60	580,93	511,29	54,06	42,51
Instrumentos de óptica, fotografía	89,31	49,71	13,93	14,71	30,69	5,99	8,47
Otros	541,90	315,16	506,32	520,42	310,74	188,83	138,93
CASTILLA Y LEÓN							
TOTAL	631.806,18	483.591,69	415.431,62	344.643,46	323.154,00	300.271,16	242.628,83
Productos agropecuarios	58.039,55	47.612,33	41.116,14	32.408,78	22.370,14	22.436,40	16.747,88
Productos químicos	129.792,59	111.717,51	63.626,75	54.619,59	47.854,69	50.680,68	47.370,71
Papel y sus manufacturas	9.997,39	7.821,88	7.435,79	6.326,57	7.227,78	5.938,76	5.519,89
Metales comunes y sus manufacturas	45.833,48	32.448,55	30.541,80	25.230,41	25.969,47	22.631,33	17.140,37
Maquinaria no eléctrica	117.024,12	82.222,00	71,892,97	73.504,49	76.147,69	68.968,07	53.300,42
Maquinaria eléctrica	29.527,93	18.507,11	21.249,21	15.641,16	13.495,40	12.219,96	8.601,91
Material de transporte	190.379,20	144.391,17	149.847,24	107.657,27	103.920,76	93.477,49	76.175,01
Instrumentos de óptica, fotografía	14.549,26	8.988,51	5.187,57	4.518,04	5.808,55	4.842,12	3.195,97
Otros	36.662,65	29.882,65	24.534,09	24.737,15	20.359,58	19.076,42	14.576,66

FUENTE: Agencia Estatal de Administración Tributaria.

Sin embargo, la tendencia seguida por las exportaciones en Castilla y León destaca por ser creciente, estando situada en la primera posición durante estos años (1988-1994) la partida de material de transporte.

Al contrario que ocurría con las exportaciones, la tendencia de las importaciones en Ávila es creciente durante el período 1988-1994, ocupando la primera posición durante todos estos años las importaciones de productos agropecuarios, cuyo volumen crece a un ritmo superior de lo que lo hacen el resto de partidas (ver cuadro 15).

En lo que respecta a Castilla y León, la tendencia del volumen global de importaciones también es creciente, ocupando el primer puesto durante este período (1988-1994) la partida correspondiente a las importaciones de material de transporte, al igual que ocurre con las exportaciones.

El gasto medio anual en bienes y servicios por persona en la provincia de Ávila ha sido para los años 1990-1991 de 591.213 pesetas, media superior a la de Castilla y León pero inferior a la media nacional. Sobresale por el mayor volumen de gasto la partida de alimentos, bebidas y tabaco, seguida en orden de mayor volumen de gasto por las partidas de transportes y comunicaciones, otros bienes y servicios, y vestido y calzado como podemos ver en el cuadro 16.

Cuadro 16

GASTO ANUAL MEDIO EN BIENES Y SERVICIOS POR PERSONAS Y PROVINCIA. AÑOS 1990-1991

GRUPOS DE GASTO	Ávila	Castilla y León	España
00. TOTAL GASTO	591.213	575.163	628.623
10. Alimentos, bebidas y tabaco	178.305	162.210	170.387
11. Alimentos	161.311	152.930	155.169
12. Bebidas no alcohólicas	2.601	2.215	3.519
13. Bebidas alcohólicas	4.849	4.610	6.190
14. Gastos no desglosables en bebidas	10	18	82
15. Tabaco	7.872	7.840	9.404
16. Gastos no desglosables en alimentos, beb. y tab.	2.754	2.774	3.939
20. Vestido y calzado	83.042	67.884	70.163
21. Vestido. Incluye reparación	68.030	54.606	56.002
22. Calzado. Incluye reparación	15.001	13.059	13.099
23. Gastos no desglosables	–	219	1.063
30. Vivienda, calefacción y alumbrado	60.505	59.614	63.265
31. Viviendas y gastos de distribución de agua	34.512	36.726	43.881
32. Calefacción y alumbrado	25.994	22.888	19.382
33. Gastos no mencionados anteriormente	–	–	2

(pasa a pág. siguiente)

(viene de pág. anterior)

GRUPOS DE GASTO	Ávila	Castilla y León	España
40. Artículos mobiliario, menaje y conservac. del hogar	31.470	37.226	40.157
41. Muebles y accesorios fijos, alfombras y otros revestimientos. Incluye reparación	5.768	9.782	9.261
42. Otros artículos de mobiliario y textiles para el hogar. Incluye reparación	5.386	3.886	3.903
43. Aparatos de calefacción y electrodomécticos. incluye instalación y reparaciones	6.085	6.372	7.010
44. Cristalería, vajilla, utensilios menaje. Incluye reparaciones	3.703	3.740	3.405
45. Bienes y servicios para conservac. de vivienda	9.452	8.959	11.078
46. Servicios domésticos	1.076	4.476	5.387
47. Gastos no mencionados anteriormente	–	11	112
50. Servicios médicos y gastos sanitarios	16.039	12.844	19.143
51. Medicinas y otros productos farmacéuticos	4.701	3.747	5.849
52. Aparatos y mater. terapéutico. Incluye reparac.	1.821	1.670	1.767
53. Servicios sanitarios por cuenta propia	8.997	6.337	8.548
54. Cuidados en hospitales y similares	239	475	793
55. Seguro de accidentes y de enfermedad	279	592	2.178
56. Gastos no mencionados anteriormente	1	23	8
60. Transportes y comunicaciones	83.780	78.546	89.153
61. Compra de vehículos transporte de personal	35.213	28.729	31.674
62. Gastos de utilización de vehículos	35.393	35.420	40.024
63. Servicios de transporte	4.823	5.321	8.536
64. Correos y comunicaciones	8.351	9.076	8.918
65. Gastos no mencionados anteriormente	–	–	1
70. Esparcimiento, enseñanza y cultura	25.527	34.183	44.659
71. Aparatos y accesorios. Incluye reparaciones	12.415	12.391	15.793
72. Esparcimiento, espectáculos y cultura	5.810	7.354	10.285
73. Libros, diarios, periódicos y revistas	3.071	5.134	6.759
74. Enseñanza	4.231	9.136	11.727
75. Gastos no mencionados anteriormente	–	167	95
80. Otros bienes y servicios	83.206	80.903	92.963
81. Bienes y servicios para el cuidado personal	9.339	10.804	13.087
82. Artículos no clasificados en otra parte	3.587	4.658	4.086
83. Restaurantes, cafés y hoteles	61.077	56.974	66.946
84. Viajes turísticos todo incluido	1.894	3.843	4.200
85. Servicios financieros	96	195	55
86. Servicios no clasificados en otra parte	2.960	4.106	4.500
87. Gastos no mencionados anteriormente	4.254	323	89
90. Otros gastos no mencionados anteriormente	28.246	33.577	30.815
91. Impuestos, permisos y otras tasas	1.369	1.775	1.718
92. Gastos no clasificados en otra parte	26.775	30.569	28.625
93. Gastos no mencionados anteriormente	101	1.234	472

FUENTE: INE. «Encuesta de Presupuestos Familiares».

II. TRANSPORTES Y COMUNICACIONES

El número de kilómetros de la red de carretera existente en España en 1993 era de 159.630, de los cuales 30.998 discurren por Castilla y León, y 2.649 recorren la geografía abulense.

Si nos fijamos en la categoría de las carreteras, diremos que los veinticinco kilómetros de autovía y autopista libre que discurren por la provincia de Ávila representan el 4,6 por 100 de las castellano-leonesas y el 0,5 por 100 de las nacionales. Las autopistas de peaje representan el 9 por 100 del total de la Comunidad y el 0,9 por 100 de las españolas. (Cuadro 1).

La mayor parte de la red de carreteras abulenses está constituida por carreteras de una calzada, en concreto el 98,3 por 100, aunque como se trata del tipo de calzada predominante en todo el territorio nacional, representa sólo el 8,6 por 100 de la red de Castilla y León y el 1,7 por 100 del total nacional. Por el contrario, las carreteras de doble calzada ocupan únicamente el 0,1 por 100 de la red provincial, representando el 10,3 por 100 de la red autonómica y el 0,3 por 100 de la nacional.

De los 2.649 kilómetros de que dispone la red de carreteras abulenses, el 15,3 por 100 pertenece a la red de la Administración central, el 37,2 por 100 a la red de la Comunidad Autónoma y el 47,5 por 100 restante a la red de la Diputación.

Si analizamos la red de carreteras abulenses, basándonos ahora en la anchura del pavimento, diremos que dentro de las carreteras de una calzada el 52 por 100 de las mismas tienen una anchura de 5 a 7 metros, el 32 por 100 tienen una anchura inferior de 5 metros y el 16 por 100 restante tienen más de 7 metros de ancho. (Cuadro 2).

Dato importante es conocer y analizar las inversiones realizadas, bien por reposición o por construcción, de las distintas Administraciones en la red de carreteras.

Cuadro 1

RED DE CARRETERAS POR CATEGORÍAS. AÑO 1993 (Kilómetros)

	Ávila	Castilla y León	España
Autovías y autopistas libres	25	541	4.586
Autopistas de peaje	18	199	1.991
Carreteras de una calzada	2.603	30.219	152.226
Carreteras de doble calzada	3	29	827
Red de la Administración Central	406	4.245	21.576
Red de la Comunidad Autónoma	986	11.315	72.082
Red de las Diputaciones	1.257	15.428	65.972

FUENTE: MOPTMA. «Anuario Estadístico».

Cuadro 2

RED DE CARRETERAS POR ANCHURA DE PAVIMENTO. AÑO 1993. (Kilómetros)

	Ávila	Castilla y León	España
Carreteras de una calzada:			
< 5 m.	832	10.640	41.076
5 a 7 m.	1.353	14.725	71.233
≥ 7 m.	418	4.854	39.917
Total.	2.603	30.219	152.226
Doble calzada	3	29	827
Autovías y autopistas libres	25	541	4.586
Autopistas de peaje	18	199	1.991
Total general	2.649	30.988	159.630

FUENTE: MOPTMA. «Anuario Estadístico».

Cuadro 3

INVERSIONES DEL ESTADO EN CARRETERAS. AÑOS 1991-1993 (Millones ptas.)

	Ávila	Castilla y León	España
Reposición: 1991	1.046	5.853	40.873
1992	3.470	7.205	47.238
1993	2.555	11.012	72.210
Construcción: 1991	96	37.772	342.972
1992	616	33.271	308.707
1993	234	26.361	334.104
TOTAL: 1991	1.142	43.625	383.845
1992	4.086	40.476	355.945
1993	2.789	37.373	406.314

FUENTE: MOPTMA. «Anuario Estadístico».

Institución Gran Duque de Alba

En el cuadro 3, se pone de manifiesto que las inversiones realizadas por el Estado en la provincia de Ávila en el año 1991 ascienden a 1.142 millones, en 1992 a 4.086 y en el año 1993 a 2.789.

La Comunidad de Castilla y León, invierte en el mismo período 1.230 millones en 1991, 1.838 en 1992 y 2.420 en 1993, principalmente efectuadas en construcción.

La Diputación Provincial (cuadro 5) invierte en 1991 la cantidad de 975 millones, en 1992, 393 y en 1993, 312.

La mayoría está destinado a reposición.

Cuadro 4

INVERSIONES DE LA COMUNIDAD AUTÓNOMA EN CARRETERAS. AÑOS 1991-1993 (Millones ptas.)

	Ávila	Castilla y León	España
Reposición: 1991	273	4.054	40.079
1992	336	3.404	35.046
1993	374	4.008	52.269
Construcción: 1991	930	10.346	171.247
1992	1.502	12.506	189.393
1993	2.046	13.342	197.858
TOTAL: 1991	1.230	14.400	211.326
1992	1.838	15.910	224.439
1993	2.420	17.350	250.127

FUENTE: MOPTMA. «Anuario Estadístico».

Cuadro 5

INVERSIONES DE LAS DIPUTACONES EN CARRETERAS. AÑOS 1991-1993 (Millones ptas.)

	Ávila	Castilla y León	España
Reposición: 1991	815	4.610	32.733
1992	283	6.908	36.155
1993	312	5.870	33.288
Construcción: 1991	160	3.153	35.229
1992	110	1.760	38.348
1993	–	3.535	42.988
TOTAL: 1991	975	7.763	67.962
1992	393	8.668	74.503
1993	312	9.405	76.276

FUENTE: MOPTMA. «Anuario Estadístico».

El montante de las inversiones de las tres administraciones ascienden a 3.347 millones en 1991, 6.317 en 1992 y 5.521 en 1993, lo que hace un total de 15.185 millones en este período.

Se carecen de datos desagregados para la provincia de Ávila sobre el transporte de mercancías por carretera. El cuadro núm. 6 nos muestra datos sobre el transporte de mercancías por carretera en la Comunidad de Castilla y León de donde podemos destacar que el cuarto trimestre, en los dos años, es el de mayor tráfico de mercancías.

Cuadro 6

TRANSPORTE DE MERCANCÍA POR CARRETERA. AÑO 1993-1994

	I Trimestre	II Trimestre	III Trimestre	IV Trimestre	TOTAL
Año 1993. Miles de Toneladas					
Interregional					
Expedidas	3.391	3.895	3.768	3.949	15.003
Recibidas	3.597	3.408	3.112	4.124	14.241
Intrarregional	5.696	6.980	7.307	9.420	29.403
Interior					
Expedidas	9.087	10.875	11.075	13.369	44.406
Recibidas	9.293	10.388	10.419	13.544	43.644
Año 1994. Miles de Toneladas					
Interregional					
Expedidas	3.985	3.803	3.322	4.481	15.591
Recibidas	3.330	3.427	3.030	3.768	13.555
Intrarregional	9.102	10.641	8.867	10.155	38.765
Interior					
Expedidas	13.087	14.444	12.189	14.636	54.356
Recibidas	12.432	14.068	11.897	13.923	52.320

FUENTE: MOPTMA. Instituto de Estudios del Transporte y las Comunicaciones.

El tráfico de mercancías expedidas por ferrocarril, aumenta en cuanto las toneladas transportadas año a año y representa el 1,2 por 100 en 1992, el 1,7 por 100 en 1993 y el 1,2 por 100 en 1994 con respecto a lo transportado en Castilla y León. En este período el valor de las mercancías disminuye.

Las mercancías recibidas, según el cuadro núm. 8, disminuyen progresivamente tanto en las toneladas transportadas como en el importe de las mismas.

Cuadro 7

TRÁFICO FERROVIARIO DE MERCANCÍAS. VAGÓN COMPLETO Y CONTENEDORES. MERCANCÍAS EXPEDIDAS. AÑOS 1992-1994

	1992		1993		1994	
	Toneladas	Miles ptas.	Toneladas	Miles ptas.	Toneladas	Miles ptas.
Ávila	18.438	28.137	24.753	25.933	19.587	23.902
Castilla y León ...	1.485.952	2.893.469	1.390.433	2.391.926	1.634.061	2.857.064

FUENTE: RENFE.

Cuadro 8

TRÁFICO FERROVIARIO DE MERCANCÍAS. VAGÓN COMPLETO Y CONTENEDORES. MERCANCÍAS RECIBIDAS. AÑOS 1992-1994

	1992		1993		1994	
	Toneladas	Miles ptas.	Toneladas	Miles ptas.	Toneladas	Miles ptas.
Ávila	130.196	224.472	80.673	141.711	48.275	107.872
Castilla y León ...	2.372.370	4.687.369	1.874.711	3.569.525	1.940.547	3.488.864

FUENTE: RENFE.

Cuadro 9

TRÁFICO FERROVIARIO DE VIAJEROS. ORIGEN Y DESTINO. AÑOS 1992-1993

	ÁVILA		CASTILLA Y LEÓN	
	ORIGEN	DESTINO	ORIGEN	DESTINO
Nº de viajeros: 1992.....	485.157	466.484	5.283.680	5.003.504
1993.....	468.231	454.478	4.695.614	4.737.419
Millones ptas.: 1992.....	284	289	4.070	4.090
1993.....	290	335	3.921	4.328

FUENTE: RENFE.

Si nos centramos ahora en el tráfico de viajeros tenemos que apuntar, según el cuadro núm. 9, que aunque desciende el número de viajeros con origen en Ávila de 1992 a 1993, este descenso no es tan acusado como en Castilla y León lo que permite que el porcentaje que representan

los viajeros que tienen su origen en Ávila aumente del 9,2 por 100 en 1992 al 9,9 por 100 en 1993, respecto a los que tienen su origen en Castilla y León.

En cuanto a los pasajeros que tienen como destino Ávila, se produce un descenso de los mismos inferior al sufrido en Castilla y León, lo que hace que la relación existente entre ambos destinos aumente del 9,3 por 100 en 1992 al 9,6 por 100 en 1993.

No podemos hablar de tráfico aéreo en la provincia de Ávila debido a la inexistencia de aeropuertos, aunque existen en las cercanías dos aeropuertos, el de Matacán (Salamanca) y el de Villanubla (Valladolid).

Cuadro 10

TURISMOS DE SERVICIO PÚBLICO. TAXIS. AÑOS 1991-1993

	TOTAL PROVINCIA			CAPITAL		
	Total	Con aparato taxímetro	Sin aparato taxímetro	Total	Con aparato taxímetro	Sin aparato taxímetro
Ávila: 1991 . .	194	50	144	43	43	–
1992 . .	185	50	135	43	43	–
1993 . .	189	54	135	43	43	–
Castilla y León: 1991 . .	3.111	1.389	1.722	1.284	1.275	9
1992 . .	2.991	1.406	1.585	1.286	1.285	1
1993 . .	2.930	1.410	1.520	1.288	1.287	1
España: 1991 . .	72.771	50.477	22.294	46.792	45.925	867
1992 . .	73.014	52.313	20.701	46.592	46.129	463
1993 . .	72.650	52.975	19.675	46.830	41.170	660

FUENTE: INE «Anuario Estadístico».

Durante el período 1991-1993, en la provincia de Ávila ha variado el número de taxis en funcionamiento, siendo esta cifra de 194 taxis en 1991, de 185 en 1992 y de 189 en 1993. El número de taxis con taxímetro se ha visto incrementado por los cuatro taxis incorporados al servicio público en 1993. El número de taxis existentes en la capital no se ha modificaco, siendo de 43 durante todo el período, todos ellos con taxímetro.

Las líneas telefónicas existentes en servicio en la provincia de Ávila ascendían en 1993 a 67.000, representando esta cifra el 7,6 por 100

de las líneas en la Comunidad Autónoma de Castilla y León y un 0,5 por 100 de las líneas nacionales. Estas 67.000 líneas en servicio en la provincia de Ávila permiten que la media de líneas por cada 100 habitantes sea de 36,6, ligeramente superior a la media nacional que se sitúa en 36,3.

Cuadro 11

SERVICIO TELEFÓNICO. INSTALACIONES Y SERVICIOS. AÑO 1993

	Líneas en servicio (Miles)	Número de empleados	CONFERENCIAS (Miles)		Líneas por habitantes
			Interurbanas (*)	Internacionales	
Ávila	67	303	14.455	151	36,6
Castilla y León . . .	877	4.885	240.324	4.097	–
España	14.253	74.340	4.045.111	233.329	36,3

Nota: (*) Al estar automatizado todo el servicio interurbano no se han incluido las conferencias interurbanas ya que este concepto hay que entenderlo como un servicio adicional que se presta al abonado en la modalidad de cobro revertido.

FUENTE: INE «Anuario Estadístico».

El servicio postal puede ser analizado diferenciando entre el tráfico manipulado de correspondencia nacida y de correspondencia distribuida.

En el año 1994, el total de correspondencia nacida en Ávila disminuye ligeramente con respecto a 1993, aumentando la correspondencia con destino local y disminuyendo la correspondencia con otro destino. Del total de correspondencia nacida en la provincia de Ávila, hay que decir que disminuye la manipulada en la línea básica, mientras que aumenta la manipulada en la línea económica y en la línea urgente.

Durante el año 1994 el total de correspondencia distribuida en la provincia de Ávila aumenta respecto a 1993, debido fundamentalmente al aumento de la correspondencia manipulada en la línea básica y en la línea urgente, aunque se produce una disminución en la correspondencia manipulada en la línea económica.

En el número de giros pagados en el período 1992-1994 ha habido una disminución, así como en el importe de los mismos, tanto en los giros nacionales, ya sean ordinarios o urgentes, como en los giros internacionales (cuadro 16).

El número de giros impuestos durante este período sufre una disminución en el año 1993, aunque en 1994 vuelve a aumentar. Esta trayectoria es

Cuadro 12

SERVICIO POSTAL. TRÁFICO MANIPULADO DE CORREPONDENCIA NACIDA. AÑO 1993

	Local	Otro destino	TOTAL	Línea básica	Línea económica	Línea urgente	TOTAL
Ávila	4.172.236	7.404.673	11.576.909	9.716.259	1.823.527	37.123	11.576.909
Castilla y León	69.455.086	106.913.834	176.368.920	138.012.924	37.588.863	767.133	176.368.920
España	1.271.310.103	2.918.495.430	4.189.805.533	2.889.089.048	1.268.244.138	32.472.347	4.189.805.533

FUENTE: MOPTMA. Secretaría General de Comunicaciones.

Cuadro 13

SERVICIO POSTAL. TRÁFICO MANIPULADO DE CORREPONDENCIA NACIDA. AÑO 1994

	Local	Otro destino	TOTAL	Línea básica	Línea económica	Línea urgente	TOTAL
Ávila	4.952.034	6.954.213	11.546.247	9.483.670	2.014.296	48.281	11.546.247
Castilla y León	70.131.444	109.870.110	180.001.554	136.773.941	42.495.733	731.880	180.001.554
España	1.223.298.927	2.996.798.956	4.220.097.883	2.863.927.230	1.328.546.869	27.623.784	4.220.097.883

FUENTE: MOPTMA. Secretaría General de Comunicaciones.

Institución Gran Duque de Alba

Cuadro 14

TRÁFICO MANIPULADO DE CORRESPONDENCIA DISTRIBUIDA. AÑO 1993

	Ávila	Castilla y León	España
PRODUCTOS BÁSICOS			
Domicilio	11.387.773	162.455.862	2.568.227.302
Oficina	1.439.760	25.555.057	431.371.900
Ruta directa	49.890	628.886	213.411.162
Total básicos	12.877.423	188.639.805	3.213.910.364
PRODUCTOS ECONÓMICOS			
Domicilio	4.438.972	71.284.353	1.108.326.298
Oficina	580.868	10.056.048	158.960.539
Ruta directa	–	108.825	69.595.836
Total económicos	5.019.840	81.449.226	1.336.882.673
PRODUCTOS URGENTES			
Domicilio	36.655	889.645	23.334.296
Oficina	11.404	233.955	3.226.396
Ruta directa	1	462	2.734.235
Total urgentes	48.060	1.124.902	29.294.927
TOTAL CORRESP. DISTRIBUIDA	17.945.323	271.213.033	4.579.187.964

FUENTE: MOPTMA. Secretaría General de Comunicaciones.

Cuadro 15

TRÁFICO MANIPULADO DE CORRESPONDENCIA DISTRIBUIDA. AÑO 1994

	Ávila	Castilla y León	España
PRODUCTOS BÁSICOS			
Domicilio	11.761.719	160.477.834	2.535.416.146
Oficina	1.348.160	25.815.250	419.592.286
Ruta directa	55.969	745.119	233.167.637
Total básicos	13.165.848	187.038.203	3.188.176.069
PRODUCTOS ECONÓMICOS			
Domicilio	4.385.973	72.611.871	1.104.887.727
Oficina	557.542	9.701.697	149.667.493
Ruta directa	0	98.918	72.035.132
Total económicos	4.943.515	82.412.486	1.326.590.352
PRODUCTOS URGENTES			
Domicilio	40.742	859.506	21.007.266
Oficina	8.476	161.117	3.051.266
Ruta directa	4.948	40.796	3.896.689
Total urgentes	54.166	1.061.419	27.955.221
TOTAL CORRESP. DISTRIBUIDA	18.163.529	270.512.108	4.542.721.642

FUENTE: MOPTMA. Secretaría General de Comunicaciones.

Cuadro 16

GIROS PAGADOS. NÚMERO E IMPORTE. AÑOS 1992-1994

	NACIONAL				INTERNACIONAL	
	Ordinario		Urgente			
	Número	Importe (Miles)	Número	Importe (Miles)	Número	Importe (Miles)
Ávila: 1992	41.890	1.204.872	6.898	164.489	4.186	122.487
1993	37.467	1.115.507	6.390	149.465	4.255	146.594
1994	34.983	919.567	6.552	145.355	2.899	128.417
Castilla y León: 1992	568.475	15.228.062	135.147	3.567.872	43.674	1.344.145
1993	538.476	14.356.459	125.282	3.409.647	43.267	1.521.683
1994	527.199	12.404.937	119.229	3.272.577	31.318	1.352.261
España: 1992	9.691.776	195.400.744	2.696.072	84.231.834	735.008	25.534.133
1993	9.318.089	176.217.795	2.551.919	79.082.244	727.572	28.219.158
1994	9.147.680	170.428.287	2.483.510	77.307.626	624.147	27.278.703

FUENTE: MOPTMA. Secretaría General de Comunicaciones.

Cuadro 17

GIROS IMPUESTOS. NÚMERO E IMPORTE. AÑOS 1992-1994

	NACIONAL				INTERNACIONAL	
	Ordinario		Urgente			
	Número	Importe (Miles)	Número	Importe (Miles)	Número	Importe (Miles)
Ávila: 1992	131.620	1.084.937	6.236	179.613	597	12.706
1993	123.252	1.048.452	5.866	177.183	403	11.847
1994	123.390	1.078.783	5.929	178.000	498	16.634
Castilla y León: 1992	1.701.221	22.779.223	124.369	4.031.228	15.784	333.738
1993	1.629.270	20.770.224	120.411	3.919.408	11.752	285.193
1994	1.596.774	19.231.850	118.623	3.944.885	12.038	321.642
España: 1992	23.604.275	259.779.290	2.694.556	84.197.118	443.751	10.898.582
1993	21.835.753	234.225.586	2.548.400	78.981.674	345.812	9.714.701
1994	21.636.628	228.355.995	2.481.691	77.267.248	385.496	9.944.904

FUENTE: MOPTMA. Secretaría General de Comunicaciones.

Cuadro 18

TRÁFICO TELEGRÁFICO. AÑO 1993

	Ávila	Castilla y León	España
TELEGRAMAS			
INTERIORES: Expedidos.	4.092	94.644	3.085.275
Recibidos	10.800	169.913	4.666.745
INTERNACIONALES: Expedidos. .	196	4.158	171.422
Recibidos . .	300	6.238	216.432
RADIOTELEGRAMAS			
INTERIORES: Expedidos.	–	49	9.575
Recibidos	3	43	12.583
INTERNACIONALES: Expedidos. .	–	9	2.674
Recibidos . .	–	6	7.462
FRANQUICIA			
OFICIALES: Expedidos.	5.203	69.979	3.189.612
Recibidos	5.415	78.975	3.303.711
SERVICIO: Expedidos	10.211	99.660	3.070.167
Recibidos	8.685	90.373	2.420.201

FUENTE: MOPTMA. Secretaría General de Comunicaciones.

Cuadro 19

TRÁFICO TELEGRÁFICO. AÑO 1994

	Ávila	Castilla y León	España
TELEGRAMAS			
INTERIORES: Expedidos.	5.108	89.542	2.847.382
Recibidos	10.340	158.169	4.214.905
INTERNACIONALES: Expedidos. .	226	4.289	158.185
Recibidos . .	291	5.425	189.766
RADIOTELEGRAMAS			
INTERIORES: Expedidos.	1	24	6.605
Recibidos	–	15	8.815
INTERNACIONALES: Expedidos. .	3	8	2.018
Recibidos . .	–	4	5.001
FRANQUICIA			
OFICIALES: Expedidos.	3.745	55.278	2.818.242
Recibidos	4.447	64.859	2.876.788
SERVICIO: Expedidos	10.187	103.871	3.136.218
Recibidos	8.528	84.785	2.434.023

FUENTE: MOPTMA. Secretaría General de Comunicaciones.

seguida tanto por los giros nacionales ordinarios y urgentes, como por los giros internacionales.

En los cuadros 18 y 19, se observa que los telegramas recibidos en la provincia de Ávila, tanto nacionales como internacionales disminuyen de 1993 a 1994, y por el contrario los telegramas expedidos aumentan. En general podemos decir que el tráfico telegráfico disminuye en el año 1994, lo que se puede comprobar en los cuadros señalados anteriormente.

Como último tema referente a las comunicaciones diremos que el número de radioaficionados en la provincia de Ávila en el período 1987-1994 se ha visto incrementado en un 116 por 100, pasando el número de licencias de 135 a 292. Este incremento ha sido inferior al producido en Castilla y León, lo que conlleva una disminución del 9,1 por 100 al 5,8 por 100 de los radioaficionados abulenses con respecto a los de Castilla y León.

Como último tema referente a las comunicaciones, diremos que el número de radioaficionados en la provincia de Ávila en el período 1987-1994 se ha visto incrementado en un 116 por 100, pasando el número de licencias de 135 a 292. Este incremento ha sido inferior al producido en Castilla y León, lo que conlleva una disminución de 9,1 por 100 al 5,8 por 100 de los radioaficionados abulenses con respecto a los de Castilla y León.

Cuadro 20

RADIOAFICIONADOS. NÚMERO DE LICENCIAS (*). AÑOS 1987-1994

	1987	1988	1989	1990	1991	1992	1993	1994
Ávila	135	147	176	199	231	258	271	292
Castilla y León	1.482	1.533	1.628	1.758	1.968	2.263	2.345	5.038
España	39.139	40.893	41.222	42.455	46.799	51.216	52.373	64.594

NOTA (*) Sólo se consideran las clases A, B y C.
FUENTE: MOPTMA. Secretaría General de Comunicaciones.

III. TRÁFICO

DIRECCIÓN GENERAL DE TRÁFICO

En las siguientes páginas se pretende detallar y analizar los datos estadísticos correspondientes al año 1993, completando con el estudio, en algunos casos, de la evolución de los últimos cinco años y así poder determinar valores absolutos y relativos y cuotas de participación en este servicio.

Los datos que se reflejan sobre vehículos, en primer lugar, son a nivel nacional para que el lector conozca la evolución de este sector a través de los años. Posteriormente se reflejan datos solamente de la Comunidad Autónoma de Castilla y León y de entre éstos resaltamos los referentes a la provincia de Ávila. Todos ellos obtenidos del Anuario Estadístico General, publicado por el Ministerio de Justicia e Interior, Dirección General de Tráfico.

La información sobre vehículos se basa en matriculaciones, transferencias, reformas, bajas y parque de vehículos y como complemento se citan datos sobre permisos de conducir.

Antes de iniciar el presente estudio y siguiendo las pautas marcadas por la Dirección General de Tráfico se considera de interés conocer los vehículos que pueden estar encuadrados dentro de cada tipo.

Camiones. Este concepto lo engrosan los camiones propiamente dichos, las furgonetas y los vehículos especiales (que no optaron en matricularse con matrícula especial), entre los que se incluyen vehículos articulados, grúas, etcétera.

Autobuses. Son los vehículos dedicados al transporte de viajeros con una capacidad mínima de diez plazas, incluido el conductor.

Turismos. Son vehículos de cuatro ruedas destinados al transporte de viajeros con capacidad inferior a nueve plazas, incluyendo el conductor.

Motocicletas. Lo comprenden motos (no incluidos ciclomotores), motocarros y coches de inválidos.

Tractores industriales. Es todo vehículo automóvil capaz de arrastrar a otros vehículos o los destinados especialmente a este fin. Como tales no se incluyen los tractores agrícolas ya que corresponden a censos de maquinaria agrícola.

VEHÍCULOS

1. Matriculaciones de automóviles

Cuadro general nacional de matriculaciones de vehículos comparando los años 1992 y 1993.

Cuadro 1

Tipos de vehículos	Vehículos matriculados		Diferencia porcentual 1992/93
	1992	1993	
Camiones	234.385	162.452	-30,69
Autobuses	2.775	1.915	-30,99
Turismos	1.008.454	775.461	-23,10
Motocicletas	100.596	50.734	-49,57
Tractores industriales	5.630	3.077	-45,35
TOTAL	1.351.840	993.639	-26,50

De los datos reseñados se pone de manifiesto la crisis económica y la repercusión que ha tenido sobre la matriculación de vehículos. El descenso más acentuado se produjo en las motocicletas (-49,37 por 100) y el más moderado corresponde a los turismos (-23,10 por 100).

La evolución desde el año 1994 es la que nos indica el cuadro 2.

Al tomar como base = 100, los vehículos matriculados en el año 1994 obtenemos los números índices que nos muestra el cuadro 3.

IES Institución Gran Duque de Alba

Cuadro 2

MATRICULACIONES POR TIPO DE VEHÍCULOS

AÑOS	Total	Camiones	Autobuses	Turismos	Motocicletas	Tractores industriales
1984 . . .	661.261	101.346	1.719	522.229	32.979	2.988
1985 . . .	745.896	126.300	2.048	575.052	38.904	3.592
1986 . . .	896.487	155.023	2.203	689.051	45.823	4.387
1987 . . .	1.200.388	201.910	2.705	928.264	60.792	6.717
1988 . . .	1.400.269	238.547	2.904	1.069.220	80.550	9.048
1989 . . .	1.536.960	265.975	3.306	1.149.373	107.673	10.633
1990 . . .	1.393.246	255.984	2.829	1.007.014	118.525	8.894
1991 . . .	1.275.580	232.697	2.937	914.061	118.788	7.097
1992 . . .	1.351.840	234.385	2.775	1.008.454	100.596	5.630
1993 . . .	993.639	162.452	1.915	775.461	50.734	3.077

Cuadro 3

MATRICULACIONES POR TIPO DE VEHÍCULOS: ÍNDICE 1984 = 100

AÑOS	Total	Camiones	Autobuses	Turismos	Motocicletas	Tractores industriales
1984 . . .	100	100	100	100	100	100
1985 . . .	113	125	119	110	118	120
1986 . . .	136	153	128	132	139	147
1987 . . .	182	199	157	178	184	225
1988 . . .	212	235	169	205	244	303
1989 . . .	232	262	192	220	326	356
1990 . . .	211	253	165	193	359	298
1991 . . .	193	230	171	175	360	238
1992 . . .	204	231	161	193	305	188
1993 . . .	150	160	111	148	154	103

Gráfico 1

EVOLUCIÓN TOTAL NACIONAL DE MATRICULACIONES

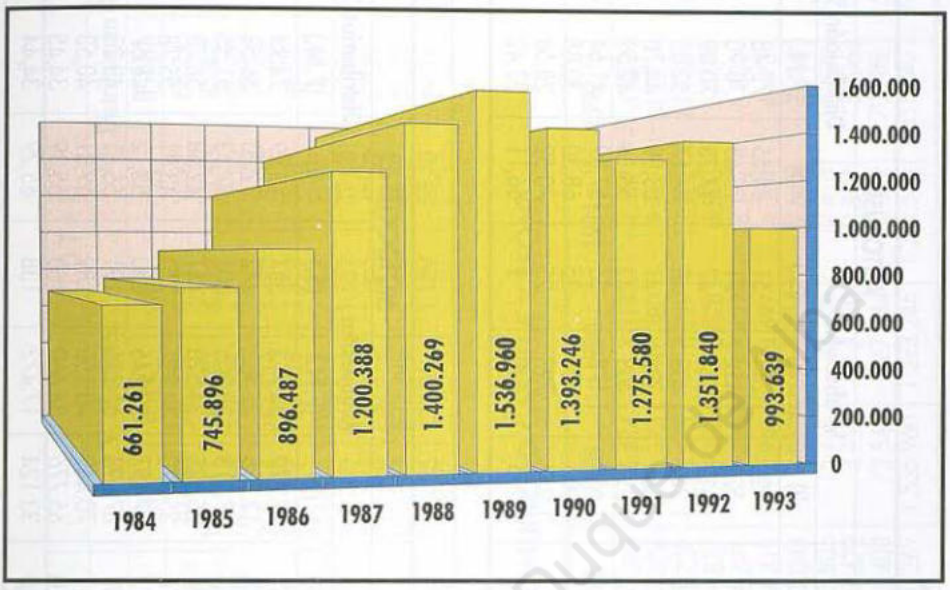

Procedencia de los vehículos matriculados:

La clasificación de los vehículos matriculados en función de su procedencia: Importación (I.), Fabricación Nacional (F.N.) y Subasta (S.), así como la distribución porcentual dentro de cada año es la que podemos ver en los cuadros 4, 5 y 6.

La crisis económica se deja sentir en la compra de nuevos vehículos tanto a nivel provincial como a nivel de comunidad o nacional. El año 1990 experimenta un ligero descenso en las matriculaciones y se pone fuertemente de manifiesto en el año 1993, llegando a ser éste, en Ávila, 1.100 unidades, que representa el –25,80 por 100, en Castilla y León 16.894 unidades, el –23,86 por 100 y a nivel nacional 360.201 unidades que supone el –26,64 por 100.

PARQUE NACIONAL AUTOMÓVIL

El Parque Nacional a 31-12-1993 estaba compuesto por 17.809.897 vehículos clasificados por tipos de la forma que indica el cuadro 8.

Cuadro 4

AÑOS	CAMIONES						AUTOBUSES					
	V. Absolutos			Distribución %			V. absolutos			Distribución %		
	(I)	(F.N.)	(S.)	(I)	(F.N.)	(S.)	(I)	(F.N.)	(S.)	(I)	(F.N.)	(S.)
1984	8.982	91.566	798	8,86	90.35	0,79	422	1.246	51	24,55	72,48	2,97
1985	11.815	113.498	987	9,35	89,86	0.78	525	1.452	71	25,63	70.90	3,47
1986	18.929	134.978	1.116	12,21	87,07	0,72	612	1.544	47	27,78	70,09	2,13
1987	34.611	166.490	809	17,14	82,46	0,40	1.249	1.408	48	46,17	52,05	1,77
1988	48.501	189.248	798	20,33	79,33	0,33	1.565	1.298	41	53,89	44,70	1,41
1989	63.715	201.626	634	23,96	75,81	0,24	1.856	1.408	42	56,14	42,59	1,27
1990	71.043	184.529	412	27,75	72,09	0,16	1.615	1.178	36	57,09	41,64	1,27
1991	83.674	148.617	306	35,97	63,89	0,13	2.006	906	25	68,30	30,85	0,85
1992	103.866	130.240	279	44,31	55,57	0,12	1.957	793	25	70,52	28,58	0,90
1993	81.656	80.531	265	50,26	49,57	0,16	1.266	640	9	66,11	33,42	0,47

Cuadro 5

AÑOS	TURISMOS						MOTOCICLETAS					
	V. Absolutos			Distribución %			V. absolutos			Distribución %		
	(I)	(F.N.)	(S.)	(I)	(F.N.)	(S.)	(I)	(F.N.)	(S.)	(I)	(F.N.)	(S.)
1984	52.469	467.051	2.709	10,05	89,43	0,52	7.879	24.713	387	23,89	74,94	1,17
1985	75.509	496.798	2.745	13,13	86,39	0,48	12.528	25.903	473	32,20	66,58	1,22
1986	122.099	563.876	3.076	17,72	81,83	0,45	17.013	28.205	605	37,13	61,55	1,32
1987	248.786	677.292	2.186	26,80	72,96	0,24	25.825	34.520	447	42,48	56,78	0,74
1988	352,941	714.523	1.756	33,01	66,83	0,16	35.370	44.927	253	43.91	55,78	0,31
1989	425.032	723.109	1.232	36,98	62,91	0,11	57.197	50.246	230	53,12	46,67	0,21
1990	398.429	607.678	907	39,57	60,34	0,09	67.098	51.236	191	56,61	43,23	0,16
1991	382.290	530.806	965	41,82	58,07	0,11	70.449	48.150	189	59,31	40,53	0,16
1992	482.492	524.922	1.040	47,84	52,05	0,10	65.776	34.660	160	65,39	34,45	0,16
1993	435.395	339.291	775	56,15	43,75	0,10	33.124	17.472	138	65,29	34,44	0,27

Cuadro 6

AÑOS	TRACTORES INDUSTRIALES						TOTAL					
	V. Absolutos			Distribución %			V. absolutos			Distribución %		
	(I)	(F.N.)	(S.)	(I)	(F.N.)	(S.)	(I)	(F.N.)	(S.)	(I)	(F.N.)	(S.)
1984	778	2.203	7	26,04	73,73	0,23	70.530	586.779	3.952	10,67	88,74	0,60
1985	1.104	2.479	9	30,73	69,01	0,25	101.471	640.140	4.285	13,60	85,82	0,57
1986	1.707	2.672	8	38,91	60,91	0,18	160.360	731.275	4.852	17,89	81,57	0,54
1987	3.436	3.276	5	51,15	48,77	0,07	313.907	882.986	3.495	26,15	73,56	0,29
1988	5.400	3.642	6	59,68	40,25	0,07	443.777	953.638	2.854	31,69	68,10	0,20
1989	6.595	4.024	14	62,02	37,84	0,13	554.395	980.413	2.152	36,07	63,79	0,14
1990	5.565	3.323	6	62,57	37,36	0,07	543.750	847.944	1.552	39,03	60,86	0,11
1991	4.857	2.232	8	68,44	31,45	0,11	543.276	730.811	1.493	42,59	57,29	0,12
1992	3.856	1.768	6	68,49	31,40	0,11	657.947	692.383	1.510	48,67	51,22	0,11
1993	1.995	1.080	2	64,84	35,10	0,06	553.436	439.014	1.189	55,70	44,18	0,12

Cuadro 7
MATRICULACIÓN POR PROVINCIAS (COMUNIDAD CASTILLA Y LEÓN)

PROVINCIA	1984	1985	1986	1987	1988	1989	1990	1991	1992	1993
Ávila	1.842	2.160	2.682	3.342	4.035	4.484	4.319	4.117	4.262	3.162
Burgos	5.943	6.561	7.725	9.526	10.406	11.374	10.380	9.847	11.371	8.197
León	7.580	8.247	9.164	11.225	12.739	14.475	14.299	13.322	14.168	10.928
Palencia	2.648	3.182	3.421	4.185	4.817	5.424	5.028	4.800	5.067	3.671
Salamanca	4.463	4.751	5.592	7.367	8.671	9.445	8.622	8.141	8.800	7.224
Segovia	2.137	2.415	2.832	3.749	4.419	4.941	4.697	4.384	4.473	3.340
Soria	1.445	1.684	1.970	2.373	3.044	3.012	2.701	2.585	2.885	2.182
Valladolid	7.507	8.241	9.508	12.244	13.805	15.440	15.108	12.815	14.356	11.121
Zamora	2.551	2.910	3.342	4.036	4.472	4.952	5.190	4.848	5.406	4.069
Castilla y León	37.116	40.151	46.236	58.047	66.408	73.547	67.344	64.859	70.788	53.394
TOTAL NACIONAL ...	661.261	745.896	896.487	1.200.388	1.400.269	1.536.960	1.393.246	1.275.580	1.351.840	993.639

Cuadro 8

TIPOS DE VEHÍCULOS	Parque al 31-XII-93	Distribución porcentual
Camiones	2.735.144	15,36
Autobuses	47.028	0,26
Turismos	13.440.694	75,47
Motocicletas	1.278.695	7,18
Tractores industriales	77.466	0,43
Otros vehículos	230.870	1,30
TOTAL	17.809.897	100,00

La evolución por años fue la siguiente:

Cuadro 9

PARQUE DE VEHÍCULOS POR TIPOS

Años	Camiones	Autobuses	Turismos	Moto-cicletas	Tractores industriales	Otros vehículos	Total
1984	1.444.884	41.161	8.874.442	706.017	37.205	86.855	11.190.564
1985	1.529.311	41.592	9.273.710	739.056	39.360	93.310	11.716.339
1986	1.678.546	41.874	9.643.448	774.603	42.119	103.490	12.284.080
1987	1.821.743	43.002	10.218.526	821.326	47.213	117.030	13.068.840
1988	1.975.817	43.991	10.787.424	885.400	53.596	135.095	13.881.323
1989	2.162.421	45.168	11.467.727	975.778	61.664	157.726	14.870.484
1990	2.332.928	45.767	11.995.640	1.073.457	68.157	180.766	15.696.715
1991	2.495.226	46.604	12.537.099	1.174.420	73.203	201.844	16.528.396
1992	2.649.596	47.180	13.102.285	1.251.879	76.595	219.668	17.347.203
1993	2.735.144	47.028	13.440.694	1.278.695	77.466	230.870	17.809.897

Relación entre población y parque automóvil

La relación entre población y parque automóvil en España desde el año 1968 es:

Cuadro 10

Años	Parque por 1.000 habitantes	Habitantes por vehículo de turismo	Años	Parque por 1.000 habitantes	Habitantes por vehículo de turismo
1968	105	20	1981	283	5
1969	117	17	1982	296	4
1970	135	14	1983	308	4
1971	142	12	1984	292	4
1972	155	11	1985	303	4
1973	170	9	1986	316	4
1974	183	8	1987	337	4
1975	196	7	1988	335	4
1976	211	7	1989	380	3
1977	224	6	1990	399	3
1978	246	6	1991	430	3
1979	266	5	1992	443	3
1980	278	5	1993	455	3

Gráfico 2
PARQUE POR MIL HABITANTES

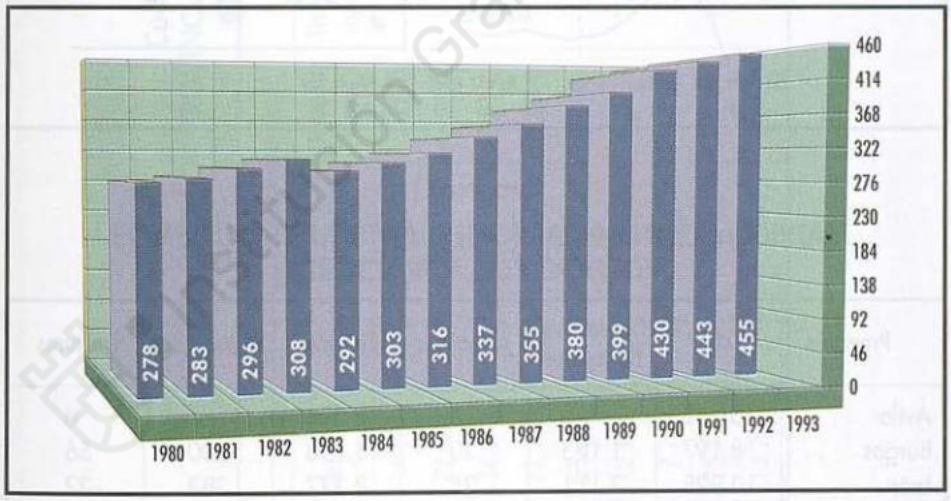

PERMISOS DE CONDUCCIÓN

La cifra de titulares de permisos es inferior a la de permisos expedidos, dado que una misma persona puede obtener en el año más de una clase de permiso; por tanto se contabiliza como un solo titular, indepen-

Gráfico 3

MOTORIZACIÓN A NIVEL PROVINCIAL
PARQUE DE VEHÍCULOS POR MIL HABITANTES. AÑO 1993

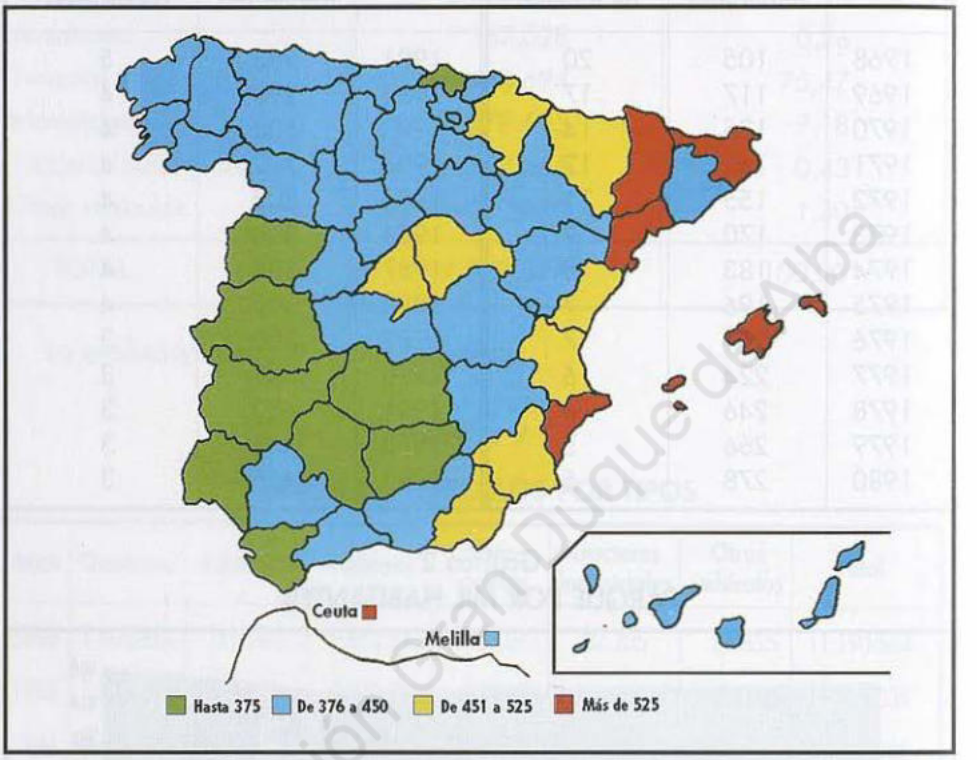

Cuadro 11

MATRICULACIÓN DE CAMIONES, AUTOBUSES, TURISMOS, MOTOCICLETAS Y TRACTORES

Provincia	Total	Camiones y furgonetas	Autobuses	Turismos	Motocicletas	Tractores
Ávila	3.162	753	3	2.314	84	8
Burgos	8.197	1.123	30	6.788	200	56
León.	10.928	2.111	25	8.377	383	32
Palencia	3.671	735	7	2.803	94	32
Salamanca . .	7.224	1.177	10	5.831	179	27
Segovia	3.340	608	17	2.572	115	28
Soria	2.182	521	2	1.588	57	14
Valladolid . . .	11.121	1.664	29	8.931	453	44
Zamora	4.069	776	7	3.153	122	11

Institución Gran Duque de Alba

Cuadro 12
MATRICULACIÓN POR PROVINCIAS (COMUNIDAD CASTILLA Y LEÓN)

	Tipo de vehículos						Total	Porcentajes		Vehículos/1.000 hab.	
	Camiones	Autobuses	Turismos	Motocicletas	Tractores industri.	Otros		%	Rango	Número	Rango
Ávila	14.631	112	50.851	2.786	310	1.319	70.009	0,39	46	382	40
Burgos	22.733	365	109.957	4.864	1.645	3.305	142.869	0,80	38	395	33
León	34.642	622	156.806	7.814	1.187	3.111	204.182	1,15	29	378	42
Palencia	11.155	223	56.628	2.595	707	1.536	72.844	0,41	45	379	41
Salamanca	21.668	401	105.717	4.892	568	1.815	135.061	0,76	39	374	44
Segovia	12.182	250	49.868	2.521	460	1.386	66.667	0,37	48	436	21
Soria	7.717	65	29.906	1.753	382	963	40.786	0,23	50	419	23
Valladolid	25.712	505	157.759	8.117	1.238	3.187	196.518	1,10	30	393	34
Zamora	14.255	211	59.773	2.649	385	1.288	78.561	0,44	44	354	49

Cuadro 13
PARQUE DE AUTOMÓVILES POR PROVINCIAS, TIPOS Y CARBURANTES

	Ávila	Burgos	León	Palencia	Salamanca	Segovia	Soria	Valladolid	Zamora
CAMIONES									
Gasolina.	4.825	6.801	10.868	2.931	7.601	4.477	2.497	8.318	5.179
Gas-oil.	9.806	15.932	23.774	8.224	14.067	7.705	5.220	17.394	9.076
Total.	14.631	22.733	34.642	11.155	21.668	12.182	7.717	25.712	14.255
AUTOBUSES									
Gasolina.	2	6	6	1	6	4	2	7	1
Gas-oil.	110	359	616	222	395	246	63	498	210
Total.	112	365	622	223	401	250	65	505	211
TURISMOS									
Gasolina.	44.335	96.455	138.517	47.829	92.693	44.419	26.046	137.251	52.445
Gas-oil.	6.516	13.502	18.289	8.799	13.024	5.449	3.860	20.508	7.328
Total.	50.851	109.957	156.806	56.628	105.717	49.868	29.906	157.759	58.773
MOTOCICLETAS									
Gasolina.	2.784	4.853	7.801	2.591	4.880	2.516	1.749	8.102	2.646
Gas-oil.	2	11	13	4	12	5	4	15	3
Total.	2.786	4.864	7.814	2.595	4.892	2.521	1.753	8.117	2.649
TRACTORES INDU.									
Gasolina.	3	19	4	3	14	8	2	13	5
Gas-oil.	307	1.626	1.183	704	554	452	380	1.225	380
Total.	310	1.645	1.187	707	568	460	382	1.238	385
OTROS VEHIC.									
Gasolina.	493	2.174	1.754	1.031	896	756	501	2.171	738
Gas-oil.	826	1.131	1.357	505	919	630	462	1.016	550
Total.	1.319	3.305	3.111	1.536	1.815	1.386	963	3.187	1.288
TOTAL									
Gasolina.	52.442	110.308	158.950	54.386	106.090	62.180	30.797	155.862	61.014
Gas-oil.	17.567	32.561	45.232	18.458	28.971	14.487	9.989	40.656	17.547
Total.	70.009	142.869	204.182	72.844	135.061	66.667	40.786	196.518	78.561

Institución Gran Duque de Alba

dientemente del número de clases de permisos obtenidos en el año. (No se contabilizan los duplicados y revisados, únicamente los expedidos por primera vez).

Los permisos de conducción expedidos durante el año 1993, con distinción de los que fueron a nuevos conductores y a quienes eran ya titulares de otros nacionales figuran en el cuadro siguiente:

Cuadro 14

PERMISOS DE CONDUCCIÓN EXPEDIDOS

	Varones	Mujeres	TOTAL	%
Nuevos conductores	333.486	288.956	622.442	76,35
Titulares otros nacionales. . .	176.552	16.295	192.847	23,65
TOTAL	510.038	305.251	815.289	100,00

A continuación figura la evolución desde el año 1984:

Cuadro 15

PERMISOS DE CONDUCCIÓN EXPEDIDOS

AÑOS	Nuevos conductores		Titulares de otros		TOTAL
	Varones	Mujeres	Varones	Mujeres	
1984.	300.254	203.621	174.494	9.100	687.469
1985.	320.108	217.410	174.314	10.151	721.983
1986.	334.339	246.342	173.917	10.822	765.420
1987.	336.638	251.801	176.668	11.514	776.621
1988.	345.968	268.820	188.770	13.310	816.868
1989.	349.496	288.438	203.033	15.939	856.906
1990.	333.135	289.281	223.818	18.281	864.515
1991.	330.502	278.850	221.851	20.119	851.322
1992.	354.082	315.843	219.859	21.232	911.016
1993.	333.486	288.956	176.552	16.295	815.289

El total de permisos expedidos en 1993 sufrió un decrecimiento del 10,51 por 100 respecto a los expedidos en 1992. Los permisos expedidos a nuevos conductores varones experimentaron un descenso del 5,8 por 100 respecto al año anterior, mientras que los expedidos a mujeres sufrieron un decrecimiento del 8,5 por 100 respecto al mismo año.

Gráfico 4
PERMISOS EXPEDIDOS

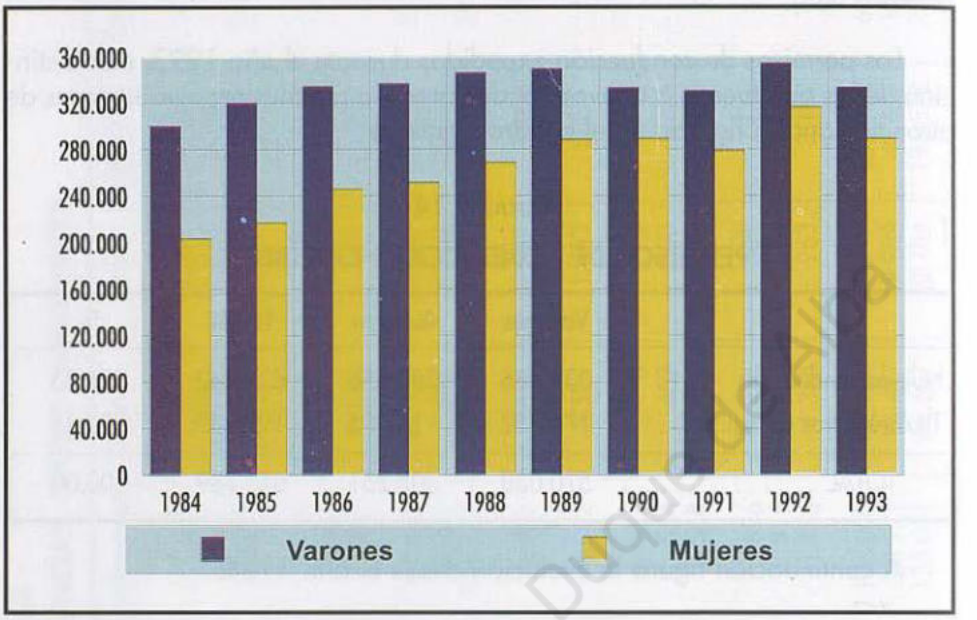

Cuadro 16
CENSO DE CONDUCTORES A 31-12-93 DISTRIBUIDO POR PROVINCIAS Y SEXO EN CASTILLA Y LEÓN

	Varones	Mujeres	TOTAL
Ávila	50.616	22.730	73.346
Burgos	114.320	48.054	162.374
León	149.655	65.713	215.368
Palencia	57.121	25.389	82.510
Salamanca	116.537	52.524	169.061
Segovia	43,861	22.080	65.941
Soria	27.041	12.332	39.373
Valladolid	152.885	64.904	217.789
Zamora	67.569	25.904	93.473
TOTAL CASTILLA Y LEÓN	779.605	339.630	1.119.235
TOTAL NACIONAL	10.687.464	5.194.322	16.881.786

Instituto Juan Duque de Ayala

Cuadro 17
CENSO PROVINCIAL DE AUTOESCUELAS AL 31-12-1993

LOCALIDAD	Núm. de autoescuelas
Ávila	13
Arenas de San Pedro	4
Arévalo	1
Barco de Ávila	2
San Pedro del Arroyo	1
TOTAL	21

Se encuadran en este apartado las autoescuelas por considerar que están íntimamente relacionadas con tráfico y con la obtención de permisos de conducir (cuadro 17).

Institución Gran Duque de Alba

IV. TURISMO

Ávila, provincia privilegiada estratégicamente, está enclavada en la meseta castellana, elegida por celtas y romanos, por moros y cristianos, cruzada desde antiguo por calzadas y cordeles, en la actualidad de fácil acceso por carretera o ferrocarril, ofrece a los visitantes una variedad de paisajes que difícilmente podrán olvidar, desde las tierras llanas de la Moraña, hasta las altas cumbres de Gredos, pasando por las estribaciones de éstas, ofrecen contrastes climatológicos y microclimas dignos de conocer. Por un lado la seca Moraña, productora de cereales y con extensiones de regadíos para cultivo de remolacha, girasol, etc., ofrece un paisaje de extensas llanuras con casas labriegas y de pequeños núcleos de población; por otro lado los bellos paisajes de la zona centro de la provincia, donde los colores verdes de pinares, castaños, nogales, encinares, etc., y el azul claro y transparente del cielo se mezclan con las muchas veces nevadas cumbres de Gredos, Paramera y Sierra de Ávila. Por último, al sur, y en las estribaciones de la Sierra de Gredos, nos encontramos con un paisaje distinto, que contrasta fuertemente con las zonas anteriormente reseñadas. Los pinares, castaños, grandes praderas, ferias y fiestas, buen clima y núcleos de población mayores son un gran atractivo para el turismo.

La variedad y calidad de materias primas nos permiten degustar una cocina de alta calidad, típica y muchas veces casera, reconocida mundialmente, que unido a la posibilidad de visitar monumentos bien conservados (la capital está declarada por la UNESCO Patrimonio de la Humanidad), como las murallas, iglesias románicas, góticas y mudéjares, palacios, casas solariegas, etc., muchos de ellos distribuidos por toda la provincia y que nos permiten gozar de tipismo y cultura.

Las rutas perfectamente organizadas y a través de su geografía son las smás adecuadas de conocer y disfrutar de todas las maravillas que el

hombre y la naturaleza nos ofrecen. El senderismo y las rutas a caballo permiten a todos conocer palmo a palmo esta variada provincia.

Seguidamente y ya que pretendemos dar una visión estructural de este sector en la provincia de Ávila, se ofrecen cuadros con datos provinciales, de la Comunidad de Castilla y León y en algunos casos a nivel nacional, información principalmente obtenida del I.N.E. Boletín Estadístico 1991, 1992 y 1993 y del Anuario Estadístico de Castilla y León año 1994/95, sobre establecimientos hoteleros, viajeros, pernotaciones, fondas y casas de huéspedes y personal empleado, campamentos turísticos, albergues, restaurantes, agencias de viajes, para finalizar con otros servicios relacionados con el turismo y que día a día tienen mayor aceptación, y cuadros de elaboración propia según informaciones obtenidas de distintas publicaciones a nivel provincial y trabajo de campo.

Cuadro 1

ESTABLECIMIENTOS HOTELEROS. NÚMERO DE ESTABLECIMIENTOS POR CATEGORÍAS. AÑOS 1991-1993

	Ávila			Castilla y León			España		
	1991	1992	1993	1991	1992	1993	1991	1992	1993
Estrellas oro									
Cinco	–	–	–	2	2	2	78	77	63
Cuatro	1	1	1	17	19	21	470	515	570
Tres	7	7	6	68	71	76	1.420	1.540	1.625
Dos	11	11	10	70	77	83	1.309	1.393	1.444
Una	3	3	2	66	64	66	1.273	1.315	1.330
Total	22	22	19	223	233	248	4.550	4.840	5.032
Estrellas plata									
Tres	–	–	–	4	2	1	113	97	93
Dos	23	24	22	256	259	267	2.431	2.484	2.530
Una	35	36	36	280	288	298	2.509	2.383	2.079
Total	58	60	58	541	549	566	5.053	4.969	4.707
Total general	80	82	77	763	782	814	9.603	9.809	9.734

FUENTE: INE. «Anuario Estadístico».

Del anterior cuadro se desprende que en la provincia de Ávila no hay ningún hotel de cinco estrellas de oro ni de tres de plata y que en los datos de la serie observada se produce un proceso contrario a Castilla y León y España. Tanto en hoteles estrella de oro como en hoteles estrella de plata se

MAPA DE LA PROVINCIA DE ÁVILA

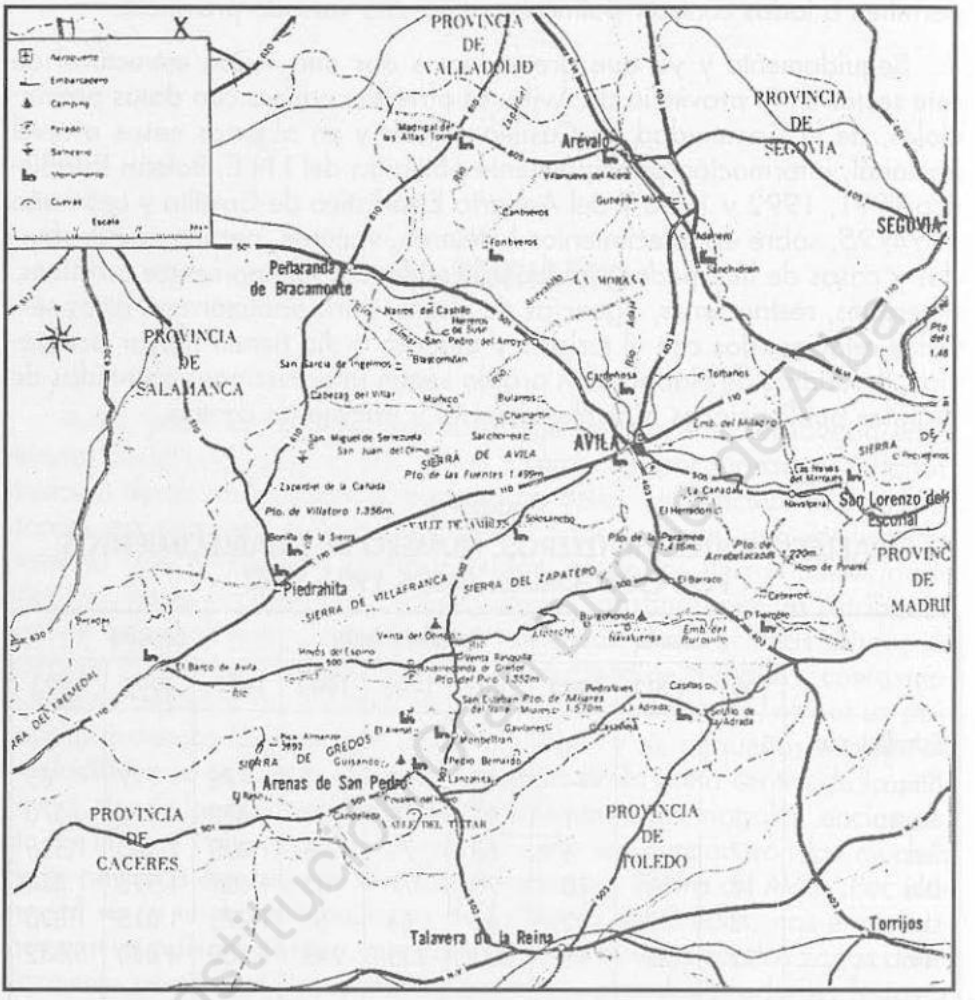

reduce su número total, en los primeros en tres y en los segundos nuevamente en tres, después de haber aumentado en dos, en el año 1992, el número de hoteles estrellas de plata.

Esta disminución se produce en la provincia de Ávila y se pone de manifiesto que la crisis económica también ha afectado a este sector. Muchos de los turistas que visitan nuestra provincia no pernoctan y consecuentemente con ello los empresarios tratan de buscar otras alternativas, como conversión en residencias para la tercera edad, para la obtención de ingresos y hacer rentable su inversión.

Si interesante es conocer el número de hoteles, tan interesante o más es conocer el número de habitaciones y camas por categorías para así conocer la oferta turística.

Cuadro 2

ESTABLECIMIENTOS HOTELEROS. NÚMERO DE HABITACIONES POR CATEGORÍAS. AÑOS 1991-1993

	Ávila			Castilla y León			España		
	1991	1992	1993	1991	1992	1993	1991	1992	1993
Estrellas oro									
Cinco	–	–	–	298	298	298	16.091	15.750	11.622
Cuatro	73	73	73	1.592	1.800	1.919	78.596	84.425	94.859
Tres	325	327	310	4.114	4.233	4.429	179.838	192.136	199.585
Dos	349	349	328	2.350	2.592	2.684	85.262	86.537	83.630
Una	89	89	63	1.998	1.523	1.593	52.289	50.660	48.058
Total	836	838	774	10.352	10.446	10.923	412.076	429.508	437.754
Estrellas plata									
Tres	–	–	–	204	94	64	5.331	4.756	4.646
Dos	360	374	339	4.992	5.023	5.051	51.533	51.702	51.350
Una	442	445	435	3.912	3.949	4.085	52.624	45.871	40.130
Total	802	819	774	9.108	9.066	9.200	109.488	102.329	96.126
Total general	1.638	1.657	1.548	19.460	19.512	20.123	521.564	531.837	533.880

FUENTE: INE. «Anuario Estadístico».

Cuadro 3

ESTABLECIMIENTOS HOTELEROS. NÚMERO DE PLAZAS POR CATEGORÍAS. AÑOS 1991-1993

	Ávila			Castilla y León			España		
	1991	1992	1993	1991	1992	1993	1991	1992	1993
Estrellas oro									
Cinco	–	–	–	81	597	597	30.919	30.373	22.616
Cuatro	138	138	138	2.820	3.235	3.467	149.852	161.891	182.380
Tres	624	628	595	7.393	7.638	8.023	347.728	372.588	387.080
Dos	655	655	615	4.192	4.597	4.747	157.309	159.665	157.768
Una	160	160	118	2.696	2.623	2.757	95.799	92.753	87.797
Total	1.577	1.581	1.466	17.182	18.690	19.591	781.607	817.270	837.641
Estrellas plata									
Tres	–	–	–	362	188	128	10.688	9.683	9.385
Dos	647	674	618	8.654	8.722	8.798	96.060	92.355	92.040
Una	795	809	801	6.369	6.483	6.778	84.453	79.508	70.175
Total	1.442	1.483	1.419	15.385	15.393	15.704	191.201	181.546	171.600
Total general	3.019	3.064	2.885	32.567	34.083	35.295	972.808	998.816	1.009.241

FUENTE: INE. «Anuario Estadístico».

El número de plazas para un establecimiento hotelero, equivale al número de plazas expresadas en camas fijas (no se incluyen, por tanto, las supletorias y las de matrimonio dan lugar a dos plazas).

Los cuadros 2 y 3, consecuentemente con el número 1, ponen de manifiesto la reducción de habitaciones y de camas en la provincia de Ávila.

Cuadro 4

VIAJEROS Y PERNOCTACIONES POR TIPOS DE ESTABLECIMIENTOS HOTELEROS. AÑOS 1991-1993

		VIAJEROS			PERNOCTACIONES		
		Total	Hoteles (Estrellas de oro)	Hostales (Estrellas de plata)	Total	Hoteles (Estrellas de oro)	Hostales (Estrellas de plata)
Ávila	1991	178.643	118.966	59.677	285.715	188.795	96.920
	1992	135.693	111.709	23.984	222.063	181.223	40.840
	1993	129.268	104.503	24.765	216.689	164.547	52.142
Castilla y León	1991	2.222.686	1.541.648	681.038	3.693.025	2.371.792	1.321.233
	1992	1.890.617	1.484.651	405.966	3.014.628	2.341.083	673.545
	1993	1.949.136	1.550.987	398.149	3.026.914	2.362.574	664.340
España	1991	33.446.535	27.287.353	6.159.182	134.498.622	115.424.938	19.073.684
	1992	31.838.925	28.408.410	3.430.515	131.703.584	122.841.203	8.862.381
	1993	32.051.789	28.892.933	3.158.856	138.103.399	129.732.766	8.370.637

FUENTE: INE. «Movimiento de viajeros en establecimientos turísticos».

Las pernoctaciones, entendiéndo como tal la ocupación por una persona de una o más plazas o de una cama supletoria dentro de una jornada hotelera y en un mismo establecimiento, nuevamente demuestran que Ávila ha reducido en la serie analizada éstas. Lo mismo ocurre en Castilla y León, mientras que en España aumenta ligeramente.

El grado de ocupación, que es la relación en porcentaje entre el total medio diario de habitaciones ocupadas en el mes y el total de habitaciones disponibles, y que por plazas está en Ávila en torno al 30 por 100, en Castilla y León en el 33 por 100, llega a nivel nacional al 52,58 por 100 (cuadro 5).

Para que el lector pueda hacer una rápida comparación, se ofrece el gráfico 1 donde están incluidas todas las provincias de la Comunidad Autónoma de Castilla y León y que pone de manifiesto que las provincias, principalmente las capitales de mayor población, son así mismo las de mayor

Cuadro 5

GRADO DE OCUPACIÓN DE LOS ESTABLECIMIENTOS HOTELEROS, POR PLAZAS Y HABITACIONES. AÑOS 1991-1993

		POR PLAZAS			POR HABITACIONES		
		Total	Hoteles (Estrellas de oro)	Hostales (Estrellas de plata)	Total	Hoteles (Estrellas de oro)	Hostales (Estrellas de plata)
Ávila	1991	28,57	37,45	19,54	32,39	42,75	22,44
	1992	30,99	35,29	20,10	35,02	39,73	23,64
	1993	29,74	32,07	24,14	33,50	36,25	27,13
Castilla y León	1991	–	–	–	–	–	–
	1992	33,34	37,97	23,40	38,38	43,76	27,13
	1993	32,77	37,06	23,19	37,14	41,98	26,63
España	1991	–	–	–	–	–	–
	1992	52,40	55,02	31,75	54,88	57,59	35,16
	1993	52,58	55,17	30,47	54,17	56,77	33,61

FUENTE: INE. «Movimiento de viajeros en establecimientos turísticos».

Gráfico 1

GRADO DE OCUPACIÓN DE LOS ESTABLECIMIENTOS HOTELEROS, POR PLAZAS Y HABITACIONES. AÑO 1993

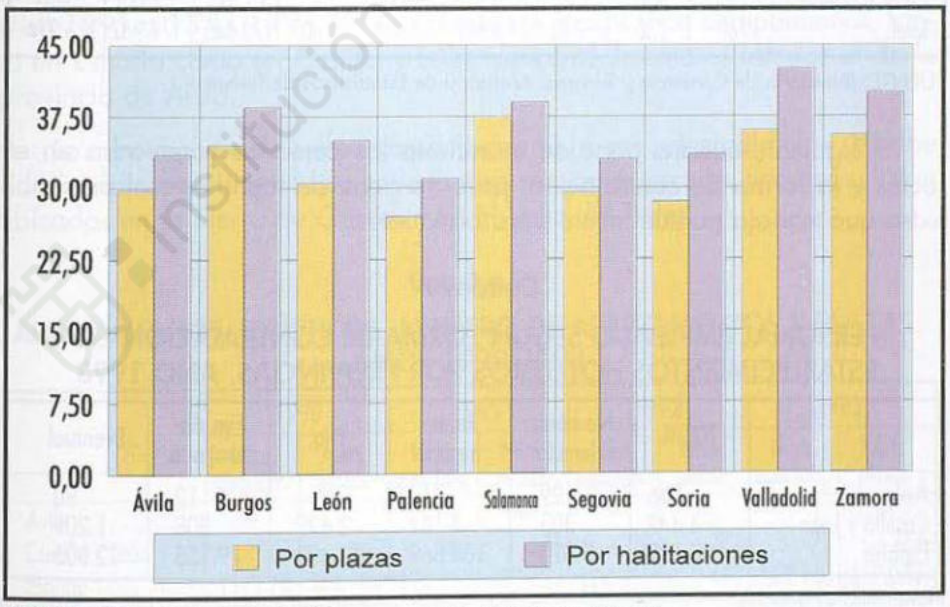

FUENTE: INE. «Movimiento de viajeros en establecimientos turísticos».

grado de ocupación de plazas hoteleras con la sola excepción de Zamora que ofrece menos plazas.

Las fondas y casas de huéspedes (cuadro 6) en Ávila tienen un especial significado y proporcionalmente a las plazas hoteleras en esta provincia es mayor que en Castilla y León y que en España.

Cuadro 6

FONDAS Y CASAS DE HUÉSPEDES. NÚMERO DE ESTABLECIMIENTO, HABITACIONES Y PLAZAS. AÑOS 1991-1993

	Ávila			Castilla y León			España		
	1991	1992	1993	1991	1992	1993	1991	1992	1993
Establecimientos									
Fondas	58	57	-	883	871	-	6.583	6.803	-
Casas huéspedes	9	9	-	352	345	-	6.041	5.876	-
Total	67	66	66	1.235	1.216	1.212	12.624	12.679	12,574
Habitaciones									
Fondas	416	410	-	6.028	5.961	-	60.065	63.558	-
Casas huéspedes	73	73	-	2.235	2.197	-	45.426	43.772	-
Total	489	483	483	8.263	8.158	8.109	105.491	107.330	106.796
Plazas									
Fondas	640	630	-	9.904	9.792	-	97.871	104.034	-
Casas huéspedes	120	120	-	3.718	3.643	-	75.794	72.928	-
Total	760	750	750	13.622	13.435	13.407	173.665	176.962	176.274

FUENTE: Ministerio de Comercio y Turismo. «Anuario de Estadísticas de Turismo».

El siguiente cuadro pone de manifiesto las personas empleadas en el sector y la forma de contratación, pero no pone de manifiesto el personal extra que trabaja puntualmente para banquetes.

Cuadro 7

PERSONAL EMPLEADO SEGÚN FORMA DE CONTRATACIÓN EN ESTABLECIMIENTOS HOTELEROS POR PROVINCIAS. AÑO 1993

	TOTAL	No remunerado	Remunerado	Fijo	Fijo discontinuo	Eventual
Ávila	386	29	357	264	12	80
Castilla y León	4.449	303	4.164	2.629	308	1.209
España	108.189	3.320	104.869	53.409	19.155	32.305

Nota: Medias anuales.
FUENTE: INE. «Movimiento de viajeros en establecimientos turísticos.

Institución Gran Duque de Alba

Cuadro 8

CAMPAMENTOS TURÍSTICOS. NÚMERO DE CAMPINGS Y CAPACIDAD POR CATEGORÍAS. AÑOS 1991-1993

	Ávila			Castilla y León			España		
	1991	1992	1993	1991	1992	1993	1991	1992	1993
Campings									
Lujo y Primera (*).	–	–	–	8	8	11	200	202	209
Segunda.....	4	7	8	45	51	56	557	580	611
Tercera.....	4	4	5	14	13	13	197	202	219
Total.....	8	11	13	67	72	80	954	984	1.039
Capacidad (plazas)									
Lujo y Primera (*).	–	–	–	4.607	4.607	6.024	226.840	217.340	222.644
Segunda.....	1.040	1.480	1.840	15.338	16.688	18.002	289.737	302.980	315.472
Tercera.....	2.450	2.450	2.450	4.480	4.080	4.040	58.772	60.501	64.254
Total.....	3.340	3.930	4.290	24.425	25.375	28.066	575.349	580.821	602.370

Nota: (*) En Castilla y León no hay ningún camping de categoría de lujo.
FUENTE: Ministerio de Comercio y Turismo.

En Ávila, donde el turismo de interior y de montaña está teniendo cierto auge, responde para éstos con la creación de nuevos campings y así en la serie estudiada, los campings de segunda se duplican y en total pasan de 8 en 1991 a 13 en 1993. El crecimiento de plazas y de campamentos, tanto en España como en Castilla y León, porcentualmente es inferior al de la provincia de Ávila.

La construcción de estos campamentos turísticos principalmente se debe a la iniciativa municipal que cede la explotación a terceras personas. Están ubicados en la Sierra de Gredos y en el Valle del Tiétar.

Cuadro 9

APARTAMENTOS TURÍSTICOS. NÚMERO DE APARTAMENTOS Y PLAZAS. AÑOS 1990-1993

	1990		1991		1992		1993	
	Núm. apartam.	Núm. plazas	Núm. apartam.	Núm. plazas	Núm. apartam.	Núm. plazas	Núm. apartam.	Núm. plazas
Ávila.....	–	–	–	–	–	–	–	–
Castilla y León ...	101	362	101	362	72	274	72	274
España	117.673	384.904	122.995	402.724	124.610	419.457	123.140	419.073

FUENTE: Ministerio de Comercio y Turismo. «Anuario de Estadísticas de Turismo».

En el cuadro 9 se demuestra que apartamentos turísticos en Ávila no hay censado ninguno, que en Castilla y León están en retroceso y, por el contrario, a nivel nacional aumentan.

Cuadro 10

CAMPAMENTOS Y ALBERGUES JUVENILES. NÚMERO DE ESTABLECIMIENTOS Y PLAZAS. AÑOS 1992-1994

		NÚMERO ESTABLECIMIENTOS			NÚMERO PLAZAS		
		Albergues permanentes	Residencias juveniles (albergues temporada)	Campamentos juveniles	Albergues permanentes	Residencias juveniles (albergues temporada)	Campamentos juveniles
Ávila	1992	1	1	-	45	100	-
	1993	1	1	-	45	100	-
	1994	1	1	-	45	100	-
Castilla y León	1992	10	12	7	703	1.181	1.340
	1993	10	12	10	705	1.066	1.930
	1994	10	12	10	705	1.066	1.930

FUENTE: Junta de Castilla y León. Consejería de Cultura y Turismo. Dirección General de Deportes y Juventud.

Cuadro 11

RESTAURANTES. NÚMERO DE ESTABLECIMIENTOS Y PLAZAS POR CATEGORÍAS (TENEDORES). AÑOS 1991-1993

	Ávila			Castilla y León			España		
	1991	1992	1993	1991	1992	1993	1991	1992	1993
Establecimientos									
5 tenedores	-	-	-	1	1	-	31	24	-
4 tenedores	-	-	-	2	2	-	227	359	-
3 tenedores	5	-	-	17	13	12	1.491	1.469	-
2 tenedores	103	118	122	1.027	1.141	1.146	22.985	24.016	-
1 tenedor	129	127	145	1.429	1.519	1.623	26.421	27.231	-
Total	237	245	267	2.476	2.676	2.781	51.154	53.099	-
Plazas									
5 tenedores	-	-	-	132	132	-	2.501	1.306	-
4 tenedores	-	-	-	338	338	-	31.739	24.015	-
3 tenedores	1.000	-	-	2.840	1.604	1.504	120.438	107.734	-
2 tenedores	22.660	12.978	13.465	100.219	106.814	109.914	1.430.165	1.556.813	-
1 tenedor	6.147	6.399	7.391	74.364	73.722	80.653	1.128.009	1.185.372	-
Total	29.807	19.377	20.856	177.893	182.610	192.071	2.712.852	2.875.240	-

FUENTE: Ministerio de Comercio y Turismo. «Anuario de Estadísticas de Turismo».

Ávila, rica en gastronomía, ha sufrido una fuerte transformación en restaurantes. Del año 1991 al 1993 aumenta en 30 el número de estos establecimientos, pero a la misma vez reduce el número de plazas en 8.951 y ello es debido principalmente a que desaparecen grandes restaurantes destinados a banquetes, que tienen altos costes de mantenimiento, y aparecen pequeños regentados por economías domésticas, de carácter familiar y cocina autóctona.

En España y Castilla y León, si bien el número de restaurantes aumenta ligeramente, aumenta igualmente el número de plazas.

Para completar la información sobre este sector turístico, se ofrece el cuadro 12, donde se determina el número de agencias de viajes y en sucesivos cuadros relación de localidades donde se ofrece la posibilidad de practicar turismo ecuestre, senderismo y bicicleta de montaña y otros deportes, como pesca y deportes aéreos.

Cuadro 12

AGENCIAS DE VIAJES. NÚMERO DE ESTABLECIMIENTOS POR TIPOS. AÑOS 1991-1993

		CASAS CENTRALES				Sucursales	Dependencias Auxiliares	TOTAL
		Grupo A			Grupo B			
		Mayoristas	Mayoristas minoristas	Minoristas				
Ávila	1991	-	-	3	1	2	-	6
	1992	-	-	3	1	2	-	6
	1993	-	-	3	1	2	-	6
Castilla y León	1991	1	5	64	2	60	-	132
	1992	1	5	68	2	65	-	141
	1993	2	7	68	2	76	-	155
España	1991	76	207	1.902	5	2.475	39	4.704
	1992	77	207	2.011	5	2.545	33	4.878
	1993	96	205	2.160	5	2.731	33	5.230

FUENTE: Ministerio de Comercio y Turismo. «Anuario de Estadísticas de Turismo».

Cuadro 13
TURISMO ECUESTRE

LOCALIDAD	Nº Escuelas/ Clubs	LOCALIDAD	Nº Escuelas/ Clubs
Urraca Miguel	1	Piedralaves	2
Salobral	1	La Adrada	1
Ávila	1	Navarredonda de Gredos	3
El Fresno	1	Hoyos del Espino	3
Navaluenga	2	Barco de Ávila	1
Burgohondo	1	San Miguel de Corneja	2

Cuadro 14
SENDERISMO Y BICICLETAS DE MONTAÑA

LOCALIDAD	Senderismo	Bicicletas montaña
Navarredonda de Gredos	1	1
Hermosillo	1	1
Hoyos del Espino	–	1
Barco de Ávila	1	–
Navaluenga	–	1

OTROS DEPORTES

- **Pesca:**
  - Truchas: Ríos de montaña.
  - Ciprínidos: Pantanos y embalses.

Cuadro 15
DEPORTES AÉREOS

LOCALIDAD	Ultraligeros	Ala delta y parapente
El Fresno	1	–
Cebreros	–	1
Piedrahíta	–	2
Pedro Bernardo	–	1

Los cuadros anteriores no ofrecen total fiabilidad, debido a que este tipo de negocios tienen gran volatilidad.

Institución Gran Duque de Alba

V. SANIDAD

INTRODUCCIÓN

En el presente tema trataremos de conocer la estructura sanitaria con datos a 31 de diciembre de 1993, de los recursos sanitarios, como número de hospitales, camas instaladas, establecimientos hospitalarios según sus propiedades, camas en funcionamiento en establecimientos hospitalarios según su propiedad, para finalizar con los recursos sanitarios con cuadros de servicios y centros hospitalarios concertados y todo ello con datos de la provincia de Ávila, Castilla y León y España.

Para completar el mapa sanitario, en una segunda parte se darán a conocer las Zonas Básicas de Salud de la provincia de Ávila al 31 de diciembre de 1995, después de haber sufrido los cambios y demarcaciones aplicadas a estas zonas por los Decretos 32/1988, 44/1990, 86/1993 y orden de 24 de marzo de 1993, todos ellos de la Junta de Castilla y León.

El número de hospitales, que en España ascienden a 799, de los que 60 son de Castilla y León y, de éstos, 5 son de Ávila, se muestra en el mapa hospitalario que presenta el cuadro número 1.

Cuadro 1

NÚMERO DE HOSPITALES SEGÚN FINALIDAD ASISTENCIAL. DATOS A 31 DE DICIEMBRE DE 1993

	HOSPIT. GENERALES	HOSPITALES ESPECIALES						TOTAL
		Quirúrgicos	Maternales	Geriatría y larga estancia	Psiquiátricos	Enfermedades del tórax	Otros	
Ávila	3	–	–	–	2	–	–	5
Castilla y León .	37	6	1	3	10	3	–	60
España	462	86	8	95	90	4	54	799

FUENTE: Ministerio de Sanidad y Consumo. «Catálogo Nacional de Hospitales».

Los hospitales de Ávila, que son 3 generales y 2 psiquiátricos, están todos ellos ubicados en la capital, exceptuando uno de los psiquiátricos que está en la localidad de Arévalo.

La media de camas instaladas en la provincia de Ávila es de 212,4, en la comunidad de Castilla y León de 214,7, y en España de 213,8, de lo que se desprende que en camas la relación es muy similar.

Sobre lo anteriormente dicho cabe destacar que en Ávila hay 2 psiquiátricos, a lo que corresponde casi el 46,98 por 100 de las camas de la provincia, para Castilla y León es el 20,20 por 100 y para España el 12,23 por 100. Ávila es receptora de internos del resto de la Comunidad e incluso de otras comunidades.

Cuadro 2

CAMAS INSTALADAS SEGÚN FINALIDAD ASISTENCIAL. DATOS A 31 DE DICIEMBRE DE 1993

	General	Quirúrgico	Maternal	Geriatría y larga estancia	Psiquiátricos	Enfermedades del tórax	Otros	TOTAL
Ávila	563	–	–	–	499	–	–	1.062
Castilla y León	9.179	216	6	253	2.603	527	–	12.884
España	128.235	5.650	191	10.263	20.900	635	4.993	170.867

FUENTE: Ministerio de Sanidad y Consumo. «Catálogo Nacional de Hospitales».

Cuadro 3

NÚMERO DE ESTABLECIMIENTOS HOSPITALARIOS SEGÚN SU PROPIEDAD. DATOS A 31 DE DICIEMBRE DE 1993

	Ávila	Castilla y León	España
Total	5	60	799
Sistema Nacional de Salud	1	16	200
Comunidad Autónoma	–	6	29
Diputaciones	2	10	50
Beneficencia particular	–	4	60
Iglesia	1	9	65
Cruz Roja Española	–	3	21
Ministerio de Defensa	–	2	21
Particulares	1	10	299
Otros	–	–	54

NOTA: Los establecimientos que han sido asumidos por las Comunidades Autónomas que tienen transferidos los servicios y funciones del INSALUD se encuentran contabilizados en el apartado de Sistema Nacional de Salud.

FUENTE: Ministerio de Sanidad y Consumo. «Catálogo Nacional de Hospitales».

De los cinco hospitales uno corresponde al INSALUD, dos a la Diputación Provincial, uno a la Iglesia y uno a la iniciativa privada. De éstos el mayor número de camas, con 410, corresponden a los dos de la Diputación Provincial, seguido de las 379 del INSALUD, 240 camas de Hospital de la Iglesia y las 33 camas de iniciativa privada.

De los hospitales de la Diputación Provincial están concertadas 150 camas con el INSALUD, de las que 50 están para enfermos crónicos y 100 para agudos. Según decreto de 26 de diciembre de 1995, de la Junta de Castilla y León, con fecha de 1 de enero de 1996, estos dos hospitales se transfieren a la citada comunidad.

Cuadro 4

NÚMERO DE CAMAS EN ESTABLECIMIENTOS HOSPITALARIOS SEGÚN SU PROPIEDAD. DATOS A 31 DE DICIEMBRE DE 1993

	Ávila	Castilla y León	España
Total	1.062	12.884	170.867
Sistema Nacional de Salud	379	6.047	85.957
Comunidad Autónoma	–	1.049	7.087
Diputaciones	410	2.435	10.519
Beneficencia particular	–	355	7.194
Iglesia	240	1.623	13.172
Cruz Roja Española	–	221	2.173
Ministerio de Defensa	–	619	7.407
Particulares	33	495	28.780
Otros	–	–	8.578

NOTA: Los establecimientos que han sido asumidos por las Comunidades Autónomas que tienen transferidos los servicios y funciones del INSALUD se encuentran contabilizados en el apartado de Sistema Nacional de Salud.
FUENTE: Ministerio de Sanidad y Consumo. «Catálogo Nacional de Hospitales».

Según el tipo de asistencia, las camas en funcionamiento de los establecimientos sanitarios de Ávila, en 1991es el siguiente: a psiquiatría se le asignan 608 camas, a medicina 223, a cirugía 154, 41 a pediatría, 36 a obstetricia, 24 a ginecología y 22 a otras asistencias.

Como otros servicios no hospitalarios, se tienen concertados tres de hemodiálisis, uno de rehabilitación y otro de oxigenoterapia.

De las estancias causadas según el sexo en el año 1991 a mujeres corresponden 87.966 y a varones 87.806.

La relación de Zonas Básicas de Salud se presenta en los siguientes cuadros que trataré de describir para facilitar su interpretación.

Cuadro 5

RECURSOS SANITARIOS EN LA PROVINCIA DE ÁVILA

ZONA BÁSICA DE SALUD	MÉDICOS				ENFERMERÍA			MATR.		FAR.	VET.	TOTAL
	Fun.	Est.		Total	Fun.	Est.	Total	F.	E.			
URBANA:												
Ávila Sur	2	6	3	11	2	9	11	1				23
Ávila Estación	1	7	2	10	1	9	10	1			6[1]	21
Ávila Norte		7	2	9		9	9	1				19
Ávila Rural Este[2]											2	
Ávila Rural Oeste[2]											3	
SEMIURBANA:												
Arévalo	20		1	21	8	9	17			4	4	46
RURALES:												
Arenas de San Pedro	5	1	1	7	3	6	9			3	4	23
Ávila Rural	22			22	11	4	15			8		45
Barco de Ávila	22			22	7	4	11			5	3	31
Burgohondo	12			12	5	4	9			4	2	27
Candeleda	4			4	3	2	5			2	1	12
Cebreros	6			6	4	4	8	1		3	3	20
Fontiveros	9			9	4		4	1[3]		3	2	19
Gredos	6			6	3	1	4			1	1	11
Lanzahíta	5			5	4	1	5			2		12
Madrigal Altas Torres	7			7	3	2	5			2	1	15
Mombeltrán	5			5	3	2	5			3		13
Muñana	9			9	4	1	5			4		18
Muñico	8			8	1	3	4			3		15
Las Navas del Marqués	4			4	3	2	5	1		3	2	15
Piedrahíta	16			16	6	3	9	1		6	2	34
San Pedro del Arroyo	10			10	1	4	5	1[3]		1	1	18
Sotillo de la Adrada	10			10	5	5	10			4	3	27

[1] Los veterinarios de la capital, Ávila Este y Oeste se encuentran en el centro de guardias de Ávila Rural.

[2] A nivel de veterinario Ávila Rural no existe, queda con la antigua delimitación lo mismo ocurre con Arenas de San Pedro.

[3] El puesto de trabajo de la matrona es Fontiveros - San Pedro del Arroyo.

El cuadro número 5 nos presenta los recursos sanitarios de la provincia de Ávila, donde en la primera columna relaciona las Zonas Básicas de Salud, subdividiéndolas en urbanas, semiurbanas y rurales. En las rurales y dependiendo de Ávila Rural, tenemos que destacar que hay un Centro de Guardia en la localidad de El Barraco.

La interpretación del cuadro 6 y sucesivos será atendiendo a las siguientes matizaciones.

En el primer cuadro se refiere a la localidad donde está ubicada la Zona Básica de Salud, en el segundo nos dice si la zona es urbana, semiurbana o rural, la población de hecho que corresponde a la citada zona, la superficie de ésta, la densidad de población, el número de municipios que dependen de la zona y por último de entidades locales menores que dependen de la zona.

El siguiente cuadro hace referencia a los municipios encuadrados en la zona en función del número de habitantes.

Como recursos de infraestructuras se subdividen los consultorios de cada localidad en consultorios locales 1, a los ubicados en localidades menores de 500 habitantes, consultorios locales 2, a los de poblaciones entre 500 y 1.000 habitantes, consultorios locales 3 a los mayores de 1.000 habitantes, centros de guardia y centros de salud.

Los recursos sanitarios se subdividen en médico general que pueden ser funcionarios o estatutarios (INSALUD), asistente técnico sanitario, con igual subdivisión que los médicos, matrona, pediatra, farmacéutico y veterinario. En los datos de farmacéuticos no están incluidos aquellos que ejercen su profesión como profesionales liberales.

Cuadro 6

ZONA BÁSICA DE SALUD DE ARÉVALO

Tipo	Población	Superficie Km²	Densidad población	Número de municipios	Nº entidades locales
SEMI-URBANA	17.462	6.99,6	24,95	33	8

MUNICIPIOS POR NÚMERO DE HABITANTES						
< 50	51-100	101-250	251-500	501-1.000	1.001-2.000	2.001-10.000
	8	16	8	6		1

RECURSOS DE INFRAESTRUCTURAS			
TIPO	Previsto	Actual	Necesidades
CONSULTORIOS LOCALES 1		32	
CONSULTORIOS LOCALES 2		6	
CONSULTORIOS LOCALES 3			
CENTROS DE GUARDIAS			
CENTROS DE SALUD		1	

RECURSOS SANITARIOS							
MÉDICO GENERAL		A.T.S.		MATRON.	PEDIAT.	FARMAC.	VETERIN.
FUNCI.	EST.	FUNCI.	EST.				
20		8	9	1 *	1	4	4

* Matrona compartida con San Pedro del Arroyo y Fontiveros.

Cuadro 7

ZONA BÁSICA DE SALUD DE ARENAS DE SAN PEDRO

Tipo	Población	Superficie Km²	Densidad población	Número de municipios	Nº entidades locales
RURAL	8.483	285,6	29,70	4	3

MUNICIPIOS POR NÚMERO DE HABITANTES						
< 50	51-100	101-250	251-500	501-1.000	1.001-2.000	2.001-10.000
	1		2	2		2

RECURSOS DE INFRAESTRUCTURAS			
TIPO	Previsto	Actual	Necesidades
CONSULTORIOS LOCALES 1		3	
CONSULTORIOS LOCALES 2		2	
CONSULTORIOS LOCALES 3		1	
CENTROS DE GUARDIAS			
CENTROS DE SALUD		1	

RECURSOS SANITARIOS							
MÉDICO GENERAL		A.T.S.		MATRON.	PEDIAT.	FARMAC.	VETERIN.
FUNCI.	EST.	FUNCI.	EST.				
5	1	3	6		1	3	4

Cuadro 8

ZONA BÁSICA DE SALUD DE ÁVILA RURAL - (C/ Sta. Fe, s/n.)

Tipo	Población	Superficie Km²	Densidad población	Número de municipios	Nº entidades locales
RURAL	12.982	1.423,8	9,11	41	25

MUNICIPIOS POR NÚMERO DE HABITANTES						
< 50	51-100	101-250	251-500	501-1.000	1.001-2.000	2.001-10.000
16	10	22	13	4	1	

RECURSOS DE INFRAESTRUCTURAS			
TIPO	Previsto	Actual	Necesidades
CONSULTORIOS LOCALES 1		46	
CONSULTORIOS LOCALES 2		4	
CONSULTORIOS LOCALES 3			
CENTROS DE GUARDIAS		1 (Barraco)	
CENTROS DE SALUD		1	

RECURSOS SANITARIOS							
MÉDICO GENERAL		A.T.S.		MATRON.	PEDIAT.	FARMAC.	VETERIN.
FUNCI.	EST.	FUNCI.	EST.				
22		11	4	1		8	

Cuadro 9

ZONA BÁSICA DE SALUD DE BARCO DE ÁVILA

Tipo	Población	Superficie Km²	Densidad población	Número de municipios	Nº entidades locales
RURAL	8.916	820,1	10,87	28	51

MUNICIPIOS POR NÚMERO DE HABITANTES						
< 50	51-100	101-250	251-500	501-1.000	1.001-2.000	2.001-10.000
40	18	11	8	1		1

RECURSOS DE INFRAESTRUCTURAS			
TIPO	Previsto	Actual	Necesidades
CONSULTORIOS LOCALES 1		37	
CONSULTORIOS LOCALES 2		1	
CONSULTORIOS LOCALES 3			
CENTROS DE GUARDIAS			
CENTROS DE SALUD		1	

RECURSOS SANITARIOS							
MÉDICO GENERAL		A.T.S.		MATRON.	PEDIAT.	FARMAC.	VETERIN.
FUNCI.	EST.	FUNCI.	EST.				
22		7	4			5	3

Cuadro 10

ZONA BÁSICA DE SALUD DE BURGOHONDO

Tipo	Población	Superficie Km²	Densidad población	Número de municipios	Nº entidades locales
RURAL	8.051	469,6	17,14	13	3

MUNICIPIOS POR NÚMERO DE HABITANTES						
< 50	51-100	101-250	251-500	501-1.000	1.001-2.000	2.001-10.000
	3	2	5	4	2	.

RECURSOS DE INFRAESTRUCTURAS			
TIPO	Previsto	Actual	Necesidades
CONSULTORIOS LOCALES 1		10	
CONSULTORIOS LOCALES 2		4	
CONSULTORIOS LOCALES 3		1	
CENTROS DE GUARDIAS			
CENTROS DE SALUD		1	

RECURSOS SANITARIOS							
MÉDICO GENERAL		A.T.S.		MATRON.	PEDIAT.	FARMAC.	VETERIN.
FUNCI.	EST.	FUNCI.	EST.				
12		5	4			4	2

Cuadro 11

ZONA BÁSICA DE SALUD DE CANDELEDA

Tipo	Población	Superficie Km²	Densidad población	Número de municipios	Nº entidades locales
RURAL	5.833	215.51	27,6	2	1

MUNICIPIOS POR NÚMERO DE HABITANTES						
< 50	51-100	101-250	251-500	501-1.000	1.001-2.000	2.001-10.000
			1	1		1

RECURSOS DE INFRAESTRUCTURAS			
TIPO	Previsto	Actual	Necesidades
CONSULTORIOS LOCALES 1			
CONSULTORIOS LOCALES 2		2	
CONSULTORIOS LOCALES 3			
CENTROS DE GUARDIAS			
CENTROS DE SALUD		1	

RECURSOS SANITARIOS							
MÉDICO GENERAL		A.T.S.		MATRON.	PEDIAT.	FARMAC.	VETERIN.
FUNCI.	EST.	FUNCI.	EST.				
4		3	2			2	1

Cuadro 12

ZONA BÁSICA DE SALUD DE ÁVILA RURAL

Tipo	Población	Superficie Km²	Densidad población	Número de municipios	Nº entidades locales
RURAL	10.367	292	35,40	3	8

MUNICIPIOS POR NÚMERO DE HABITANTES						
< 50	51-100	101-250	251-500	501-1.000	1.001-2.000	2.001-10.000
7	1					3

RECURSOS DE INFRAESTRUCTURAS			
TIPO	Previsto	Actual	Necesidades
CONSULTORIOS LOCALES 1		1	
CONSULTORIOS LOCALES 2			
CONSULTORIOS LOCALES 3		2	
CENTROS DE GUARDIAS			
CENTROS DE SALUD		1	

RECURSOS SANITARIOS							
MÉDICO GENERAL		A.T.S.		MATRON.	PEDIAT.	FARMAC.	VETERIN.
FUNCI.	EST.	FUNCI.	EST.				
6		4	4	1		3	3

Institución Gran Duque de Alba

Cuadro 13

ZONA BÁSICA DE SALUD DE FONTIVEROS

Tipo	Población	Superficie Km²	Densidad población	Número de municipios	Nº entidades locales
RURAL	4.367	295,3	14,78	13	5

MUNICIPIOS POR NÚMERO DE HABITANTES						
< 50	51-100	101-250	251-500	501-1.000	1.001-2.000	2.001-10.000
2	4	6	4	2		

RECURSOS DE INFRAESTRUCTURAS			
TIPO	Previsto	Actual	Necesidades
CONSULTORIOS LOCALES 1		14	
CONSULTORIOS LOCALES 2		2	
CONSULTORIOS LOCALES 3			
CENTROS DE GUARDIAS			
CENTROS DE SALUD		1	

RECURSOS SANITARIOS							
MÉDICO GENERAL		A.T.S.		MATRON.	PEDIAT.	FARMAC.	VETERIN.
FUNCI.	EST.	FUNCI.	EST.				
9		4		1*		3	2

* Matrona compartida con San Pedro del Arroyo y Arévalo.

Cuadro 14

ZONA BÁSICA DE SALUD ESPECIAL DE MONTAÑA DE GREDOS - (C/ Las Mozas, s/n.)

Tipo	Población	Superficie Km²	Densidad población	Número de municipios	Nº entidades locales
RURAL	2.390	415,5	5,75	10	5

MUNICIPIOS POR NÚMERO DE HABITANTES						
< 50	51-100	101-250	251-500	501-1.000	1.001-2.000	2.001-10.000
2	4	3	5			

RECURSOS DE INFRAESTRUCTURAS			
TIPO	Previsto	Actual	Necesidades
CONSULTORIOS LOCALES 1		12	
CONSULTORIOS LOCALES 2			
CONSULTORIOS LOCALES 3			
CENTROS DE GUARDIAS			
CENTROS DE SALUD		1	

RECURSOS SANITARIOS							
MÉDICO GENERAL		A.T.S.		MATRON.	PEDIAT.	FARMAC.	VETERIN.
FUNCI.	EST.	FUNCI.	EST.				
6		3	1			1	1

Institución Gran Duque de Alba

Cuadro 15

ZONA BÁSICA DE SALUD DE LANZAHÍTA

Tipo	Población	Superficie Km²	Densidad población	Número de municipios	Nº entidades locales
RURAL	4.422	178,6	24,75	4	1

MUNICIPIOS POR NÚMERO DE HABITANTES						
< 50	51-100	101-250	251-500	501-1.000	1.001-2.000	2.001-10.000
	1			2	2	

RECURSOS DE INFRAESTRUCTURAS			
TIPO	Previsto	Actual	Necesidades
CONSULTORIOS LOCALES 1		1	
CONSULTORIOS LOCALES 2		1	
CONSULTORIOS LOCALES 3		2	
CENTROS DE GUARDIAS			
CENTROS DE SALUD		1	

RECURSOS SANITARIOS							
MÉDICO GENERAL		A.T.S.		MATRON.	PEDIAT.	FARMAC.	VETERIN.
FUNCI.	EST.	FUNCI.	EST.				
5		4	1			2	

Cuadro 16

ZONA BÁSICA DE SALUD DE MADRIGAL DE LAS ALTAS TORRES

Tipo	Población	Superficie Km²	Densidad población	Número de municipios	Nº entidades locales
RURAL	4.432	311	14,25	10	2

MUNICIPIOS POR NÚMERO DE HABITANTES						
< 50	51-100	101-250	251-500	501-1.000	1.001-2.000	2.001-10.000
3	2	1	4	1	1	

RECURSOS DE INFRAESTRUCTURAS			
TIPO	Previsto	Actual	Necesidades
CONSULTORIOS LOCALES 1		9	
CONSULTORIOS LOCALES 2			
CONSULTORIOS LOCALES 3			
CENTROS DE GUARDIAS			
CENTROS DE SALUD		1	

RECURSOS SANITARIOS							
MÉDICO GENERAL		A.T.S.		MATRON.	PEDIAT.	FARMAC.	VETERIN.
FUNCI.	EST.	FUNCI.	EST.				
7		3	2			2	1

Diputación Gran Duque de Alba

Cuadro 17

ZONA BÁSICA DE SALUD DE MOMBELTRÁN

Tipo	Población	Superficie Km²	Densidad población	Número de municipios	Nº entidades locales
RURAL	3.816	177,3	21,52	5	

MUNICIPIOS POR NÚMERO DE HABITANTES						
< 50	51-100	101-250	251-500	501-1.000	1.001-2.000	2.001-10.000
				4	1	

RECURSOS DE INFRAESTRUCTURAS			
TIPO	Previsto	Actual	Necesidades
CONSULTORIOS LOCALES 1		1	
CONSULTORIOS LOCALES 2		3	
CONSULTORIOS LOCALES 3			
CENTROS DE GUARDIAS			
CENTROS DE SALUD		1	

RECURSOS SANITARIOS							
MÉDICO GENERAL		A.T.S.		MATRON.	PEDIAT.	FARMAC.	VETERIN.
FUNCI.	EST.	FUNCI.	EST.				
5		3	2			3	

Cuadro 18

ZONA BÁSICA DE SALUD DE LAS NAVAS DEL MARQUES

Tipo	Población	Superficie Km²	Densidad población	Número de municipios	Nº entidades locales
RURAL	5.408	230,2	23,49	3	3

MUNICIPIOS POR NÚMERO DE HABITANTES						
< 50	51-100	101-250	251-500	501-1.000	1.001-2.000	2.001-10.000
2	1		1	1		1

RECURSOS DE INFRAESTRUCTURAS			
TIPO	Previsto	Actual	Necesidades
CONSULTORIOS LOCALES 1		3	
CONSULTORIOS LOCALES 2			
CONSULTORIOS LOCALES 3			
CENTROS DE GUARDIAS			
CENTROS DE SALUD		1	

RECURSOS SANITARIOS							
MÉDICO GENERAL		A.T.S.		MATRON.	PEDIAT.	FARMAC.	VETERIN.
FUNCI.	EST.	FUNCI.	EST.				
4		3	2	1		3	2

Cuadro 19

ZONA BÁSICA DE SALUD DE MUÑANA

Tipo	Población	Superficie Km²	Densidad población	Número de municipios	Nº entidades locales
RURAL	4.273	398,4	10,72	15	13

MUNICIPIOS POR NÚMERO DE HABITANTES						
< 50	51-100	101-250	251-500	501-1.000	1.001-2.000	2.001-10.000
6	6	12	2	2		

RECURSOS DE INFRAESTRUCTURAS			
TIPO	Previsto	Actual	Necesidades
CONSULTORIOS LOCALES 1		20	
CONSULTORIOS LOCALES 2		1	
CONSULTORIOS LOCALES 3			
CENTROS DE GUARDIAS		1	
CENTROS DE SALUD			

RECURSOS SANITARIOS							
MÉDICO GENERAL		A.T.S.		MATRON.	PEDIAT.	FARMAC.	VETERIN.
FUNCI.	EST.	FUNCI.	EST.				
9		4	1			4	

Cuadro 20

ZONA BÁSICA DE SALUD DE MUÑICO

Tipo	Población	Superficie Km²	Densidad población	Número de municipios	Nº entidades locales
RURAL	2.705	460,9	5,86	15	8

MUNICIPIOS POR NÚMERO DE HABITANTES						
< 50	51-100	101-250	251-500	501-1.000	1.001-2.000	2.001-10.000
10	2	8	2	1		

RECURSOS DE INFRAESTRUCTURAS			
TIPO	Previsto	Actual	Necesidades
CONSULTORIOS LOCALES 1		11	
CONSULTORIOS LOCALES 2		1	
CONSULTORIOS LOCALES 3			
CENTROS DE GUARDIAS			
CENTROS DE SALUD		1	

RECURSOS SANITARIOS							
MÉDICO GENERAL		A.T.S.		MATRON.	PEDIAT.	FARMAC.	VETERIN.
FUNCI.	EST.	FUNCI.	EST.				
8		1	3			3	

Institución Gran Duque de Alba

Cuadro 21

ZONA BÁSICA DE SALUD DE PIEDRAHÍTA

Tipo	Población	Superficie Km²	Densidad población	Número de municipios	Nº entidades locales
RURAL	6.957	615,5	11,30	26	38

MUNICIPIOS POR NÚMERO DE HABITANTES						
< 50	51-100	101-250	251-500	501-1.000	1.001-2.000	2.001-10.000
29	16	14	3	1	1	

RECURSOS DE INFRAESTRUCTURAS			
TIPO	Previsto	Actual	Necesidades
CONSULTORIOS LOCALES 1		32	
CONSULTORIOS LOCALES 2		2	
CONSULTORIOS LOCALES 3			
CENTROS DE GUARDIAS			
CENTROS DE SALUD		1	

RECURSOS SANITARIOS							
MÉDICO GENERAL		A.T.S.		MATRON.	PEDIAT.	FARMAC.	VETERIN.
FUNCI.	EST.	FUNCI.	EST.				
16		6	3	1		6	2

Cuadro 22

ZONA BÁSICA DE SALUD DE SAN PEDRO DEL ARROYO

Tipo	Población	Superficie Km²	Densidad población	Número de municipios	Nº entidades locales
RURAL	4.057	293,9	13,80	22	10

MUNICIPIOS POR NÚMERO DE HABITANTES						
< 50	51-100	101-250	251-500	501-1.000	1.001-2.000	2.001-10.000
8	6	12	4			

RECURSOS DE INFRAESTRUCTURAS			
TIPO	Previsto	Actual	Necesidades
CONSULTORIOS LOCALES 1		23	
CONSULTORIOS LOCALES 2			
CONSULTORIOS LOCALES 3			
CENTROS DE GUARDIAS			
CENTROS DE SALUD		1	

RECURSOS SANITARIOS							
MÉDICO GENERAL		A.T.S.		MATRON.	PEDIAT.	FARMAC.	VETERIN.
FUNCI.	EST.	FUNCI.	EST.				
10		1	4	1*		1	1

* Matrona compartida con Arévalo y Fontiveros.

Cuadro 23

ZONA BÁSICA DE SALUD DE SOTILLO DE LA ADRADA

Tipo	Población	Superficie Km²	Densidad población	Número de municipios	Nº entidades locales
RURAL	9.127	301,2	30,30	9	1

MUNICIPIOS POR NÚMERO DE HABITANTES						
< 50	51-100	101-250	251-500	501-1.000	1.001-2.000	2.001-10.000
1		2	2	1	3	1

RECURSOS DE INFRAESTRUCTURAS			
TIPO	Previsto	Actual	Necesidades
CONSULTORIOS LOCALES 1		4	
CONSULTORIOS LOCALES 2		1	
CONSULTORIOS LOCALES 3		3	
CENTROS DE GUARDIAS			
CENTROS DE SALUD		1	

RECURSOS SANITARIOS							
MÉDICO GENERAL		A.T.S.		MATRON.	PEDIAT.	FARMAC.	VETERIN.
FUNCI.	EST.	FUNCI.	EST.				
10		5	5			4	3

Para finalizar hay que resaltar que en las Zonas Básicas de Salud de Lanzahíta, Mombeltrán y Muñana, los datos que figuran como Centros de Guardia, son Centros de Salud, pero están pendientes de su construcción.

Institución Gran Duque de Alba

VI. EDUCACIÓN Y CULTURA

En el cuadro 1 podemos observar el número de alumnos matriculados en la provincia de Ávila durante el curso 1993-1994, según información del Ministerio de Educación y Ciencia, con respecto a los matriculados en Castilla y León, diferenciando el número de alumnos según las distintas edades.

Cuadro 1

NÚMERO ALUMNOS POR EDADES. CURSO 1993-94. TOTAL

EDADES	Ávila	Castilla y León
Menores de 1 año	–	20
1 año	10	88
2 años	42	777
3 años	1.199	16.383
4 años	1.640	21.813
5 años	1.612	22.759
6 años	1.691	23.978
7 años	1.815	25.150
8 años	1.838	26.611
9 años	1.848	27.868
10 años	1.884	28.731
11 años	1.987	30.561
12 años	2.056	32.147
13 años	2.171	33.774
14 años	2.290	36.415
15 años	2.027	34.235
16 años	1.848	32.146
17 años	1.593	29.856
18 años	925	16.582
19 y más años	1.174	27.961
TOTAL	29.650	467.855

FUENTE: Ministerio de Educación y Ciencia.

Fundación Gran Duque de Alba

Los 29.650 alumnos matriculados en la provincia de Ávila en el curso 1993-1994, en los distintos niveles de estudios, representan el 6,3 por 100 del total de alumnos matriculados durante este curso en Castilla y León.

Veamos ahora cómo están distribuidos estos alumnos en los distintos niveles, así como las edades que comprenden estos niveles, todo ello para el curso académico 1993-1994.

Cuadro 2

NÚMERO ALUMNOS POR EDADES. CURSO 1993-94. EDUCACIÓN PREESCOLAR/INFANTIL

EDADES	Ávila	Castilla y León
Menores de 1 año	–	20
1 año	10	88
2 años	42	777
3 años	1.199	16.374
4 años	1.640	21.803
5 años	1.611	22.735
TOTAL	4.502	61.797

FUENTE: Ministerio de Educación y Ciencia.

Cuadro 3

NÚMERO ALUMNOS POR EDADES. CURSO 1993-94. EDUCACIÓN GENERAL BÁSICA/PRIMARIA

EDADES	Ávila	Castilla y León
6 años	1.690	23.928
7 años	1.811	25.109
8 años	1.836	26.554
9 años	1.845	27.794
10 años	1.880	28.646
11 años	1.982	30.490
12 años	1.995	31.914
13 años	2.127	33.507
14 años	903	11.833
15 años	215	3.337
TOTAL	16.284	243.112

FUENTE: Ministerio de Educación y Ciencia.

En el ciclo de educación preescolar/infantil, que tiene carácter voluntario y persigue como objetivo fundamental el desarrollo de la personalidad del niño, se consideran dos etapas: el jardín de infancia, para niños

de hasta tres años, y párvulos, para niños de cuatro a cinco años. El número de alumnos matriculados en esta etapa es de 4.502, es decir, el 15,2 por 100 del total de alumnos matriculados en la provincia de Ávila, correspondiendo el 7,3 por 100 del total de alumnos matriculados en este ciclo en Castilla y León.

El 54,9 por 100 de los alumnos se encuentran comprendidos entre los 6 y los 15 años, cursando Educación General Básica (E.G.B.)/Primaria, que tiene carácter obligatorio y persigue proporcionar una formación íntegra para todos. Tras la LOGSE, los primeros años de la E.G.B. se sustituyen por la Educación Primaria. Los 16.284 alumnos aquí matriculados representan el 6,7 por 100 de los matriculados en este ciclo en Castilla y León.

Cuadro 4

NÚMERO ALUMNOS POR EDADES. CURSO 1993-94. BACHILLERATO UNIFICADO POLIVALENTE Y CURSO DE ORIENTACIÓN UNIVERSITARIA

EDADES	Ávila	Castilla y León
14 años	947	17.050
15 años	1.175	19.444
16 años	1.178	20.186
17 años	1.041	19.949
18 años	492	8.650
19 años	209	4.471
20 y más años	203	4.510
TOTAL	5.245	94.260

FUENTE: Ministerio de Educación y Ciencia.

Los alumnos matriculados durante el año académico 93/94 en el ciclo de Bachillerato Unificado Polivalente (B.U.P.) y Curso de Orientación Universitaria (C.O.U.), equivalen a un 17,7 por 100 de los estudiantes de la provincia y tienen edades de 14 años en adelante. El total de alumnos matriculados en este ciclo es de 5.245, un 5,56 por 100 de los alumnos en la Comunidad.

La reforma del sistema educativo tiene previsto transformar estas enseñanzas en parte en la nueva enseñanza obligatoria, segundo ciclo de la Educación Secundaria Obligatoria (E.S.O.), más un corto Bachillerato de dos años de duración, que englobará al actual C.O.U. Esto ha llevado a que en algunos centros, con carácter experimental, se estén impartiendo estas enseñanzas funcionando los «Grupos de Reforma».

Cuadro 5

NÚMERO ALUMNOS POR EDADES. CURSO 1993-94. FORMACIÓN PROFESIONAL

EDADES	Ávila	Castilla y León
14 años	164	2.893
15 años	435	5.999
16 años	562	7.285
17 años	473	7.031
18 años	410	6.606
19 años	299	5.362
20 y más años	437	12.698
TOTAL	2.780	47.874

FUENTE: Ministerio de Educación y Ciencia.

Los alumnos matriculados en Formación Profesional (FP), un 9,4 por 100 del total, tienen las mismas edades que los matriculados en BUP y COU. Estos 2.780 alumnos representan el 5,8 por 100 de los 47.874 alumnos matriculados en F.P. en Castilla y León.

Durante el curso 1993-1994, se encontraban matriculados en la Enseñanza Secundaria Obligatoria (LOGSE) un total de 694 alumnos, un 2,3 por 100 del total, de alumnos abulenses, que representan el 4,7 por 100 de los estudiantes castellano-leoneses de ESO.

En los cursos, que con carácter experimental se han impartido durante el año académico 93/94, de Bachillerato según especificaciones de la

Cuadro 6

NÚMERO ALUMNOS POR EDADES. CURSO 1993-94. EDUCACIÓN SECUNDARIA OBLIGATORIA (LOGSE)

EDADES	Ávila	Castilla y León
12 años	54	152
13 años	41	163
14 años	270	4.510
15 años	195	5.279
16 años	83	3.000
17 años	42	1.213
18 años	5	275
19 años	1	34
20 y más años	3	26
TOTAL	694	14.652

FUENTE: Ministerio de Educación y Ciencia.

LOGSE, se matricularon 79 alumnos, un 0,3 por 100 del total de alumnos abulenses, que suponen el 1,7 por 100 de los castellano-leoneses.

Cuadro 7

NÚMERO ALUMNOS POR EDADES. CURSO 1993-94. BACHILLERATO (LOGSE)

EDADES	Ávila	Castilla y León
16 años	20	1.458
17 años	25	1.467
18 años	12	902
19 años	6	433
20 y más años	16	360
TOTAL	79	4.620

FUENTE: Ministerio de Educación y Ciencia.

Cuadro 8

NÚMERO ALUMNOS POR EDADES. CURSO 1993-94. MÓDULOS PROFESIONALES/CICLOS FORMATIVOS

EDADES	Ávila	Castilla y León
17 años	–	8
18 años	–	19
19 años	–	26
20 y más años	–	26
TOTAL	–	69

FUENTE: Ministerio de Educación y Ciencia.

Con carácter experimental, también están funcionando en algunos centros de FP los «Grupos de Reforma» o los «Módulos Profesionales», hoy llamados «Ciclos Formativos» de Grado Medio y Grado Superior. En ellos se matriculan alumnos de edad mínima de 17 años, aunque durante el curso 93/94 en la provincia de Ávila no hubiese ningún alumno matriculado.

El 0,2 por 100 restante de los alumnos de la provincia durante el curso 93/94, corresponde a alumnos de Educación Especial, cuya finalidad es preparar mediante el tratamiento educativo adecuado, a todos los deficientes o inadaptados para su incorporación a la vida social. La escolarización de estos alumnos se realiza en dos tipos de centros: por una parte, en los centros específicos de Educación Especial y, por otra, en

unidades escolares de Educación Especial existentes en los Centros de E.G.B. En Ávila estos alumnos tienen edades comprendidas entre los 5 y los 18 años, aunque en Castilla y León la escolarización se produce a partir de los 3 años y hasta más de 19.

Cuadro 9

NÚMERO ALUMNOS POR EDADES. CURSO 1993-94. EDUCACIÓN ESPECIAL

EDADES	Ávila	Castilla y León
3 años	–	9
4 años	–	10
5 años	1	24
6 años	1	50
7 años	4	41
8 años	2	57
9 años	3	74
10 años	4	85
11 años	5	71
12 años	7	81
13 años	3	104
14 años	6	129
15 años	7	176
16 años	5	217
17 años	12	188
18 años	6	130
19 y más años	–	25
TOTAL	66	1.471

FUENTE: Ministerio de Educación y Ciencia.

El número total de profesores que impartieron clases a los 29.650 alumnos de la provincia durante el año académico 1993/1994, fue de 1.772, de los cuales 1.089 eran mujeres, repartiéndose entre los centros públicos y privados, de tal forma que un total de 1.510 profesores, 922 de ellos mujeres, impartían clase en centros públicos, mientras que los 262 restantes, siendo 167 mujeres, lo hacían en centros privados. Estos 1.772 profesores representan el 6,4 por 100 de los titulados que imparten clases en la Comunidad Autónoma.

En los cuadros adjuntos (cuadros 10 y 11) se puede ver el número de profesores existentes en los distintos niveles, así como del número de ellos que se encuentran en centros públicos o privados, junto con la distinción por sexo.

Institución Gran Duque de Alba

Cuadro 10

NÚMERO DE PROFESORES POR SEXO, NIVEL EDUCATIVO Y TITULARIDAD. CURSO 1993-1994

		TOTAL (1)			EDUCACIÓN PREESCOLAR/INFANTIL			EDUCACIÓN GENERAL BÁSICA/PRIMARIA		
		Total	Público	Privado	Total	Público	Privado	Total	Público	Privado
Ávila	Total	1.772	1.510	262	229	192	37	903	758	145
	Mujeres	1.089	922	167	225	188	37	552	458	94
Castilla y León ...	Total	27.573	20.583	6.990	3.044	2.286	758	12.534	8.896	3.638
	Mujeres	16.399	12.047	4.352	2.995	2.249	746	7.859	5.432	2.427

NOTA. (1) No incluye el profesorado de Escuelas Unitarias y otro profesorado de Educación General Básica. (sigue)
FUENTE: Ministerio de Educación y Ciencia.

Cuadro 11

NÚMERO DE PROFESORES POR SEXO, NIVEL EDUCATIVO Y TITULARIDAD. CURSO 1993-1994
(Continuación)

		ENSEÑANZA MEDIA/SECUNDARIA			EDUCACIÓN ESPECIAL		
		Total	Público	Privado	Total	Público	Privado
Ávila	Total	624	560	64	16	–	16
	Mujeres	302	276	26	26	–	10
Castilla y León	Total	11.717	9.207	2.510	278	194	84
	Mujeres	5.356	4.237	1.119	189	129	60

Institución Gran Duque de Alba

Cuadro 12

EDUCACIÓN PREESCOLAR/INFANTIL. NÚMERO DE CENTROS, DE UNIDADES Y DE PUESTOS ESCOLARES, POR TITULARIDAD. CURSO 1993-1994

	TOTAL			CENTROS PÚBLICOS			CENTROS PRIVADOS		
	Nº de Centros (1)	Nº de unidades	Nº de puestos escolares	Nº de Centros (1)	Nº de unidades	Nº de puestos escolares	Nº de Centros (1)	Nº de unidades	Nº de puestos escolares
Ávila	3	217	6.340	1	181	4.880	2	36	1.460
Castilla y León	86	2.869	79.643	38	2.147	56.037	48	722	23.606

NOTA. (1) Se recogen los Centros que tienen sólo el nivel de Preescolar o Infantil.
FUENTE: Ministerio de Educación y Ciencia.

Cuadro 13

EDUCACIÓN PREESCOLAR/INFANTIL. NÚMERO DE ALUMNOS POR SEXO, ETAPA Y TITULARIDAD. CURSO 1993-1994

	TOTAL		CENTROS PÚBLICOS		CENTROS PRIVADOS	
	Total	Niñas	Total	Niñas	Total	Niñas
Ávila	4.502	2.194	3.488	1.705	1.014	489
Castilla y León	61.797	29.957	42.862	20.515	18.935	9.442

FUENTE: Ministerio de Educación y Ciencia.

El número de centros de Educación Preescolar/Infantil existentes en la provincia de Ávila es de 3, con 217 unidades y una capacidad de 6.340 puestos escolares. A estos centros acuden un total de 4.502 alumnos, de los cuales 2.194 son niñas. En los cuadros 12 y 13 podemos ver la división de los centros entre públicos y privados, así como la distribución en éstos del número de unidades y del número de puestos escolares (cuadro 14). También podemos observar la distribución de los alumnos, divididos por sexos en centros públicos o privados (cuadro 15).

Cuadro 14

E.G.B. NÚMERO DE CENTROS, DE UNIDADES Y PUESTOS ESCOLARES, POR TITULARIDAD. CURSO 1993-94.

	Ávila	Castilla y León
TOTAL:		
Nº de centros (1)	6	77
Nº de unidades (2)	720	10.098
Nº de puestos escolares	24.300	319.215
CENTROS PÚBLICOS:		
Nº de centros (1)	6	54
Nº de unidades (2)	597	7.246
Nº de puestos escolares	19.245	217.835
CENTROS PRIVADOS:		
Nº de centros (1)	–	23
Nº de unidades (2)	123	2.852
Nº de puestos escolares	5.055	101.380

NOTAS: (1) Se recogen, además de los Centros que tienen sólo el nivel de E.G.B., aquellos que tienen más de un nivel y las Escuelas Hogar.
(2) Se incluyen también las unidades mixtas de Preescolar y E.G.B.

FUENTE: Ministerio de Educación y Ciencia.

Los Centros de E.G.B. de la provincia de Ávila (véase cuadro 14) en el curso 93/94 fueron 6, con 720 unidades y una capacidad de 24.300 puestos escolares. En el cuadro 14 se puede observar la división entre centros públicos y privados.

En el cuadro 15 se expone la relación de alumnos matriculados en E.G.B./Primaria en la provincia de Ávila divididos por sexo y curso entre los centros públicos y privados.

Cuadro 15

E.G.B./PRIMARIA. NÚMERO DE ALUMNOS POR CURSO Y SEXO. CURSO 1993-94.

Cursos		CENTROS PÚBLICOS		CENTROS PRIVADOS		TOTAL	
		Ávila	Castilla y León	Ávila	Castilla y León	Ávila	Castilla y León
Primero	Total	1.358	16.096	342	8.045	1.700	24.141
	Niñas	645	7.789	169	4.071	814	11.860
Segundo	Total	1.439	17.308	425	8.591	1.864	25.899
	Niñas	664	8.098	209	4.323	873	12.421
Tercero	Total	1.447	17.854	431	9.364	1.878	27.218
	Niñas	719	8.362	219	4.684	938	13.046
Cuarto	Total	1.490	18.355	429	9.905	1.919	28.260
	Niñas	732	8.755	210	4.912	942	13.667
Quinto	Total	1.614	20.426	422	10.604	2.036	31.030
	Niñas	773	9.546	232	5.348	1.005	14.894
Sexto	Total	1.756	22.327	499	11.996	2.255	34.323
	Niñas	831	10.297	241	5.894	1.072	16.191
Séptimo	Total	1.704	22.776	553	12.637	2.257	35.413
	Niñas	783	10.541	240	6.139	1.023	16.680
Octavo	Total	1.788	23.291	587	13.537	2.375	36.828
	Niñas	863	10.928	311	6.796	1.174	17.724
TOTAL	Total	12.596	158.433	3.688	84.679	16.284	243.112
	Niñas	6.010	74.316	1.831	42.167	7.841	116.483

FUENTE: Ministerio de Educación y Ciencia.

Con estos datos podemos comprobar que, como nos indica el cuadro 16, el número de alumnos por unidad escolar es de 20,8, inferior al de Castilla y León. El número de alumnos por profesor es de 18,03, también inferior al de Castilla y León.

Cuadro 16

E.G.B. NÚMERO DE ALUMNOS POR UNIDAD ESCOLAR Y POR PROFESOR SEGÚN TITULARIDAD. CURSO 1993-94

	Nº ALUMNOS/UNID. ESCOLAR (1)			Nº ALUMNOS/PROFESOR (2)		
	Total	Públicos	Privados	Total	Públicos	Privados
Ávila	20,08	18,31	29,98	18,03	16,62	25,43
Castilla y León. . . .	22,30	19,69	29,67	19,40	17,81	23,28

NOTAS: (1) En las unidades están incluidas las mixtas de Preescolar y E.G.B.
(2) No incluye el profesorado de Escuelas Unitarias y otro profesorado de Educación General Básica.
FUENTE: Ministerio de Educación y Ciencia.

Como se observa en el cuadro 17 durante el curso 93/94 en la provincia de Ávila el número de alumnos de Educación Especial fue de 66, de los que 28 eran mujeres, y todos ellos matriculados.

Cuadro 17

EDUCACIÓN ESPECIAL. NÚMERO DE ALUMNOS PORTITULARIDAD Y SEXO. CURSO 1993-94

	TOTAL		CENTROS PÚBLICOS		CENTROS PRIVADOS	
	Total	Mujeres	Total	Mujeres	Total	Mujeres
Ávila	66	28	–	–	66	28
Castilla y León . . .	1.471	582	944	378	527	204

FUENTE: Ministerio de Educación y Ciencia.

Cuadro 18

B.U.P. Y C.O.U. NÚMERO DE ALUMNOS POR CURSO Y SEXO. CURSO 1993-94

Cursos		CENTROS PÚBLICOS		CENTROS PRIVADOS		TOTAL	
		Ávila	Castilla y León	Ávila	Castilla y León	Ávila	Castilla y León
1º B.U.P.	Total	1.054	16.018	326	7.194	1.380	23.212
	Mujeres	632	8.734	164	3.640	796	12.374
2º B.U.P.	Total	1.153	16.130	296	7.279	1.449	23.409
	Mujeres	665	8.812	133	3.766	798	12.578
3º B.U.P.	Total	1.043	16.516	244	6.689	1.287	23.205
	Mujeres	565	9.166	121	3.568	686	12.734
C.O.U.	Total	869	19.003	260	5.431	1.129	24.434
	Mujeres	503	10.776	123	2.802	626	13.578
TOTAL	Total	4.119	67.667	1.126	26.593	5.245	94.260
	Mujeres	2.365	37.488	541	13.776	2.906	51.264

FUENTE: Ministerio de Educación y Ciencia.

En la relación de alumnos matriculados durante el curso 1993-1994 en el ciclo de B.U.P. y C.O.U. (cuadro 18), de un total de 5.245 alumnos más de la mitad de los mismos son mujeres, cosa que no ocurría en grados inferiores, y esto ocurre en todos los cursos, independientemente de que se trate de centros públicos o privados. En el cuadro 18 podemos observar la distribución de los alumnos en los distintos cursos y por la clasificación del colegio, así como la distinción de sexo en cada uno de ellos.

Cuadro 19
F.P. NÚMERO DE ALUMNOS POR GRADO, CURSO Y SEXO. CURSO 1993-1994. CENTROS PÚBLICOS

		TOTAL	PRIMER GRADO		COMPLEM. DE ACCESO AL 2º GRADO	SEGUNDO GRADO				
						RÉGIMEN GENERAL		RÉGIMEN ENSEÑANZA ESPECIALIZADA		
			Primer curso	Segundo curso		Primer curso	Segundo curso	Primer curso	Segundo curso	Tercer curso
Ávila	Total	2.667	591	819	–	–	–	453	445	359
	Mujeres	1.157	228	378	–	–	–	189	199	163
Castilla y León . . .	Total	33.574	5.745	7.073	730	779	755	5.897	6.609	5.986
	Mujeres	15.167	2.084	2.981	631	643	647	2.476	3.009	2.696

FUENTE: Ministerio de Educación y Ciencia.

Cuadro 20
F.P. NÚMERO DE ALUMNOS POR GRADO, CURSO Y SEXO. CURSO 1993-1994. CENTROS PRIVADOS

		TOTAL	PRIMER GRADO		COMPLEM. DE ACCESO AL 2º GRADO	SEGUNDO GRADO				
						RÉGIMEN GENERAL		RÉGIMEN ENSEÑANZA ESPECIALIZADA		
			Primer curso	Segundo curso		Primer curso	Segundo curso	Primer curso	Segundo curso	Tercer curso
Ávila	Total	113	66	47	–	–	–	–	–	–
	Mujeres	–	–	–	–	–	–	–	–	–
Castilla y León . . .	Total	14.300	4.391	4.351	311	236	234	1.570	1.710	1.497
	Mujeres	7.149	2.188	2.255	282	214	213	624	765	608

FUENTE: Ministerio de Educación y Ciencia.

Cuadro 21
F.P. NÚMERO DE ALUMNOS POR GRADO, CURSO Y SEXO. CURSO 1993-1994. TOTAL

		TOTAL	PRIMER GRADO		COMPLEM. DE ACCESO AL 2º GRADO	SEGUNDO GRADO				
						RÉGIMEN GENERAL		RÉGIMEN ENSEÑANZA ESPECIALIZADA		
			Primer curso	Segundo curso		Primer curso	Segundo curso	Primer curso	Segundo curso	Tercer curso
Ávila	Total	2.780	657	866	–	–	–	453	445	359
	Mujeres	1.157	228	378	–	–	–	189	199	163
Castilla y León . . .	Total	47.874	10.136	11.424	1.041	1.015	989	7.467	8.319	7.483
	Mujeres	22.316	4.272	5.236	913	857	860	3.100	3.774	3.304

FUENTE: Ministerio de Educación y Ciencia.

Institución Gran Duque de Alba

Analizando los alumnos matriculados en FP, el número de alumnos que cursan sus estudios en centros públicos asciende a 2.667, y en centros privados a 113. De todos ellos reciben una formación profesional 1.157 mujeres, únicamente en los centros públicos (cuadros 19 y 20).

Como nos muestra el cuadro 21 el total de alumnos matriculados en FP a nivel provincial es de 2.780, de los cuales 1.157 son mujeres.

Cuadro 22

EDUCACIÓN SECUNDARIA OBLIGATORIA (LOGSE). NÚMERO DE ALUMNOS POR PROVINCIA, CURSO Y SEXO. CURSO 1993-94

Cursos		CENTROS PÚBLICOS		CENTROS PRIVADOS		TOTAL	
		Ávila	Castilla y León	Ávila	Castilla y León	Ávila	Castilla y León
Primero	Total	74	202	–	–	74	202
	Mujeres	36	105	–	–	36	105
Segundo	Total	64	219	–	–	64	219
	Mujeres	33	96	–	–	33	96
Tercero	Total	451	8.701	–	57	451	8.758
	Mujeres	263	4.255	–	24	263	4.279
Cuarto	Total	105	5.409	–	64	105	5.473
	Mujeres	69	2.837	–	15	69	2.852
Total	Total	694	14.531	–	121	694	14.652
	Mujeres	401	7.293	–	39	401	7.332

FUENTE: Ministerio de Educación y Ciencia.

Fijándonos en el cuadro número 22, el cual nos muestra datos sobre la educación secundaria obligatoria, cabe destacar que a medida que avanzamos en los cursos la diferencia entre sexos, a nivel de alumnos que cursan dichos cursos, pierden acentuación, siendo únicamente en primero cuando el número de alumnos de sexo masculino es superior al de alumnos de sexo femenino.

Cuadro 23

EDUCACIÓN SECUNDARIA OBLIGATORIA (LOGSE). NÚMERO DE ALUMNOS POR PROVINCIA, CURSO Y SEXO. CURSO 1993-94

Cursos		CENTROS PÚBLICOS		CENTROS PRIVADOS		TOTAL	
		Ávila	Castilla y León	Ávila	Castilla y León	Ávila	Castilla y León
Primero	Total	62	3.101	-	27	62	3.128
	Mujeres	32	1.638	-	3	32	1.641
Segundo	Total	17	1.469	-	23	17	1.492
	Mujeres	13	811	-	4	13	815
Total	Total	79	4.570	-	50	79	4.620
	Mujeres	45	2.449	-	7	45	2.456

NOTA: Incluyen todas las opciones: Arte, Ciencias Naturales y Salud, Humanidades y Ciencias Sociales y Tecnología.
FUENTE: Ministerio de Educación y Ciencia.

El cuadro número 23, referido al número de alumnos matriculados en bachillerato, muestra que el número de mujeres que cursan los dos años es levemente superior al de hombres.

CENTROS UNIVERSITARIOS

Ávila, prácticamente, carece de estudios universitarios y solamente ofrece los siguientes centros.

• ESCUELA UNIVERSITARIA DE INGENIERÍA TÉCNICA TOPOGRÁFICA DE ÁVILA, hasta el curso 94-95, ahora se llama ESCUELA UNIVERSITARIA POLITÉCNICA DE ÁVILA, al incorporar Hidrología (depende de la Universidad de Salamanca).

CURSOS	Nº alumnos matriculados	
1991/92	120	
1992/93	200	
1993/94	288	
194/95	369	
1995/96	435	en Topografía
1995/96	100	en Hidrología

Institución Gran Duque de Alba

• ESCUELA UNIVERSITARIA DE EDUCACIÓN DE ÁVILA (depende de la Universidad de Salamanca):

CURSOS	Nº alumnos matriculados
1991/92	189
1992/93	193
1993/94	230
1994/95	304
1995/96	408

• DIPLOMADOS ESCUELA UNIVERSITARIA DE RELACIONES LABORALES (dependiente de la Universidad de Salamanca):

CURSOS	Nº alumnos matriculados
1991/92	354
1992/93	369
1993/94	271
1994/95	216
1995/96	169

• ESCUELA OFICIAL DE TURISMO DE CASTILLA Y LEÓN (depende de la Junta de Castilla y León):

CURSOS	Nº alumnos matriculados
1991/92	73
1992/93	65
1993/94	66
1994/95	80
1995/96	119

• ESCUELA UNIVERSITARIA DE ENFERMERÍA (dependiente de la Universidad de Salamanca):

CURSOS	Nº alumnos matriculados
1991/92	92
1992/93	94
1993/94	92
1994/95	91
1995/96	95

Institución Gran Duque de Alba

• CENTRO ASOCIADO DE LA UNED DE ÁVILA:

FACULTADES	Nº alumnos matriculados 91/92	92/93	93/94	94/95
• DERECHO	251	269	254	249
• CC. ECONÓMICAS	53	49	41	30
• CC. EMPRESARIALES	89	113	93	86
• GEOGRAFÍA E HISTORIA	71	65	70	67
• PSICOLOGÍA	98	106	92	102
• FILOLOGÍA	19	26	22	19
• CC. DE LA EDUCACIÓN	71	52	39	44
• FILOSOFÍA PURA	3	6	8	12
• CIENCIAS POLÍTICAS	15	13	21	21
• SOCIOLOGÍA	16	14	22	11
• CURSO DE ACCESO 25 AÑOS	148	142	134	88
• CC. MATEMÁTICAS	5	9	4	3
• CC. FÍSICAS	4	7	2	1
• CC. QUÍMICAS	0	0	1	0
• INGENIERÍA INDUSTRIAL	1	4	2	4
• DOCTORADO	0	14	20	2
• INFORMÁTICA DE SISTEMAS	0	0	41	39
• INFORMÁTICA DE GESTIÓN	0	0	44	23
TOTAL ALUMNOS	852	889	910	801

Para completar este tema considero oportuno hacer una breve reseña de algunos datos relacionados con la educación y la cultura. De entre éstos, podemos destacar el cuadro 24 relacionado con la actividad cinematografía en las salas de proyección en el año 1994.

De él se desprende que Ávila, con 381,9 pesetas, tiene un menor gasto medio por espectado con respecto a Castilla y León y España, que son 412,2 y 462,6 pesetas, respectivamente. Estos gastos, si determinamos la media por habitante, se sitúa en 258,46 pesetas para Ávila, 609,42 para Castilla y León y 768,03 pesetas para España. De ellos se demuetra la baja rentabilidad proporcional de las salas de proyección en la provincia de Ávila.

Fundación Gran Duque de Alba

Cuadro 24

CINEMATOGRAFÍA. AÑO 1994. ACTIVIDAD DE LAS SALAS DE PROYECCIÓN.

	Ávila	Castilla y León	España
Cines	10	129	1.791
ESPECTADORES:			
• Películas españolas	10.046	530.573	8.115.963
• Películas extranjeras	140.769	4.931.735	79.588.123
RECAUDACION (Miles Ptas.):			
• Total	57.619	2.251.826	40.579.190
• Películas españolas	3.679	224.709	3.553.564
• Películas extranjeras	53.931	1.957.115	37.025.627
GASTO MEDIO POR ESPECTADOR (Miles Ptas.):			
• Total	381,9	412,2	462,6
• Películas españolas	366,2	423,5	435,7
• Películas extranjeras	383,0	396,8	465,2

FUENTE: Ministerio de Cultura. Secretaría General Técnica. «Cinematografía. Estudio Estadístico 1993».

Esta provincia solamente cuenta con dos locales teatros, que principalmente se destinan a proyecciones cinematográficas y circunstancialmente, en muestras y certámenes, a representaciones de obras teatrales. El aforo de estos dos locales es de 1.072 localidades. La comunidad de Castilla y León tiene un total de 44 locales destinados a distintas actividades y un aforo de 37.163 localidades.

Cuadro 25

TEATRO. NÚMERO DE LOCALES Y AFORO DE LOS MISMOS, CLASIFICADOS POR A ACTIVIDAD A LA QUE SE DEDICAN. AÑO 1994.

	Total locales	Sólo teatro	Actividad teatral alternando con			Sólo proyec. cinemat.	Total localidades
			Actividad musical	Proyec. cinemat.	Ambas		
Ávila	2	–	–	–	–	2	1.072
Castilla y León	44	3	2	24	13	2	37.163

NOTA: Situación referida a 11 de abril de 1994.
FUENTE: Junta de Castilla y León. Consejería de Cultura y Turismo. Puntos de Información Cultural (PIC).

Cuadro 26

MEDIOS DE COMUNICACIÓN. AÑO 1994.

	PERIODICOS			Revistas	Emisoras de radio	Televisión	AGENCIAS DE INFORMACION	
	Propios de la provincia	Edición especial para la provincia	Otros con corresponsales en la provin.				Establecidas	Con corresponsal
Ávila	1	–	6	4	5	1	–	2
Castilla y León . .	17	2	13	56	76	12	2	5

FUENTE: Junta de Castilla y León. Portavoz.Dirección General de Relaciones con los Medios de Comunicación Social. «Guía de la Comunicación de Castilla y León» y elaboración propia.

Los medios de comunicación quedan reseñados en el cuadro 26. Se pone de manifiesto que hay un periódico, cuatro revistas, cinco emisoras de radio, una emisora de televisión y dos agencias de información. Para el año 1996 se prevé la apertura de tres nuevas emisoras de radio, y alguna emisora de televisión local.

La provincia de Ávila tiene 44 bibliotecas con acceso público, de las cuales cuatro son de instituciones de Enseñanza Superior, seis especializadas, treinta y tres públicas y solamente una no especializada. Además de éstas hay alguna pública no inventariada.

Cuadro 27

BIBLIOTECAS. NÚMERO POR PROVINCIA Y TIPO. AÑO 1992.

	BIBLIOTECAS INVESTIGADAS				
	Total	Instituciones de Enseñanza Superior	Especializadas	Públicas	Otras importantes no especializadas
Ávila	44	4	6	33	1
Castilla y León . .	496	79	107	299	11
España	6.027	648	1.506	3.993	60

NOTA: (1) Incluida la Biblioteca Nacional.
FUENTE: INE. «Anuario Etadístico».

La riqueza de las bibliotecas no está en su número, sino en su fondo bibliográfico. El cuadro 28 nos muestra la evolución de este fondo en la serie de los años 1988 a 1994. Ávila participa en el fondo bibliográfi-

Cuadro 28

BIBLIOTECAS PÚBLICAS DEL ESTADO. FONDO BIBLIOGRÁFICO. AÑOS 1988-1994.

	NÚMERO DE LIBROS						
	1988	1989	1990	1991	1992	1993	1994
Ávila	88.972	114.530	120.183	124.192	128.018	130.570	133.849
Castilla y León .	691.071	759.096	814.135	893.470	925.132	955.945	1.030.631

NOTA: Situación referida a 11 de abril de 1994.
FUENTE: Junta de Castilla y León. Consejería de Cultura y Turismo. Puntos de Información Cultural (PIC).

BIBLIOTECAS PÚBLICAS DEL ESTADO. FONDO BIBLIOGRÁFICO. AÑO 1994

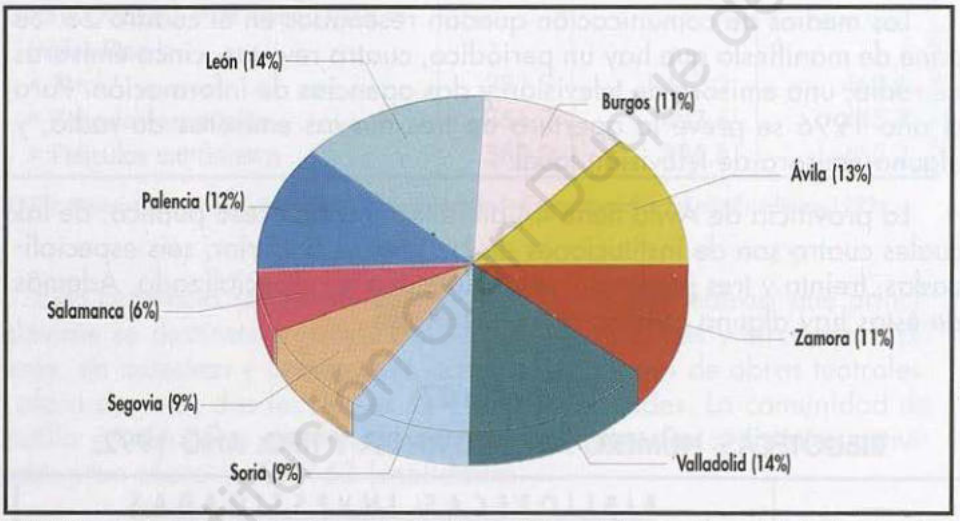

FUENTE: Junta de Castilla y León. Consejería de Cultura y Turismo. Dirección General de Patrimonio y Promoción Cultural.

co de la Comunidad de Castilla y León en un 13 por 100, solamente superado por León y Valladolid con un 4 por 100.

La utilización por lectores de estas bibliotecas no se corresponden con los fondos bibliográficos. En el siguiente gráfico podemos ver cómo Ávila solamente ocupa el 2 por 100 de lectores de la comunidad. Podemos preguntarnos ¿por qué estos datos? La conclusión es que Ávila es una provincia con pocos estudiantes universitarios, con una población envejecida y que el ábito de la lectura es escaso entre la población abulense.

Cuadro 29

BIBLIOTECAS PÚBLICAS DEL ESTADO. LECTORES POR EDAD. AÑOS 1992-1994.

	ÁVILA			CASTILLA Y LEÓN		
	1992	1993	1994	1992	1993	1994
Infanitl	12.990	16.527	6.657	351.794	357.724	189.900
Adultos	43.824	23.558	25.095	1.335.191	1.515.194	1.094.750
Total	56.814	40.085	31.752	1.686.985	1.869.918	1.284.650

FUENTE: Junta de Castilla y León. Consejería de Cultura y Turismo. Dirección General de Patrimonio y Promoción Cultural.

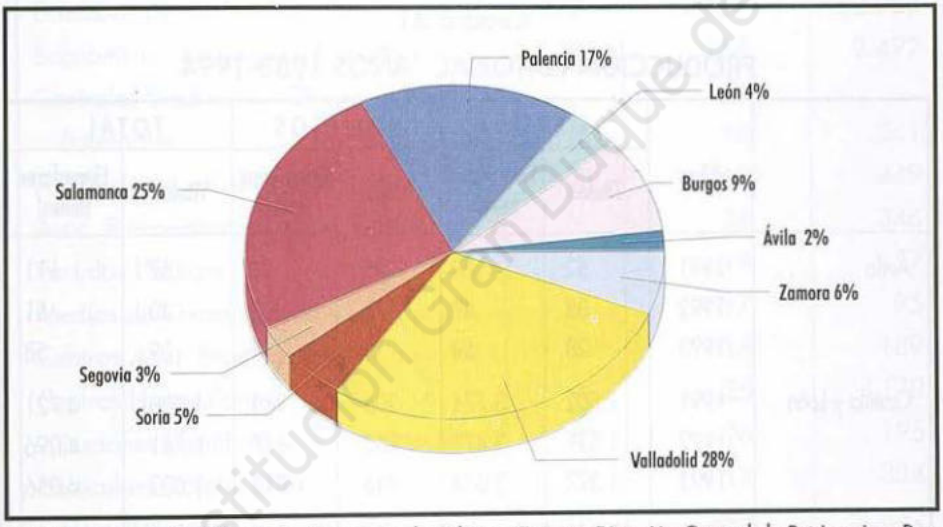

FUENTE: Junta de Castilla y León. Consejería de Cultura y Turismo. Dirección General de Patrimonio y Promoción Cultural.

En el medio rural, los bibliobuses están desarrollando una importante labor. Ávila tiene desde 1988 dos autobuses dedicados a estos menesteres. En Castilla y León existían 18 en el año 1988, pasando a 28 en 1994 y fondos bibliográficos se ven en el cuadro 30, donde en la provincia de Ávila en el período de 1988 a 1994 casi se duplican.

Los lectores que utilizan el bibliobús en 1994 en la provincia de Ávila, ascienden a 24.738, de los que 10.359 son rarones y 14.379 mujeres. La distribución por edades es de 18.844 lectores menores de 14 años y 4.894 mayores de esta edad. Consecuentemente con estos datos, diremos que las mujeres y los menores de 14 años utilizan más estos servicios.

Cuadro 30

BIBLIOBUSES. FONDO BIBLIOGRÁFICO. AÑOS 1988-1994.

	1988	1989	1990	1991	1992	1993	1994
Ávila	17.900	19.252	21.444	23.676	25.194	28.226	30.933
Castilla y León .	203.520	273.243	318.279	358.759	383.292	421.767	482.344

FUENTE: Junta de Castilla y León. Consejería de Cultura y Turismo. Dirección General de Patrimonio y Promoción Cultural.

El cuadro 31 nos da información sobre la producción editorial, años 1991 a 1993, de Ávila, Castilla y León y de España.

Cuadro 31

PRODUCCIÓN EDITORIAL. AÑOS 1988-1994.

	Años	LIBROS		FOLLETOS		TOTAL	
		Títulos	Ejemplares (miles)	Títulos	Ejemplares (miles)	Títulos	Ejemplares (miles)
Ávila	1991	52	78	15	34	67	111
	1992	38	49	2	2	40	51
	1993	28	54	1	4	29	58
Castilla y León ..	1991	1.502	3.776	206	945	1.708	4.721
	1992	1.559	3.479	202	617	1.761	4.096
	1993	1.377	3.044	246	1.012	1.623	4.056
España	1991	33.752	174.577	5.330	23.516	39.082	198.093
	1992	37.325	172.28	4.491	22.504	41.816	194.785
	1993	36.236	165.338	4.522	17.889	40.758	183.227

FUENTE: INE. «Anuario Estadístico».

El cuadro 32 nos proporciona datos sobre archivos existentes en la provincia, en Castilla y León y en España, donde destacan los de la Administración Local y los Eclesiásticos.

Igualmente merece especial atención reseñar datos sobre museos. El cuadro 33 pone de manifiesto la distribución de los 10 existentes, de los que dos son estatales y ocho eclesiásticos. El número de visitantes de dichos museos fue de 18.016 en 1989, 15.207 en 1990, 16.209 en

Cuadro 32

ARCHIVOS. NÚMERO DE ARCHIVOS Y COLECCIONES DOCUMENTALES CENSADOS POR PROVINCIA. AÑO 1995.

	Ávila	Castilla y León	España
Estatales	1	11	84
Administración Central	32	224	1.231
Legislativos y Consultivos	–	1	6
Administración Autonómica	11	45	310
Administración Local	254	2.300	6.119
Administración de Justicia	25	967	4.225
Eclesiásticos	222	4.056	13.983
Económicos: Empresas y E. Bancarias	38	267	2.492
Centrales Sindicales y Organizaciones Patronales	2	14	241
Asociaciones y Colegios Profesionales	7	60	449
Asoc. Rrecreativas y Deport. Culturales	–	34	346
Partidos Políticos	3	19	57
Medios de Comunicación	–	17	95
Centros Asist. Benéf. y ONG	1	15	189
Centros Hospitalarios	4	26	170
Intituciones Científicas y de Investigación	3	26	195
Particulares/Nobiliarios	–	12	334
Centros Docentes	31	294	1.842
Cámaras Agrarias	9	89	1.413
Archivos Fotográficos	–	2	23
Comun. regantes y sindicatos de riego	–	–	173
TOTAL	643	8.479	33.804

NOTA: Situación referida al 3 de bril de 1995.
FUENTE: Ministerio de Cultura. Centro de Información Documental de Archivos.

1991, 22.430 en 1992, 8.139 en 1993 y 11.018 en 1994. Podemos ver que el año 1992 fue el de mayor número de visitantes y 1993 el de menor.

Fundación Gran Duque de Alba

Cuadro 33

MUSEOS. NÚMERO TOTAL DE MUSEOS Y COLECCIONES CLASIFICADAS SEGÚN SU TITULARIDAD. AÑO 1995.

	Estatal	Local	Eclesiástico	Otros	Total
Ávila	2	–	8	–	10
Castilla y León . . .	29	31	62	21	143

FUENTE: Junta de Castilla y León. Consejería de Cultura y Turismo. Dirección General de Patrimonio y Promoción Cultural.

Institución Gran Duque de Alba

VII. BANCA Y AHORRO

INTRODUCCIÓN

Sin duda alguna, de todos es conocida la evolución que ha experimentado el Sistema Financiero, tanto a nivel nacional como a nivel internacional. La liberalización del sistema con la entrada de España en el Mercado Común, la apertura de nuestras fronteras a la banca extranjera, la progresiva reducción de coeficientes obligatorios, la inestabilidad de algunas entidades con pérdidas de cuota de mercado y en algún caso con malos resultados, han propiciado tanto en la banca privada como en las cajas de ahorros las correspondientes fusiones y el cambio en el mapa financiero ha sido espectacular en los últimos años, si bien estamos aún sujetos a nuevas fusiones o compras. El problema de todo este movimiento está en determinar cuál es el tamaño apropiado de las entidades financieras para que sean eficaces en su gestión y den los resultados apetecidos.

Igualmente debemos meditar sobre el peligro que se corre con la politización de parte de los órganos de gobierno de las cajas de ahorros y de que el poder político se inmiscuya en la gestión y quiera ostentar igualmente el poder económico propiciando fusiones que de otra forma no se efectuarían.

La liberalización del sistema ha propiciado la expansión de las cajas de ahorros, que si bien tenían un carácter provincial, actualmente algunas de ellas tienen carácter nacional por tener abiertas oficinas en todas las provincias, aunque sus órganos de gobierno están ubicados en la provincia de donde procedían primitivamente.

Por otra parte, los avances tecnológicos, la competitividad de las entidades, los estrechamientos de márgenes financieros, la mayor cultura

financiera de los clientes, etc., han obligado a una fuerte reconversión del sector, con drásticas reducciones de plantilla y posteriormente adaptación del personal administrativo en personal comercial y así con la prestación de nuevos servicios y venta de nuevos productos financieros y parafinancieros, e incluso con una fuerte introducción en el sector de los seguros, se quiere paliar los efectos negativos que se podían producir por la reducción de márgenes financieros.

La provincia de Ávila no está ajena a lo anteriormente descrito y así podemos ver cómo en la década de los ochenta se produce una fuerte expansión de la banca privada, llega la banca extranjera, se fusionan las dos cajas de ahorros de carácter provincial y nace la actual Caja de Ahorros y Monte de Piedad de Ávila, desaparece la Caja Rural Provincial de Ávila debido a la compra por parte de Caja de Salamanca, que así queda establecida con una red de oficinas por toda la provincia. Se introducen en Ávila capital y en las localidades más importantes de la provincia: Caja de Madrid, Caja de Toledo (Caja de Castilla-La Mancha), Caixa de Pensiones y Caja Rural del Duero, que trata de cubrir el vacío dejado por Caja Rural Provincial de Ávila, para dar paso a los años noventa donde, por compra del Banco de Fomento, abre oficina Caja de España y la conocida como Caja Postal se integra en el grupo Argentaria.

Ante esta situación pasamos al análisis de datos estadísticos de la provincia de Ávila comparando éstos con datos de la Comunidad Autónoma de Castilla y León y en algunos casos con España.

ANÁLISIS DE DATOS ESTADÍSTICOS

Consecuentemente con lo anunciado en la introducción, podemos observar en el cuadro número 1, que la banca privada en el período del año 1986 a 1992, mantiene prácticamente el número de oficinas, si bien en este período se producen nuevas aperturas y cierres como consecuencia de la duplicidad de oficinas por fusiones.

Las cajas de ahorros en el mismo período pasan de 71 a 116 oficinas, progresión que tiene un salto espectacular en el año 1988 como consecuencia de la compra de la Caja Rural Provincial de Ávila por Caja de Salamanca y en el año 1989 se pasa a 108 oficinas, debido a la apertura de oficinas de otras cajas foráneas.

Cuadro 1
NÚMERO TOTAL DE OFICINAS

	1986	1987	1988	1989	1990	1991	1992
ÁVILA	183	184	187	194	199	191	190
Banca privada....	73	73	74	72	72	74	72
Cajas de ahorro ..	71	72	98	108	114	116	116
Caja Postal	10	10	10	10	9	0	0
Coop. de crédito ..	29	29	5	4	4	1	2
EOC.....	0	0	0	0	0	0	0
ESPAÑA.....	32.786	33.340	33.823	34.568	35.378	34.950	35.549
Banca privada....	16.518	16.498	16.691	16.677	16.917	17.824	18.058
Cajas de ahorro ..	11.061	11.754	12.252	13.168	13.720	14.031	14.291
Caja Postal	1.770	1.782	1.785	1.776	1.756	–	–
Coop. de crédito ..	3.382	3.248	3.029	2.890	2.919	3.018	3.127
EOC.....	55	58	66	57	66	77	73
CAST.-LEÓN/ESPA.	8,49	8,37	8,27	8,19	8,03	7,87	7,82
Banca privada....	7,65	7,58	7,39	7,24	7,12	7,06	6,95
Cajas de ahorro ..	8,66	8,51	8,55	8,31	8,27	8,23	8,24
Caja Postal	8,59	8,53	8,35	8,16	8,26	–	–
Coop. de crédito ..	12,06	11,85	10,27	13,22	12,06	10,97	10,84
EOC.....	5,45	5,17	4,55	3,51	6,06	10,39	10,96

FUENTE: «Boletín Estadístico del Banco de España». Elaboración propia.

La Caja Postal mantiene prácticamente sus oficinas hasta el año 1991, que se integra en el grupo Argentaria.

El descenso experimentado por las Cooperativas de Crédito es debido a la desaparición de la Caja Rural.

La provincia de Ávila no tiene abierta ninguna oficina de Entidades Oficiales de Crédito.

El número total de oficinas en Castilla y León y en España. toma un similar comportamiento en la provincia de Ávila, salvo pequeñas matizaciones.

Paralelo al análisis de oficinas tenemos el cuadro número 2, de índices de oficinas, y el cuadro número 3, que determina las cuotas de penetración, donde la banca privada pierde 2 puntos en beneficio de las cajas de ahorros y si incluimos la desaparición de la Caja Postal éstos se elevan a 7,5 puntos. El resto del incremento experimentado por las cajas de ahorros es igualmente debido a la desaparición de la Caja Rural Provincial de Ávila.

Cuadro 2
ÍNDICES DE OFICINAS

	1986	1987	1988	1989	1990	1991	1992
AVILA.	100,00	100,50	102,20	106,00	108,70	104,40	103,80
Banca privada. . . .	100,00	100,00	101,40	98,60	98,60	101,40	98,60
Cajas de ahorro . .	100,00	101,40	138,00	152,10	160,60	163,40	163,40
Caja Postal	100,00	100,00	100,00	100,00	90,00	0,00	0,00
Coop. de crédito . .	100,00	100,00	17,20	13,80	13,80	3,40	6,90
EOC.	–	–	–	–	–	–	–
ESPAÑA.	100,00	101,70	103,20	105,40	107.90	106,60	108,40
Banca privada. . . .	100,00	99,90	101,00	101,00	102,40	107,90	109,30
Cajas de ahorro . .	100,00	106,30	110,80	119,00	124,00	126,90	129,20
Caja Postal	100,00	100,70	100,80	100,30	99,20	–	–
Coop. de crédito . .	100,00	96,00	89,60	85,50	86,30	89,20	92,50
EOC.	100,00	105,50	120,00	103,60	120,00	140,00	132,70
CAST.-LEÓN/ESPA.	8,49	8,37	8,27	8,19	8,03	7,87	7,82
Banca privada. . . .	7,65	7,58	7,39	7,24	7,12	7,06	6,95
Cajas de ahorro . .	8,66	8,51	8,55	8,31	8,27	8,23	8,24
Caja Postal	8,59	8,53	8,35	8,16	8,26	–	–
Coop. de crédito . .	12,06	11,85	10,27	13,22	12,06	10,97	10,84
EOC.	5,45	5,17	4,55	3,51	6,06	10,39	10,96

FUENTE: Elaboración propia.

Cuadro 3
CUOTAS DE PENETRACIÓN

	1986	1987	1988	1989	1990	1991	1992
ÁVILA	100,00	100,00	100,00	100,00	100,00	100,00	100,00
Banca privada. . . .	39,90	39,70	39,60	37,10	36,20	38,70	37,90
Cajas de ahorro . .	38,80	39,10	52,40	55,70	57,30	60,70	61,10
Caja Postal	5,50	5,40	5,30	5,20	4,50	0,00	0,00
Coop. de crédito . .	15,80	15,80	2,70	2,10	2,00	0,50	1,10
EOC.	–	–	–	–	–	–	–
ESPAÑA.	100,00	100,00	100,00	100,00	100,00	100,00	100,00
Banca privada. . . .	50,40	49,50	49,30	48,20	47,80	51,00	50,80
Cajas de ahorro . .	33,70	35,30	36,20	38,10	38,80	40,10	40,20
Caja Postal	5,40	5,30	5,30	5,10	5,00	–	–
Coop. de crédito . .	10,30	9,70	9,00	8,40	8,30	8,60	8,80
EOC.	0,20	0,20	0,20	0,20	0,20	0,20	0,20
CAST.-LEÓN/ESPA.	8,49	8,37	8,27	8,19	8,03	7,87	7,82
Banca privada. . . .	7,65	7,58	7,39	7,24	7,12	7,06	6,95
Cajas de ahorro . .	8,66	8,51	8,55	8,31	8,27	8,23	8,24
Caja Postal	8,59	8,53	8,35	8,16	8,26	–	–
Coop. de crédito . .	12,06	11,85	10,27	13,22	12,06	10,97	10,84
EOC.	5,45	5,17	4,55	3,51	6,06	10,39	10,96

FUENTE: Elaboración propia.

Cuadro 5
ÍNDICES

	1986	1987	1988	1989	1990	1991	1992
ÁVILA	100	111	124	137	158	180	200
Banca privada....	100	111	118	129	155	181	193
Cajas de ahorro ..	100	111	140	159	179	200	228
Coop. de crédito ..	100	115	23,6	0	0	0	0
CASTILLA Y LEÓN .	100	110	123	137	157	171	187
Banca privada....	100	107	113	125	146	156	164
Cajas de ahorro ..	100	114	136	154	173	192	220
Coop. de crédito ..	100	106	114	122	135	156	154
ESPAÑA.	100	113	127	145	164	182	196
Banca privada....	100	114	122	132	150	167	172
Cajas de ahorro ..	100	112	135	164	184	204	230
Coop. de crédito ..	100	112	124	133	152	179	199

FUENTE: Elaboración propia.

A nivel provincial podemos destacar que en el período de siete años se doblan los depósitos del sector privado.

De los cuadros 5 y 6 se desprenden los índices y cuotas de penetración del sector privado, y en ellos nuevamente se pone de manifiesto que en la pro-

Cuadro 6
CUOTAS DE PENETRACIÓN

	1986	1987	1988	1989	1990	1991	1992
ÁVILA	100,0	100,0	100,0	100,0	100,0	100,0	100,0
Banca privada....	38,3	38,2	36,3	36,1	37,5	38,6	37,0
Cajas de ahorro ..	55,2	55,1	62,5	63,9	62,5	61,4	63,0
Coop. de crédito ..	6,5	6,7	1,2	0,0	0,0	0,0	0,0
CASTILLA Y LEÓN .	100,0	100,0	100,0	100,0	100,0	100,0	100,0
Banca privada....	52,2	50,9	48,1	47,5	48,5	47,6	45,7
Cajas de ahorro ..	42,6	44,1	47,2	47,9	47,0	47,7	50,1
Coop. de crédito ..	5,1	5,0	4,8	4,6	4,4	4,7	4,2
ESPAÑA.	100,0	100,0	100,0	100,0	100,0	100,0	100,0
Banca privada....	56,2	56,6	53,9	51,4	51,6	51,5	49,3
Cajas de ahorro ..	39,4	39,0	41,8	44,5	44,3	44,2	46,3
Coop. de crédito ..	4,4	4,4	4,3	4,1	4,1	4,3	4,5

FUENTE: Elaboración propia.

De esta cuota de penetración cave destacar que la Caja de Ahorros de Ávila tiene una cuota en 1992 de algo más del 53 por 100.

Para todas las entidades financieras, si bien tiene mucha importancia la cuota de penetración que mantiene en cada localidad o provincia, de esta cabe destacar por su importancia la cuota de los depósitos del sector privado por ser considerados menos volátiles que los del sector público.

El cuadro número 4 pone de manifiesto en miles de millones los depósitos del sector privado, de forma agregada, diferenciándolo igualmente en banca privada, cajas de ahorros y cooperativas de crédito.

Cuadro 4

DEPÓSITOS DEL SECTOR PRIVADO (Miles de millones de pesetas)

	1986	1987	1988	1989	1990	1991	1992
ÁVILA	111,0	124,0	138,0	153,0	176,0	200,0	222,0
Banca privada....	42,6	47,3	50,1	55,1	66,0	77,0	82,3
Cajas de ahorro ..	61,4	68,2	86,2	97,4	110,0	123,0	140,0
Coop. de crédito ..	7,2	8,3	1,7	0,0	0,0	0,0	0,0
CASTILLA Y LEÓN .	1.681,0	1.849,0	2.065,0	2.307,0	2.633,0	2.881,0	3.150,0
Banca privada....	878,0	941,0	992,0	1.097,0	1.278,0	1.371,0	1.439,0
Cajas de ahorro ..	716,0	816,0	974,0	1.105,0	1.239,0	1.375,0	1.578,0
Coop. de crédito ..	86,4	91,7	98,7	106,0	117,0	135,0	133,0
ESPAÑA.	23.024,0	25.986,0	29.287,0	33.316,0	37.692,0	41.896,0	45.165,0
Banca privada....	12.940,0	14.707,0	15.783,0	17.130,0	19.441,0	21.566,0	22.253,0
Cajas de ahorro ..	9.067,0	10.142,0	12.241,0	14.830,0	16.709,0	18.511,0	20.892,0
Coop. de crédito ..	1.017,0	1.137,0	1.263,0	1.356,0	1.543,0	1.819,0	2.020,0
CAST.-LEÓN/ESPA.	7,3	7,1	7.1	6,9	7,0	6,9	7,0
Banca privada....	6,8	6,4	6,3	6,4	6,6	6,4	6,5
Cajas de ahorro ..	7,9	8,0	8,0	7,4	7,4	7,4	7,6
Coop. de crédito ..	8,5	8,1	7,8	7,8	7,6	7,4	6,6

FUENTE: «Boletín Estadístico del Banco de España».

Destaca, en la provincia de Ávila, la pérdida de cuota de mercado de la banca en favor de las cajas de ahorros y la práctica desaparición de saldos en las cooperativas de crédito. La banca privada y las cajas de ahorros, en Castilla y León y España, tienen un similar comportamiento, cosa que no ocurre así con las cooperativas de crédito, que en Castilla y León tienen una cierta importancia y ésta se incrementa en España.

vincia de Ávila se mantiene la sensible pérdida, ya comentada, de la banca privada y de las cooperativas de crédito, en favor de las cajas de ahorros.

Del análisis de datos representados en los tres cuadros anteriores se desprende que las cajas de ahorros, y dentro del sector privado, siguen teniendo una fuerte penetración en las economías domésticas frente a la banca privada que mantiene su hegemonía en el sector empresarial.

La composición de los depósitos del sector privado en tantos por ciento, cuadro número 7, nos dice que la relación existente entre Ávila y Castilla y León, es muy similar, pero si la comparamos con España su estructura cambia considerablemente. El sector industrial tiene una fuerte repercusión en estos datos.

Tanto Ávila como Castilla y León siguen proporcionalmente con poca industrialización y esto hace que los ahorros privados vayan principalmente a libretas a la vista (ahorro) y a depósitos a plazo fijo.

Cuadro 7
COMPOSICIÓN DEPÓSITOS SECTOR PRIVADO

	VALOR ABSOLUTO								
	1986			1989			1992		
	Vista	Ahorro	Plazo	Vista	Ahorro	Plazo	Vista	Ahorro	Plazo
Ávila.....	11,1	34,7	65,4	17,1	47,1	88,3	28,7	63,9	129,7
C. y L.....	177,4	526,8	976,4	298,8	670,3	1.337,5	423,1	899,5	1.827,2
España ...	4.725,3	5.975,3	12.323,0	7.309,9	7.751,9	18.254,0	9.637,6	10.058,5	25.469,0
	EN PORCENTAJE								
	1986			1989			1992		
	Vista	Ahorro	Plazo	Vista	Ahorro	Plazo	Vista	Ahorro	Plazo
Ávila.....	10	31	59	11	31	58	13	29	58
C. y L.....	11	31	58	13	29	58	13	29	58
España ...	21	26	54	22	23	55	21	22	56

FUENTE: «Boletín Estadístico del Banco de España». Elaboración propia.

Para ratificar lo dicho en el cuadro anterior, los cuadros 8 «Depósitos del sector privado en la banca privada» y 9 «Depósitos del sector privado en las cajas de ahorros», ponen de manifiesto la composición de la estructura de ahorro, de donde se destaca que la banca, proporcionalmente, tiene mayor cuota de penetración en depósitos a la vista (cuentas corrientes), mientras que las cajas de ahorros tienen mayor penetración en las libretas de ahorro y tienen un similar comportamiento en los depósitos a plazo fijo.

Esta estructura de depósitos en Ávila y Castilla y León es similar, y rompe fuertemente en España donde la banca privada en cuentas corrientes tiene, en el año 1992, un 30 por 100 y las cajas de ahorros solamente un 13 por 100. No ocurre así en los depósitos de ahorro, donde la banca privada, en el mismo año, tiene el 16 por 100 y las cajas de ahorros el 28 por 100.

Cuadro 8

COMPOSICIÓN DEPÓSITOS SECTOR PRIVADO. BANCA PRIVADA

	VALOR ABSOLUTO								
	1986			1989			1992		
	Vista	Ahorro	Plazo	Vista	Ahorro	Plazo	Vista	Ahorro	Plazo
Ávila.	5,0	8,7	28,9	7,8	11,6	35,7	13,7	23,1	45,4
C. y L.	117,9	193,2	566,8	196,1	232,7	667,6	259,2	399,8	781,1
España . . .	3.483,2	1.871,3	7.585,3	5.075,2	2.229,1	9.756,0	6.677,7	3.563,1	12.013,0
	EN PORCENTAJE								
	1986			1989			1992		
	Vista	Ahorro	Plazo	Vista	Ahorro	Plazo	Vista	Ahorro	Plazo
Ávila.	12	20	68	14	21	65	17	28	55
C. y L.	13	22	65	18	21	61	18	28	54
España . . .	27	14	59	30	13	57	30	16	54

FUENTE: «Boletín Estadístico del Banco de España». Elaboración propia.

Cuadro 9

COMPOSICIÓN DEPÓSITOS SECTOR PRIVADO. CAJAS DE AHORROS

	VALOR ABSOLUTO								
	1986			1989			1992		
	Vista	Ahorro	Plazo	Vista	Ahorro	Plazo	Vista	Ahorro	Plazo
Ávila.	5,1	23,7	32,6	9,3	35,5	52,6	15,0	40,8	84,2
C. y L.	51,3	300,5	364,5	94,5	398,9	611,4	149,5	460,0	968,4
España . . .	1.092,2	3.764,6	4.210,4	2.038,6	5.024,0	7.767,1	2.665,6	5.922,3	12.304,0
	EN PORCENTAJE								
	1986			1989			1992		
	Vista	Ahorro	Plazo	Vista	Ahorro	Plazo	Vista	Ahorro	Plazo
Ávila.	8	39	53	10	36	54	11	29	60
C. y L.	7	42	51	9	36	55	9	29	61
España . . .	12	42	46	14	34	52	13	28	59

FUENTE: «Boletín Estadístico del Banco de España». Elaboración propia.

El cuadro número 10 expresa los datos de las cooperativas de crédito, que por su fácil interpretación no merecen una especial explicación.

Cuadro 10
COMPOSICIÓN DEPÓSITOS SECTOR PRIVADO. COOP. DE CRÉDITO

	VALOR ABSOLUTO								
	1986			1989			1992		
	Vista	Ahorro	Plazo	Vista	Ahorro	Plazo	Vista	Ahorro	Plazo
Ávila.....	1,0	2,3	3,9	0,0	0,0	0,0	0,0	0,0	0,0
C. y L.....	8,2	33,1	45,1	8,3	38,8	58,4	14,5	39,6	78,3
España...	150,0	339,4	527,4	196,2	428,8	731,0	294,3	573,0	1.152,9
	EN PORCENTAJE								
	1986			1989			1992		
	Vista	Ahorro	Plazo	Vista	Ahorro	Plazo	Vista	Ahorro	Plazo
Ávila.....	14	32	54	0	0	0	0	0	0
C. y L.....	9	38	52	8	37	55	11	30	59
España...	15	33	52	14	32	54	15	28	57

FUENTE: «Boletín Estadístico del Banco de España». Elaboración propia.

Cuadro 11
INVERSIÓN CREDITICIA (Miles de millones de pesetas)

	1986	1987	1988	1989	1990	1991	1992
ÁVILA	46,9	53,2	64,6	65,3	71,8	80,2	91,0
Banca privada....	7,7	9,0	12,7	14,8	16,2	17,6	21,8
Cajas de ahorro ..	34,8	38,6	51,4	50,5	55,5	62,6	69,1
Coop. de crédito ..	4,4	5,6	0,5	0,0	0,0	0,0	0,0
CASTILLA Y LEÓN .	638,0	732,9	910,0	1.067,9	1.233,3	1.431,4	1.596,3
Banca privada....	282,9	318,7	399,8	480,1	571,5	643,6	689,5
Cajas de ahorro ..	307,1	364,9	463,3	538,3	608,0	721,3	826,4
Coop. de crédito ..	48,0	49,3	46,9	49,5	53,8	66,6	80,5
ESPAÑA.....	17.437,0	20.307,0	23.868,0	27.491,0	30.729,0	36.582,0	39.713,0
Banca privada....	11.749,0	13.246,0	15.204,0	17.109,0	18.970,0	23.130,0	23.998,0
Cajas de ahorro ..	5.106,7	6.390,6	7.958,7	9.582,0	10.850,0	12.352,0	14.418,0
Coop. de crédito ..	581,8	670,2	705,8	800,1	909,5	1.099,8	1.296,0
CAST.-LEÓN/ESPA.	3,7	3,6	3,8	3,9	4,0	3,9	4,0
Banca privada....	2,4	2,4	2,6	2,8	3,0	2,8	2,9
Cajas de ahorro ..	6,0	5,7	5,8	5,6	5,6	5,8	5,7
Coop. de crédito ..	8,3	7,4	6,6	6,2	5,9	6,1	6,2

FUENTE: «Boletín Estadístico del Banco de España».

Diputación Provincial de Ávila

Cuadro 12
ÍNDICES

	1986	1987	1988	1989	1990	1991	1992
ÁVILA	100,0	113,4	137,7	139,2	153,1	171,0	194,0
Banca privada....	100,0	116,9	164,9	192,2	210,4	228,6	283,1
Cajas de ahorro ..	100,0	110,9	147,7	145,1	159,5	179,9	198,6
Coop. de crédito ..	100,0	127,3	11,4	0,0	0,0	0,0	0,0
CASTILLA Y LEÓN .	100,0	114,9	142,6	167,4	193,3	224,4	250,2
Banca privada....	100,0	112,7	141,3	169,7	202,0	227,5	243,7
Cajas de ahorro ..	100,0	118,8	150,9	175,3	198,0	234,9	269,1
Coop. de crédito ..	100,0	102,7	97,7	103,1	112,1	138,8	167,7
ESPAÑA.	100,0	116,5	136,9	157,7	176,2	209,8	227,7
Banca privada....	100,0	112,7	129,4	145,6	161,5	196,9	204,3
Cajas de ahorro ..	100,0	125,1	155,8	187,6	212,5	241,9	282,3
Coop. de crédito ..	100,0	115,2	121,3	137,5	156,3	189,0	222,8

FUENTE: Elaboración propia.

Si importante para las entidades financieras es el pasivo (recursos depositados en la entidad), tiene tanta o más importancia dónde se invierten esos depósitos y de esta manera tiene una especial importancia la inversión crediticia. El cuadro número 11 pone de manifiesto esta inversión comparando nuevamente Ávila con Castilla y León y España.

Cuadro 13
CUOTAS DE PENETRACIÓN

	1986	1987	1988	1989	1990	1991	1992
ÁVILA	100,0	100,0	100,0	100,0	100,0	100,0	100,0
Banca privada....	16,4	16,9	19,7	22,7	22,6	21,9	24,0
Cajas de ahorro ..	74,2	72,6	79,6	77,3	77,3	78,1	75,9
Coop. de crédito ..	9,4	10,5	0,8	0,0	0,0	0,0	0,0
CASTILLA Y LEÓN .	100,0	100,0	100,0	100,0	100,0	100,0	100,0
Banca privada....	44,3	43,5	43,9	45,0	46,3	45,0	43,2
Cajas de ahorro ..	48,1	49,8	50,9	50,4	49,3	50,4	51,8
Coop. de crédito ..	7,5	6,7	5,2	4,6	4,4	4,7	5,0
ESPAÑA.	100,0	100,0	100,0	100,0	100,0	100,0	100,0
Banca privada....	67,4	65,2	63,7	62,2	61,7	63,2	60,4
Cajas de ahorro ..	29,3	31,5	33,3	34,9	35,3	33,8	36,3
Coop. de crédito ..	3,3	3,3	3,0	2,9	3,0	3,0	3,3

FUENTE: Elaboración propia.

Para el período estudiado en Ávila se duplica e igualmente se resalta que el crecimiento en Castilla y León y en España es muy superior al experimentado en Ávila.

Los cuadros 12 y 13 nos indican, en primer lugar, los índices y, en segundo lugar, las cuotas de penetración en la inversión crediticia, de los cuales podemos ver que al contrario que en los depósitos, en Ávila la cuota de mercado que pierden las cooperativas de crédito lo gana la banca privada. Las cajas de ahorros se mantienen con casi la misma cuota.

Esto no se manifiesta de igual manera en Castilla y León, donde las cajas de ahorros ganan ligeramente en su cuota de mercado frente a una ligera pérdida de la banca privada y de las cooperativas de crédito.

Cuadro 14

COMPOSICIÓN INVERSIÓN CREDITICIA

	VALOR ABSOLUTO					
	1986		1989		1993	
	S. Público	S. Privado	S. Público	S. Privado	S. Público	S. Privado
Ávila	2,0	44,9	4,4	61,1	3,8	87,2
Castilla y León	27,0	611,0	31,8	1.036,2	71,8	1.524,5
España	825,7	16.611,4	1.250,3	26.240,7	3.060,2	36.252,4
	EN PORCENTAJE					
	1986		1989		1993	
	S. Público	S. Privado	S. Público	S. Privado	S. Público	S. Privado
Ávila	4	96	7	93	4	96
Castilla y León	4	96	3	97	4	96
España	5	95	5	95	8	92

FUENTE: «Boletín Estadístico del Banco de España». Departamento de Estadística del Servicio de Estudios de la Consejería de Economía y Hacienda de la Junta de Castilla y León. Elaboración propia.

En el comportamiento del mercado español se ve la pérdida de cuota de la banca privada en beneficio de las cajas de ahorros.

De todos es conocida que la demanda crediticia en la provincia de Ávila es escasa ya que estamos en una provincia eminentemente ahorradora y poco inversora y esto obliga a las entidades de carácter provincial a la apertura de nuevos mercados donde invertir.

Cuadro 15
COMPOSICIÓN INVERSIÓN CREDITICIA. BANCA PRIVADA

	VALOR ABSOLUTO					
	1986		1989		1993	
	S. Público	S. Privado	S. Público	S. Privado	S. Público	S. Privado
Ávila	0,0	7,7	0,1	14,7	0,0	21,8
Castilla y León	5,0	277,9	3,8	476,5	19,7	669,8
España	436,4	11.312,2	16.523,8	9.582,0	1.617,4	22.381,0
	EN PORCENTAJE					
	1986		1989		1993	
	S. Público	S. Privado	S. Público	S. Privado	S. Público	S. Privado
Ávila	0	100	1	99	0	100
Castilla y León	2	98	1	99	3	97
España	4	96	63	37	7	93

FUENTE: «Boletín Estadístico del Banco de España». Departamento de Estadística del Servicio de Estudios de la Consejería de Economía y Hacienda de la Junta de Castilla y León. Elaboración propia.

Cuadro 16
COMPOSICIÓN INVERSIÓN CREDITICIA. CAJAS DE AHORRO

	VALOR ABSOLUTO					
	1986		1989		1993	
	S. Público	S. Privado	S. Público	S. Privado	S. Público	S. Privado
Ávila	2,0	32,8	4,1	46,4	3,8	65,4
Castilla y León	22,0	285,1	26,0	512,2	51,0	775,3
España	389,3	4.717,4	642,3	8.939,7	1.392,5	13.025,7
	EN PORCENTAJE					
	1986		1989		1993	
	S. Público	S. Privado	S. Público	S. Privado	S. Público	S. Privado
Ávila	6	94	8	92	5	95
Castilla y León	7	93	5	95	6	94
España	8	92	7	93	10	90

FUENTE: «Boletín Estadístico del Banco de España». Departamento de Estadística del Servicio de Estudios de la Consejería de Economía y Hacienda de la Junta de Castilla y León. Elaboración propia.

Cuadro 17

COMPOSICIÓN INVERSIÓN CREDITICIA. COOP. DE CRÉDITO

	VALOR ABSOLUTO					
	1986		1989		1993	
	S. Público	S. Privado	S. Público	S. Privado	S. Público	S. Privado
Ávila	0,0	4,4	0,0	0,0	0,0	0,0
Castilla y León	0,0	48,0	2,2	47,4	1,1	79,3
España	0,0	581,8	22,9	777,2	50,3	1.245,7
	EN PORCENTAJE					
	1986		1989		1993	
	S. Público	S. Privado	S. Público	S. Privado	S. Público	S. Privado
Ávila	0	100	0	0	0	0
Castilla y León	0	100	4	96	1	99
España	0	100	3	97	4	96

FUENTE: «Boletín Estadístico del Banco de España». Departamento de Estadística del Servicio de Estudios de la Consejería de Economía y Hacienda de la Junta de Castilla y León. Elaboración propia.

De los datos de composición de la inversión crediticia en banca privada, cajas de ahorros y cooperativas de crédito, es digno de destacar que en la provincia de Ávila, la única inversión que se efectúa en el sector público la realizan las cajas de ahorros. La banca y las cooperativas de crédito no invierten nada en este sector.

En Castilla y León y en España, la banca privada tiene ya efectuada alguna inversión que contrasta con el mantenimiento de cuotas de las cajas de ahorros.

La penetración de las cajas de ahorros en la provincia de Ávila, se debe principalmente al fuerte arraigo de la Caja de Ahorros de Ávila en toda la provincia.

Con el presente cuadro número 18, trato de comparar nuevamente indicadores entre Ávila, Castilla y León y España para el período de años entre 1986 y 1992 y de ellos se desprende que los ratios de oficinas/habitantes y depósitos/oficinas no tienen una especial diferencia, cosa que no ocurre con los depósitos por habitantes, que demuestran mayor capacidad de ahorro en Ávila y Castilla y León que en España.

Contrario a lo anteriormente descrito los ratios de inversión créditos/habitantes, créditos/oficinas se pone de manifiesto la poca demanda de Ávila y Castilla y León frente a lo invertido en España.

Cuadro 18
INDICADORES DEL SISTEMA FINANCIERO

	1986	1987	1988	1989	1990	1991	1992
ÁVILA							
Oficinas/Habitantes	10,5	10,5	10,7	11,1	11,4	19,9	10,8
Depósitos/Habitantes . . .	636,5	708,6	790,1	873,8	1.005,5	1.139,6	1.269,2
Créditos/Habitantes	268,4	304,5	370,1	374,1	409,9	457,9	519,6
Depósitos/Oficinas	607,7	672,8	737,4	786,1	884,9	1.045,0	1.170,0
Créditos/Oficinas	256,3	289,1	345,5	336,6	360,8	419,9	478,9
CASTILLA Y LEÓN							
Oficinas/Habitantes	11,0	11,0	11,0	11,1	11,1	10,8	10,9
Depósitos/Habitantes . . .	662,4	728,5	811,2	906,1	1.030,6	1.127,8	1.233,1
Créditos/Habitantes	251,4	188,8	357,5	419,5	482,8	560,3	624,9
Depósitos/Oficinas	603,7	662,5	738,6	815,1	926,7	1.046,8	1.133,1
Créditos/Oficinas	229,2	262,7	325,5	377,3	434,1	520,1	574,2
Empleados/Oficinas	4,6	4,5	4,5	4,6	4,6	4,8	4,7
Depósitos/Empleados . . .	131,3	147,3	162,4	177,1	200,5	215,8	239,8
Créditos/Empleados	49,9	58,4	71,6	82,0	93,9	107,2	121,5
ESPAÑA.							
Oficinas/Habitantes	8,5	8,7	8,8	8,9	9,1	9,0	9,2
Depósitos/Habitantes . . .	600,2	677,4	757,8	862,1	971,9	1.080,3	1.164,7
Créditos/Habitantes	454,6	529,4	617,1	711,4	792,4	943,3	1.024,1
Depósitos/Oficinas	702,2	779,4	865,9	963,8	1.065,4	1.198,7	1.270,5
Créditos/Oficinas	531,8	609,1	705,7	795,3	868,6	1.046,7	1.117,1
Empleados/Oficinas	6,8	6,9	6,9	6,9	6,9	7,1	6,9
Depósitos/Empleados . . .	102,5	112,4	125,0	139,5	153,9	168,7	185,2
Créditos/Empleados	77,7	87,9	101,9	115,1	125,5	147,3	162,9

FUENTE: Elaboración propia.

Si subdividimos los datos del cuadro anterior en indicadores para la banca privada, cajas de ahorros y cooperativas de crédito, tenemos los cuadros 19, 20 y 21 que seguidamente pasamos a analizar.

Los depósitos/habitante a nivel provincial que administra la banca privada son inferiores a los administrados por las cajas de ahorros que casi los dobla. Estos datos no se manifiestan así cuando comparamos a nivel de Castilla y León o de España, donde se asemejan bastante.

Como anteriormente decíamos, esta hegemonía provincial de las cajas sobre la banca, se debe principalmente al fuerte arraigo y penetración de la Caja de Ahorros de Ávila.

Cuadro 19
INDICADORES PARA BANCA PRIVADA

	1986	1987	1988	1989	1990	1991	1992
ÁVILA							
Oficinas/Habitantes	4,2	4,2	4,2	4,1	4,1	4,2	4,1
Depósitos/Habitantes . . .	243,8	270,7	287,1	315,7	376,8	439,6	469,9
Créditos/Habitantes	44,1	51,5	72,8	84,8	92,5	100,5	124,5
Depósitos/Oficinas.	583,6	647,9	677,0	765,3	916,7	1.040,5	1.143,1
Créditos/Oficinas.	105,5	123,3	171,6	205,6	225,0	237,8	302,8
Empleados/Oficinas	4,4	4,4	4,4	4,4	4,4	4,3	4,2
Depósitos/Empleados . . .	134,0	146,4	152,3	174,4	207,5	240,6	275,3
Créditos/Empleados	24,2	27,9	38,6	46,8	50,9	55,0	72,9
CASTILLA Y LEÓN							
Oficinas/Habitantes	5,0	4,9	4,8	4,7	4,7	4,9	4,9
Depósitos/Habitantes . . .	346,0	370,9	389,8	430,7	500,1	536,5	563,4
Créditos/Habitantes	111,5	125,6	157,1	188,6	223,7	251,9	269,9
Depósitos/Oficinas.	695,1	753,0	804,9	908,5	1.060,2	1.089,4	1.146,8
Créditos/Oficinas.	224,0	255,0	324,2	397,8	474,3	511,6	549,4
Empleados/Oficinas	5,9	5,8	5,8	5,9	5,9	5,7	5,6
Depósitos/Empleados . . .	117,0	128,9	137,8	152,8	179,0	191,2	205,6
Créditos/Empleados	37,7	43,6	55,5	66,9	80,1	89,8	98,5
ESPAÑA.							
Oficinas/Habitantes	4,3	4,3	4,3	4,3	4,4	4,6	4,7
Depósitos/Habitantes . . .	337,3	383,4	408,4	443,3	501,3	556,1	573,8
Créditos/Habitantes	306,3	345,3	393,4	442,7	489,2	596,4	618,8
Depósitos/Oficinas.	783,4	891,4	945,6	1.027,2	1.149,2	1.209,9	1.232,3
Créditos/Oficinas.	711,3	802,9	910,9	1.025,9	1.121,4	1.297,7	1.329,0
Empleados/Oficinas	9,6	9,5	9,4	9,4	9,3	8,9	8,4
Depósitos/Empleados . . .	81,2	93,7	100,9	109,1	122,9	135,5	146,4
Créditos/Empleados	73,7	84,4	97,2	108,9	119,9	145,4	157,9

FUENTE: Elaboración propia.

La media de los créditos/habitante igualmente pone de manifiesto la hegemonía de las cajas de ahorros que triplica el importe de la banca privada. Esta abultada diferencia se debe a la fuerte implantación que las cajas tienen en el mercado hipotecario y, de entre éstas, nuevamente hay

Fundación Institución Gran Duque de Alba

Cuadro 20
INDICADORES PARA CAJAS DE AHORROS

	1986	1987	1988	1989	1990	1991	1992
ÁVILA							
Oficinas/Habitantes	4,1	4,1	5,6	6,2	6,5	6,6	6,6
Depósitos/Habitantes . . .	351,4	390,4	493,9	558,1	628,6	700,0	799,3
Créditos/Habitantes	199,2	220,9	294,5	289,3	316,9	357,4	394,5
Depósitos/Oficinas.	864,8	947,2	879,6	901,9	965,8	1.056,9	1.206,9
Créditos/Oficinas.	490,1	536,1	524,5	467,6	486,8	539,7	595,7
CASTILLA Y LEÓN							
Oficinas/Habitantes	3,8	3,9	4,1	4,3	4,4	4,5	4,6
Depósitos/Habitantes . . .	282,3	321,4	382,6	433,9	484,9	538,4	617,7
Créditos/Habitantes	121	143,8	182	211,5	238	282,4	323,5
Depósitos/Oficinas.	747,7	815,6	930,3	1.009,7	1.091,4	1.190,8	1.339,6
Créditos/Oficinas.	320,6	364,9	442,5	492,0	535,7	624,5	701,5
Empleados/Oficinas	4,5	4,4	4,5	4,6	4,5	4,6	4,6
Depósitos/Empleados . . .	165,8	183,4	208,1	221,3	240,6	260,0	293,9
Créditos/Empleados	71,1	82,1	99,0	107,8	118,1	136,3	153,9
ESPAÑA.							
Oficinas/Habitantes	2,9	3,1	3,2	3,4	3,5	3,6	3,7
Depósitos/Habitantes . . .	236,4	264,4	316,8	383,7	430,9	477,3	538,7
Créditos/Habitantes	133,1	166,6	205,9	248,0	279,8	318,5	371,8
Depósitos/Oficinas.	819,7	862,9	999,1	1.126,2	1.217,8	1.319,3	1.461,9
Créditos/Oficinas.	461,7	543,7	649,6	727,7	790,8	880,4	1.008,9
Empleados/Oficinas	5,9	5,7	5,8	5,6	5,6	5,6	5,7
Depósitos/Empleados . . .	139,1	152,5	173,4	199,6	217,3	234,6	257,5
Créditos/Empleados	78,3	96,1	112,7	129,0	141,1	156,6	177,7

FUENTE: Elaboración propia.

que destacar a la Caja de Ahorros de Ávila, que participa en más de un 80 por 100 de este mercado.

Los demás datos considero que no merecen una especial importancia por tener una similitud en los tres niveles de análisis.

La desaparición de las cooperativas de crédito permite no detenernos en análisis de éstas.

Cuadro 21
INDICADORES PARA COOPERATIVAS DE CRÉDITO

	1986	1987	1988	1989	1990	1991	1992
ÁVILA							
Oficinas/Habitantes	1,7	1,7	0,3	0,2	0,2	0,1	0,1
Depósitos/Habitantes . . .	41,2	47,5	9,7	0,0	0,0	0,0	0,0
Créditos/Habitantes	25,2	32,1	2,9	0,0	0,0	0,0	0,0
Depósitos/Oficinas.	248,3	286,2	340,0	0,0	0,0	0,0	0,0
Créditos/Oficinas.	151,7	193,1	100,0	0,0	0,0	0,0	0,0
Empleados/Oficinas	2,9	0,4	2,2	0,0	0,0	0,0	0,0
Depósitos/Empleados . . .	86,7	754,5	154,5	0,0	0,0	0,0	0,0
Créditos/Empleados	53,0	509,1	45,5	0,0	0,0	0,0	0,0
CASTILLA Y LEÓN							
Oficinas/Habitantes	1,6	1,5	1,2	1,5	1,4	1,3	1,3
Depósitos/Habitantes . . .	34,1	36,1	38,8	41,4	45,6	52,8	51,9
Créditos/Habitantes	18,9	19,4	18,4	19,4	21,1	26,1	31,5
Depósitos/Oficinas.	211,8	238,2	317,4	276,2	331,3	407,9	391,4
Créditos/Oficinas.	117,6	128,1	150,8	129,6	152,8	201,2	237,5
Empleados/Oficinas	2,4	2,1	2,7	2,2	2,4	2,7	2,3
Depósitos/Empleados . . .	88,8	114,1	119,2	123,4	137,7	151,9	173,7
Créditos/Empleados	49,3	61,3	56,6	57,9	63,5	74,9	105,4
ESPAÑA.							
Oficinas/Habitantes	0,9	0,8	0,8	0,7	0,7	0,8	0,8
Depósitos/Habitantes . . .	26,5	29,7	32,7	35,1	35,0	39,8	52,7
Créditos/Habitantes	15,2	17,5	18,3	20,7	20,6	23,5	33,8
Depósitos/Oficinas.	300,7	350,2	416,9	469,2	528,4	602,8	646,1
Créditos/Oficinas.	172,0	206,3	233,0	276,9	311,6	364,4	414,5
Empleados/Oficinas	0,0	2,4	2,4	2,6	3,4	3,4	3,4
Depósitos/Empleados . . .	0,0	149,0	176,3	181,9	156,6	175,3	189,6
Créditos/Empleados	0,0	87,8	98,5	107,3	92,3	106,0	121,6

FUENTE: Elaboración propia.

Por último, el cuadro número 22 nos determina el volumen de inversión leasing efectuado en las tres áreas de estudio. En Ávila, la mayoría de la inversión se efectúa por compañías de leasing que utilizan a la banca y cajas de ahorros como meros intermediarios.

Real Academia Institución Gran Duque de Alba

Cuadro 22
VOLUMEN DE INVERSIÓN EN LEASING

	1986	1987	1988	1989	1990	1991	1992
Ávila.	–	–	1.496	1.760	1.296	1.331	1.160
Castilla y León . . .	–	–	38.577	48.791	39.853	43.479	34.648
España	316.255	838.470	1.004.434	1.164.910	1.113.066	1.089.246	829.904
Cast.-León/España	–	–	3,84	4,19	3,58	3,99	4,17
TASAS DE CRECIMIENTO INTERANUAL							
	1987	**1988**	**1989**	**1990**	**1991**	**1992**	
Ávila.	–	–	17,6	–26,4	2,7	–12,8	
Castilla y León . . .	–	–	26,5	–18,3	9,1	–20,3	
España	165,1	19,8	16,0	– 4,5	–2,1	–23,8	
COMPOSICIÓN PROVINCIAL							
	1988	**1989**	**1990**	**1991**	**1992**		
Ávila.	3,9	3,6	3,3	3,1	3,3		
Castilla y León . . .	100,0	100,0	100,0	100,0	100,0		

FUENTE: Datos estadísticos de la Asociación Española de Leasing.

Institución Gran Duque de Alba

VIII. SEGUROS

Sobre este servicio, los datos que se aportan son principalmente obtenidos de las publicaciones de UNESPA, estadística de los seguros privados, 1992. Son publicados en 1993 y contrastan datos de la cartera de seguros de España, Comunidad Autónoma de Castilla y León y Ávila, correspondientes a los años 1991 y 1992.

En los cuadros 1 y 2 se contrastan datos de las primas, en millones, de los años 1991 y 1992, distribuidos por ramos y comparando Ávila con España, analizando la cuota de Ávila en el mercado nacional y la distribución porcentual de cada ramo en la cartera provincial.

1. PRIMAS EN MILLONES

Cuadro 1
PRIMAS EN MILLONES (1991)

	ESPAÑA	ÁVILA	Cuota Ávila (%)	% S /prov.
Accidentes	88.789,25	278,36	0,3135	6,10
Autos	697.337,55	2.368,73	0,3397	51,92
Multirriesgos	160.852,80	419,65	0,2609	9,20
Incendios	44.032,49	49,32	0,1120	1,08
Transportes	41,747,02	8,74	0,0209	0,19
Vida	657.834,37	771,78	0,1173	16,92
Resto	417.734,69	665,55	0,1593	14,59
TOTAL	2.108.328,17	4.562,13	0,2164	100,00

Cuadro 2
PRIMAS EN MILLONES (1992)

	ESPAÑA	ÁVILA	Cuota Ávila (%)	% S /prov.
Accidentes	99.401,64	313,66	0,3155	6,05
Autos	770.065,43	2.531,07	0,3287	48,81
Multirriesgos	194.007,13	461,95	0,2381	8,91
Incendios	36.099,08	41,49	0,1149	0,80
Transportes	49.031,45	9,19	0,0187	0,18
Vida	812.927,83	980,95	0,1207	18,92
Resto	483.410,31	847,06	0,1752	16,34
TOTAL	2.444.942,87	5.185,37	0,2121	100,00

De los datos anteriores se desprende la pequeña cuota de participación de nuestra provincia en este mercado. Sólo cabe destacar, aunque mínimamente, que en el sector de automóviles y accidentes están por encima del 0,3 por 100.

Dentro de la composición de la cartera provincial, destacan fuertemente los seguros de auto que representan en 1991 el 51,92 por 100 de la misma y en 1992 el 48,81 por 100, manifestando este año un ligero descenso en la cuota de participación comparándola con el año anterior.

En el cuadro núm. 3 podemos observar que, dentro de la pequeña cartera provincial, la evolución del año 1992 con respecto al año anterior es negativa en un 1,99, destacando como ramo más negativo el de incendios, que si bien desciende a nivel nacional el –18,02 por 100 a nivel provincial

Cuadro 3
EVOLUCIÓN 1991/1992

	ESPAÑA	ÁVILA	Cuota Ávila (%)	% S /prov.
Accidentes	11,95	12,68	0,65	–0,86
Autos	10,43	6,85	–3,24	–5,99
Multirriesgos	20,61	10,08	–8,73	–3,15
Incendios	–18,02	–15,88	2,61	–25,99
Transportes	17,45	5,15	–10,47	–7,49
Vida	23,58	27,10	2,85	11,83
Resto	15,72	27,27	9,98	11,98
TOTAL	15,97	13,66	–1,99	

es el −15,88. Siendo menor el descenso en Ávila que en el resto de la nación, éste, para la cartera de la provincia, representa una pérdida de algo más de una cuarta parte de la misma, el −25,99 por 100.

Como datos más positivos del año 1992, de esta evolución destacan a nivel nacional los seguros de vida con un incremento del 23,58 por 100, seguidos de multirriesgos del hogar con un 20,6. A nivel provincial igualmente los seguros de vida tienen un crecimiento importante al obtener un aumento del 27,10. De similar importancia en el crecimiento tienen los seguros encuadrados en el resto, que crecen en Ávila un 27,27 por 100, siendo el de mayor crecimiento el del resto de Ávila, con un 9,98, y que representa 11,98 de la provincia.

2. COMPOSICIÓN POR MODALIDADES DE SEGUROS 1992

Seguidamente y para que el lector pueda ver mejor la composición de la cartera de seguros por modalidades, con los datos de 1992 se componen los gráficos siguientes y, posteriormente, un nuevo gráfico de comparación del crecimiento de los años 91/92 entre España, Castilla y León y Ávila.

Gráfico 1

ESPAÑA

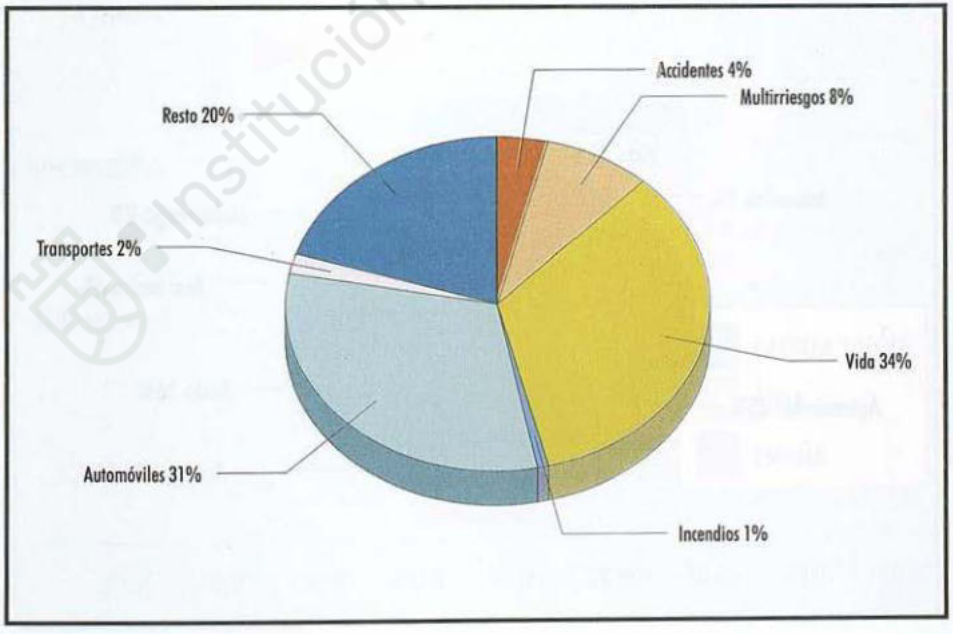

Institución Gran Duque de Alba

Gráfico 2
PROVINCIA DE ÁVILA

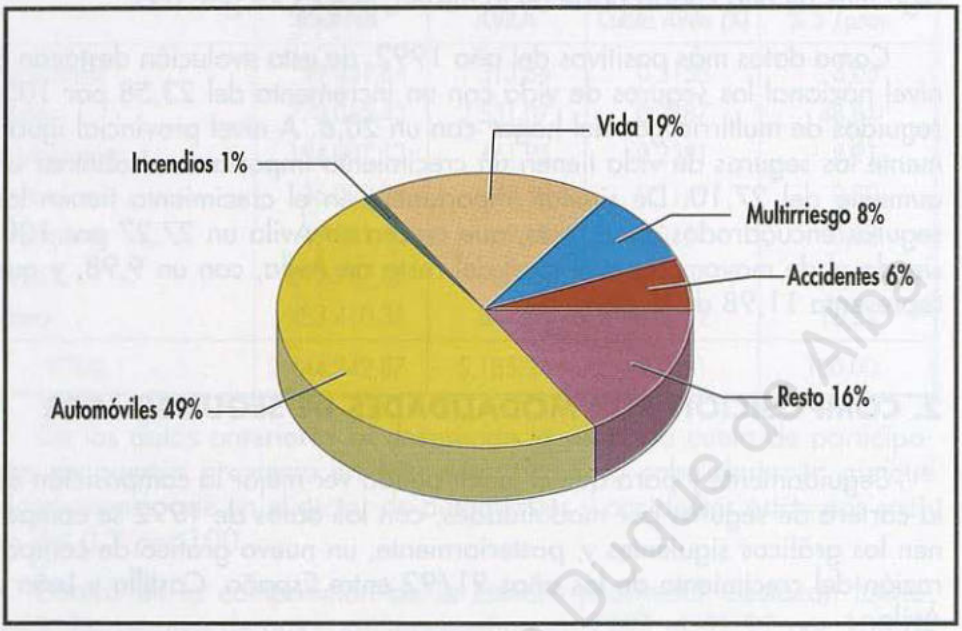

Gráfico 3
CASTILLA Y LEÓN

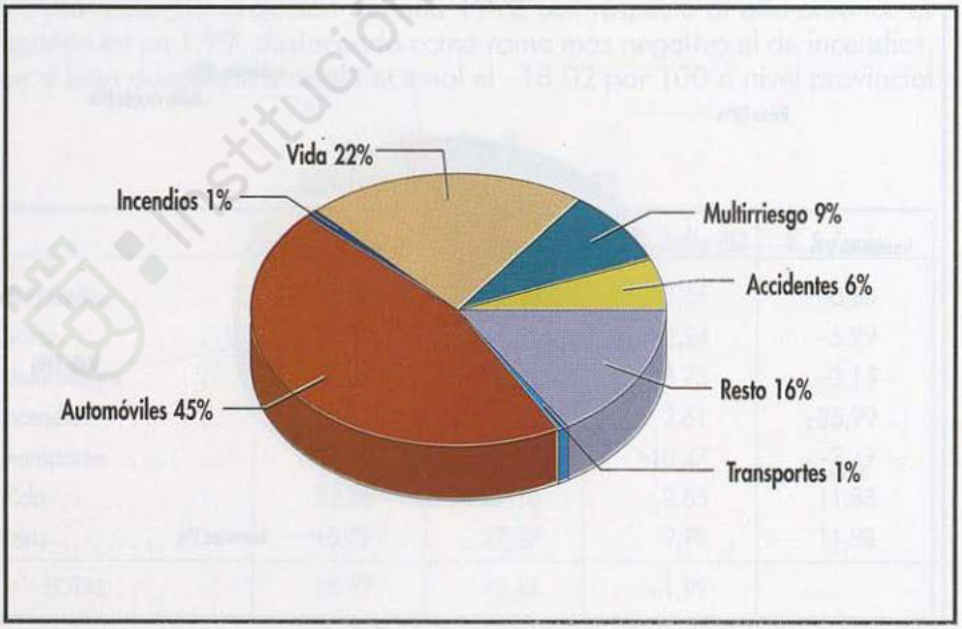

Institución Gran Duque de Alba

Gráfico 4

COMPARACIÓN DEL CRECIMIENTO 91/92. ESPAÑA / CASTILLA Y LEÓN / PROVINCIA DE ÁVILA

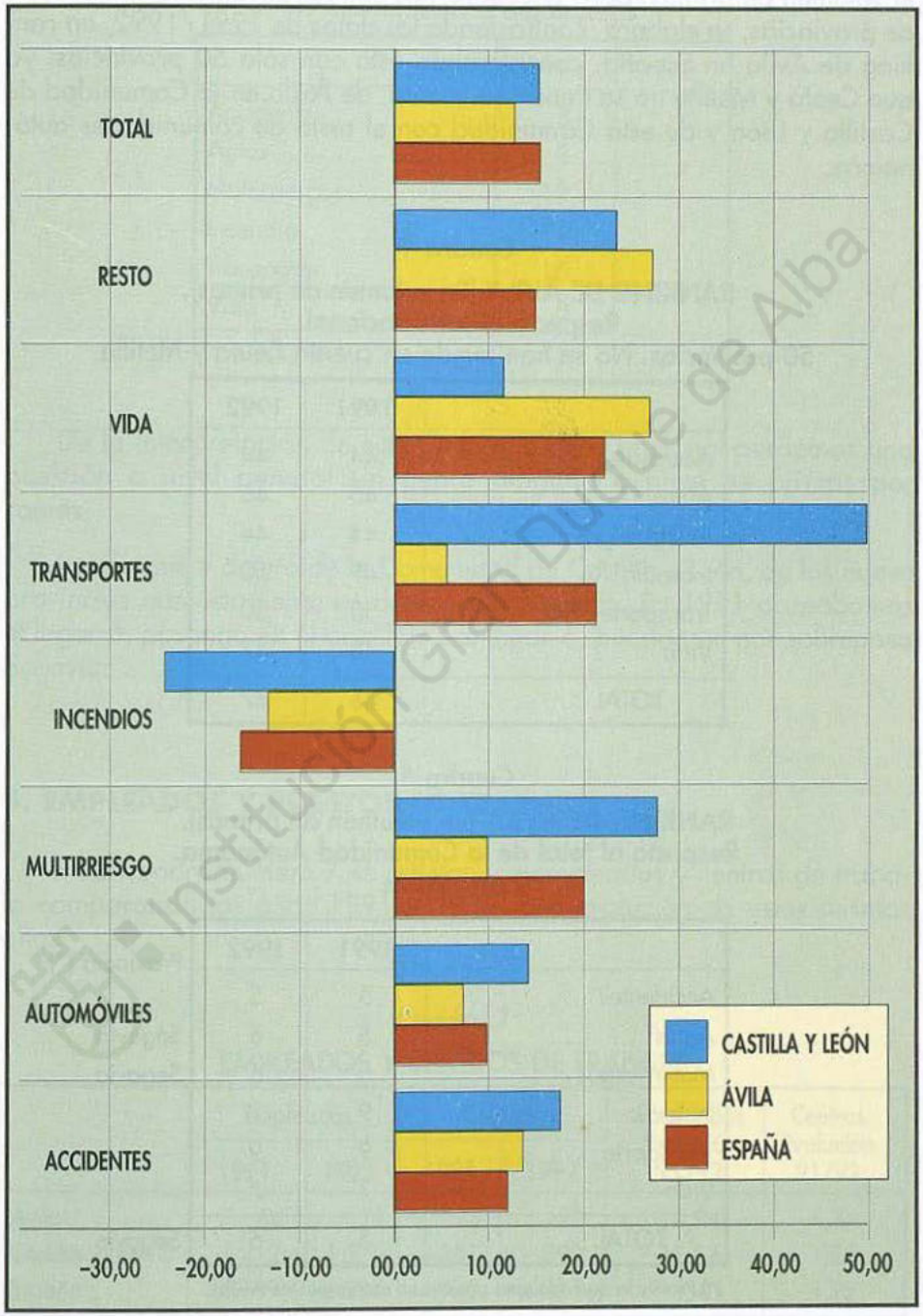

Institución Gran Duque de Alba

3. RANKING DE ÁVILA

Una vez conocida la composición de la cartera nacional, provincial y el volumen de primas, para encuadrarnos comparativamente con el resto de provincias, se elabora, contrastando los datos de 1991/1992, un ranking de Ávila en España, considerando ésta con sólo 50 provincias, ya que Ceuta y Melilla no se tienen en cuenta; de Ávila en la Comunidad de Castilla y León y de esta Comunidad con el resto de comunidades autónomas.

Cuadro 4

RANKING DE ÁVILA (En volumen de primas). Respecto al total nacional. 50 provincias. No se han tenido en cuenta Ceuta y Melilla

	1991	1992
Accidentes	44	44
Autos	45	46
Multirriesgos	44	44
Incendio	49	50
Transporte	50	50
Vida	48	47
TOTAL	46	47

Cuadro 5

RANKING DE ÁVILA (En volumen de primas). Respecto al total de la Comunidad Autónoma. 9 provincias

	1991	1992	Provincia (*)
Accidentes	5	5	
Autos	5	6	Segovia
Multirriesgos	5	6	Segovia
Incendio	9	9	
Transporte	9	9	
Vida	7	7	
TOTAL	5	6	Segovia

(*) Provincia que adelanta puestos en detrimento de Ávila.

Cuadro 6

RANKING DE CASTILLA Y LEÓN
(En volumen de primas). Respecto al total nacional.
17 comunidades autónomas

	1991	1992
Accidentes	8	
Autos	8	
Multirriesgos	12	
Incendio	11	
Transporte	15	
Vida	8	
TOTAL	7	7

De la interpretación de este ranking a nivel nacional perdemos una posición a nivel general sin ganar ninguna a nivel de primas por ramos.

Igualmente y dentro de la Comunidad de Castilla y León, de las nueve provincias que ésta tiene, perdemos una posición. En 1991 ocupábamos el lugar 5, pasando en el año 1992 al lugar 6, puesto que nos sobrepasa Segovia.

4. EMPLEADOS Y PUESTOS DE TRABAJO

En el cuadro número 7 se reflejan los empleados y centros de trabajo comparando los años 1991 y 1992 y la evolución de estos mismos años.

Cuadro 7

EMPLEADOS Y CENTROS DE TRABAJO

	Empleados		Centros		Empleados Evolución 91/92	Centros Evolución 91/92
	1991	1992	1991	1992		
Ávila	64	71	23	22	10,94	-4,35
Castilla y León	1.412	1.575	387	392	11,54	1,29
España	46.189	46.834	4.930	4.834	1,40	-1,95

Institución Gran Duque de Alba

De él se desprende que la provincia de Ávila ha crecido en empleados en un número de 5, lo que representa una evolución positiva del 10,94 por 100 y ha perdido un centro que representa –4,35 por 100. Castilla y León crece en empleados el 11,54 por 100 y en centros el 1,29 por 100, mientras que en España se crece en 11, 1.40 por 100, y en centros desciende en el –1,95 por 100.

El cuadro anterior, tanto empleados como centros, se refiere a todos aquellos que están debidamente censados como tales, pero existe una red de comercialización que no está recogida en estos datos.

Con la liberalización del sistema financiero español y ante la posibilidad de que las compañías de seguros entrasen a participar en el negocio que hasta esta liberalización sólo pertenecía a la banca privada, pública y cajas de ahorros, estas entidades, por regla general, pasan a comercializar seguros como mediadoras, por lo cual a los datos anteriores teníamos que unir de alguna forma parte de los empleados y centros de estas entidades financieras que de forma parcial se dedican a la captación y comercialización de seguros.

5. MERCADO POTENCIAL POR PRODUCTOS

En este punto y en los cuadros 8, 8A, 8B y 8C trataremos de describir en porcentajes los mercados reales y potenciales por ramo, atendiendo en primer lugar a la provincia de Ávila, en segundo lugar a la Comunidad de Castilla y León para finalizar con cada cuadro con los datos de España.

Cuadro 8

MERCADO POTENCIAL POR PRODUCTOS. VIDA

	Población (1)	Nº Asegur. (2)	Índice de Asegur. %	Mercado Potencial %
Ávila	113.156	15.231	13,46	86,54
Castilla y León . .	1.676.188	247.178	14,75	85,25
España	25.789.798	5.820.508	22,57	77,43

(1) Censo de población de 1-3-91 - INE.
(2) Cifras a 31-12-90.

Cuadro 8A

MERCADO POTENCIAL POR PRODUCTOS. ACCIDENTES

	Población (1)	Nº Asegur. (2)	Índice de Asegur. %	Mercado Potencial %
Ávila	113.156	8.938	7,90	92,10
Castilla y León . .	1.676.188	141.243	8,43	91,57
España	25.789.798	2.187.566	8,48	91,52

(1) Censo de población de 1-3-91 - INE.
(2) Estimaciones Icea.

Cuadro 8B

MERCADO POTENCIAL POR PRODUCTOS. HOGAR

	Población (1)	Nº Asegur. (2)	Índice de Asegur. %	Mercado Potencial %
Ávila	104.238	15.587	14,95	85,05
Castilla y León . .	1.068.507	224.762	21,04	78,96
España	14.434.431	4.929.622	34,15	65,85

(1) Censo de Viviends. 1991 - INE.
(2) Estimaciones Icea.

Cuadro 8C

MERCADO POTENCIAL POR PRODUCTOS. COMUNIDADES

	Población (1)	Nº Asegur. (2)	Índice de Asegur. %	Mercado Potencial %
Ávila	19.741	915	4,63	95,37
Castilla y León . .	233.707	16.524	7,07	92,93
España	2.141.287	296.220	13,83	86,17

(1) Censo de Edificios. 1991 - INE.
(2) Estimaciones Icea.

De los datos de estos cuadros se desprende que el mercado potencial de la provincia de Ávila en todos los ramos es superior a los mercados de Castilla y León y de España. Cabe destacar la dificultad que en esta provincia existe para hacer seguros de hogar y de comunidades por ser muchas viviendas, y sobre todo en medios rurales, construidas con madera.

© Institución Gran Duque de Alba

6. PARTICULARIDADES DE LOS SEGUROS DE VIDA

En los siguientes cuadros se trata de explicar las particularidades de los seguros de vida según la modalidad-distribución en porcentaje por número de pólizas, según modalidad-distribución en porcentaje por volumen de primas, según modalidad-distribución en porcentaje atendiendo a los capitales, según la modalidad-prima media, según la modalidad-capital medio y según modalidad-tasa por mil, para terminar con otro cuadro resumen de la aportación de Castilla y León al total nacional según profesiones de los compradores.

Según la modalidad-distribución en porcentaje por número de pólizas:

	Ávila	España
Temporal renovable	10	24,54
Temporal otras durac. . .	10	17,05
Vida entera.	0	1,89
Seguro diferido	40	25,18
Seguro mixto.	40	28,57
Otras modalidades	0	2,76

Según la modalidad-distribución en porcentaje por volumen de primas:

	Ávila	España
Temporal renovable	0,31	4,38
Temporal otras durac. . .	1,12	3,06
Vida entera.	0,00	2,30
Seguro diferido	48,97	26,33
Seguro mixto.	49,60	61,96
Otras modalidades	0,00	1,98

Según la modalidad-distribución en porcentaje atendiendo a los capitales:

	Ávila	España
Temporal renovable	6,74	29,05
Temporal otras durac. . .	4,38	13,72
Vida entera.	0,00	1,74
Seguro diferido	77,44	24,78
Seguro mixto.	11,43	29,42
Otras modalidades	0,00	1,29

Según la modalidad-prima media:

	Ávila	España
Temporal renovable	2.201	21.621
Temporal otras durac. . .	8.024	21.738
Vida entera.	0	147.580
Seguro diferido	87.525	126.641
Seguro mixto.	88.650	262.708
Otras modalidades	0	86.647

Según la modalidad-capital medio:

	Ávila	España
Temporal renovable	1.000.000	4.778.430
Temporal otras durac. . . .	650.000	3.248.139
Vida entera	0	3.721.249
Seguro diferido	2.870.960	3.972.415
Seguro mixto	423.644	4.156.963
Otras modalidades	0	1.879.646

Según la modalidad-tasa por mil:

	Ávila	España
Temporal renovable	2,20	4,52
Temporal otras durac. . .	12,34	6,69
Vida entera.	0,00	39,66
Seguro diferido	30,49	31,88
Seguro mixto.	209,26	63.20
Otras modalidades	0,00	46,10

Aportación de Castilla y León (en %) al total nacional según profesiones de los compradores:

Autónomos y comerciantes	3,41
Empresarios	6,79
Profesionales liberales	2,73
Agricultores y ganaderos	16,04
Directivos y mandos intermedios . .	3,39
Empleados con titulación	5,80
Empleados sin titulación	5,20
Amas de casa	3,95
Jubilados y pensionistas	0,00
Otras profesiones	5,09
Aportación total	5,56

7. PARTICULARIDADES DE LA GARANTÍA DE ROBO EN COMERCIO

En principio reseñamos los comercios en Ávila con tasa de riesgo más elevada con respecto al total nacional, para seguir con otro cuadro de pólizas y tasas atendiendo a la actividad del comercio. En la primera columna se enumeran el número de pólizas por comercio, en la segunda columna la tasa prima y por último se relaciona la tasa de siniestralidad de las que destacan comercios con artículos de fotografía con 860,12, peleterías con un 172,57, comercios de sonido, vídeo y electricidad con el 132,78 y comercios de pañería y tejidos que frente a una prima de 2,94 tiene una siniestralidad de 115,05.

Comercios en Ávila con la tasa de riesgo más elevada respecto al total nacional:

Comercios de artículos de fotografía.
Peleterías.
Comercios de Sonido, Vídeo y Electrónica.

Cuadro 9
PÓLIZAS Y TASAS ATENDIENDO A LA ACTIVIDAD COMERCIAL

	Nº Pólizas	Tasa Prima	Tasa Stradad
Antigüedades	0	0,00	0,00
Armerías	1	7,42	0,00
Automóviles-Accesorios	8	2,66	0,00
Automóviles y motocicletas vent.	3	2,79	0,00
Bailes y discotecas	0	0,00	0,00
Bares, cafeterías, restaurantes	212	4.60	25.96
Bazares y artículos de regalo	19	4,23	0,00
Billares y juegos	7	3,47	0,00
Bingos	0	0,00	0,00
Bisuterías	1	3,68	0,00
Boutiques de moda y confección	56	1,69	5,84
Calzados	13	3,35	5,85
Comestibles	87	2,82	14,67
Cuadros y objetos de arte	0	0,00	0,00
Deportes - artículos	8	5,07	27,60
Electricidad - accesorios	11	2,70	26,12
Electrodomésticos	26	3,87	18,09
Estancos	7	6,20	0,00
Farmacias	44	2,18	45,15
Fotografía - artículos	4	6,52	860,12

(continúa en pág. siguiente)

(viene de pág. anterior)

	Nº Pólizas	Tasa Prima	Tasa Stradad
Gimnasios	3	1,88	0,00
Joyerías y Platerías	0	0,00	0,00
Muebles - tiendas	13	2,28	5,31
Ordenadores y maquinaria oficina	5	4,57	0,00
Peluquería e Inst. de belleza	27	2,39	62,29
Pañerías y tejidos	8	2,94	115,05
Peleterías	5	5,13	172,57
Piel - artículos	2	2,73	0,00
Relojerías	0	0,00	0,00
Sonido, vídeo, electricidad	2	8,39	132,78
Supermercados	32	2,45	0,00
Tintorerías	1	6,06	0,00
Transportes - agencias	0	0,00	0,00
Viajes - agencias	5	9,09	0,00
Vídeo clubs	0	0,00	0,00

Cuadro 10
TIPOS DE COMERCIOS DEFICITARIOS EN ÁVILA

	Tasa prima	Tasa Straldad
Fotografía - artículos	6,52	860,12
Peleterías	5,13	172,57
Sonido, vídeo, electric.	8,39	132,78
Pañerías y tejidos	2,94	115,05

Igualmente para que sirva de comparación con nuestra provincia se presenta un nuevo cuadro de tipos de comercios deficitarios en Castilla y León, destacando principalmente la siniestralidad de las peleterías, estancos y tiendas de muebles.

Cuadro 11
TIPOS DE COMERCIOS DEFICITARIOS EN CASTILLA-LEÓN

	Tasa prima	Tasa Straldad
Fotografía - artículos	4,75	74,78
Peleterías	5,65	962,19
Billares y juegos	3,16	68,13
Calzados	2,91	76,69
Estancos	5,00	173,19
Gimnasios	1,46	82,48
Muebles - tiendas	1,51	103,17
Viajes - agencias	2,35	95,73

8. PARTICULARIDADES DE LA GARANTÍA DE DAÑOS POR AGUA EN COMUNIDADES

El cuadro 12 nos señala el capital riesgo asegurado, el número de pólizas suscritas, las primas pagadas, el número de siniestros producidos y el coste de los siniestros, de lo que se desprende que las comunidades de hasta 100 millones de capital asegurado han sido deficitarias en –674.552 pesetas y las comunidades con más de 100 millones de capital han tenido un superávit de 72.166 pesetas.

Cuadro 12
COMUNIDADES DE VIVIENDAS EN ÁVILA

Capital	Nº	Primas	Nº Sin.	Importes
Hasta 100 M	254	2.017.603	84	2.692.155
Más de 100 M	121	4.939.506	148	4.867.340

Como última aportación a este sector y dentro de las comunidades en los próximos cuadros se compara Ávila con España donde destaca en Ávila, menor capital medio asegurado, menor coste medio y mayor tasa de siniestralidad.

Cuadro 13
DATOS GENERALES

ÁVILA					
Nº Comunidades	Capital medio	Frecuencia (%)	Coste medio	Tasa stralidad	Tasa prima
375	100.510.000	76,51	32.584	110,08	0,24
ESPAÑA					
Nº Comunidades	Capital medio	Frecuencia (%)	Coste medio	Tasa stralidad	Tasa prima
97.995	132.260.000	93,17	36.033	106,56	0,24

BIBLIOGRAFÍA Y FUENTES DE INFORMACIÓN

INSTITUTO NACIONAL DE ESTADÍSTICA:

- «Anuario Estadístico de España».

JUNTA DE CASTILLA Y LEÓN:

- «Anuario Estadístico».
- «Estructura Socioeconómica de Castilla y León en la Unión Europea».
- Delegación Territorial de Ávila - Servicio Territorial de Sanidad y Bienestar Social.

BANCO DE ESPAÑA:

- «Boletín Estadístico».

MINISTERIO DE SANIDAD Y CONSUMO:

- «Catálogo Nacional de Hospitales».

MINISTERIO DE EDUCACIÓN Y CIENCIA.

MINISTERIO DE OBRAS PÚBLICAS:

- «Anuario Estadístico».

BANESTO:

- «Anuario del Mercado Español».

Y otras publicaciones que por haberme ofrecido menos información tienen menor importancia.

Institución Gran Duque de Alba

Institución Gran Duque de Alba

Institución Gran Duque de Alba

Institución Gran Duque de Alba

Institución Gran Duque de Alba



Institución Gran Duque de Alba

Inst.

ESTUDIO SOCIOECONÓMICO DE LA PROVINCIA DE ÁVILA

III. INFORMACIÓN MUNICIPAL

José Manuel Rodríguez Caro



DIPUTACIÓN PROVINCIAL DE ÁVILA
INSTITUCIÓN GRAN DUQUE DE ALBA



Institución Gran Duque de Alba

CDU 314 (460.189)
338.1 (460.189)

José Manuel Rodríguez Caro

ESTUDIO SOCIOECONÓMICO DE LA PROVINCIA DE ÁVILA

III. INFORMACIÓN MUNICIPAL

BIBLIOTECA - INSTITUCIÓN GRAN DUQUE DE ALBA
M-1393
CA-50

INSTITUCIÓN «GRAN DUQUE DE ALBA»
DE LA
EXCMA. DIPUTACIÓN PROVINCIAL DE ÁVILA

Han colaborado en la confección de este volumen:

- Tratamiento informático de datos: PEDRO JOSÉ LÓPEZ FERNÁNDEZ
- Trabajo de campo: SONSOLES GARCÍA MUÑOZ
  RAQUEL RODRÍGUEZ GONZÁLEZ
  CONCHITA CORNEJO CARRILLO
- Delineación: MATEO JULIO MARTÍN DELGADO

I.S.B.N.: 84-86.930-24-3. Obra completa.
I.S.B.N.: 84-86.930-32-4. Tomo III.
Depósito Legal: AV-153-1995.
Imprime: Imprenta C. de Diario de Avila, S.A.
Polígono Industrial «Las Hervencias». Avila.

SUMARIO

	Pág.
PRÓLOGO DEL PRESIDENTE DE LA EXCMA. DIPUTACIÓN	5
PRESENTACIÓN DE LA FICHA MUNICIPAL	7
FICHAS MUNICIPALES	21
ANEXO I (Identificación por códigos del Índice del Impuesto sobre Actividades Económicas)	519
ANEXO II (Epígrafes del Sector Industrial (IV.1) y Sector Servicios (V.1) pertenecientes a los municipios cuyos datos, por su extensión, era materialmente imposible incluirlos en el cuadro dedicado en la ficha correspondiente)	535
ÍNDICE (Relación de municipios por códigos)	541

Ávila es sobradamente conocida por su importante Patrimonio Histórico-Artístico, así como por la variedad y belleza paisajística de sus distintas comarcas. Su atractivo turístico es indudable y queda demostrado por el cada día más elevado número de personas que nos visitan. Sin embargo, apenas se aprecian sus posibilidades económicas, a pesar de ser una de las provincias españolas con mayor diversidad de productos y de materias primas.

A su tradicional importancia en el mercado de ganados se une una variadísima explotación de productos agrarios que van desde los cereales y la remolacha, como productos más típicos de nuestra Región, hasta una importante producción de frutales, espárragos, fresas, cultivos tropicales como el tabaco, pasando por los campos de vides y olivos.

La situación geográfica de Ávila, limítrofe con cuatro comunidades autónomas: Castilla y León, a la que pertenece, Castilla-La Mancha, Extremadura y Madrid, muy bien comunicada con las principales capitales del centro del País, la convierten en una provincia privilegiada al ocupar un lugar estratégico para la comercialización de sus productos.

Para un mejor conocimiento, hace ya casi diez años, la recién creada Rama de Ciencias Políticas, Sociales y Económicas de la INSTITUCIÓN GRAN DUQUE DE ALBA publicó la obra **ESTRUCTURA SOCIO ECONÓMICA DE LA PROVINCIA DE ÁVILA.**

Al igual que aquel trabajo, el que ahora se presenta con el título **ESTUDIO SOCIO ECONÓMICO DE LA PROVINCIA DE ÁVILA,** tiene como objetivo principal acercar la realidad económica a todos los que de una forma u otra puedan estar interesados en ella y, de forma especial, a los que tenemos en nuestras manos la capacidad de decidir y marcar las líneas del futuro desarrollo de nuestras tierras y de nuestras gentes.

Sólo el conocimiento profundo de esa realidad, inmutable en algunos aspectos, pero cambiante en otros, permite hacer programas de desarrollo económico eficaces para el medio en el que han de aplicarse, planes que, además, deben de proporcionar un estímulo para el tejido empresarial.

Por fin, parece que hay ciertos síntomas que infieren una superación de la crisis tan profunda que hemos sufrido en estos últimos años. Durante este período de seria recesión y de atonía, se ha podido comprobar, una vez más, la estrecha relación que existe con la Unión Europea cuyas directrices inciden directamente en las políticas económicas nacionales y autonómicas.

Una acumulación de circunstancias adversas han retrasado algún tiempo la publicación de este estudio. La obra se presenta en tres volúmenes diferentes. El primero de ellos está dedicado a LA POBLACIÓN, base de toda economía, y cuyo tamaño y evolución condiciona indudablemente la producción, la renta, el consumo y, en definitiva, el desarrollo económico. El volumen segundo recoge un análisis de LOS SECTORES ECONÓMICOS: **La Agricultura, La Industria y Los Servicios.** Finalmente, en el tercero, se presenta lo que se ha denominado INFORMACIÓN MUNICIPAL. Compuesto por doscientas cuarenta y ocho fichas, correspondientes a todos y cada uno de los doscientos cuarenta y ocho municipios que conforman nuestro mapa provincial, se pueden encontrar los datos disponibles más relevantes al mayor nivel de desagregación.

El esfuerzo realizado en esta obra no pretende buscar soluciones a los problemas que Ávila tiene. Podríamos conformarnos con haber servido de vehículo para hacer llegar lo que, utilizando una terminología contable, sería *LA IMAGEN FIEL* de la realidad económica abulense.

Por último, no quiero terminar esta presentación sin el obligado, pero no por ello menos verdadero y necesario, capítulo de agradecimientos. Tengo que empezar por los propios autores y colaboradores del estudio, para seguir por un sin fin de Administraciones, Organismos, Instituciones, entidades privadas y empresas, entre las que no destacamos a ninguna pues seguro siempre olvidaríamos a otras, sin cuya colaboración tampoco hubiera sido posible este trabajo. Mi agradecimiento a todos ellos.

Desde aquí invito a todos los abulenses a que, cada uno desde el papel que le ha tocado interpretar, desde sus muchas o pocas responsabilidades, asuma ese grado de participación en el desarrollo de nuestra provincia. Entre todos, si sabemos aprovechar los vientos favorables que en la actualidad tenemos, podremos aupar a Ávila hasta puestos más altos y conseguir un mayor grado de bienestar para los abulenses.

Sebastián González

Presidente de la Excma. Diputación Provincial de Ávila

PRESENTACION DE LA FICHA MUNICIPAL

Ya desde el primer momento, al hacer la presentación de la obra el Equipo de Investigadores, se ha dicho que uno de los principales elementos diferenciadores del estudio es la elaboración de lo que se ha denominado FICHA MUNICIPAL. De esta forma, se mantiene la misma línea iniciada en el trabajo «ESTRUCTURA ECONOMICA DE LA PROVINCIA DE AVILA» (I.G.D.A. - 1984) que ha precedido a éste.

La verdad es que, pese a los errores cometidos, la aceptación que esta ficha tuvo en su día, sirviendo de base para innumerables estudios posteriores, ha obligado a este equipo a seguir con este planteamiento, introduciendo, eso sí, algunas variaciones.

Con esta decisión, renovamos el riesgo contraído con la aparición de datos muy concretos, y cuya elaboración no siempre es la más adecuada.

La amplia información que recoge esta FICHA MUNICIPAL, quizá no sea la más importante pero, sin duda, sí es la más destacable de cuanto se puede disponer.

Hay que lamentar que, en la época de la informática, cuando los más simples equipos, que están al alcance de todos, han proliferado hasta abarrotar cualquier oficina, despacho o dependencia de cualquier organismo o administración pública, el acceder a ciertas informaciones es todo un peregrinar que acaba muchas veces en un desesperante fracaso.

Con esta opinión personal queremos denunciar una triste realidad: hay una desconexión absoluta entre unas administraciones y otras; dentro de ellas, no se sabe la información de que se dispone, y en ocasiones se encuentra aún sin tratar. El cambio de criterio, a la hora de elaborar cualquier informe, es muy frecuente lo cual dificulta su comparación y la elaboración de series históricas que faciliten análisis más profundos. Sería muy necesario que se creara un organismo que aglutinase esa amplísima información, que sin duda existe en la actualidad; crear un auténtico «banco

estadístico» que dispusiera de esos datos suficientemente tratados, de cara a su interpretación.

Que no se entienda esta manifestación, que, insistimos, es a título exclusivamente personal, como una denuncia hacia esos organismos y administraciones, pues de la misma forma y con la misma contundencia hay que decir que, sin excepción, a todos y cuantos nos hemos dirigido, solicitando su colaboración, han respondido con la mayor diligencia y agrado. Reiteramos nuestro más sincero agradecimiento a todas esas personas que, desde sus distintas responsabilidades, dentro de las administraciones, nos han ayudado. Gracias.

La FICHA MUNICIPAL se ha dividido en seis apartados:

I. DATOS GENERALES.
II. POBLACION.
III. SECTOR AGRARIO
IV. SECTOR INDUSTRIAL.
V. SECTOR SERVICIOS.
VI. OTRAS INFORMACIONES.

Completándola, y fuera de estos apartados, figura el recuadro que recoge el nombre del municipio, su código, y el número de la comarca a la que pertenece, geográficamente hablando. Por considerarlo ilustrativo, se mantiene el mapa provincial en el que, mediante una flecha, se indica la ubicación exacta del correspondiente término municipal.

Por último, antes de describir los seis apartados, reseñados con anterioridad, destacar la aparición de un gráfico de barras que recoge un INDICE DEL NIVEL DE RENTA DE LOS MUNICIPIOS, que ha sido elaborado por el BANCO ESPAÑOL DE CREDITO, en su prestigiada publicación «ANUARIO DEL MERCADO ESPAÑOL 1993». Se presenta comparando ese índice municipal con la media provincial, regional y nacional. Gracias a él se puede poner de relieve el hecho de que la distribución de la renta, dentro de nuestra provincia, como sucede en la mayor parte del territorio nacional, no es homogénea apreciándose diferencias muy importantes entre unas zonas y otras.

Si bien nos remitimos al mencionado ANUARIO DEL MERCADO ESPAÑOL 1993 (Banesto) para conocer con detalle cuál ha sido la metodología empleada para la obtencion de este índice, se puede decir que se ha hecho en base a las siguientes variables:

- Población de hecho, según Censo de población de 1991.
- Número de teléfonos en funcionamiento y peticiones pendientes de instalación en 1992.

DISTRIBUCION DE LA PROVINCIA DE AVILA POR COMARCAS Y CODIGOS DE POBLACION

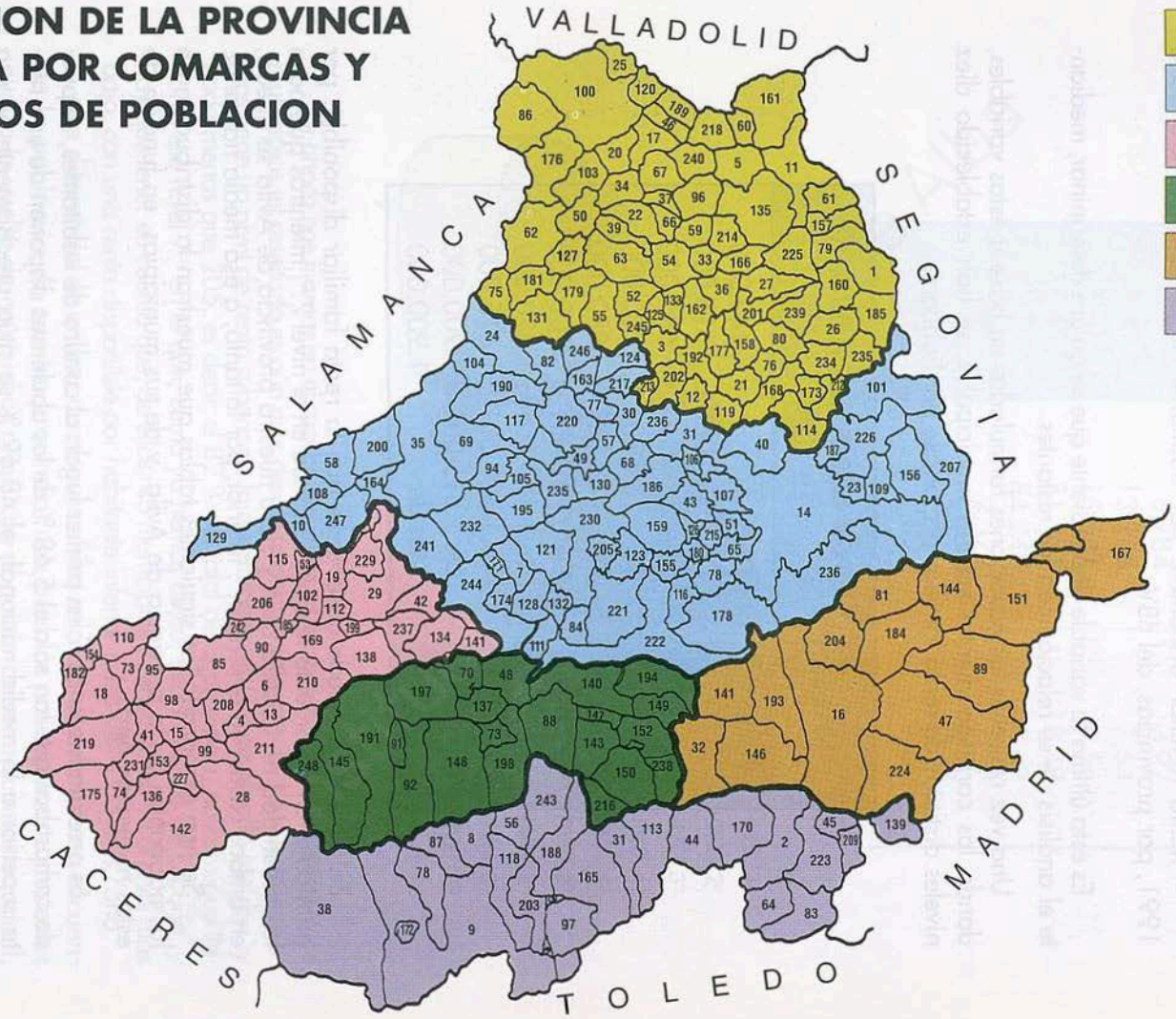

COMARCA Nº 1

COMARCA Nº 2

COMARCA Nº 3

COMARCA Nº 4

COMARCA Nº 5

COMARCA Nº 6

• Número de viviendas secundarias, según el Censo de viviendas de 1991.

• Número de oficinas bancarias y de Cajas de Ahorro en 1991.

• Renta familiar disponible por habitante, según avance referido a 1991, por provincias, del BBV.

Es ésta última la variable dependiente que se quiere determinar, mediante el análisis de su relación con las restantes.

Una vez resueltas las ecuaciones formuladas en base a estas variables, dando los correspondientes valores municipales, se han establecido diez niveles distintos de renta familiar disponible por habitante.

NIVEL	RENTA DISPONIBLE HABITANTE (Ptas.)
1º	Hasta 440.000
2º	De 440.000 a 515.000
3º	De 515.001 a 585.000
4º	De 585.001 a 700.000
5º	De 700.001 a 880.000
6º	De 880.001 a 1.100.000
7º	De 1.100.001 a 1.320.000
8º	De 1.320.001 a 1.615.000
9º	De 1.615.001 a 1.900.000
10º	Más de 1.900.000

En el gráfico, puede observarse que la renta familiar disponible, por habitante, en el conjunto nacional se sitúa en el nivel 7.º, mientras que para la comunidad de Castilla-León y para nuestra provincia de Avila se queda, en ambos casos, en el nivel 6.º, inferior, por lo tanto, a esa media nacional.

Se han elaborado las siguientes tablas que muestran la distribución de los habitantes de la provincia de Avila, y de sus municipios, en función de estos niveles de renta.

Si prestamos atención, en primer lugar, al cuadro de habitantes, se puede comprobar que tan sólo el 5,68 % de los abulenses disponen de una renta superior a la media nacional; el 48,69 % se sitúa precisamente en esa media del nivel 7.º, mientras que el resto, es decir, el 45,61 %, se tiene que conformar con estar por debajo.

NIVEL	Habitantes	%
1º	7.217	4,17
2º	3.192	1,84
3º	6.784	3,92
4º	13.215	7,64
5º	16.541	9,56
6º	31.981	18,48
7º	84.247	48,69
8º	2.377	1,37
9º	5.577	3,22
10º	1.890	1,09
TOTAL	173.021	100,00

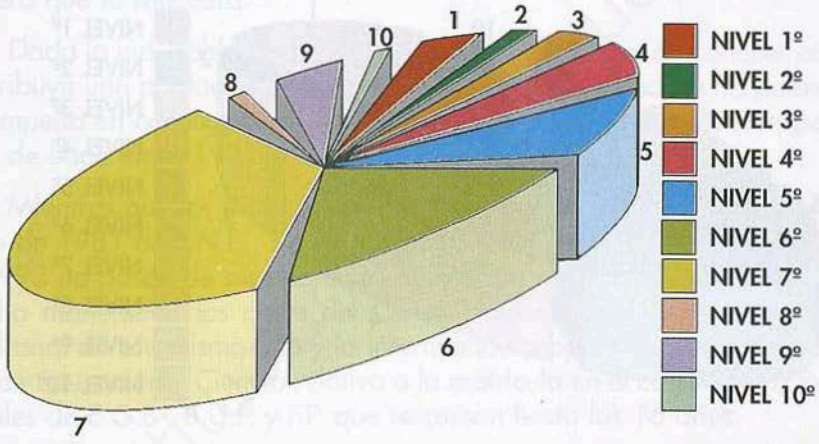

Si ahora nos fijamos en el cuadro siguiente, que contiene la distribución de los municipios, el resultado es aún más desalentador, ya que sólo 17 de nuestros pueblos tiene un nivel de renta superior a la media nacional, 26 de ellos lo igualan, y nada menos que 205, es decir, el 82 % del total de la provincia, no consigue llegar a ese nivel 7.º en el que, como ya hemos dicho, está la media de España, y hay que tener en cuenta que, de ellos, 45 municipios se encuentran en el nivel más bajo, con una renta disponible por habitante inferior a las 440.000 ptas./año.

La diferencia de ambos cuadros se debe a lo atomizada que se encuentra la población de nuestra provincia, con pueblos practicamente desiertos que, a la vuelta de no muchos años, con el grado de envejecimiento actual, están condenados a desaparecer. En este importantísimo tema el lector podrá profundizar en el volumen dedicado a la Población.

NIVEL	Municipios	%
1º	45	18,15
2º	12	4,84
3º	20	8,06
4º	47	18,95
5º	57	22,98
6º	24	9,68
7º	26	10,48
8º	6	2,42
9º	5	2,02
10º	6	2,42
TOTAL	248	10,00

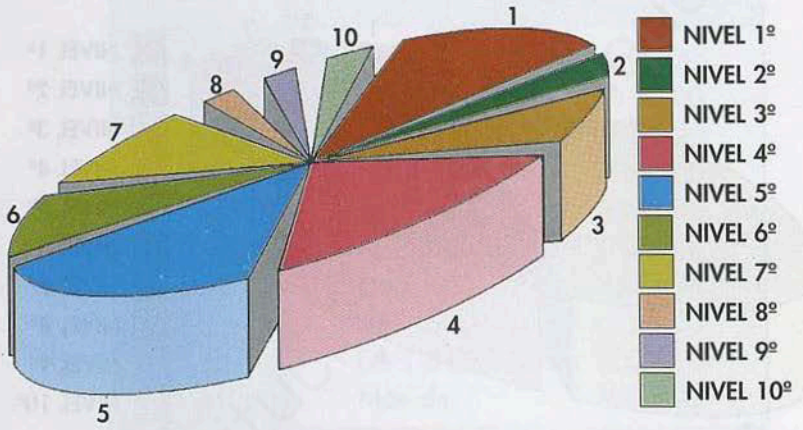

I. DATOS GENERALES

En este primer apartado, recogemos una serie de datos de interés general: N.º de entidades de población; su extensión, expresada en kilómetros cuadrados; la densidad de población; altitud, respecto al nivel del mar y, por último, distancia, aproximada, a la capital de la provincia.

La novedad, respecto a los datos generales de la Ficha Municipal del anterior estudio, viene dada por el hecho de reflejar la densidad de población referida a los dos últimos años censales, es decir, 1981 y 1991, y su variación porcentual —dato que resulta muy ilustrativo—, del proceso de despoblación que sufren nuestros pueblos y por ello llamamos la atención para que no pase desapercibido al lector.

II. POBLACION

Se presenta en el primer cuadro II.1 una serie estadística de la evolución de la población de hecho del municipio, durante los últimos cincuenta años, con datos recogidos de los censos oficiales elaborados por el INSTITUTO NACIONAL DE ESTADISTICA.

Dada la diferencia de criterio existente entre lo que es «Población de Hecho» y «Población de Derecho», se ha descartado reproducir datos más actualizados procedentes de los padrones municipales.

El cuadro II.2 es, sin duda, el cuadro que recoge la información que más trabajo ha costado obtener.

Incidiendo nuevamente en nuestra crítica, parece mentira que no se dispongan de datos oficiales sobre la distribución por edades y sexos, cuando antes, con muchos menos medios, era un dato conocido y al alcance de cualquiera que lo solicitara.

Dada la indudable trascendencia que tiene el hecho de conocer cómo se distribuye una población por los distintos tramos de edad, se ha puesto todo el empeño en conseguirlo y este cuadro que compara esa división por grupos de edad entre 1981 y 1993 es el resultado.

Mientras que los datos referidos a 1981 provienen del Censo de Población de 1981 del I.N.E., siendo por tanto datos oficiales, los datos relativos a 1993 no pasan de ser una mera estimación propia. Estimación que se ha hecho manejando los datos del Censo Electoral de 1993, la rectificación padronal de ese mismo año y la información proporcionada por el Ministerio de Educación y Ciencia relativa a la matrícula en el curso 1993/94 para niveles de E.G.B., B.U.P. y F.P. que se cursan hasta los 16 años.

Cada tramo de edad se presenta dividido por sexos, tanto en valores absolutos, como relativos, así como la variación experimentada por cada uno de ellos de 1981 a 1993. En la mayor parte de los casos, se observa que el intervalo de cero a dieciséis años pierde participación en el conjunto de la población, ganándolo el último grupo de mayores de sesenta y cinco años, lo que es prueba del proceso de envejecimiento de nuestra provincia.

El cuadro II.3 está dedicado a la vivienda. Aparecen el número de viviendas existentes en cada municipio, según fuentes del INSTITUTO NACIONAL DE ESTADISTICA, referidas a los dos últimos Censos de Vivienda. Pese a que no se dispone de la misma información para ambos años, se ha preferido respetar la división que en dicho censo de 1991 se hace distinguiendo entre Vivienda Principal, Vivienda Secundaria y otras Viviendas.

Por último, en este apartado dedicado a la Población, el cuadro II.4 registra el MOVIMIENTO NATURAL DE LA POBLACION estableciéndose una serie de 1981 a 1993 con el número de nacimientos y defunciones habidos en cada municipio, determinándose por diferencia el CRECIMIENTO VEGETATIVO, que generalmente suele ser nulo o negativo. A título de ejemplo de lo anterior, basta con observar lo ocurrido en el último año, 1993, en el que el 71,8 % de los municipios de la Provincia tiene un crecimiento vegetativo negativo.

Año 1993	Municipios	
CRECIMIENTO VEGETATIVO POSITIVO.....	33	13,3 %
CRECIMIENTO VEGETATIVO NEGATIVO	178	71,8 %
CRECIMIENTO VEGETATIVO «CERO»	37	14,9 %
SUMAS	248	100,0 %

Por carecer de fuentes fiables, se ha optado por no recoger otras informaciones que ya aparecieron en el anterior estudio y que ahora, igualmente, nos hubiera gustado poder ofrecerlas. Quizá la más significativa y, por ello, de la que más nos hemos lamentado, es la distribución de la población activa por sectores a nivel municipal, así como el nivel de instrucción de la población.

III. SECTOR AGRARIO

El apartado III se dedica íntegramente al SECTOR AGRARIO. Estimamos que se ofrece una información completa, que da una visión de su importancia en el municipio.

Cabría hacer una distinción entre los datos que pudiéramos considerar estructurales, que aparecen en los cuatro primeros cuadros, de los datos puntuales, relativos a un período concreto, que serían los que aparecen en los cuadros 5, 6 y 7.

Los cuadros III.1; III.2; III.3; III.4 y III.5 se han obtenido del último CENSO AGRARIO referido al año 1989. Ségun el compromiso asumido por todos los países miembros de la Comunidad Europea este tipo de censos se elaborará, desde ese momento, cada diez años; es decir, en los terminados en nueve, y contendrán una información normalizada.

El cuadro III.1 que, como ya hemos dicho, procede del I.N.E. (Censo Agrario 1989), presenta la distribución de las explotaciones agrarias

existentes en el municipio, en función de su tamaño, expresado en hectáreas.

El cuadro III.2 nos da a conocer la distinta utilización de las tierras de ese término municipal, distinguiendo entre Tierras Labradas, Tierras para Pastos permanentes, Superficies arbóreas forestales, y otras tierras, que incluye la extensión ocupada por el propio casco urbano. (Fuente: I.N.E. Censo Agrario 1989).

El cuadro III.3, que es nuevo, respecto al anterior Estudio, tiene dos apartados diferentes, pero, que tienen en común, el hacer referencia a los TITULARES DE LAS EXPLOTACIONES. En primer lugar, se recoge la distribución de nuestros agricultores, en función de su edad, mostrándonos, una vez más, el grado de envejecimiento que existe; y lo poco representativo del tramo de menores de 35 años. A continuación, aparece otro elemento importante de analizar, como es la ocupación de los hombres que viven del campo; si desarrollan la actividad agraria en exclusiva o, si por el contrario, la comparte con segundas ocupaciones que ayuden a compensar los bajos niveles de renta que frecuentemente nos podemos encontrar en el medio rural. (Fuente: I.N.E. - Censo Agrario 1989).

El Régimen de Tenencia de las Tierras, factor muy importante de cara a obtener una mayor o menor rentabilidad de las explotaciones, con datos que proceden igualmente del último Censo Agrario de 1989, se contempla en el cuadro III.4. En él se distingue entre la superficie existente en régimen de propiedad, arrendamiento, aparcería, y otros regímenes de tenencia.

El cuadro III.5 se ha elaborado a partir de los datos facilitados por la JUNTA DE CASTILLA Y LEON, a través de su Delegación Territorial de Avila, en concreto por el Servicio de Agricultura. Refleja las superficies, expresadas siempre en hectáreas, que se han dedicado a los distintos cultivos en cada municipio, con referencia a la campaña de 1992 y, a su vez, si su aprovechamiento se hace en secano o en regadío. Es éste un dato cambiante, pues los agricultores son muy dados a alternar unos tipos de cultivos con otros, máxime en la actualidad, cuando hay incentivos provenientes principalmente de la Unión Europea, que marcan la política de producciones agrarias.

También el Servicio Provincial de Agricultura de la Junta de Castilla y León nos ha facilitado los datos necesarios para elaborar el siguiente cuadro III.6 del Censo de Maquinaria (Fichas C.M.), datos que están referidos a uno de septiembre de 1992.

Finalmente, hemos querido traer a esta ficha datos más actuales de nuestra cabaña ganadera, concretamente correspondientes a 1992. El

cuadro III.7 nos proporciona, según datos del Servicio Territorial de Agricultura de la Junta de Castilla y León, el número de cabezas censadas de ganado Bovino, Ovino y Caprino. Por sus mayores oscilaciones, del ganado de cerda en lugar de facilitar número de cabezas, lo que se hace es mostrar el número de plazas autorizadas en las explotaciones existentes, el número de éstas, y distinguiendo entre hembras reproductoras y plazas para cebo. Evidentemente, habrá momentos en los que el censo real estará por debajo de estos datos puesto que son el máximo autorizado.

IV. SECTOR INDUSTRIAL

La verdad es que la información diponible a nivel municipal de este sector es prácticamente nula. Entre otras cosas, porque el sector tiene igualmente una implantación casi inexistente en la mayor parte de nuestros pequeños pueblos.

Hemos seleccionado dos cuadros. Figura en primer lugar, cuadro IV.1 el número de personas que desarrollan una actividad considerada industrial. Hemos utilizado para ello los listados oficiales del IMPUESTO SOBRE ACTIVIDADES ECONOMICAS (I.A.E.), seleccionando en este caso aquellos epígrafes de los grupos 1 al 5. Pese a admitir un grado de error en estos censos, pues es evidente la existencia de una economía sumergida, la fiabilidad de estos datos es elevada, pues se trata de un nuevo Impuesto y cuyos listados se han revisado y actualizado, con fecha 31 de diciembre de 1992, eliminándose gran cantidad de titulares que, estando inactivos, aún figuraban en los censos, como el de Licencia Fiscal, anteriores a éste. Se trata, por tanto, del padrón de este impuesto, al margen de altas y bajas, relativo al ejercicio económico 1993.

Al final de este volumen aparece el Anexo I con la nomenclatura y descripción de todos y cada uno de los epígrafes que aparecen a efectos del I.A.E. y que, por razones de espacio físico en la ficha, no se han podido trascribir, remitiéndonos a él para su correcta identificación.

Por otra parte, considerando a la CONSTRUCCION como un subsector integrado a estos efectos, dentro del SECTOR INDUSTRIAL, hemos elaborado este cuadro IV.2 que nos muestra la actividad desarrollada por la que es considerada la locomotora del tren de la economía. Es una información muy difícil de tratar por su dispersión y por los distintos criterios a los que hacer referencia. En nuestro caso, hemos recogido las viviendas de nueva construcción, finalizadas en los años 1991 y 1992, dividiéndolas en Viviendas de Protección Oficial, tanto de Promoción Pública como Privada,

de las Viviendas Libres y de las Viviendas Rurales, que en la actualidad cuentan con una serie de ayudas oficiales, no incluyendo por tanto las reformas. (Fuente: Junta de Castilla León. Servicio Territorial de Fomento. Sección de Vivienda.)

V. SECTOR SERVICIOS

Bajo el título del Sector Servicios aparecen otros dos cuadros elaborados desde unos planteamientos similares a los expuestos en el caso del sector industrial.

Tomando por fuente los censos del IMPUESTO DE ACTIVIDADES ECONOMICAS en su revisión de 31 de diciembre de 1992, se dan a conocer los titulares que se encuentran dados de alta en este impuesto, clasificados en los distintos epígrafes.

Al igual que lo dicho en el apartado anterior, nos remitimos al Anexo I que aparece al final de este ejemplar para identificar cada uno de los epígrafes del I.A.E. reproducidos en el cuadro V.1.

Combiene explicar, no obstante, que en determinados casos pueden aparecer epígrafes del I.A.E. acompañados de un asterisco (*), o de dos (**), que indican la existencia en ese municipio de una actividad clasificada como PROFESIONAL, en el primer caso, o de una actividad ARTISTICA, en el segundo, evitando así la confusión con ese mismo epígrafe del resto de actividades catalogadas dentro del apartado

Actividades EMPRESARIALES: Industriales, Comerciales, de Servicios y Mineras.

Pese a haber optado por presentar estos cuadros relativos al I.A.E., IV.l y V.1, utilizando los códigos de los epígrafes y no su nomenclatura, en determinados municipios, caso de Avila capital, Arenas de San Pedro o Arévalo, ha sido imposible componer una tabla enmarcada dentro del formato general de la Ficha. Por ello, en estos contados casos, nos hemos visto obligados a elaborar unos cuadros independientes que aparecen como Anexo II al final de este volumen.

En el segundo cuadro, V.2. aparecen las sucursales y agencias de entidades financieras y compañías de seguros. Lamentablemente, en la mayor parte de los doscientos cuarenta y ocho municipios que tiene nuestra provincia, este cuadro aparecerá en blanco por la escasa implantación de este tipo de servicios financieros, consecuencia lógica del tamaño de estos núcleos de población. (Fuente: Elaboración propia).

VI. OTRAS INFORMACIONES

Es éste sin duda el apartado que contiene una información más plural.

El cuadro VI.1 muestra la evolución experimentada por el grado de implantación del servicio telefónico. Tan sólo se hace referencia al número de líneas en servicio, puesto que el número de teléfonos instalados es imposible determinar desde la liberalización de este mercado. Se ha tomado, como referencia, el dato que figuraba en el anterior estudio, es decir 1984, para luego proporcionar una pequeña serie de tres años: 1991, 1992 y 1993. Este dato por su importancia y fiabilidad es manejado para calcular muchos de los índices económicos actuales, entre ellos, el del ANUARIO DEL MERCADO ESPAÑOL de Banesto, del que hemos tomado el NIVEL DE RENTA DISPONIBLE por habitante.

El cuadro VI.2 indica los servicios sanitarios con los que cuenta el municipio: Médico, Farmacia, Veterinario, A.T.S. o D.U.E. (Diplomado Universitario en Enfermeria), así como si dispone de centro asistencial y, en el caso de no tenerlo, dónde se encuentra el más próximo. La fuente utilizada para elaborar este cuadro ha sido proporcionada por la Dirección Provincial del INSALUD, habiéndose consultado, igualmente, con el Servicio Territorial de la Consejería de Bienestar Social de la Junta de Castilla y León, que es quien tiene la competencia relativa a la sanidad pública. Son datos referidos al mes de enero de 1994.

Un elemento condicionante para la expansión y el desarrollo económico de cualquier ciudad es, sin duda, el grado de comunicaciones de que disponga. Por ello hemos querido acercarnos a este tema dedicando el cuadro VI.3 al transporte de viajeros. Este cuadro tiene tres componentes; en primer lugar, se enumeran las líneas de autobuses con servicio regular diario y con expediciones completas, transcurriendo todo su trayecto dentro de nuestra provincia, y el número de enlaces que tienen con la Capital. Quedan excluidas, por tanto, las líneas que parten de otras provincias limítrofes, las expediciones extraordinarias, así como aquellas que tienen una periodicidad no diaria o las que enlazan sólo parte de los municipios de una línea. El cuadro es de elaboración propia, tomando como base la información facilitada por el Servicio Territorial de Fomento, Sección de Transportes, de la Junta de Castilla y León, y por las propias compañias concesionarias de la explotación de las líneas.

En la parte inferior de este cuadro VI.3 recoge si el municipio se encuentra comunicado por ferrocarril, disponiendo para ello de estación.

Por último, dentro de este mismo cuadro se expresa la existencia de taxis al servicio público y el número de licencias concedidas.

Con datos facilitados por la Excma. Diputación Provincial de los padrones municipales relativos al Impuesto sobre Vehículos de Tracción Mecánica, así como, en algunos casos, por los Ayuntamientos, se ha elaborado el siguiente cuadro VI.4. Recoge una serie de cuatro años, de 1990 a 1993, en la que aparecen agrupados en cinco grandes categorias los vehículos sujetos al citado impuesto. Así se han dividido entre turismos, autobuses, camiones, tractores y remolques, matizando que se trata de cabezas tractoras, y no de tractores agrícolas y motos, englobando tanto motocicletas de todas las cilindradas como ciclomotores.

Otro rasgo importante que puede reflejarnos la realidad de nuestros pueblos es la existencia o no de la tradicional «escuela», hoy denominada «centro docente». De esta forma, en el cuadro VI.5 hemos trasladado los datos facilitados por la Dirección Provincial del Ministerio de Educación y Ciencia relativos al último curso 1993/94, con indicación del número y tipo de centros existentes, el número de unidades de que disponen por los distintos niveles de Educación Infantil, Educación Primaria, B.U.P. y Formación Profesional, con los alumnos matriculados en cada uno de ellos. La enseñanza universitaria no aparece pues, lamentablemente, tan sólo se imparte, y con muy pocas opciones, en Avila capital.

Para finalizar esta FICHA MUNICIPAL hemos elaborado un cuadro, el VI.6, que también estimamos muy importante, y que está dedicado a los PRESUPUESTOS MUNICIPALES. Leer con detenimiento estas cifras nos puede dar una perfecta idea de la penuria económica de nuestros pueblos. Hay Ayuntamientos que cuentan con un presupuesto inferior al de una familia española media con unos ingresos anuales de dos a tres millones de pesetas. Para evitar situaciones coyunturales, hemos elaborado una serie que comprende de 1989 a 1992. los datos aparecen expresados en miles de pesetas, lo cual hace que puedan existir diferencias entre ingresos y gastos debido al redondeo. Tanto unos como otros, los dividimos en dos bloques totalmente diferenciados: los que son operaciones corrientes, de las que son operaciones de capital. Para su elaboración se ha partido de la información facilitada por el Gabinete Técnico del Gobierno Civil de Avila, que reúne todos los datos suministrados por los distintos Ayuntamientos.

FICHAS MUNICIPALES

CODIGO: **001**

MUNICIPIO: **ADANERO**

COMARCA Nº **1**

I. DATOS GENERALES

Nº de entidades de población	Extensión (km²)	Densidad población (hab/km²) 1981	1991	Var. %	Altitud (m)	Distancia a la capital (km)
2	31,80	13,00	10,82	-17,31	919	40

NIVELES DE RENTA



II. POBLACION

1. Evolución de la población de hecho

Año 1950	823
Año 1960	700
Año 1970	548
Año 1981	416
Año 1991	344

2. Distribución de la población por edades y sexo (año 1993)

	1981 V	H	T	% s/T.	1993 V	H	T	% s/T.	Var. %
De 0 a 16 años	58	50	108	25,96	26	31	57	15,75	-10,22
De 17 a 39 años	50	46	96	23,08	54	43	97	26,80	3,72
De 40 a 64 años	62	64	126	30,29	60	52	112	30,94	0,65
De 65 años y más	46	40	86	20,67	48	48	96	26,52	5,85
TOTAL	216	200	416	100,00	188	174	362	100,00	

3. Vivienda

	1981	1991
Vivienda principal	-	125
Vivienda secundaria	-	88
Otras viviendas	-	30
TOTAL	207	243

4. Movimiento natural de la población

	1981	1982	1983	1984	1985	1986	1987	1988	1989	1991	1992	1993
Nº nacimientos	0	4	0	2	5	2	2	2	2	3	0	0
Nº defunciones	3	3	0	4	5	2	0	3	2	4	3	4
Crecim. vegetativo	-3	1	0	-2	0	0	2	-1	0	-1	-3	-4

III. SECTOR AGRARIO

1. Parcelación
(Nº de explotaciones según superficie)

	Nº de parcelas
De 0,1 a 5 Ha.	11
De 5 a 10 Ha.	9
De 10 a 20 Ha.	6
De 20 a 50 Ha.	14
Más de 50 Ha.	15
TOTAL	55

2. Distribución general de las tierras

	Superficie (Ha)
Tierras labradas	2.297
Pastos permanentes	2
Forestal	196
Otras tierras	6
TOTAL	2.501

3. Titulares de las explotaciones

a) Por grupos de edad	Nº	b) Ocupación principal	Nº
Menos de 35 años	2	Sólo en la explotación agrícola	50
De 35 a 54 años	21	Con otra actividad:	
De 55 a 64 años	18	- Principal	3
Mayores de 65 años	14	- Secundaria	2
TOTAL	55	TOTAL	55

4. Régimen de tenencia de las tierras

	Superficie (Ha)
Propiedad	997
Arrendamiento	859
Aparcería	443
Otros rég.	0
TOTAL	2.299

5. Cultivos (Ha)

Ha	Cereal grano	Legumi-nosas	Tubérculos	Cultivos industr.	Cultivos forrage.
Secano	1.312	0	0	1.154	58
Regadío	12	0	0	16	9
Ha	**Hortalizas**	**Frutales**	**Viñedo**	**Olivar**	**Viveros**
Secano	0	0	0	0	0
Regadío	0	0	0	0	0

6. Maquinaria agrícola

	Nº unidades
Motores	17
Tractores	30
Equipos trabajo del suelo	84
Equipos siembra y abonado	97
Equipos recolección	15
Instal. lecheras (ordeñadoras y tanques)	6
Otros equipos	89

7. Ganadería

	Nº Cabezas
a) Bovino	75
Ovino	2.110
Caprino	21

	Nº Explotaciones	Nº Plazas Reproductoras	Cebo
b) Cerda	36	878	4.621

IV. SECTOR INDUSTRIAL

1. Actividad industrial

Epígrafe	Altas
501	2
502	1
	–
	–
	–
	–
	–
	–

2. Viviendas de nueva construcción terminadas

	1991	1992
V.P.O Prom. pública	0	0
V.P.O Prom. privada	0	0
Libre	0	1
Rural	0	0
TOTAL	0	1



V. SECTOR SERVICIOS

1. Actividad comercial

Epígrafe	Altas	Epígrafe	Altas
646	2	672	2
652	1	673	3
655	1	751	1
662	2		–

2. Entidades financieras y de seguros

	Sucursales	Agencias
Bancos	0	0
Cajas de Ahorro	0	0
C. Seguros	0	0

VI. OTRAS INFORMACIONES

1. Servicio telefónico

	1984	1991	1992	1993
Nº líneas	110	131	133	144

2. Asistencia sanitaria y social (año 1993)

Médico	Farmacia	Veterinario	ATS/DUE	Cen. Asist.
1	1	1	1	–

C. Asist. más próximo:

3. Transporte de viajeros

Línea	Nº Enlaces
V. 352: AVILA-AREVALO	4

Estación RENFE: Sí ☐ No ☒

Nº Licencias

Taxi: Sí ☐ No ☒

4. Parque de vehículos (Padrón Municipal)

	1990	1991	1992	1993
Turismos	117	127	128	–
Autobuses	0	0	0	–
Camiones	13	13	13	–
Tractores-remolques	1	1	1	–
Motocicletas	2	3	3	–

5. Enseñanza

Centros docentes		Curso 1993-94		
Nº	Tipo	Nivel	Nº unid.	Nº alumnos
1	Púb.	Preescolar	–	3
	Púb.	E.G.B.	2	16
	–	B.U.P.	–	–
	–	F.P.	–	–

6. Presupuestos municipales

Ingresos

	1989	1990	1991	1992
a) Operaciones corrientes	10.854	13.785	14.677	18.151
Impuestos y tasas	6.207	7.456	9.174	10.988
Impuestos directos	1.719	2.760	2.912	3.633
Impuestos indirectos	481	812	40	50
Tasas y otros ingresos	4.007	3.884	6.222	7.305
Transferencias corrientes	2.745	3.280	3.335	4.892
Ingresos patrimoniales	1.902	3.049	2.168	2.271
b) Operaciones de capital	13.931	7.304	16.626	9.223
Enajenación de inversiones	560	765	6.487	3.875
Transferencias de capital	11.971	5.339	10.139	5.348
Variación activos financieros	0	0	0	0
Variación pasivos financieros	1.400	1.200	0	0
TOTALES	24.785	21.089	31.303	27.374

Gastos

	1989	1990	1991	1992
a) Operaciones corrientes	7.601	9.814	13.882	14.636
Gastos de personal	3.408	3.884	5.047	5.950
Compra de bienes y servicios	3.995	5.767	8.663	8.491
Gastos financieros	185	150	162	120
Transferencias corrientes	13	13	10	75
b) Operaciones de capital	17.184	11.277	17.416	12.739
Inversiones reales	15.393	9.686	16.318	12.218
Transferencias de capital	391	391	613	0
Variación activos financieros	0	0	0	0
Variación pasivos financieros	1.400	1.200	485	521
TOTALES	24.785	21.091	31.298	27.375

CODIGO: **002**

MUNICIPIO: **LA ADRADA**

COMARCA Nº **6**

I. DATOS GENERALES

Nº de entidades de población	Extensión (km²)	Densidad población (hab/km²) 1981	1991	Var. %	Altitud (m)	Distancia a la capital (km)
1	58,70	27,63	32,11	16,21	623	85

NIVELES DE RENTA

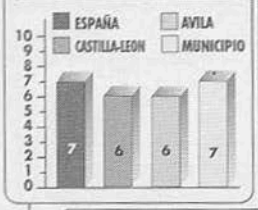

II. POBLACION

1. Evolución de la población de hecho

Año 1950	1.907
Año 1960	1.692
Año 1970	1.259
Año 1981	1.622
Año 1991	1.885

2. Distribución de la población por edades y sexo (año 1993)

	1981 V	H	T	% s/T.	1993 V	H	T	% s/T.	Var. %
De 0 a 16 años	245	211	456	28,11	202	189	391	19,91	-8,21
De 17 a 39 años	267	207	474	29,22	345	307	652	33,20	3,97
De 40 a 64 años	212	224	436	26,88	302	258	560	28,51	1,63
De 65 años y más	122	134	256	15,78	168	193	361	18,38	2,60
TOTAL	846	776	1.622	100,00	1.017	947	1.964	100,00	

3. Vivienda

	1981	1991
Vivienda principal	–	618
Vivienda secundaria	–	1.907
Otras viviendas	–	49
TOTAL	2.035	2.547

4. Movimiento natural de la población

	1981	1982	1983	1984	1985	1986	1987	1988	1989	1991	1992	1993
Nº nacimientos	15	27	14	21	19	24	13	16	15	7	9	13
Nº defunciones	10	10	13	20	13	9	15	9	25	12	12	12
Crecim. vegetativo	5	17	1	1	6	15	-2	7	-10	-5	-3	1

III. SECTOR AGRARIO

1. Parcelación
(Nº de explotaciones según superficie)

	Nº de parcelas
De 0,1 a 5 Ha.	234
De 5 a 10 Ha.	36
De 10 a 20 Ha.	28
De 20 a 50 Ha.	9
Más de 50 Ha.	9
TOTAL	316

2. Distribución general de las tierras

	Superficie (Ha)
Tierras labradas	92
Pastos permanentes	2.961
Forestal	2.384
Otras tierras	69
TOTAL	5.506

3. Titulares de las explotaciones

a) Por grupos de edad	Nº	b) Ocupación principal	Nº
Menos de 35 años	8	Sólo en la explotación agrícola	188
De 35 a 54 años	89	Con otra actividad:	
De 55 a 64 años	90	– Principal	136
Mayores de 65 años	139	– Secundaria	2
TOTAL	326	TOTAL	326

4. Régimen de tenencia de las tierras

	Superficie (Ha)
Propiedad	2.879
Arrendamiento	175
Aparcería	0
Otros rég.	0
TOTAL	3.054

5. Cultivos (Ha)

Ha	Cereal grano	Legumi-nosas	Tubérculos	Cultivos industr.	Cultivos forrage.
Secano	2	0	0	0	0
Regadío	1	2	14	0	11

Ha	Hortalizas	Frutales	Viñedo	Olivar	Viveros
Secano	0	0	67	50	0
Regadío	9	0	0	0	0

6. Maquinaria agrícola

	Nº unidades
Motores	76
Tractores	47
Equipos trabajo del suelo	2
Equipos siembra y abonado	3
Equipos recolección	16
Instal. lecheras (ordeñadoras y tanques)	3
Otros equipos	75

7. Ganadería

	Nº Cabezas
a) Bovino	909
Ovino	0
Caprino	0

	Nº Explotaciones	Nº Plazas Reproductoras	Cebo
b) Cerda	87	126	174

IV. SECTOR INDUSTRIAL

1. Actividad industrial

Epíg.	Altas	Epíg.	Alta
247	2	501	20
314	4	504	8
413	1	505	17
414	1	511	2
453	2	419*	1
456	1	...	–
463	1	...	–
468	1	...	–

2. Viviendas de nueva construcción terminadas

	1991	1992
V.P.O Prom. pública. .	0	0
V.P.O Prom. privada..	0	0
Libre.	27	63
Rural.	0	1
TOTAL.	27	64



V. SECTOR SERVICIOS

1. Actividad comercial

Epíg.	Altas	Epíg.	Altas	Epíg.	Altas	Epíg.	Altas	Epíg.	Altas	Epíg.	Altas	Epíg.	Altas	Epíg.	Altas
612	2	643	2	652	2	663	1	691	5	921	1	713*	1	899*	1
613	2	644	3	653	6	671	5	722	1	967	2	724*	1	617**	1
617	2	646	1	654	2	672	1	812	2	969	1	771*	1	642**	1
641	2	647	5	659	3	673	29	833	4	972	5	861*	2	724**	1
642	4	651	3	662	15	684	1	856	1	973	1	871*	1	...	–

2. Entidades financieras y de seguros

	Sucursales	Agencias
Bancos.....	0	0
Cajas de Ahorro...	2	0
C. Seguros	0	0

VI. OTRAS INFORMACIONES

1. Servicio telefónico

	1984	1991	1992	1993
Nº líneas.....	1.101	1.308	1.367	1.467

2. Asistencia sanitaria y social (año 1993)

Médico	Farmacia	Veterinario	ATS/DUE	Cen. Asist.
1	1	1	1	–

C. Asist. más próximo:

3. Transporte de viajeros

Línea	Nº Enlaces
V. 360: AVILA-PEDRO BERNARDO..	1
Estación RENFE: Sí ☐ No ☒	
	Nº Licencias
Taxi: Sí ☒ No ☐	2

4. Parque de vehículos (Padrón Municipal)

	1990	1991	1992	1993
Turismos	497	540	578	617
Autobuses	0	0	0	0
Camiones	108	130	138	158
Tractores-remolques	1	6	10	16
Motocicletas	91	87	92	92

5. Enseñanza

Centros docentes		Curso 1993-94		
Nº	Tipo	Nivel	Nº unid.	Nº alumnos
1	Púb.	Preescolar	3	57
–	Púb.	E.G.B.	11	248
–	–	B.U.P.	–	–
1	Púb.	F.P.	10	208

6. Presupuestos municipales (en miles de ptas.)

Ingresos

	1989	1990	1991	1992
a) Operaciones corrientes	125.711	125.711	117.567	122.681
Impuestos y tasas.....	98.614	98.614	87.687	86.653
Impuestos directos	34.034	34.034	34.189	44.500
Impuestos indirectos.....	1.835	1.835	5.000	10.000
Tasas y otros ingresos.....	62.745	62.745	48.498	32.153
Transferencias corrientes.....	11.800	11.800	16.000	20.000
Ingresos patrimoniales.....	15.297	15.297	13.880	16.028
b) Operaciones de capital	65.562	62.562	23.270	40.000
Enajenación de inversiones...	0	0	0	0
Transferencias de capital.....	19.513	19.513	8.270	25.000
Variación activos financieros .	0	0	0	0
Variación pasivos financieros .	43.049	43.049	15.000	15.000
TOTALES	188.273	188.273	140.837	162.681

Gastos

	1989	1990	1991	1992
a) Operaciones corrientes.....	98.361	98.361	102.367	107.480
Gastos de personal	47.804	47.804	43.425	49.375
Compra de bienes y servicios..	39.881	39.881	44.942	38.805
Gastos financieros	7.600	7.600	9.200	10.000
Transferencias corrientes	3.076	3.076	4.800	9.300
b) Operaciones de capital.....	89.911	89.911	46.316	55.200
Inversiones reales.....	81.911	81.911	19.794	41.700
Transferencias de capital	0	0	0	0
Variación activos financieros..	0	0	0	0
Variación pasivos financieros..	8.000	8.000	26.522	13.500
TOTALES.....	188.272	188.272	148.683	162.680

CODIGO: **003**

MUNICIPIO: **ALBORNOS**

COMARCA Nº **1**

I. DATOS GENERALES

Nº de entidades de población	Extensión (km²)	Densidad población (hab/km²) 1981	1991	Var. %	Altitud (m)	Distancia a la capital (km)
1	17,00	18,12	14,29	-21,10	910	28

NIVELES DE RENTA



II. POBLACION

1. Evolución de la población de hecho

Año 1950	518
Año 1960	499
Año 1970	359
Año 1981	308
Año 1991	243

2. Distribución de la población por edades y sexo (año 1993)

	1981 V	H	T	% s/T.	1993 V	H	T	% s/T.	Var. %
De 0 a 16 años	49	28	77	25,00	23	24	47	15,88	-9,12
De 17 a 39 años	42	38	80	25,97	66	43	109	36,82	10,85
De 40 a 64 años	52	55	107	34,74	36	40	76	25,68	-9,06
De 65 años y más	20	24	44	14,29	30	34	64	21,62	7,34
TOTAL	163	145	308	100,00	155	141	296	100,00	

3. Vivienda

	1981	1991
Vivienda principal	–	80
Vivienda secundaria	–	48
Otras viviendas	–	17
TOTAL	133	145

4. Movimiento natural de la población

	1981	1982	1983	1984	1985	1986	1987	1988	1989	1991	1992	1993
Nº nacimientos	2	2	2	4	3	5	2	2	4	3	4	1
Nº defunciones	4	1	2	1	3	2	3	3	4	2	2	1
Crecim. vegetativo	-2	1	0	3	0	3	-1	-1	0	1	2	0

III. SECTOR AGRARIO

1. Parcelación
(Nº de explotaciones según superficie)

	Nº de parcelas
De 0,1 a 5 Ha.	14
De 5 a 10 Ha.	10
De 10 a 20 Ha.	13
De 20 a 50 Ha.	19
Más de 50 Ha.	6
TOTAL	62

2. Distribución general de las tierras

	Superficie (Ha)
Tierras labradas	1.161
Pastos permanentes	212
Forestal	6
Otras tierras	13
TOTAL	1.392

3. Titulares de las explotaciones

a) Por grupos de edad	Nº
Menos de 35 años	5
De 35 a 54 años	24
De 55 a 64 años	23
Mayores de 65 años	13
TOTAL	65

b) Ocupación principal	Nº
Sólo en la explotación agrícola	53
Con otra actividad:	
– Principal	11
– Secundaria	1
TOTAL	65

4. Régimen de tenencia de las tierras

	Superficie (Ha)
Propiedad	2.879
Arrendamiento	175
Aparcería	0
Otros rég.	0
TOTAL	3.054

5. Cultivos (Ha)

Ha	Cereal grano	Legumi-nosas	Tubérculos	Cultivos industr.	Cultivos forrage.
Secano	760	0	0	70	180
Regadío	0	0	0	0	5

Ha	Hortalizas	Frutales	Viñedo	Olivar	Viveros
Secano	0	0	0	0	0
Regadío	0	0	0	0	0

6. Maquinaria agrícola

	Nº unidades
Motores	11
Tractores	36
Equipos trabajo del suelo	76
Equipos siembra y abonado	61
Equipos recolección	15
Instal. lecheras (ordeñadoras y tanques)	31
Otros equipos	56

7. Ganadería

	Nº Cabezas
a) Bovino	590
Ovino	2.382
Caprino	0

	Nº Explotaciones	Nº Plazas Reproductoras	Cebo
b) Cerda	39	97	2.740

IV. SECTOR INDUSTRIAL

1. Actividad industrial

Epígrafe	Altas
491	1
501	1
	–
	–
	–
	–
	–
	–

2. Viviendas de nueva construcción terminadas

	1991	1992
V.P.O Prom. pública. .	0	0
V.P.O Prom. privada..	0	0
Libre.	3	2
Rural.	1	1
TOTAL.	4	3



V. SECTOR SERVICIOS

1. Actividad comercial

Epígrafe	Altas	Epígrafe	Altas
654	1	799	1
672	2		–
673	2		–
691	2		–

2. Entidades financieras y de seguros

	Sucursales	Agencias
Bancos	0	0
Cajas de Ahorro	2	0
C. Seguros.	0	0

VI. OTRAS INFORMACIONES

1. Servicio telefónico

	1984	1991	1992	1993
Nº líneas.	67	72	75	75

2. Asistencia sanitaria y social (año 1993)

Médico	Farmacia	Veterinario	ATS/DUE	Cen. Asist.
1	–	–	–	–

C. Asist. más próximo:

3. Transporte de viajeros

Línea	Nº Enlaces
	–

Estación RENFE: Sí ☐ No ☒

Nº Licencias
–

Taxi: Sí ☐ No ☒ .....

4. Parque de vehículos (Padrón Municipal)

	1990	1991	1992	1993
Turismos	68	77	–	–
Autobuses	0	0	–	–
Camiones	6	5	–	–
Tractores-remolques	1	2	–	–
Motocicletas	26	26	–	–

5. Enseñanza

Centros docentes		Curso 1993-94		
Nº	Tipo	Nivel	Nº unid.	Nº alumnos
1	Púb.	Preescolar	–	7
–	Púb.	E.G.B.	2	16
–	–	B.U.P.	–	–
–	–	F.P.	–	–

6. Presupuestos municipales (en miles de ptas.)

Ingresos	1989	1990	1991	1992
a) Operaciones corrientes	–	–	–	–
Impuestos y tasas.	–	–	–	–
Impuestos directos	–	–	–	–
Impuestos indirectos.	–	–	–	–
Tasas y otros ingresos	–	–	–	–
Transferencias corrientes	–	–	–	–
Ingresos patrimoniales	–	–	–	–
b) Operaciones de capital	–	–	–	–
Enajenación de inversiones.	–	–	–	–
Transferencias de capital	–	–	–	–
Variación activos financieros	–	–	–	–
Variación pasivos financieros	–	–	–	–
TOTALES	–	–	–	–

Gastos	1989	1990	1991	1992
a) Operaciones corrientes	–	–	–	–
Gastos de personal	–	–	–	–
Compra de bienes y servicios	–	–	–	–
Gastos financieros	–	–	–	–
Transferencias corrientes	–	–	–	–
b) Operaciones de capital.	–	–	–	–
Inversiones reales	–	–	–	–
Transferencias de capital	–	–	–	–
Variación activos financieros.	–	–	–	–
Variación pasivos financieros.	–	–	–	–
TOTALES	–	–	–	–

CODIGO: **004**

MUNICIPIO: **ALDEANUEVA DE SANTA CRUZ**

COMARCA Nº **3**

I. DATOS GENERALES

Nº de entidades de población	Extensión (km²)	Densidad población (hab/km²) 1981	1991	Var. %	Altitud (m)	Distancia a la capital (km)
2	7,70	36,36	25,58	-29,64	1.150	72

NIVELES DE RENTA

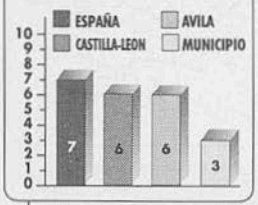

II. POBLACION

1. Evolución de la población de hecho

Año 1950	554
Año 1960	493
Año 1970	440
Año 1981	280
Año 1991	197

2. Distribución de la población por edades y sexo (año 1993)

	1981 V	H	T	% s/T.	1993 V	H	T	% s/T.	Var. %
De 0 a 16 años	39	33	72	25,71	13	14	27	12,86	-12,86
De 17 a 39 años	47	42	89	31,79	31	18	49	23,33	-8,45
De 40 a 64 años	38	37	75	26,79	39	39	78	37,14	10,36
De 65 años y más	21	23	44	15,71	30	26	56	26,67	10,95
TOTAL	145	135	280	100,00	113	97	210	100,00	

3. Vivienda

	1981	1991
Vivienda principal	–	69
Vivienda secundaria	–	52
Otras viviendas	–	38
TOTAL	119	159

4. Movimiento natural de la población

	1981	1982	1983	1984	1985	1986	1987	1988	1989	1991	1992	1993
Nº nacimientos	0	2	0	1	4	4	3	4	1	0	1	3
Nº defunciones	3	2	1	0	3	0	1	2	4	3	2	3
Crecim. vegetativo	-3	0	-1	1	1	4	2	2	-3	-3	-1	0

III. SECTOR AGRARIO

1. Parcelación

(Nº de explotaciones según superficie)

	Nº de parcelas
De 0,1 a 5 Ha.	15
De 5 a 10 Ha.	24
De 10 a 20 Ha.	13
De 20 a 50 Ha.	2
Más de 50 Ha.	1
TOTAL	55

2. Distribución general de las tierras

	Superficie (Ha)
Tierras labradas	35
Pastos permanentes	707
Forestal	47
Otras tierras	54
TOTAL	843

3. Titulares de las explotaciones

a) Por grupos de edad	Nº
Menos de 35 años	2
De 35 a 54 años	15
De 55 a 64 años	13
Mayores de 65 años	24
TOTAL	54

b) Ocupación principal	Nº
Sólo en la explotación agrícola	49
Con otra actividad:	
– Principal	5
– Secundaria	0
TOTAL	54

4. Régimen de tenencia de las tierras

	Superficie (Ha)
Propiedad	606
Arrendamiento	136
Aparcería	0
Otros rég.	0
TOTAL	742

5. Cultivos (Ha)

Ha	Cereal grano	Legumi-nosas	Tubérculos	Cultivos industr.	Cultivos forrage.
Secano	0	0	0	0	0
Regadío	0	1	2	0	0

Ha	Hortalizas	Frutales	Viñedo	Olivar	Viveros
Secano	0	0	0	0	0
Regadío	0	3	0	0	0

6. Maquinaria agrícola

	Nº unidades
Motores	0
Tractores	19
Equipos trabajo del suelo	5
Equipos siembra y abonado	0
Equipos recolección	0
Instal. lecheras (ordeñadoras y tanques)	5
Otros equipos	4

7. Ganadería

	Nº Cabezas
a) Bovino	285
Ovino	333
Caprino	8

	Nº Explotaciones	Nº Plazas Reproductoras	Cebo
b) Cerda	24	44	55

IV. SECTOR INDUSTRIAL

1. Actividad industrial

Epígrafe	Altas
413.....	1
504.....	4
.....	–
.....	–
.....	–
.....	–
.....	–
.....	–

2. Viviendas de nueva construcción terminadas

	1991	1992
V.P.O Prom. pública..	0	0
V.P.O Prom. privada..	0	0
Libre.....	0	3
Rural.....	0	0
TOTAL.....	0	3



V. SECTOR SERVICIOS

1. Actividad comercial

Epígrafe	Altas	Epígrafe	Altas
612.....	4	.....	–
642.....	1	.....	–
673.....	2	.....	–
.....	–	.....	–

2. Entidades financieras y de seguros

	Sucursales	Agencias
Bancos.....	0	0
Cajas de Ahorro	0	0
C. Seguros.....	0	0

VI. OTRAS INFORMACIONES

1. Servicio telefónico

	1984	1991	1992	1993
Nº líneas.....	24	48	51	51

2. Asistencia sanitaria y social (año 1993)

Médico	Farmacia	Veterinario	ATS/DUE	Cen. Asist.
1	–	–	–	–

C. Asist. más próximo:

3. Transporte de viajeros

Línea	Nº Enlaces
.....	0

Estación RENFE: Sí ☐ No ☒

Nº Licencias
0

Taxi: Sí ☐ No ☒ .....

4. Parque de vehículos (Padrón Municipal)

	1990	1991	1992	1993
Turismos	38	40	42	45
Autobuses.....	0	0	0	0
Camiones	13	13	13	13
Tractores-remolques	16	16	15	15
Motocicletas	2	3	3	3

5. Enseñanza

Centros docentes		Curso 1993-94		
Nº	Tipo	Nivel	Nº unid.	Nº alumnos
–	Púb.	Preescolar	–	4
1	Púb.	E.G.B.	1	12
–	–	B.U.P.	–	–
–	–	F.P.	–	–

6. Presupuestos municipales (en miles de ptas.)

Ingresos	1989	1990	1991	1992
a) Operaciones corrientes	3.142	4.068	4.423	5.751
Impuestos y tasas.....	1.536	1.919	2.384	2.890
Impuestos directos	899	1.418	1.263	1.550
Impuestos indirectos.....	140	65	450	550
Tasas y otros ingresos.....	497	436	671	790
Transferencias corrientes.....	1.293	1.946	1.895	1.905
Ingresos patrimoniales.....	313	203	144	956
b) Operaciones de capital	1.230	6.002	11.107	14.345
Enajenación de inversiones...	0	0	0	0
Transferencias de capital.....	1.230	6.002	2.767	6.250
Variación activos financieros .	0	0	8.340	8.095
Variación pasivos financieros .	0	0	0	0
TOTALES	4.372	10.070	15.530	20.096

Gastos	1989	1990	1991	1992
a) Operaciones corrientes.....	2.842	4.064	6.444	5.895
Gastos de personal	985	1.175	1.164	1.260
Compra de bienes y servicios..	1.807	2.818	5.050	4.065
Gastos financieros	0	0	50	40
Transferencias corrientes	50	71	180	530
b) Operaciones de capital.....	1.530	6.006	9.086	14.200
Inversiones reales.....	1.530	6.002	9.086	7.500
Transferencias de capital	0	4	0	2.700
Variación activos financieros..	0	0	0	4.000
Variación pasivos financieros..	0	0	0	0
TOTALES.....	4.372	10.070	15.530	20.095

CODIGO: **005**

MUNICIPIO: **ALDEASECA**

COMARCA Nº **1**

I. DATOS GENERALES

Nº de entidades de población	Extensión (km²)	Densidad población (hab/km²) 1981	1991	Var. %	Altitud (m)	Distancia a la capital (km)
1	24,40	17,83	17,01	-4,60	854	63

NIVELES DE RENTA



II. POBLACION

1. Evolución de la población de hecho

Año 1950	561
Año 1960	577
Año 1970	569
Año 1981	435
Año 1991	415

2. Distribución de la población por edades y sexo (año 1993)

	1981 V	H	T	% s/T.	1993 V	H	T	% s/T.	Var. %
De 0 a 16 años	40	47	87	20,00	41	41	82	20,15	0,15
De 17 a 39 años	103	63	166	38,16	66	63	129	31,70	-6,47
De 40 a 64 años	51	62	113	25,98	52	52	104	25,55	-0,42
De 65 años y más	31	38	69	15,86	40	52	92	22,60	6,74
TOTAL	225	210	435	100,00	199	208	407	100,00	

3. Vivienda

	1981	1991
Vivienda principal	-	121
Vivienda secundaria	-	27
Otras viviendas	-	7
TOTAL	139	155

4. Movimiento natural de la población

	1981	1982	1983	1984	1985	1986	1987	1988	1989	1991	1992	1993
Nº nacimientos	3	5	4	4	4	6	3	2	4	2	3	3
Nº defunciones	7	2	3	1	3	3	1	1	1	3	7	5
Crecim. vegetativo	-4	3	1	3	1	3	2	1	3	-1	-4	-2

III. SECTOR AGRARIO

1. Parcelación
(Nº de explotaciones según superficie)

	Nº de parcelas
De 0,1 a 5 Ha.	18
De 5 a 10 Ha.	6
De 10 a 20 Ha.	12
De 20 a 50 Ha.	37
Más de 50 Ha.	7
TOTAL	80

2. Distribución general de las tierras

	Superficie (Ha)
Tierras labradas	1.910
Pastos permanentes	200
Forestal	16
Otras tierras	0
TOTAL	2.126

3. Titulares de las explotaciones

a) Por grupos de edad	Nº
Menos de 35 años	16
De 35 a 54 años	37
De 55 a 64 años	18
Mayores de 65 años	17
TOTAL	88

b) Ocupación principal	Nº
Sólo en la explotación agrícola	72
Con otra actividad:	
- Principal	12
- Secundaria	4
TOTAL	88

4. Régimen de tenencia de las tierras

	Superficie (Ha)
Propiedad	1.532
Arrendamiento	576
Aparcería	0
Otros rég.	2
TOTAL	2.110

5. Cultivos (Ha)

Ha	Cereal grano	Legumi-nosas	Tubérculos	Cultivos industr.	Cultivos forrage.
Secano	1.719	0	0	192	7
Regadío	0	0	21	83	40

Ha	Hortalizas	Frutales	Viñedo	Olivar	Viveros
Secano	0	0	1	0	0
Regadío	4	0	0	0	0

6. Maquinaria agrícola

	Nº unidades
Motores	68
Tractores	60
Equipos trabajo del suelo	116
Equipos siembra y abonado	88
Equipos recolección	32
Instal. lecheras (ordeñadoras y tanques)	10
Otros equipos	95

7. Ganadería

	Nº Cabezas
a) Bovino	235
Ovino	1.330
Caprino	0

	Nº Explotaciones	Nº Plazas Reproductoras	Cebo
b) Cerda	39	175	1.142

IV. SECTOR INDUSTRIAL

1. Actividad industrial

Epígrafe	Altas
419.....	1
422.....	1
505.....	1
.....	–
.....	–
.....	–
.....	–
.....	–

2. Viviendas de nueva construcción terminadas

	1991	1992
V.P.O Prom. pública. .	0	0
V.P.O Prom. privada..	0	0
Libre.	0	2
Rural.....	0	0
TOTAL.....	0	2



V. SECTOR SERVICIOS

1. Actividad comercial

Epígrafe	Altas	Epígrafe	Altas
642.....	1	673.....	2
643.....	1	.....	–
659.....	1	.....	–
662.....	2	.....	–

2. Entidades financieras y de seguros

	Sucursales	Agencias
Bancos	0	0
Cajas de Ahorro	0	0
C. Seguros.....	0	0

VI. OTRAS INFORMACIONES

1. Servicio telefónico

	1984	1991	1992	1993
Nº líneas.....	85	118	120	121

2. Asistencia sanitaria y social (año 1993)

Médico	Farmacia	Veterinario	ATS/DUE	Cen. Asist.
1	–	1	1	–

C. Asist. más próximo: –

3. Transporte de viajeros

Línea	Nº Enlaces
V. 115: AVILA-MADRIGAL A.T.	3
Estación RENFE: Sí ☐ No ☒	
	Nº Licencias
Taxi: Sí ☐ No ☒	0

4. Parque de vehículos (Padrón Municipal)

	1990	1991	1992	1993
Turismos	130	128	126	134
Autobuses.....	1	1	1	1
Camiones	10	12	13	17
Tractores-remolques	118	117	115	115
Motocicletas	20	19	18	17

5. Enseñanza

Centros docentes		Curso 1993-94		
Nº	Tipo	Nivel	Nº unid.	Nº alumnos
1	Púb.	Preescolar	1	8
–	Púb.	E.G.B.	2	23
–	–	B.U.P.	–	–
–	–	F.P.	–	–

6. Presupuestos municipales (en miles de ptas.)

Ingresos

	1989	1990	1991	1992
a) Operaciones corrientes	7.420	9.576	10.297	12.442
Impuestos y tasas.....	3.158	4.784	4.475	5.720
Impuestos directos	1.391	2.161	1.685	3.250
Impuestos indirectos.....	480	1.010	1.060	170
Tasas y otros ingresos.....	1.287	1.613	1.730	2.300
Transferencias corrientes.....	3.090	3.500	4.300	4.910
Ingresos patrimoniales.....	1.172	1.292	1.522	1.812
b) Operaciones de capital	2.335	2.246	3.450	10.347
Enajenación de inversiones...	0	0	0	0
Transferencias de capital.....	2.280	2.191	3.380	10.257
Variación activos financieros .	55	55	70	90
Variación pasivos financieros .	0	0	0	0
TOTALES	9.755	11.822	13.747	22.789

Gastos

	1989	1990	1991	1992
a) Operaciones corrientes.....	5.983	7.639	9.619	16.449
Gastos de personal	1.896	2.030	3,441	9.780
Compra de bienes y servicios..	3.959	5.564	6.133	6.589
Gastos financieros	40	20	20	20
Transferencias corrientes	88	25	25	60
b) Operaciones de capital.....	3.772	4.184	4.130	6.341
Inversiones reales.....	3.385	4.130	4.044	6.265
Transferencias de capital	0	0	0	0
Variación activos financieros..	0	0	0	0
Variación pasivos financieros..	387	54	86	76
TOTALES.....	9.755	11.823	13.749	22.790

CODIGO: **006**

MUNICIPIO: **LA ALDEHUELA**

COMARCA Nº **3**

I. DATOS GENERALES

Nº de entidades de población	Extensión (km²)	Densidad población (hab/km²) 1981	1991	Var. %	Altitud (m)	Distancia a la capital (km)
5	17,40	21,55	16,09	−25,33	1.074	70

NIVELES DE RENTA

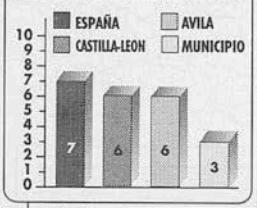

II. POBLACION

1. Evolución de la población de hecho

Año 1950	911
Año 1960	722
Año 1970	563
Año 1981	375
Año 1991	280

2. Distribución de la población por edades y sexo (año 1993)

	1981 V	H	T	% s/T.	1993 V	H	T	% s/T.	Var. %
De 0 a 16 años	26	26	52	13,87	17	19	36	11,61	−2,25
De 17 a 39 años	35	24	59	15,73	36	30	66	21,29	5,56
De 40 a 64 años	68	66	134	35,73	41	40	81	26,13	−9,60
De 65 años y más	65	65	130	34,67	63	64	127	40,97	6,30
TOTAL	194	181	375	100,00	157	153	310	100,00	

3. Vivienda

	1981	1991
Vivienda principal	–	117
Vivienda secundaria	–	95
Otras viviendas	–	76
TOTAL	210	288

4. Movimiento natural de la población

	1981	1982	1983	1984	1985	1986	1987	1988	1989	1991	1992	1993
Nº nacimientos	2	0	0	3	1	3	1	2	2	0	2	3
Nº defunciones	6	0	0	0	0	5	3	6	5	2	2	5
Crecim. vegetativo	−4	0	0	3	1	−2	−2	−4	−3	−2	0	−2

III. SECTOR AGRARIO

1. Parcelación

(Nº de explotaciones según superficie)

	Nº de parcelas
De 0,1 a 5 Ha.	24
De 5 a 10 Ha.	7
De 10 a 20 Ha.	56
De 20 a 50 Ha.	31
Más de 50 Ha.	0
TOTAL	118

2. Distribución general de las tierras

	Superficie (Ha)
Tierras labradas	84
Pastos permanentes	1.612
Forestal	75
Otras tierras	69
TOTAL	1.840

3. Titulares de las explotaciones

a) Por grupos de edad	Nº	b) Ocupación principal	Nº
Menos de 35 años	9	Sólo en la explotación agrícola	100
De 35 a 54 años	27	Con otra actividad:	
De 55 a 64 años	26	– Principal	15
Mayores de 65 años	54	– Secundaria	1
TOTAL	116	TOTAL	116

4. Régimen de tenencia de las tierras

	Superficie (Ha)
Propiedad	1.057
Arrendamiento	581
Aparcería	0
Otros rég.	59
TOTAL	1.697

5. Cultivos (Ha)

Ha	Cereal grano	Legumi-nosas	Tubérculos	Cultivos industr.	Cultivos forrage.
Secano	10	0	0	0	0
Regadío	0	4	4	0	2
Ha	**Hortalizas**	**Frutales**	**Viñedo**	**Olivar**	**Viveros**
Secano	0	0	0	0	0
Regadío	1	4	0	0	0

6. Maquinaria agrícola

	Nº unidades
Motores	4
Tractores	30
Equipos trabajo del suelo	8
Equipos siembra y abonado	0
Equipos recolección	8
Instal. lecheras (ordeñadoras y tanques)	12
Otros equipos	14

7. Ganadería

	Nº Cabezas		
a) Bovino	601		
Ovino	461		
Caprino	0		
	Nº Explotaciones	Nº Plazas Reproductoras	Cebo
b) Cerda	3	17	0

IV. SECTOR INDUSTRIAL

1. Actividad industrial

Epígrafe	Altas
314	1
453	1
463	1
501	3
.....	–
.....	–
.....	–
.....	–

2. Viviendas de nueva construcción terminadas

	1991	1992
V.P.O Prom. pública. .	0	0
V.P.O Prom. privada..	0	0
Libre.	1	0
Rural.	0	0
TOTAL.....	1	0



V. SECTOR SERVICIOS

1. Actividad comercial

Epígrafe	Altas	Epígrafe	Altas
662	1	.....	–
673	3	.....	–
.....	–	.....	–
.....	–	.....	–

2. Entidades financieras y de seguros

	Sucursales	Agencias
Bancos	0	0
Cajas de Ahorro	0	0
C. Seguros.....	0	0

VI. OTRAS INFORMACIONES

1. Servicio telefónico

	1984	1991	1992	1993
Nº líneas.....	31	65	69	70

2. Asistencia sanitaria y social (año 1993)

Médico	Farmacia	Veterinario	ATS/DUE	Cen. Asist.
1	–	–	–	–

C. Asist. más próximo:

3. Transporte de viajeros

Línea	Nº Enlaces
V. 9999: AVILA-STA. Mª BERROCAL.	1
Estación RENFE: Sí ☐ No ☒	
	Nº Licencias
Taxi: Sí ☐ No ☒	0

4. Parque de vehículos (Padrón Municipal)

	1990	1991	1992	1993
Turismos	–	40	44	44
Autobuses	–	0	0	0
Camiones	–	2	5	5
Tractores-remolques	–	0	1	1
Motocicletass	–	0	0	0

5. Enseñanza

Centros docentes		Curso 1993-94		
Nº	Tipo	Nivel	Nº unid.	Nº alumnos
–	–	Preescolar	–	–
1	Púb.	E.G.B.	1	7
–	–	B.U.P.	–	–
–	–	F.P.	–	–

6. Presupuestos municipales (en miles de ptas.)

Ingresos	1989	1990	1991	1992
a) Operaciones corrientes	4.696	4.970	5.784	6.804
Impuestos y tasas.....	2,781	2.591	3.436	3.962
Impuestos directos	1.623	1.200	1.407	1.557
Impuestos indirectos.....	95	29	280	585
Tasas y otros ingresos.....	1.063	1.362	1.749	1.820
Transferencias corrientes.....	1.867	2.361	2.257	2.747
Ingresos patrimoniales.....	48	18	91	95
b) Operaciones de capital.....	9.417	16.212	7.804	2.738
Enajenación de inversiones...	0	0	0	1.852
Transferencias de capital.....	9.417	11.395	625	886
Variación activos financieros .	0	4.817	2.738	0
Variación pasivos financieros .	0	0	4.441	0
TOTALES	14.113	21.182	13.588	9.542

Gastos	1989	1990	1991	1992
a) Operaciones corrientes.....	4.557	9.634	6.081	6.022
Gastos de personal	1.373	1.505	1.580	1.769
Compra de bienes y servicios..	2.635	7.415	2.941	2.620
Gastos financieros	0	0	70	650
Transferencias corrientes	550	714	1.490	983
b) Operaciones de capital.....	9.557	11.548	7.509	3.519
Inversiones reales.....	0	11.395	5.657	2.590
Transferencias de capital	9.417	153	1.368	601
Variación activos financieros..	0	0	0	0
Variación pasivos financieros..	140	0	484	328
TOTALES.....	14.114	21.182	13.590	9.541

CODIGO: **007**

MUNICIPIO: **AMAVIDA**

COMARCA Nº **2**

I. DATOS GENERALES

Nº de entidades de población	Extensión (km²)	Densidad población (hab/km²) 1981	1991	Var. %	Altitud (m)	Distancia a la capital (km)
2	15,00	19,47	13,07	−32,88	1.164	33

NIVELES DE RENTA



II. POBLACION

1. Evolución de la población de hecho

Año 1950	527
Año 1960	457
Año 1970	327
Año 1981	292
Año 1991	196

2. Distribución de la población por edades y sexo (año 1993)

	1981 V	H	T	% s/T.	1993 V	H	T	% s/T.	Var. %
De 0 a 16 años	18	23	41	14,04	8	12	20	9,30	−4,74
De 17 a 39 años	35	34	69	23,63	21	22	43	20,00	−3,63
De 40 a 64 años	46	44	90	30,82	41	32	73	33,95	3,13
De 65 años y más	48	44	92	31,51	36	43	79	33,64	5,24
TOTAL	147	145	292	100,00	106	109	215	100,00	

3. Vivienda

	1981	1991
Vivienda principal	–	87
Vivienda secundaria	–	44
Otras viviendas	–	84
TOTAL	33	215

4. Movimiento natural de la población

	1981	1982	1983	1984	1985	1986	1987	1988	1989	1991	1992	1993
Nº nacimientos	2	0	0	1	3	4	3	2	1	2	1	2
Nº defunciones	5	5	4	1	2	2	2	2	0	2	3	2
Crecim. vegetativo	−3	−5	−4	0	1	2	1	0	1	0	−2	0

III. SECTOR AGRARIO

1. Parcelación
(Nº de explotaciones según superficie)

	Nº de parcelas
De 0,1 a 5 Ha.	44
De 5 a 10 Ha.	21
De 10 a 20 Ha.	27
De 20 a 50 Ha.	16
Más de 50 Ha.	3
TOTAL	111

2. Distribución general de las tierras

	Superficie (Ha)
Tierras labradas	402
Pastos permanentes	361
Forestal	6
Otras tierras	630
TOTAL	1.399

3. Titulares de las explotaciones

a) Por grupos de edad	Nº
Menos de 35 años	4
De 35 a 54 años	31
De 55 a 64 años	35
Mayores de 65 años	42
TOTAL	112

b) Ocupación principal	Nº
Sólo en la explotación agrícola	86
Con otra actividad:	
– Principal	26
– Secundaria	0
TOTAL	112

4. Régimen de tenencia de las tierras

	Superficie (Ha)
Propiedad	510
Arrendamiento	254
Aparcería	0
Otros rég.	0
TOTAL	764

5. Cultivos (Ha)

Ha	Cereal grano	Legumi-nosas	Tubérculos	Cultivos industr.	Cultivos forrage.
Secano	211	4	0	0	40
Regadío	0	1	5	0	0

Ha	Hortalizas	Frutales	Viñedo	Olivar	Viveros
Secano	0	0	0	0	0
Regadío	0	0	0	0	0

6. Maquinaria agrícola

	Nº unidades
Motores	41
Tractores	42
Equipos trabajo del suelo	37
Equipos siembra y abonado	9
Equipos recolección	9
Instal. lecheras (ordeñadoras y tanques)	32
Otros equipos	41

7. Ganadería

	Nº Cabezas
a) Bovino	451
Ovino	529
Caprino	1

	Nº Explotaciones	Nº Plazas Reproductoras	Cebo
b) Cerda	37	69	104

IV. SECTOR INDUSTRIAL

1. Actividad industrial

Epígrafe	Altas
419	1
501	1
	–
	–
	–
	–
	–
	–

2. Viviendas de nueva construcción terminadas

	1991	1992
V.P.O Prom. pública. .	0	0
V.P.O Prom. privada..	0	0
Libre.	0	0
Rural.	0	0
TOTAL.	0	0



V. SECTOR SERVICIOS

1. Actividad comercial

Epígrafe	Altas	Epígrafe	Altas
612	1	673	3
617	1		–
662	1		–
671	1		–

2. Entidades financieras y de seguros

	Sucursales	Agencias
Bancos	0	0
Cajas de Ahorro	0	0
C. Seguros.	0	0

VI. OTRAS INFORMACIONES

1. Servicio telefónico

	1984	1991	1992	1993
Nº líneas	52	81	85	88

2. Asistencia sanitaria y social (año 1993)

Médico	Farmacia	Veterinario	ATS/DUE	Cen. Asist.
1	–	–	1	–

C. Asist. más próximo: C.S. Muñana

3. Transporte de viajeros

Línea	Nº Enlaces
V. 9999: AVILA-STA. Mª BERROCAL.	1

Estación RENFE: Sí ☐ No ☒

Nº Licencias
–

Taxi: Sí ☐ No ☒ .....

4. Parque de vehículos (Padrón Municipal)

	1990	1991	1992	1993
Turismos	47	50	53	55
Autobuses	0	0	0	0
Camiones	12	13	13	10
Tractores-remolques	0	0	0	0
Motocicletass	8	8	7	22

5. Enseñanza (**)

Centros docentes		Curso 1993-94		
Nº	Tipo	Nivel	Nº unid.	Nº alumnos
–	–	Preescolar	–	–
–	–	E.G.B.	–	–

(**) C.R.A. FUENTEADAJA. Se incluye en el Centro Cabecera de VILLATORO.

6. Presupuestos municipales (en miles de ptas.)

Ingresos	1989	1990	1991	1992
a) Operaciones corrientes	3.036	3.427	3.398	5.085
Impuestos y tasas	1.863	1.954	1.798	2.883
Impuestos directos	272	523	521	1.501
Impuestos indirectos	100	140	325	190
Tasas y otros ingresos	1.491	1.291	952	1.192
Transferencias corrientes	901	1.201	1.600	1.775
Ingresos patrimoniales	272	272	0	427
b) Operaciones de capital	0	0	367	0
Enajenación de inversiones	0	0	0	0
Transferencias de capital	0	0	367	0
Variación activos financieros	0	0	0	0
Variación pasivos financieros	0	0	0	0
TOTALES	3.036	3.427	3.765	5.085

Gastos	1989	1990	1991	1992
a) Operaciones corrientes	2.989	3.380	3.717	4.594
Gastos de personal	1.495	1.673	1.966	2.054
Compra de bienes y servicios	1.462	1.672	1.751	1.945
Gastos financieros	0	0	0	0
Transferencias corrientes	32	35	0	595
b) Operaciones de capital	46	46	46	491
Inversiones reales	0	0	0	445
Transferencias de capital	0	0	0	0
Variación activos financieros	0	0	0	0
Variación pasivos financieros	46	46	46	46
TOTALES	3.035	3.426	3.763	5.085

CODIGO: **008**

MUNICIPIO: **EL ARENAL**

COMARCA Nº **6**

I. DATOS GENERALES

Nº de entidades de población	Extensión (km²)	Densidad población (hab/km²) 1981	1991	Var. %	Altitud (m)	Distancia a la capital (km)
1	27,20	41,62	38,42	-7,69	770	80

NIVELES DE RENTA



II. POBLACION

1. Evolución de la población de hecho

Año 1950.....	2.307
Año 1960.....	1.879
Año 1970.....	1.532
Año 1981.....	1.132
Año 1991.....	1.045

2. Distribución de la población por edades y sexo (año 1993)

	1981 V	H	T	% s/T.	1993 V	H	T	% s/T.	Var. %
De 0 a 16 años.....	146	120	266	23,48	88	66	154	13,57	-9,91
De 17 a 39 años.....	163	139	302	26,65	173	141	314	27,67	1,01
De 40 a 64 años.....	159	157	316	27,89	174	178	352	31,01	3,12
De 65 años y más....	97	152	249	21,98	127	188	315	27,75	5,78
TOTAL.....	565	568	1.133	100,00	562	573	1.135	100,00	

3. Vivienda

	1981	1991
Vivienda principal.....	-	446
Vivienda secundaria.....	-	499
Otras viviendas	-	27
TOTAL	739	972

4. Movimiento natural de la población

	1981	1982	1983	1984	1985	1986	1987	1988	1989	1991	1992	1993
Nº nacimientos.....	7	10	6	6	8	20	11	8	11	2	5	11
Nº defunciones.....	8	16	8	11	9	11	19	12	15	5	20	15
Crecim. vegetativo...	-1	-6	-2	-5	-1	9	-8	-4	-4	-3	-15	-4

III. SECTOR AGRARIO

1. Parcelación
(Nº de explotaciones según superficie)

	Nº de parcelas
De 0,1 a 5 Ha.....	768
De 5 a 10 Ha.	5
De 10 a 20 Ha.	0
De 20 a 50 Ha.	0
Más de 50 Ha.....	1
TOTAL	774

2. Distribución general de las tierras

	Superficie (Ha)
Tierras labradas.....	399
Pastos permanentes.....	122
Forestal.....	1.623
Otras tierras.....	19
TOTAL	2.163

3. Titulares de las explotaciones

a) Por grupos de edad	Nº
Menos de 35 años.....	118
De 35 a 54 años	438
De 55 a 64 años	135
Mayores de 65 años.....	81
TOTAL.....	772

b) Ocupación principal	Nº
Sólo en la explotación agrícola	362
Con otra actividad:	
- Principal.....	392
- Secundaria	18
TOTAL.....	772

4. Régimen de tenencia de las tierras

	Superficie (Ha)
Propiedad.....	503
Arrendamiento.....	12
Aparcería	0
Otros rég.....	6
TOTAL	521

5. Cultivos (Ha)

Ha	Cereal grano	Legumi-nosas	Tubérculos	Cultivos industr.	Cultivos forrage.
Secano	0	0	1	0	0
Regadío	0	1	9	0	4

Ha	Hortalizas	Frutales	Viñedo	Olivar	Viveros
Secano	0	40	11	21	0
Regadío	3	64	0	0	0

6. Maquinaria agrícola

	Nº unidades
Motores	9
Tractores	70
Equipos trabajo del suelo	0
Equipos siembra y abonado.....	8
Equipos recolección	1
Instal. lecheras (ordeñadoras y tanques) ..	4
Otros equipos.....	3

7. Ganadería

	Nº Cabezas
a) Bovino.....	26
Ovino	203
Caprino.....	232

	Nº Explotaciones	Nº Plazas Reproductoras	Cebo
b) Cerda	75	13	169

IV. SECTOR INDUSTRIAL

1. Actividad industrial

Epígrafe	Altas
419.....	2
453.....	1
463.....	1
501.....	9
504.....	5
505.....	2
421.....	1
.....	–

2. Viviendas de nueva construcción terminadas

	1991	1992
V.P.O Prom. pública..	0	0
V.P.O Prom. privada..	0	0
Libre.....	8	4
Rural.....	0	1
TOTAL.....	8	5



V. SECTOR SERVICIOS

1. Actividad comercial

Epígrafe	Altas	Epígrafe	Altas	Epígrafe	Altas	Epígrafe	Altas
612	2	652	1	691	2	969	1
641	1	659	2	722	1	972	1
642	4	662	6	812	1	...	–
647	2	673	9	851	1	...	–
651	1	682	2	933	1	...	–

2. Entidades financieras y de seguros

	Sucursales	Agencias
Bancos.....	0	0
Cajas de Ahorro	1	0
C. Seguros.....	0	0

VI. OTRAS INFORMACIONES

1. Servicio telefónico

	1984	1991	1992	1993
Nº líneas.....	354	374	376	457

2. Asistencia sanitaria y social (año 1993)

Médico	Farmacia	Veterinario	ATS/DUE	Cen. Asist.
1	1	–	1	–

C. Asist. más próximo: C.S. Arenas

3. Transporte de viajeros

Línea	Nº Enlaces
.....	–

Estación RENFE: Sí ☐ No ☒

	Nº Licencias
Taxi: Sí ☒ No ☐	3

4. Parque de vehículos (Padrón Municipal)

	1990	1991	1992	1993
Turismos	240	264	272	273
Autobuses	1	1	2	2
Camiones	42	45	53	57
Tractores-remolques	8	9	14	22
Motocicletass	14	14	16	19

5. Enseñanza (*)

Centros docentes		Curso 1993-94		
Nº	Tipo	Nivel	Nº unid.	Nº alumnos
1	Púb.	Preescolar	3	47
–	Púb.	E.G.B.	10	134

(*) C.R.A.: CAMILO JOSE CELA. Centro de Cabecera.
Centros agrupados: El Hornillo.

6. Presupuestos municipales (en miles de ptas.)

Ingresos

	1989	1990	1991	1992
a) Operaciones corrientes	27.667	26.418	47.160	53.548
Impuestos y tasas.....	10,794	12.161	16.370	20.360
Impuestos directos	5.726	5.079	5.466	6.931
Impuestos indirectos.....	758	1.656	1.839	0
Tasas y otros ingresos.....	4.310	5.426	9.065	13.429
Transferencias corrientes.....	7.687	7.617	9.440	12.538
Ingresos patrimoniales.....	9.186	6.640	21.350	20.650
b) Operaciones de capital	8.211	16.890	27.123	6.204
Enajenación de inversiones...	0	0	0	6.204
Transferencias de capital.....	8.211	8.776	27.023	0
Variación activos financieros .	0	100	100	0
Variación pasivos financieros .	0	8.014	0	0
TOTALES	35.878	43.308	74.283	59.752

Gastos

	1989	1990	1991	1992
a) Operaciones corrientes.....	21.843	24.106	35.893	41.981
Gastos de personal	14.319	15.073	16.601	18.644
Compra de bienes y servicios..	5.584	7.210	13.250	14.150
Gastos financieros	200	54	5	800
Transferencias corrientes	1.740	1.769	6.037	8.387
b) Operaciones de capital.....	14.035	19.202	38.388	17.771
Inversiones reales.....	13.165	18.232	33.868	16.321
Transferencias de capital	200	200	4.420	0
Variación activos financieros..	0	100	100	0
Variación pasivos financieros..	670	670	0	1.450
TOTALES.....	35.878	43.308	74.281	59.752

CODIGO: **009**

MUNICIPIO: **ARENAS DE SAN PEDRO**

COMARCA Nº **6**

I. DATOS GENERALES

Nº de entidades de población	Extensión (km²)	Densidad población (hab/km²) 1981	1991	Var. %	Altitud (m)	Distancia a la capital (km)
4	196,10	32,63	31,38	-3,83	510	80

NIVELES DE RENTA



II. POBLACION

1. Evolución de la población de hecho

Año 1950	6.518
Año 1960	6.659
Año 1970	6.234
Año 1981	6.398
Año 1991	6.153

2. Distribución de la población por edades y sexo (año 1993)

	1981 V	H	T	% s/T.	1993 V	H	T	% s/T.	Var. %
De 0 a 16 años	817	792	1.609	25,15	543	466	1.009	15,36	-9,79
De 17 a 39 años	1.068	1.043	2.111	32,99	1.186	1.140	2.326	35,40	2,41
De 40 a 64 años	1.050	1.044	2.094	32,73	973	943	1.916	29,16	-3,57
De 65 años y más	274	310	584	9,13	589	730	1.319	20,08	10.95
TOTAL	3.209	3.189	6.398	100,00	3.291	3.279	6.570	100,00	

3. Vivienda

	1981	1991
Vivienda principal	–	1.987
Vivienda secundaria	–	1.773
Otras viviendas	–	350
TOTAL	3.063	4.110

4. Movimiento natural de la población

	1981	1982	1983	1984	1985	1986	1987	1988	1989	1991	1992	1993
Nº nacimientos	79	79	68	75	62	66	67	52	49	50	50	69
Nº defunciones	29	36	41	57	44	46	50	49	44	32	38	40
Crecim. vegetativo	50	43	27	18	18	20	17	3	5	18	12	29

III. SECTOR AGRARIO

1. Parcelación

(Nº de explotaciones según superficie)

	Nº de parcelas
De 0,1 a 5 Ha	711
De 5 a 10 Ha	58
De 10 a 20 Ha	16
De 20 a 50 Ha	16
Más de 50 Ha	24
TOTAL	825

2. Distribución general de las tierras

	Superficie (Ha)
Tierras labradas	978
Pastos permanentes	3.989
Forestal	8.721
Otras tierras	1.786
TOTAL	15.474

3. Titulares de las explotaciones

a) Por grupos de edad	Nº
Menos de 35 años	41
De 35 a 54 años	232
De 55 a 64 años	245
Mayores de 65 años	302
TOTAL	820

b) Ocupación principal	Nº
Sólo en la explotación agrícola	531
Con otra actividad:	
– Principal	286
– Secundaria	3
TOTAL	820

4. Régimen de tenencia de las tierras

	Superficie (Ha)
Propiedad	4.556
Arrendamiento	407
Aparcería	2
Otros rég.	2
TOTAL	4.967

5. Cultivos (Ha)

Ha	Cereal grano	Legumi-nosas	Tubérculos	Cultivos industr.	Cultivos forrage.
Secano	24	2	0	0	206
Regadío	20	2	24	0	19

Ha	Hortalizas	Frutales	Viñedo	Olivar	Viveros
Secano	0	6	0	658	0
Regadío	21	40	0	0	0

6. Maquinaria agrícola

	Nº unidades
Motores	28
Tractores	51
Equipos trabajo del suelo	78
Equipos siembra y abonado	42
Equipos recolección	4
Instal. lecheras (ordeñadoras y tanques)	12
Otros equipos	52

7. Ganadería

	Nº Cabezas
a) Bovino	1.575
Ovino	2.213
Caprino	2.325

	Nº Explotaciones	Nº Plazas Reproductoras	Cebo
b) Cerda	77	153	484

IV. SECTOR INDUSTRIAL

1. Actividad industrial

Actividad	Empresas
VER ANEXO	

2. Viviendas de nueva construcción terminadas

	1991	1992
V.P.O Prom. pública. .	0	40
V.P.O Prom. privada..	0	0
Libre.	71	42
Rural.	4	3
TOTAL.....	75	85



V. SECTOR SERVICIOS

1. Actividad comercial

Actividad	Empresas	Actividad	Empresas
VER ANEXO			

2. Entidades financieras y de seguros

	Sucursales	Agencias
Bancos	5	0
Cajas de Ahorro	5	0
C. Seguros.....	0	0

VI. OTRAS INFORMACIONES

1. Servicio telefónico

	1984	1991	1992	1993
Nº líneas.....	1.642	2.258	2.357	2.501

2. Asistencia sanitaria y social (año 1993)

Médico	Farmacia	Veterinario	ATS/DUE	Cen. Asist.
4	2	2	6	1

C. Asist. más próximo:

3. Transporte de viajeros

Línea	Nº Enlaces
V. 456: AVILA-ARENAS S. PEDRO.	1
Estación RENFE: Sí ☐ No ☒	
	Nº Licencias
Taxi: Sí ☒ No ☐	13

4. Parque de vehículos (Padrón Municipal)

	1990	1991	1992	1993
Turismos	–	–	–	–
Autobuses	–	–	–	–
Camiones	–	–	–	–
Tractores-remolques	–	–	–	–
Motocicletas	–	–	–	–

5. Enseñanza

Centros docentes		Curso 1993-94		
Nº	Tipo	Nivel	Nº unid.	Nº alumnos
–	Púb.	Preescolar	8	116
–	Priv.	Preescolar	2	74
4	Púb.	E.G.B.	22	506
1	Priv.	E.G.B.	8	272
–	Púb.	B.U.P.	15	503
1	Púb.	C.O.U.	4	127
1	Púb.	F.P.	10	216

6. Presupuestos municipales (en miles de ptas.)

Ingresos

	1989	1990	1991	1992
a) Operaciones corrientes	273.400	312.819	226.278	396.290
Impuestos y tasas.....	153.819	164.269	138.117	274.040
Impuestos directos	75.613	74.437	57.793	169.300
Impuestos indirectos.....	8.354	13.368	7.750	183
Tasas y otros ingresos.....	69.852	76.464	72.574	104.557
Transferencias corrientes.....	84.473	60.000	46.636	75.000
Ingresos patrimoniales.....	35.108	88.550	41.526	47.250
b) Operaciones de capital	100	76.500	98.024	10.710
Enajenación de inversiones...	0	50.000	0	0
Transferencias de capital.....	0	26.000	17.723	9.700
Variación activos financieros .	100	500	300	1.000
Variación pasivos financieros .	0	0	80.001	10
TOTALES	273.500	389.319	324.302	407.000

Gastos

	1989	1990	1991	1992
a) Operaciones corrientes.....	209.915	277.666	178.675	316.951
Gastos de personal	117.324	142.724	102.523	172.822
Compra de bienes y servicios..	49.703	84.576	32.205	72.255
Gastos financieros	33.438	38.916	31.996	66.874
Transferencias corrientes	9.450	11.450	11.952	5.000
b) Operaciones de capital.....	63.585	111.654	145.627	90.048
Inversiones reales.....	45.302	90.110	128.440	42.858
Transferencias de capital	0	0	0	0
Variación activos financieros..	500	500	300	1.000
Variación pasivos financieros..	17.783	21.044	16.886	46.190
TOTALES.....	273.500	389.320	324.302	406.999

CODIGO: **010**

MUNICIPIO: **AREVALILLO**

COMARCA Nº **2**

I. DATOS GENERALES

Nº de entidades de población	Extensión (km²)	Densidad población (hab/km²) 1981	1991	Var. %	Altitud (m)	Distancia a la capital (km)
1	15,10	17,09	9,21	-46,12	1.131	74

NIVELES DE RENTA



II. POBLACION

1. Evolución de la población de hecho

Año 1950	454
Año 1960	480
Año 1970	425
Año 1981	258
Año 1991	139

2. Distribución de la población por edades y sexo

	1981 V	H	T	% s/T.	1993 V	H	T	% s/T.	Var. %
De 0 a 16 años	14	16	30	11,63	8	4	12	6,86	-4,77
De 17 a 39 años	18	17	35	13,57	25	22	47	26,86	13,29
De 40 a 64 años	37	32	69	26,74	21	29	50	28,57	1,83
De 65 años y más	59	65	124	48,06	35	31	66	37,71	-10,35
TOTAL	128	130	258	100,00	89	86	175	100,00	

3. Vivienda

	1981	1991
Vivienda principal	–	69
Vivienda secundaria	–	47
Otras viviendas	–	29
TOTAL	129	145

4. Movimiento natural de la población

	1981	1982	1983	1984	1985	1986	1987	1988	1989	1991	1992	1993
Nº nacimientos	0	0	2	3	2	0	1	1	0	0	2	1
Nº defunciones	4	6	3	0	1	1	2	4	0	3	1	3
Crecim. vegetativo	-4	-6	-1	3	1	-1	-1	-3	0	-3	1	-2

III. SECTOR AGRARIO

1. Parcelación
(Nº de explotaciones según superficie)

	Nº de parcelas
De 0,1 a 5 Ha.	41
De 5 a 10 Ha.	9
De 10 a 20 Ha.	10
De 20 a 50 Ha.	10
Más de 50 Ha.	4
TOTAL	74

2. Distribución general de las tierras

	Superficie (Ha)
Tierras labradas	24
Pastos permanentes.	863
Forestal.	1
Otras tierras.	25
TOTAL	913

3. Titulares de las explotaciones

a) Por grupos de edad	Nº
Menos de 35 años.	3
De 35 a 54 años	21
De 55 a 64 años	30
Mayores de 65 años.	20
TOTAL.	74

b) Ocupación principal	Nº
Sólo en la explotación agrícola	51
Con otra actividad:	
– Principal	23
– Secundaria	0
TOTAL.	74

4. Régimen de tenencia de las tierras

	Superficie (Ha)
Propiedad	445
Arrendamiento.	441
Aparcería	0
Otros rég.	1
TOTAL	887

5. Cultivos (Ha)

Ha	Cereal grano	Legumi-nosas	Tubérculos	Cultivos industr.	Cultivos forrage.
Secano	0	0	0	0	0
Regadío	0	0	2	0	0

Ha	Hortalizas	Frutales	Viñedo	Olivar	Viveros
Secano	0	0	0	0	0
Regadío	0	0	0	0	0

6. Maquinaria agrícola

	Nº unidades
Motores	2
Tractores	2
Equipos trabajo del suelo	0
Equipos siembra y abonado	0
Equipos recolección	0
Instal. lecheras (ordeñadoras y tanques)	0
Otros equipos.	1

7. Ganadería

	Nº Cabezas
a) Bovino	297
Ovino	0
Caprino.	0

	Nº Explotaciones	Nº Plazas Reproductoras	Cebo
b) Cerda	34	61	35

IV. SECTOR INDUSTRIAL

1. Actividad industrial

Epígrafe	Altas
244.....	1
249.....	1
.....	–
.....	–
.....	–
.....	–
.....	–
.....	–

2. Viviendas de nueva construcción terminadas

	1991	1992
V.P.O Prom. pública..	0	0
V.P.O Prom. privada..	0	0
Libre.....	0	0
Rural.....	0	0
TOTAL.....	0	0



V. SECTOR SERVICIOS

1. Actividad comercial

Epígrafe	Altas	Epígrafe	Altas
612.....	1	.....	–
646.....	1	.....	–
673.....	2	.....	–
.....	–	.....	–

2. Entidades financieras y de seguros

	Sucursales	Agencias
Bancos.....	0	0
Cajas de Ahorro	0	0
C. Seguros.....	0	0

VI. OTRAS INFORMACIONES

1. Servicio telefónico

	1984	1991	1992	1993
Nº líneas.....	22	44	43	44

2. Asistencia sanitaria y social (año 1993)

Médico	Farmacia	Veterinario	ATS/DUE	Cen. Asist.
–	–	–	–	–

C. Asist. más próximo: A.P. Zapardiel Cañada

3. Transporte de viajeros

Línea	Nº Enlaces
V. 8: AVILA-NARRILLOS DEL A.	1
Estación RENFE: Sí ☐ No ☒	
	Nº Licencias
Taxi: Sí ☐ No ☒	0

4. Parque de vehículos (Padrón Municipal)

	1990	1991	1992	1993
Turismos	28	32	31	32
Autobuses	0	0	0	0
Camiones	19	16	15	17
Tractores-remolques	0	0	0	0
Motocicletass	0	0	0	0

5. Enseñanza

Centros docentes		Curso 1993-94		
Nº	Tipo	Nivel	Nº unid.	Nº alumnos
–	–	Preescolar	–	–
–	–	E.G.B.	–	–
–	–	B.U.P.	–	–
–	–	F.P.	–	–

6. Presupuestos municipales (en miles de ptas.)

Ingresos

	1989	1990	1991	1992
a) Operaciones corrientes	2.815	3.883	3.778	4.340
Impuestos y tasas.....	1.135	1.613	1.668	1.975
Impuestos directos	700	1.050	1.168	1.255
Impuestos indirectos.....	160	10	10	10
Tasas y otros ingresos.....	275	553	490	710
Transferencias corrientes.....	1.577	2.160	2.000	2.250
Ingresos patrimoniales.....	103	110	110	115
b) Operaciones de capital.....	0	1.000	0	5.000
Enajenación de inversiones...	0	0	0	0
Transferencias de capital.....	0	1.000	0	5.000
Variación activos financieros .	0	0	0	0
Variación pasivos financieros .	0	0	0	0
TOTALES	2.815	4.883	3.778	9.340

Gastos

	1989	1990	1991	1992
a) Operaciones corrientes.....	2.815	3.883	3.378	4.340
Gastos de personal	1.275	1.473	1.385	1.616
Compra de bienes y servicios..	1.490	2.260	1.993	2.725
Gastos financieros	0	0	0	0
Transferencias corrientes	50	150	0	0
b) Operaciones de capital.....	0	1.000	400	5.000
Inversiones reales.....	0	1.000	400	5.000
Transferencias de capital ...:.	0	0	0	0
Variación activos financieros..	0	0	0	0
Variación pasivos financieros..	0	0	0	0
TOTALES.....	2.815	4.483	3.778	9.340

CODIGO: **011**

MUNICIPIO: **AREVALO**

COMARCA Nº **1**

I. DATOS GENERALES

Nº de entidades de población	Extensión (km²)	Densidad población (hab/km²) 1981	1991	Var. %	Altitud (m)	Distancia a la capital (km)
1	46,00	146,70	157,98	7,69	820	50

NIVELES DE RENTA

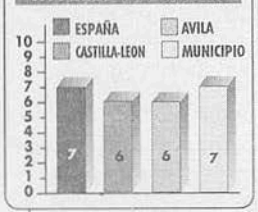

II. POBLACION

1. Evolución de la población de hecho

Año 1950	5.007
Año 1960	5.208
Año 1970	5.807
Año 1981	6.748
Año 1991	7.267

2. Distribución de la población por edades y sexo (año 1993)

	1981 V	H	T	% s/T.	1993 V	H	T	% s/T.	Var. %
De 0 a 16 años	1.017	979	1.996	29,58	890	842	1.732	23,25	-6,32
De 17 a 39 años	1.032	1.107	2.139	31,70	1.368	1.371	2.739	36,77	5,08
De 40 a 64 años	810	1.000	1.810	26,82	929	978	1.907	25,60	-1,22
De 65 años y más	272	531	803	11,90	382	688	1.070	14,37	2,47
TOTAL	3.131	3.617	6.748	100,00	3.569	3.879	7.448	100,00	

3. Vivienda

	1981	1991
Vivienda principal	–	2.071
Vivienda secundaria	–	346
Otras viviendas	–	494
TOTAL	2.578	2.911

4. Movimiento natural de la población

	1981	1982	1983	1984	1985	1986	1987	1988	1989	1991	1992	1993
Nº nacimientos	119	79	73	96	109	100	92	96	66	61	78	75
Nº defunciones	38	46	40	50	57	25	48	59	49	48	57	51
Crecim. vegetativo	81	33	33	46	52	75	44	37	17	13	21	24

III. SECTOR AGRARIO

1. Parcelación
(Nº de explotaciones según superficie)

	Nº de parcelas
De 0,1 a 5 Ha.	53
De 5 a 10 Ha.	31
De 10 a 20 Ha.	23
De 20 a 50 Ha.	26
Más de 50 Ha.	8
TOTAL	141

2. Distribución general de las tierras

	Superficie (Ha)
Tierras labradas	1.853
Pastos permanentes	64
Forestal	2.672
Otras tierras	37
TOTAL	4.626

3. Titulares de las explotaciones

a) Por grupos de edad	Nº	b) Ocupación principal	Nº
Menos de 35 años	8	Sólo en la explotación agrícola	124
De 35 a 54 años	47	Con otra actividad:	
De 55 a 64 años	52	– Principal	21
Mayores de 65 años	38	– Secundaria	0
TOTAL	145	TOTAL	145

4. Régimen de tenencia de las tierras

	Superficie (Ha)
Propiedad	1.508
Arrendamiento	390
Aparcería	20
Otros rég.	0
TOTAL	1.918

5. Cultivos (Ha)

Ha	Cereal grano	Legumi-nosas	Tubérculos	Cultivos industr.	Cultivos forrage.
Secano	1.360	0	0	150	40
Regadío	370	150	80	200	35

Ha	Hortalizas	Frutales	Viñedo	Olivar	Viveros
Secano	0	0	0	0	0
Regadío	126	0	0	0	0

6. Maquinaria agrícola

	Nº unidades
Motores	208
Tractores	69
Equipos trabajo del suelo	139
Equipos siembra y abonado	168
Equipos recolección	53
Instal. lecheras (ordeñadoras y tanques)	0
Otros equipos	136

7. Ganadería

	Nº Cabezas		
a) Bovino	220		
Ovino	2.900		
Caprino	32		
	Nº Explotaciones	Nº Plazas Reproductoras	Cebo
b) Cerda	22	583	2.045

IV. SECTOR INDUSTRIAL

1. Actividad industrial

Epíg.	Altas	Epíg.	Altas	Epíg.	Altas
241	1	419	1	468	3
243	2	422	1	474	2
244	2	423	1	476	1
247	2	428	1	493	1
314	2	435	2	501	16
319	1	442	1	502	1
413	3	454	2	504	15
415	1	461	2	505	10
417	2	463	1	...	–

2. Viviendas de nueva construcción terminadas

	1991	1992
V.P.O Prom. pública. .	0	0
V.P.O Prom. privada..	1	41
Libre.	14	45
Rural.	0	1
TOTAL.....	15	87



V. SECTOR SERVICIOS

1. Actividad comercial

Epígrafe	Altas	Epígrafe	Altas

VER ANEXO

2. Entidades financieras y de seguros

	Sucursales	Agencias
Bancos	7	0
Cajas de Ahorro	6	0
C. Seguros.....	0	6

VI. OTRAS INFORMACIONES

1. Servicio telefónico

	1984	1991	1992	1993
Nº líneas.....	2.170	2.248	2.330	2.439

2. Asistencia sanitaria y social (año 1993)

Médico	Farmacia	Veterinario	ATS/DUE	Cen. Asist.
6	3	1	5	1

C. Asist. más próximo:

3. Transporte de viajeros

Línea	Nº Enlaces
V. 115: AVILA-MADRIGAL A.T.	3
V. 352: AVILA-AREVALO.....	4

Estación RENFE: Sí ☒ No ☐

	Nº Licencias
Taxi: Sí ☒ No ☐	4

4. Parque de vehículos (Padrón Municipal)

	1990	1991	1992	1993
Turismos	1.997	2.036	2.124	2.243
Autobuses	3	3	5	8
Camiones	310	344	364	411
Tractores-remolques	95	106	116	157
Motocicletas	115	122	160	186

5. Enseñanza

Centros docentes		Curso 1993-94		
Nº	Tipo	Nivel	Nº unid.	Nº alumnos
–	Púb.	Preescolar	8	172
–	Priv.	Preescolar	4	93
2	Púb.	E.G.B.	27	665
3	Priv.	E.G.B.	23	604
1	Púb.	F.P.	17	436
1	Púb.	B.U.P.	13	432
–	Púb.	C.O.U.	4	128

6. Presupuestos municipales (en miles de ptas.)

Ingresos

	1989	1990	1991	1992
a) Operaciones corrientes	200.728	319.069	451.701	460.640
Impuestos y tasas.....	132.826	218.590	339.485	333.710
Impuestos directos	54.374	102.008	122.500	201.959
Impuestos indirectos.....	11.001	15.459	42.841	20.000
Tasas y otros ingresos.....	67.451	101.123	174.144	111.751
Transferencias corrientes.....	50.000	76.273	86.322	100.000
Ingresos patrimoniales	17.902	24.206	25.894	26.930
b) Operaciones de capital	63.843	133.668	163.230	92.817
Enajenación de inversiones...	0	0	0	0
Transferencias de capital.....	16.947	27.240	67.596	0
Variación activos financieros .	5.750	5.985	4.805	8.001
Variación pasivos financieros .	41.146	100.443	90.829	84.816
TOTALES	264.571	452.737	614.931	553.457

Gastos

	1989	1990	1991	1992
a) Operaciones corrientes.....	186.655	311.411	398.824	438.916
Gastos de personal	103.904	157.573	198.055	214.605
Compra de bienes y servicios..	68.211	103.671	136.680	154.459
Gastos financieros	10.390	23.153	37.967	53.166
Transferencias corrientes	4.150	27.014	26.122	16.686
b) Operaciones de capital.....	77.915	141.326	216.108	114.541
Inversiones reales.....	63.093	106.866	148.654	71.985
Transferencias de capital	0	24.816	36.766	12.831
Variación activos financieros..	150	1	1	0
Variación pasivos financieros..	14.672	9.643	30.687	29.725
TOTALES.....	264.570	452.737	614.932	553.457

CODIGO: **012**

MUNICIPIO: **AVEINTE**

COMARCA Nº **2**

I. DATOS GENERALES

Nº de entidades de población	Extensión (km²)	Densidad población (hab/km²) 1981	1991	Var. %	Altitud (m)	Distancia a la capital (km)
1	12,40	15,40	11,05	-28,27	1.002	20

NIVELES DE RENTA



II. POBLACION

1. Evolución de la población de hecho

Año 1950	473
Año 1960	484
Año 1970	279
Año 1981	191
Año 1991	137

2. Distribución de la población por edades y sexo

	1981 V	H	T	% s/T.	1993 V	H	T	% s/T.	Var. %
De 0 a 16 años	14	11	25	13,09	10	9	19	12,10	-0,99
De 17 a 39 años	27	21	48	25,13	24	23	47	29,94	4,81
De 40 a 64 años	37	40	77	40,31	22	20	42	26,75	-13,56
De 65 años y más	18	23	41	21,47	23	26	49	31,21	9,74
TOTAL	96	95	191	100,00	79	78	157	100,00	

3. Vivienda

	1981	1991
Vivienda principal	–	47
Vivienda secundaria	–	39
Otras viviendas	–	19
TOTAL	103	105

4. Movimiento natural de la población

	1981	1982	1983	1984	1985	1986	1987	1988	1989	1991	1992	1993
Nº nacimientos	3	2	0	1	3	1	0	1	1	0	2	0
Nº defunciones	1	1	3	1	3	2	1	1	0	1	0	0
Crecim. vegetativo	2	1	-3	0	0	-1	-1	0	1	-1	2	0

III. SECTOR AGRARIO

1. Parcelación
(Nº de explotaciones según superficie)

	Nº de parcelas
De 0,1 a 5 Ha.	12
De 5 a 10 Ha.	7
De 10 a 20 Ha.	8
De 20 a 50 Ha.	11
Más de 50 Ha.	7
TOTAL	45

2. Distribución general de las tierras

	Superficie (Ha)
Tierras labradas	918
Pastos permanentes	58
Forestal	3
Otras tierras	52
TOTAL	1.031

3. Titulares de las explotaciones

a) Por grupos de edad	Nº
Menos de 35 años	2
De 35 a 54 años	9
De 55 a 64 años	20
Mayores de 65 años	13
TOTAL	44

b) Ocupación principal	Nº
Sólo en la explotación agrícola	34
Con otra actividad:	
– Principal	9
– Secundaria	1
TOTAL	44

4. Régimen de tenencia de las tierras

	Superficie (Ha)
Propiedad	500
Arrendamiento	319
Aparcería	157
Otros rég.	0
TOTAL	976

5. Cultivos (Ha)

Ha	Cereal grano	Legumi-nosas	Tubérculos	Cultivos industr.	Cultivos forrage.
Secano	792	0	0	280	4
Regadío	0	0	0	0	4

Ha	Hortalizas	Frutales	Viñedo	Olivar	Viveros
Secano	0	0	1	0	0
Regadío	1	0	0	0	0

6. Maquinaria agrícola

	Nº unidades
Motores	22
Tractores	16
Equipos trabajo del suelo	35
Equipos siembra y abonado	31
Equipos recolección	8
Instal. lecheras (ordeñadoras y tanques)	13
Otros equipos	31

7. Ganadería

	Nº Cabezas
a) Bovino	102
Ovino	1.115
Caprino	21

	Nº Explotaciones	Nº Plazas Reproductoras	Cebo
b) Cerda	16	30	15

IV. SECTOR INDUSTRIAL

1. Actividad industrial

Epígrafe	Altas
463	1
491	1
501	1
	–
	–
	–
	–
	–

2. Viviendas de nueva construcción terminadas

	1991	1992
V.P.O Prom. pública. .	0	0
V.P.O Prom. privada..	0	0
Libre.	1	1
Rural.	0	0
TOTAL.	1	1



V. SECTOR SERVICIOS

1. Actividad comercial

Epígrafe	Altas	Epígrafe	Altas
612	1		–
659	1		–
662	1		–
673	2		–

2. Entidades financieras y de seguros

	Sucursales	Agencias
Bancos	0	0
Cajas de Ahorro	0	0
C. Seguros.	0	0

VI. OTRAS INFORMACIONES

1. Servicio telefónico

	1984	1991	1992	1993
Nº líneas.	43	44	44	44

2. Asistencia sanitaria y social (año 1993)

Médico	Farmacia	Veterinario	ATS/DUE	Cen. Asist.
–	–	–	–	–

C. Asist. más próximo: A.P. S. Pedro del Arroyo

3. Transporte de viajeros

Línea	Nº Enlaces
V. 214: AVILA-HORCAJO DE LAS T..	2
V. 3389: AVILA-SALAMANCA	1

Estación RENFE: Sí ☐ No ☒

Nº Licencias
–

Taxi: Sí ☐ No ☒

4. Parque de vehículos (Padrón Municipal)

	1990	1991	1992	1993
Turismos	–	41	43	44
Autobuses	–	0	0	0
Camiones	–	8	9	7
Tractores-remolques	–	1	2	2
Motocicletass	–	7	5	5

5. Enseñanza

Centros docentes		Curso 1993-94		
Nº	Tipo	Nivel	Nº unid.	Nº alumnos
–	–	Preescolar	–	–
–	–	E.G.B.	–	–
–	–	B.U.P.	–	–
–	–	F.P.	–	–

6. Presupuestos municipales (en miles de ptas.)

Ingresos

	1989	1990	1991	1992
a) Operaciones corrientes	3.076	3.559	5.562	5.863
Impuestos y tasas.	1.403	1.852	3.502	3.403
Impuestos directos	612	1.045	1.746	1.619
Impuestos indirectos.	207	17	17	17
Tasas y otros ingresos	584	790	1.739	1.767
Transferencias corrientes	1.305	1.250	1.590	1.860
Ingresos patrimoniales	368	457	470	600
b) Operaciones de capital	5.010	5.284	3.530	1.580
Enajenación de inversiones...	600	0	10	30
Transferencias de capital	910	2.784	1.520	1.550
Variación activos financieros .	0	0	0	0
Variación pasivos financieros .	3.500	2.500	2.000	0
TOTALES	8.086	8.843	9.092	7.443

Gastos

	1989	1990	1991	1992
a) Operaciones corrientes	2.501	3.007	3.658	4.609
Gastos de personal	896	1.236	1.310	1.342
Compra de bienes y servicios..	1.455	1.334	2.015	2.880
Gastos financieros	150	437	333	257
Transferencias corrientes	0	0	0	130
b) Operaciones de capital.	5.595	5.837	5.435	2.834
Inversiones reales	5.393	5.736	4.219	2.673
Transferencias de capital	0	0	0	0
Variación activos financieros..	0	0	0	0
Variación pasivos financieros..	202	101	1.216	161
TOTALES	8.096	8.844	9.093	7.443

CODIGO: **013**

MUNICIPIO: **AVELLANEDA**

COMARCA Nº **3**

I. DATOS GENERALES

Nº de entidades de población	Extensión (km²)	Densidad población (hab/km²) 1981	1991	Var. %	Altitud (m)	Distancia a la capital (km)
1	10,20	9,90	4,41	-55,45	1.200	75

NIVELES DE RENTA



II. POBLACION

1. Evolución de la población de hecho

Año 1950	374
Año 1960	355
Año 1970	264
Año 1981	101
Año 1991	45

2. Distribución de la población por edades y sexo

	1981 V	H	T	% s/T.	1993 V	H	T	% s/T.	Var. %
De 0 a 16 años	8	15	23	22,77	2	2	4	7,27	-15,50
De 17 a 39 años	8	10	18	17,82	7	7	14	25,45	7,63
De 40 a 64 años	15	19	34	33,66	7	9	16	29,09	-4,57
De 65 años y más	12	14	26	25,74	8	13	21	38,18	12,44
TOTAL	43	58	101	100,00	24	31	55	100,00	

3. Vivienda

	1981	1991
Vivienda principal	–	21
Vivienda secundaria	–	42
Otras viviendas	–	62
TOTAL	62	125

4. Movimiento natural de la población

	1981	1982	1983	1984	1985	1986	1987	1988	1989	1991	1992	1993
Nº nacimientos	0	0	0	2	2	0	1	0	0	0	0	0
Nº defunciones	0	2	3	0	0	0	0	0	0	0	2	0
Crecim. vegetativo	0	-2	-3	2	2	0	1	0	0	0	-2	0

III. SECTOR AGRARIO

1. Parcelación

(Nº de explotaciones según superficie)

	Nº de parcelas
De 0,1 a 5 Ha.	14
De 5 a 10 Ha.	16
De 10 a 20 Ha.	7
De 20 a 50 Ha.	0
Más de 50 Ha.	2
TOTAL	39

2. Distribución general de las tierras

	Superficie (Ha)
Tierras labradas	17
Pastos permanentes	136
Forestal	155
Otras tierras	588
TOTAL	896

3. Titulares de las explotaciones

a) Por grupos de edad	Nº	b) Ocupación principal	Nº
Menos de 35 años	0	Sólo en la explotación agrícola	32
De 35 a 54 años	5	Con otra actividad:	
De 55 a 64 años	13	– Principal	5
Mayores de 65 años	19	– Secundaria	0
TOTAL	37	TOTAL	37

4. Régimen de tenencia de las tierras

	Superficie (Ha)
Propiedad	126
Arrendamiento	28
Aparcería	0
Otros rég.	0
TOTAL	154

5. Cultivos (Ha)

Ha	Cereal grano	Legumi-nosas	Tubérculos	Cultivos industr.	Cultivos forrage.
Secano	0	0	0	0	0
Regadío	0	1	1	0	0

Ha	Hortalizas	Frutales	Viñedo	Olivar	Viveros
Secano	0	0	0	0	0
Regadío	0	0	0	0	0

6. Maquinaria agrícola

	Nº unidades
Motores	0
Tractores	6
Equipos trabajo del suelo	0
Equipos siembra y abonado	0
Equipos recolección	0
Instal. lecheras (ordeñadoras y tanques)	0
Otros equipos	0

7. Ganadería

	Nº Cabezas
a) Bovino	34
Ovino	458
Caprino	124

	Nº Explotaciones	Nº Plazas Reproductoras	Cebo
b) Cerda	8	76	10

IV. SECTOR INDUSTRIAL

1. Actividad industrial

Epígrafe	Altas
.....	–
.....	–
.....	–
.....	–
.....	–
.....	–
.....	–
.....	–

2. Viviendas de nueva construcción terminadas

	1991	1992
V.P.O Prom. pública. .	0	0
V.P.O Prom. privada..	0	0
Libre.	0	0
Rural.	0	0
TOTAL.	0	0



V. SECTOR SERVICIOS

1. Actividad comercial

Epígrafe	Altas	Epígrafe	Altas
663.....	1	.....	–
.....	–	.....	–
.....	–	.....	–
.....	–	.....	–

2. Entidades financieras y de seguros

	Sucursales	Agencias
Bancos	0	0
Cajas de Ahorro	0	0
C. Seguros.....	0	0

VI. OTRAS INFORMACIONES

1. Servicio telefónico

	1984	1991	1992	1993
Nº líneas.....	1	19	19	22

2. Asistencia sanitaria y social (año 1993)

Médico	Farmacia	Veterinario	ATS/DUE	Cen. Asist.
–	–	–	–	–

C. Asist. más próximo: Aldeanueva

3. Transporte de viajeros

Línea	Nº Enlaces
.....	–

Estación RENFE: Sí ☐ No ☒

	Nº Licencias
Taxi: Sí ☐ No ☒	–

4. Parque de vehículos (Padrón Municipal)

	1990	1991	1992	1993
Turismos	–	–	6	6
Autobuses	–	–	0	0
Camiones	–	–	3	3
Trastores-remolques	–	–	0	0
Motocicletass	–	–	0	0

5. Enseñanza

Centros docentes		Curso 1993-94		
Nº	Tipo	Nivel	Nº unid.	Nº alumnos
–	–	Preescolar	–	–
–	–	E.G.B.	–	–
–	–	B.U.P.	–	–
–	–	F.P.	–	–

6. Presupuestos municipales (en miles de ptas.)

Ingresos	1989	1990	1991	1992
a) Operaciones corrientes	1.050	1.235	1.389	2.159
Impuestos y tasas.....	762	456	524	1.287
Impuestos directos	375	415	477	580
Impuestos indirectos.....	63	20	11	95
Tasas y otros ingresos.....	324	21	36	612
Transferencias corrientes.....	136	629	713	670
Ingresos patrimoniales.....	152	150	152	202
b) Operaciones de capital	11.086	3.656	8.942	6.771
Enajenación de inversiones...	0	0	0	0
Transferencias de capital.....	11.086	3.608	7.376	4.745
Variación activos financieros .	0	47	1.556	2.026
Variación pasivos financieros .	0	1	0	0
TOTALES	12.136	4.891	10.331	8.930

Gastos	1989	1990	1991	1992
a) Operaciones corrientes.....	1.0151	1.282	2.955	2.990
Gastos de personal	373	380	400	450
Compra de bienes y servicios..	669	885	2.535	2.520
Gastos financieros	0	0	10	10
Transferencias corrientes	9	17	10	10
b) Operaciones de capital.....	11.086	3.608	7.376	5.940
Inversiones reales.....	9.594	3.608	7.376	5.900
Transferencias de capital	1.492	0	0	40
Variación activos financieros..	0	0	0	0
Variación pasivos financieros..	0	0	0	0
TOTALES.....	12.137	4.890	10.331	8.930

CODIGO: **014**

MUNICIPIO: **AVILA**

COMARCA Nº **2**

I. DATOS GENERALES

Nº de entidades de población	Extensión (km²)	Densidad población (hab/km²) 1981	1991	Var. %	Altitud (m)	Distancia a la capital (km)
9	231,90	179,97	215,04	19,49	1.128	–

NIVELES DE Rrenta



II. POBLACION

1. Evolución de la población de hecho

Año 1950 ...	24.880
Año 1960 ...	28.867
Año 1970 ...	32.379
Año 1981 ...	41.735
Año 1991 ...	49.868

2. Distribución de la población por edades y sexo

	1981 V	H	T	% s/T.	1993 V	H	T	% s/T.	Var. %
De 0 a 16 años	5.640	5.322	10.962	26,27	5.647	5.309	10.956	22,58	-3,69
De 17 a 39 años	7.756	7.391	15.147	36,39	8.573	8.876	17.449	35,95	-0,34
De 40 a 64 años	4.990	5.544	10.534	25,24	6.399	6.746	13.145	27,09	1,85
De 65 años y más ...	2.125	2.967	5.092	12,20	2.929	4.052	6.981	14,38	2,18
TOTAL.....	20.511	21.224	41.735	100,00	23.548	24.983	48.531	100,00	

3. Vivienda

	1981	1991
Vivienda principal.....	–	13.514
Vivienda secundaria.....	–	1.648
Otras viviendas	–	2.795
TOTAL.....	15.861	17.957

4. Movimiento natural de la población

	1981	1982	1983	1984	1985	1986	1987	1988	1989	1991	1992	1993
Nº nacimientos.....	642	512	501	696	603	534	539	512	566	550	367	499
Nº defunciones.....	289	298	268	595	628	192	298	274	256	282	221	368
Crecim. vegetativo...	353	214	233	101	-25	342	241	238	310	268	146	131

III. SECTOR AGRARIO

1. Parcelación
(Nº de explotaciones según superficie)

	Nº de parcelas
De 0,1 a 5 Ha.....	274
De 5 a 10 Ha.	105
De 10 a 20 Ha.	109
De 20 a 50 Ha.	78
Más de 50 Ha.....	54
TOTAL	620

2. Distribución general de las tierras

	Superficie (Ha)
Tierras labradas.....	1.742
Pastos permanentes.....	15.567
Forestal.....	1.018
Otras tierras.....	2.351
TOTAL	20.678

3. Titulares de las explotaciones

a) Por grupos de edad	Nº	b) Ocupación principal	Nº
Menos de 35 años.....	35	Sólo en la explotación agrícola	431
De 35 a 54 años	168	Con otra actividad:	
De 55 a 64 años	208	– Principal.....	185
Mayores de 65 años.....	213	– Secundaria	8
TOTAL.....	624	TOTAL.....	624

4. Régimen de tenencia de las tierras

	Superficie (Ha)
Propiedad.....	11.825
Arrendamiento.....	5.446
Aparcería	27
Otros rég.....	11
TOTAL	17.309

5. Cultivos (Ha)

Ha	Cereal grano	Legumi-nosas	Tubérculos	Cultivos industr.	Cultivos forrage.
Secano	275	3	0	0	77
Regadío	0	0	10	0	29

Ha	Hortalizas	Frutales	Viñedo	Olivar	Viveros
Secano	0	0	0	0	0
Regadío	5	0	0	0	0

6. Maquinaria agrícola

	Nº unidades
Motores	76
Tractores	31
Equipos trabajo del suelo	32
Equipos siembra y abonado.....	18
Equipos recolección	21
Instal. lecheras (ordeñadoras y tanques) ..	39
Otros equipos.....	61

7. Ganadería

	Nº Cabezas
a) Bovino	3.336
Ovino	5.666
Caprino.....	414

	Nº Explotaciones	Nº Plazas Reproductoras	Cebo
b) Cerda	98	453	1.629

IV. SECTOR INDUSTRIAL

1. Actividad industrial

Epígrafe	Altas
VER ANEXO	

2. Viviendas de nueva construcción terminadas

	1991	1992
V.P.O Prom. pública. .	0	0
V.P.O Prom. privada..	91	0
Libre.	618	426
Rural.	0	0
TOTAL.	709	426



V. SECTOR SERVICIOS

1. Actividad comercial

Epígrafe	Altas	Epígrafe	Altas
VER ANEXO			

2. Entidades financieras y de seguros

	Sucursales	Agencias
Bancos	24	0
Cajas de Ahorro	25	0
C. Seguros.	0	67

VI. OTRAS INFORMACIONES

1. Servicio telefónico

	1984	1991	1992	1993
Nº líneas	–	17.309	17.991	19.403

2. Asistencia sanitaria y social (año 1993)

Médico	Farmacia	Veterinario	ATS/DUE	Cen. Asist.
32	15	5	33	4

C. Asist. más próximo:

3. Transporte de viajeros

Línea	Nº Enlaces
.....	–

Estación RENFE: Sí ☒ No ☐

	Nº Licencias
Taxi: Sí ☒ No ☐	41

4. Parque de vehículos (Padrón Municipal)

	1990	1991	1992	1993
Turismos	14.669	15.506	–	17.446
Autobuses	27	27	–	42
Camiones	1.437	1.595	–	1.924
Tractores-remolques	162	211	–	370
Motocicletas	860	927	–	1.065

5. Enseñanza

Centros docentes		Curso 1993-94		
Nº	Tipo	Nivel	Nº unid.	Nº alumnos
1	Púb.	Preescolar	43	925
2	Priv.	Preescolar	27	789
12	Púb.	E.G.B.	132	3.376
4	Priv.	E.G.B.	83	2.590
2	Púb.	B.U.P.	52	1.874
2	Priv.	B.U.P.	23	866
2	Púb.	F.P.	55	1.673
–	Púb.	C.O.U.	13	533
–	Priv.	C.O.U.	7	260
1	Priv.	Superior	–	66

6. Presupuestos municipales (en miles de ptas.)

Ingresos

	1989	1990	1991	1992
a) Operaciones corrientes	1.616.147	1.576.258	1.719.324	2.003.697
Impuestos y tasas	1.206.337	1.004.217	1.075.686	1.226.523
Impuestos directos	554.500	597.500	643.000	718.440
Impuestos indirectos	79.600	78.650	107.250	136.550
Tasas y otros ingresos	572.237	328.067	325.436	371.533
Transferencias corrientes	393.700	450.071	535.528	5.61.664
Ingresos patrimoniales	16.110	121.970	108.110	215.510
b) Operaciones de capital	688.613	8.63.314	894.822	584.909
Enajenación de inversiones	10.000	0	0	0
Transferencias de capital	250.407	241.661	277.722	310.850
Variación activos financieros	28.003	95.250	104.135	88.428
Variación pasivos financieros	400.203	526.403	512.965	185.631
TOTALES	2.304,760	2.439.572	2.614.146	2.588.606

Gastos

	1989	1990	1991	1992
a) Operaciones corrientes	1.452.641	1.471.985	1.646.030	1.975.273
Gastos de personal	766.871	862.608	902.176	1.037.400
Compra de bienes y servicios	447.099	352.311	405.219	537.446
Gastos financieros	187.871	204.000	278.000	322.000
Transferencias corrientes	50.800	53.066	60.635	78.427
b) Operaciones de capital	852.119	957.586	958.116	613.333
Inversiones reales	718.603	789.810	787.613	496.678
Transferencias de capital	0	0	0	0
Variación activos financieros	11.001	3.500	3.500	4.500
Variación pasivos financieros	122.515	164.276	167.003	112.155
TOTALES	2.304.760	2.429.571	2.604.146	2.588.606

CODIGO: **015**
MUNICIPIO: **EL BARCO DE AVILA**
COMARCA Nº **1**

I. DATOS GENERALES

Nº de entidades de población	Extensión (km²)	Densidad población (hab/km²) 1981	1991	Var. %	Altitud (m)	Distancia a la capital (km)
1	12,50	190,48	201,20	5,63	1.009	80

NIVELES DE Rrenta



II. POBLACION

1. Evolución de la población de hecho

Año 1950	2.295
Año 1960	2.349
Año 1970	2.563
Año 1981	2.381
Año 1991	2.515

2. Distribución de la población por edades y sexo

	1981 V	H	T	% s/T.	1993 V	H	T	% s/T.	Var. %
De 0 a 16 años	320	305	625	26,32	223	256	479	18,46	-7,86
De 17 a 39 años	318	280	598	25,18	496	417	913	35,18	10,00
De 40 a 64 años	397	427	824	34,69	362	362	724	27,90	-6,79
De 65 años y más	140	188	328	13,81	218	261	479	18,46	4,65
TOTAL	1.175	1.200	2.375	100,00	1.299	1.296	2.595	100,00	

3. Vivienda

	1981	1991
Vivienda principal	–	801
Vivienda secundaria	–	219
Otras viviendas	–	555
TOTAL	1.231	1.575

4. Movimiento natural de la población

	1981	1982	1983	1984	1985	1986	1987	1988	1989	1991	1992	1993
Nº nacimientos	28	16	22	31	35	27	35	26	30	15	23	19
Nº defunciones	13	25	17	0	0	20	17	28	13	14	14	27
Crecim. vegetativo	15	-9	5	31	35	7	18	-2	17	1	9	-8

III. SECTOR AGRARIO

1. Parcelación
(Nº de explotaciones según superficie)

	Nº de parcelas
De 0,1 a 5 Ha.	121
De 5 a 10 Ha.	27
De 10 a 20 Ha.	16
De 20 a 50 Ha.	8
Más de 50 Ha.	4
TOTAL	176

2. Distribución general de las tierras

	Superficie (Ha)
Tierras labradas	91
Pastos permanentes	807
Forestal	8
Otras tierras	208
TOTAL	1.114

3. Titulares de las explotaciones

a) Por grupos de edad	Nº	b) Ocupación principal	Nº
Menos de 35 años	4	Sólo en la explotación agrícola	137
De 35 a 54 años	36	Con otra actividad:	
De 55 a 64 años	60	– Principal	34
Mayores de 65 años	72	– Secundaria	1
TOTAL	172	TOTAL	172

4. Régimen de tenencia de las tierras

	Superficie (Ha)
Propiedad	509
Arrendamiento	389
Aparcería	0
Otros rég.	0
TOTAL	898

5. Cultivos (Ha)

Ha	Cereal grano	Legumi-nosas	Tubérculos	Cultivos industr.	Cultivos forrage.
Secano	0	0	0	0	0
Regadío	0	63	10	0	0
Ha	**Hortalizas**	**Frutales**	**Viñedo**	**Olivar**	**Viveros**
Secano	0	0	0	0	0
Regadío	7	38	0	0	0

6. Maquinaria agrícola

	Nº unidades
Motores	0
Tractores	19
Equipos trabajo del suelo	46
Equipos siembra y abonado	0
Equipos recolección	4
Instal. lecheras (ordeñadoras y tanques)	8
Otros equipos	18

7. Ganadería

	Nº Cabezas
a) Bovino	488
Ovino	96
Caprino	0

	Nº Explotaciones	Nº Plazas Reproductoras	Cebo
b) Cerda	29	170	434

IV. SECTOR INDUSTRIAL

1. Actividad industrial

Epíg.	Altas	Epíg.	Alta
161	1	428	1
241	1	435	1
244	1	442	1
314	5	461	1
362	1	463	3
413	8	474	1
419	4	501	30
421	1	502	1
422	1	504	11
423	1	505	3

2. Viviendas de nueva construcción terminadas

	1991	1992
V.P.O Prom. pública. .	0	0
V.P.O Prom. privada..	0	0
Libre.	4	21
Rural.	1	1
TOTAL.	5	22



V. SECTOR SERVICIOS

1. Actividad comercial

Epíg.	Altas	Epíg.	Altas	Epíg.	Altas	Epíg.	Altas	Epíg.	Altas	Epíg.	Altas	Epíg.	Altas	Epíg.	Altas	Epíg.	Altas
612	14	642	12	652	8	671	6	691	13	833	1	971	1	713*	2	871*	1	722**	1
614	1	643	2	653	13	672	3	699	2	842	2	972	6	733*	1	873*	1	...	–
615	1	644	5	654	7	673	25	722	3	852	1	973	2	772*	1	887*	1	...	–
617	3	646	3	655	3	674	1	811	5	933	4	979	2	824*	1	413**	1	...	–
631	1	647	15	659	6	681	1	812	2	965	1	421*	2	834*	2	501**	2	...	–
641	1	651	10	662	16	682	3	832	2	969	3	599*	1	839*	1	642**	2	...	–

2. Entidades financieras y de seguros

	Sucursales	Agencias
Bancos.....	5	0
Cajas de Ahorro ...	3	0
C. Seguros	0	1

VI. OTRAS INFORMACIONES

1. Servicio telefónico

	1984	1991	1992	1993
Nº líneas.....	949	923	967	999

2. Asistencia sanitaria y social (año 1993)

Médico	Farmacia	Veterinario	ATS/DUE	Cen. Asist.
3	1	1	2	1

C. Asist. más próximo:

3. Transporte de viajeros

Línea	Nº Enlaces
V. 119: AVILA-EL BARCO DE A....	1
V. 9999: AVILA-STA. Mª BERROCAL ..	1

Estación RENFE: Sí ☐ No ☒

	Nº Licencias
Taxi: Sí ☒ No ☐	6

4. Parque de vehículos (Padrón Municipal)

	1990	1991	1992	1993
Turismos	713	722	795	798
Autobuses	–	–	–	–
Camiones	141	156	160	162
Tractores-remolques	7	12	21	31
Motocicletas	50	51	53	56

5. Enseñanza

Centros docentes		Curso 1993-94		
Nº	Tipo	Nivel	Nº unid.	Nº alumnos
–	Púb.	Preescolar	6	108
1	Púb.	E.G.B.	18	395
–	–	B.U.P.	–	–
1	Púb.	F.P.	13	271

6. Presupuestos municipales (en miles de ptas.)

Ingresos

	1989	1990	1991	1992
a) Operaciones corrientes	74.138	115.908	166.018	137.799
Impuestos y tasas.....	46.442	87.344	112.665	102.121
Impuestos directos	24.591	35.112	58.692	56.945
Impuestos indirectos.....	3.665	16.450	15.312	6,536
Tasas y otros ingresos.....	18.186	35.782	38.661	38.640
Transferencias corrientes.....	26.900	27,491	52.515	32.560
Ingresos patrimoniales.....	796	1.073	838	3.118
b) Operaciones de capital	13.362	80.593	113.637	171.801
Enajenación de inversiones...	6.182	516	0	1.000
Transferencias de capital.....	6.680	53.862	82.696	45.067
Variación activos financieros .	500	3.420	1.441	4.633
Variación pasivos financieros .	0	22.795	29.500	121.101
TOTALES	87.500	196.501	279.655	309.600

Gastos

	1989	1990	1991	1992
a) Operaciones corrientes.....	68.206	103.198	110.956	106.463
Gastos de personal	25.812	37.061	45.315	40.850
Compra de bienes y servicios..	24.313	47.793	46.729	46.245
Gastos financieros	5.688	7.486	7.435	6.265
Transferencias corrientes	12.393	10.858	11.477	13.103
b) Operaciones de capital.....	19.295	93.302	168.700	203.137
Inversiones reales.....	10.603	78.889	144.633	71.647
Transferencias de capital	0	0	0	0
Variación activos financieros..	500	0	0	0
Variación pasivos financieros..	8.192	14.413	24.067	131.490
TOTALES.....	87.501	196.500	279.656	309.600

CODIGO: **016**

MUNICIPIO: **EL BARRACO**

COMARCA Nº **5**

I. DATOS GENERALES

Nº de entidades de población	Extensión (km²)	Densidad población (hab/km²) 1981	1991	Var. %	Altitud (m)	Distancia a la capital (km)
3	152,90	13,32	13,28	-0,34	1.007	26

NIVELES DE Rrenta

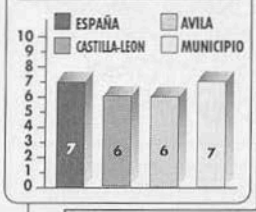

II. POBLACION

1. Evolución de la población de hecho

Año 1950	2.648
Año 1960	2.452
Año 1970	2.253
Año 1981	2.037
Año 1991	2.030

2. Distribución de la población por edades y sexo (año 1993)

	1981 V	H	T	% s/T.	1993 V	H	T	% s/T.	Var. %
De 0 a 16 años	218	224	442	21,70	204	211	415	20,18	-1,52
De 17 a 39 años	342	288	630	30,93	318	318	636	30,92	-0,01
De 40 a 64 años	323	267	590	28,96	306	255	561	27,27	-1,69
De 65 años y más	175	200	375	18,41	202	243	445	21,63	3,22
TOTAL	1.058	979	2.037	100,00	1.030	1.027	2.057	100,00	

3. Vivienda

	1981	1991
Vivienda principal	–	706
Vivienda secundaria	–	749
Otras viviendas	–	332
TOTAL	1.512	1.787

4. Movimiento natural de la población

	1981	1982	1983	1984	1985	1986	1987	1988	1989	1991	1992	1993
Nº nacimientos	29	22	26	18	19	25	14	33	24	19	19	18
Nº defunciones	19	14	21	14	22	17	19	16	16	28	21	27
Crecim. vegetativo	10	8	5	4	-3	8	-5	17	8	-9	-2	-9

III. SECTOR AGRARIO

1. Parcelación
(Nº de explotaciones según superficie)

	Nº de parcelas
De 0,1 a 5 Ha	611
De 5 a 10 Ha	96
De 10 a 20 Ha	57
De 20 a 50 Ha	8
Más de 50 Ha	4
TOTAL	776

2. Distribución general de las tierras

	Superficie (Ha)
Tierras labradas	359
Pastos permanentes	200
Forestal	2.984
Otras tierras	10.464
TOTAL	14.007

3. Titulares de las explotaciones

a) Por grupos de edad	Nº
Menos de 35 años	32
De 35 a 54 años	239
De 55 a 64 años	226
Mayores de 65 años	303
TOTAL	800

b) Ocupación principal	Nº
Sólo en la explotación agrícola	572
Con otra actividad:	
– Principal	214
– Secundaria	14
TOTAL	800

4. Régimen de tenencia de las tierras

	Superficie (Ha)
Propiedad	523
Arrendamiento	27
Aparcería	9
Otros rég.	0
TOTAL	559

5. Cultivos (Ha)

Ha	Cereal grano	Legumi-nosas	Tubérculos	Cultivos industr.	Cultivos forrage.
Secano	4	4	0	0	15
Regadío	0	0	8	0	12

Ha	Hortalizas	Frutales	Viñedo	Olivar	Viveros
Secano	3	0	335	0	0
Regadío	9	0	0	0	0

6. Maquinaria agrícola

	Nº unidades
Motores	6
Tractores	27
Equipos trabajo del suelo	11
Equipos siembra y abonado	0
Equipos recolección	0
Instal. lecheras (ordeñadoras y tanques)	15
Otros equipos	6

7. Ganadería

	Nº Cabezas
a) Bovino	1.250
Ovino	721
Caprino	2.551

	Nº Explotaciones	Nº Plazas Reproductoras	Cebo
b) Cerda	38	110	736

IV. SECTOR INDUSTRIAL

1. Actividad industrial

Epíg.	Altas	Epíg.	Alta
161	1	501	21
244	1	502	1
314	3	504	11
316	1	505	2
419	2	511*	1
425	1	...	–
454	1	...	–
456	2	...	–
481	2	...	–
482	1	...	–

2. Viviendas de nueva construcción terminadas

	1991	1992
V.P.O Prom. pública. .	0	0
V.P.O Prom. privada..	0	0
Libre.	34	67
Rural.	0	0
TOTAL.	34	67



V. SECTOR SERVICIOS

1. Actividad comercial

Epíg.	Altas	Epíg.	Altas	Epíg.	Altas	Epíg.	Altas	Epíg.	Altas	Epíg.	Altas	Epíg.	Altas	Epíg.	Altas
612	6	644	1	653	1	663	1	722	1	911	1	972	2	...	–
614	1	646	2	654	1	671	7	811	2	912	1	973	1	...	–
617	2	647	3	655	3	673	29	812	2	942	1	979	1	...	–
642	5	651	15	659	4	682	5	833	1	951	1	713*	1	...	–
643	1	652	2	662	14	691	2	842	1	967	1	642*.	1	...	–

2. Entidades financieras y de seguros

	Sucursales	Agencias
Bancos.....	2	0
Cajas de Ahorro...	2	0
C. Seguros	0	0

VI. OTRAS INFORMACIONES

1. Servicio telefónico

	1984	1991	1992	1993
Nº líneas.....	386	581	661	723

2. Asistencia sanitaria y social (año 1993)

Médico	Farmacia	Veterinario	ATS/DUE	Cen. Asist.
1	1	1	1	–

C. Asist. más próximo: C.S. Avila Rural

3. Transporte de viajeros

Línea	Nº Enlaces
V. 3: AVILA-SERRANILLOS.....	1
V. 360: AVILA-PEDRO BERNARDO	1

Estación RENFE: Sí ☐ No ☒

	Nº Licencias
Taxi: Sí ☐ No ☒	–

4. Parque de vehículos (Padrón Municipal)

	1990	1991	1992	1993
Turismos	543	575	–	–
Autobuses	0	0	–	–
Camiones	140	153	–	–
Tractores-remolques	3	8	–	–
Motocicletas	92	89	–	–

5. Enseñanza

Centros docentes		Curso 1993-94		
Nº	Tipo	Nivel	Nº unid.	Nº alumnos
–	Púb.	Preescolar	3	50
1	Púb.	E.G.B.	8	190
–	–	B.U.P.	–	–
–	–	F.P.	–	–

6. Presupuestos municipales (en miles de ptas.)

Ingresos

	1989	1990	1991	1992
a) Operaciones corrientes	68.185	82,493	92.019	89.475
Impuestos y tasas.....	48.737	57.698	66.691	62.716
Impuestos directos	23.188	23.948	30.599	30.800
Impuestos indirectos.....	2.987	4.932	360	350
Tasas y otros ingresos.....	22.562	28.818	35.732	31.566
Transferencias corrientes.....	13.000	17.457	16.557	20.755
Ingresos patrimoniales.....	6.448	7.338	8.771	6.004
b) Operaciones de capital	27.098	29.198	44.526	26.787
Enajenación de inversiones...	13.400	24.074	24.000	20.077
Transferencias de capital.....	7.676	5.124	20.526	6.710
Variación activos financieros .	0	0	0	0
Variación pasivos financieros .	6.022	0	0	0
TOTALES	95.283	111.691	136.545	116.262

Gastos

	1989	1990	1991	1992
a) Operaciones corrientes.....	59.434	65.714	82.745	96.947
Gastos de personal	26.179	24.771	36.069	54.209
Compra de bienes y servicios..	32.509	39.801	43.875	41.430
Gastos financieros	7	0	301	247
Transferencias corrientes	739	1.142	2.500	1.061
b) Operaciones de capital.....	36.150	45.976	54.803	19.314
Inversiones reales.....	35.202	45.659	53.396	17.853
Transferencias de capital	500	0	0	0
Variación activos financieros..	0	0	0	0
Variación pasivos financieros..	448	317	1.407	1.461
TOTALES.....	95.584	111.690	137.548	116.261

CODIGO: **017**

MUNICIPIO: **BARROMAN**

COMARCA Nº **1**

I. DATOS GENERALES

Nº de entidades de población	Extensión (km²)	Densidad población (hab/km²) 1981	1991	Var. %	Altitud (m)	Distancia a la capital (km)
1	20,10	18,31	14,73	-19,57	800	71

NIVELES DE RENTA



II. POBLACION

1. Evolución de la población de hecho

Año 1950	614
Año 1960	487
Año 1970	441
Año 1981	368
Año 1991	296

2. Distribución de la población por edades y sexo

	1981 V	H	T	% s/T.	1993 V	H	T	% s/T.	Var. %
De 0 a 16 años	66	60	126	34,24	18	14	32	11,15	-23,09
De 17 a 39 años	60	37	97	26,36	56	37	93	32.40	6,05
De 40 a 64 años	48	32	80	21.74	47	43	90	31,36	9,62
De 65 años y más	28	37	65	17,66	39	33	72	25,09	7,42
TOTAL	202	166	368	100,00	160	127	287	100,00	

3. Vivienda

	1981	1991
Vivienda principal	–	96
Vivienda secundaria	–	18
Otras viviendas	–	18
TOTAL	120	132

4. Movimiento natural de la población

	1981	1982	1983	1984	1985	1986	1987	1988	1989	1991	1992	1993
Nº nacimientos	2	1	1	1	2	2	2	1	2	0	0	0
Nº defunciones	4	2	0	0	0	1	7	4	4	2	7	7
Crecim. vegetativo	-2	-1	1	1	1	1	-5	-3	-2	-2	-7	-7

III. SECTOR AGRARIO

1. Parcelación

(Nº de explotaciones según superficie)

	Nº de parcelas
De 0,1 a 5 Ha.	9
De 5 a 10 Ha.	2
De 10 a 20 Ha.	8
De 20 a 50 Ha.	8
Más de 50 Ha.	11
TOTAL	38

2. Distribución general de las tierras

	Superficie (Ha)
Tierras labradas	1.641
Pastos permanentes	0
Forestal	8
Otras tierras	0
TOTAL	1.649

3. Titulares de las explotaciones

a) Por grupos de edad	Nº	b) Ocupación principal	Nº
Menos de 35 años	3	Sólo en la explotación agrícola	38
De 35 a 54 años	18	Con otra actividad:	
De 55 a 64 años	18	– Principal	6
Mayores de 65 años	5	– Secundaria	0
TOTAL	44	TOTAL	44

4. Régimen de tenencia de las tierras

	Superficie (Ha)
Propiedad	981
Arrendamiento	606
Aparcería	22
Otros rég.	32
TOTAL	1.641

5. Cultivos (Ha)

Ha	Cereal grano	Legumi-nosas	Tubérculos	Cultivos industr.	Cultivos forrage.
Secano	1.137	1	0	100	17
Regadío	400	0	20	144	4
Ha	**Hortalizas**	**Frutales**	**Viñedo**	**Olivar**	**Viveros**
Secano	0	0	0	0	0
Regadío	0	0	0	0	0

6. Maquinaria agrícola

	Nº unidades
Motores	33
Tractores	37
Equipos trabajo del suelo	123
Equipos siembra y abonado	95
Equipos recolección	29
Instal. lecheras (ordeñadoras y tanques)	4
Otros equipos	57

7. Ganadería

	Nº Cabezas		
a) Bovino	25		
Ovino	860		
Caprino	10		
	Nº Explotaciones	Nº Plazas Reproductoras	Cebo
b) Cerda	20	100	653

IV. SECTOR INDUSTRIAL

1. Actividad industrial

Epígrafe	Altas
319.....	1
453.....	1
501.....	1
504.....	1
.....	–
.....	–
.....	–
.....	–

2. Viviendas de nueva construcción terminadas

	1991	1992
V.P.O Prom. pública..	0	0
V.P.O Prom. privada..	0	0
Libre.....	0	3
Rural.....	0	0
TOTAL.....	0	3



V. SECTOR SERVICIOS

1. Actividad comercial

Epígrafe	Altas	Epígrafe	Altas
647.....	1	873.....	1
673.....	1	.....	–
683.....	1	.....	–
972.....	1	.....	–

2. Entidades financieras y de seguros

	Sucursales	Agencias
Bancos.....	–	–
Cajas de Ahorro	–	–
C. Seguros.....	–	–

VI. OTRAS INFORMACIONES

1. Servicio telefónico

	1984	1991	1992	1993
Nº líneas.....	53	82	83	85

2. Asistencia sanitaria y social (año 1993)

Médico	Farmacia	Veterinario	ATS/DUE	Cen. Asist.
1	–	–	1	–

C. Asist. más próximo: –

3. Transporte de viajeros

Línea	Nº Enlaces
V. 115: AVILA-MADRIGAL A. T..	3
Estación RENFE: Sí ☐ No ☒	
	Nº Licencias
Taxi: Sí ☐ No ☒	–

4. Parque de vehículos (Padrón Municipal)

	1990	1991	1992	1993
Turismos	97	109	108	112
Autobuses	0	0	0	0
Camiones	3	3	3	2
Tractores-remolques	0	0	0	0
Motocicletass	13	13	13	14

5. Enseñanza

Centros docentes		Curso 1993-94		
Nº	Tipo	Nivel	Nº unid.	Nº alumnos
–	Púb.	Preescolar	–	3
1	Púb.	E.G.B.	1	9
–	–	B.U.P.	–	–
–	–	F.P.	–	–

6. Presupuestos municipales (en miles de ptas.)

Ingresos	1989	1990	1991	1992
a) Operaciones corrientes	7.813	6.470	7.845	9.859
Impuestos y tasas.....	2.891	3.958	4.822	6.814
Impuestos directos	1.323	1.455	1.956	2.398
Impuestos indirectos.....	338	900	963	1.179
Tasas y otros ingresos.....	1.230	1.603	1.903	3.237
Transferencias corrientes.....	4.523	2.023	2.528	2.624
Ingresos patrimoniales.....	399	489	495	421
b) Operaciones de capital	0	2.500	1.773	21.101
Enajenación de inversiones...	0	0	0	0
Transferencias de capital.....	0	2.500	1.773	21.101
Variación activos financieros .	0	0	0	0
Variación pasivos financieros .	0	0	0	0
TOTALES	7.813	8.970	9.618	30.960

Gastos	1989	1990	1991	1992
a) Operaciones corrientes.....	5.312	6.445	6.229	8.473
Gastos de personal	1.405	1.346	1.264	1.289
Compra de bienes y servicios..	3.886	4.524	4.360	6.739
Gastos financieros	20	5	5	15
Transferencias corrientes	1	570	600	430
b) Operaciones de capital.....	2.500	2.525	3.386	22.489
Inversiones reales.....	2.500	2.500	3.356	22.489
Transferencias de capital	0	0	0	0
Variación activos financieros..	0	0	0	0
Variación pasivos financieros..	0	25	30	0
TOTALES.....	7.812	8.970	9.615	30.962

CODIGO: **018**

MUNICIPIO: **BECEDAS**

COMARCA Nº **3**

I. DATOS GENERALES

Nº de entidades de población	Extensión (km²)	Densidad población (hab/km²) 1981	1991	Var. %	Altitud (m)	Distancia a la capital (km)
2	32,60	19,45	16,04	-17,51	1.095	94

NIVELES DE RENTA



II. POBLACION

1. Evolución de la población de hecho

Año 1950	1.659
Año 1960	1.415
Año 1970	1.048
Año 1981	634
Año 1991	523

2. Distribución de la población por edades y sexo

	1981 V	H	T	% s/T.	1993 V	H	T	% s/T.	Var. %
De 0 a 16 años	40	45	85	13,41	44	29	73	13,35	-0,06
De 17 a 39 años	57	61	118	18,61	73	51	124	22,67	4,06
De 40 a 64 años	103	97	200	31,55	79	77	156	28,52	-3,03
De 65 años y más	114	117	231	36,44	92	102	194	35,47	-0,97
TOTAL	314	320	634	100,00	288	259	547	100,00	

3. Vivienda

	1981	1991
Vivienda principal	-	230
Vivienda secundaria	-	184
Otras viviendas	-	127
TOTAL	526	541

4. Movimiento natural de la población

	1981	1982	1983	1984	1985	1986	1987	1988	1989	1991	1992	1993
Nº nacimientos	2	3	2	7	5	4	1	3	2	0	2	0
Nº defunciones	5	5	9	10	5	4	10	6	8	6	9	5
Crecim. vegetativo	-3	-2	-7	-3	0	0	-9	-3	-6	-6	-7	-5

III. SECTOR AGRARIO

1. Parcelación
(Nº de explotaciones según superficie)

	Nº de parcelas
De 0,1 a 5 Ha.	59
De 5 a 10 Ha.	26
De 10 a 20 Ha.	20
De 20 a 50 Ha.	5
Más de 50 Ha.	4
TOTAL	114

2. Distribución general de las tierras

	Superficie (Ha)
Tierras labradas	83
Pastos permanentes	2.692
Forestal	340
Otras tierras	221
TOTAL	3.336

3. Titulares de las explotaciones

a) Por grupos de edad	Nº
Menos de 35 años	8
De 35 a 54 años	26
De 55 a 64 años	36
Mayores de 65 años	41
TOTAL	111

b) Ocupación principal	Nº
Sólo en la explotación agrícola	111
Con otra actividad:	
- Principal	0
- Secundaria	0
TOTAL	111

4. Régimen de tenencia de las tierras

	Superficie (Ha)
Propiedad	2.412
Arrendamiento	347
Aparcería	7
Otros rég.	9
TOTAL	2.775

5. Cultivos (Ha)

Ha	Cereal grano	Legumi-nosas	Tubérculos	Cultivos industr.	Cultivos forrage.
Secano	0	0	0	0	0
Regadío	0	13	20	0	8

Ha	Hortalizas	Frutales	Viñedo	Olivar	Viveros
Secano	0	0	0	0	0
Regadío	19	43	0	0	0

6. Maquinaria agrícola

	Nº unidades
Motores	0
Tractores	38
Equipos trabajo del suelo	24
Equipos siembra y abonado	6
Equipos recolección	6
Instal. lecheras (ordeñadoras y tanques)	14
Otros equipos	43

7. Ganadería

	Nº Cabezas
a) Bovino	599
Ovino	374
Caprino	270

	Nº Explotaciones	Nº Plazas Reproductoras	Cebo
b) Cerda	14	33	180

IV. SECTOR INDUSTRIAL

1. Actividad industrial

Epígrafe	Altas
413.....	1
419.....	2
501.....	5
504.....	1
505.....	1
.....	–
.....	–
.....	–

2. Viviendas de nueva construcción terminadas

	1991	1992
V.P.O Prom. pública..	0	0
V.P.O Prom. privada..	0	0
Libre.....	0	6
Rural.....	0	0
TOTAL.....	0	6



V. SECTOR SERVICIOS

1. Actividad comercial

Epígrafe	Altas	Epígrafe	Altas
642.....	1	673.....	3
647.....	1	812.....	1
652.....	1	.....	–
662.....	1	.....	–

2. Entidades financieras y de seguros

	Sucursales	Agencias
Bancos.....	–	–
Cajas de Ahorro	–	–
C. Seguros.....	–	–

VI. OTRAS INFORMACIONES

1. Servicio telefónico

	1984	1991	1992	1993
Nº líneas.....	121	155	152	199

2. Asistencia sanitaria y social (año 1993)

Médico	Farmacia	Veterinario	ATS/DUE	Cen. Asist.
1	1	1	1	–

C. Asist. más próximo: –

3. Transporte de viajeros

Línea	Nº Enlaces
.....	–

Estación RENFE: Sí ☐ No ☒

	Nº Licencias
Taxi: Sí ☒ No ☐	2

4. Parque de vehículos (Padrón Municipal)

	1990	1991	1992	1993
Turismos	129	125	127	126
Autobuses.....	0	0	0	0
Camiones	5	5	4	4
Tractores-remolques	36	35	37	37
Motocicletass	1	1	1	1

5. Enseñanza

Centros docentes		Curso 1993-94		
Nº	Tipo	Nivel	Nº unid.	Nº alumnos
–	Púb.	Preescolar	1	9
1	Púb.	E.G.B.	3	30
–	–	B.U.P.	–	–
–	–	F.P.	–	–

6. Presupuestos municipales (en miles de ptas.)

Ingresos

	1989	1990	1991	1992
a) Operaciones corrientes	–	–	15.827	20.949
Impuestos y tasas.....	–	–	6.475	11.269
Impuestos directos	–	–	2.850	3.750
Impuestos indirectos.....	–	–	0	900
Tasas y otros ingresos.....	–	–	3.625	6.619
Transferencias corrientes.....	–	–	7.200	7.000
Ingresos patrimoniales.....	–	–	2.152	2.680
b) Operaciones de capital	–	–	15.173	24.989
Enajenación de inversiones...	–	–	0	0
Transferencias de capital.....	–	–	13.173	23.210
Variación activos financieros .	–	–	0	0
Variación pasivos financieros .	–	–	2.000	1.779
TOTALES	–	–	31.000	45.938

Gastos

	1989	1990	1991	1992
a) Operaciones corrientes.....	–	–	12.336	23.530
Gastos de personal	–	–	2.445	6.780
Compra de bienes y servicios..	–	–	9.381	16.450
Gastos financieros	–	–	410	250
Transferencias corrientes	–	–	100	50
b) Operaciones de capital.....	–	–	660	22.409
Inversiones reales.....	–	–	660	21.299
Transferencias de capital	–	–	0	0
Variación activos financieros..	–	–	0	0
Variación pasivos financieros..	–	–	0	1.110
TOTALES.....	–	–	12.996	45.939

CODIGO: **019**

MUNICIPIO: **BECEDILLAS**

COMARCA Nº **3**

I. DATOS GENERALES

Nº de entidades de población	Extensión (km²)	Densidad población (hab/km²) 1981	1991	Var. %	Altitud (m)	Distancia a la capital (km)
2	19,30	12,33	8,96	-27,31	1.063	70

NIVELES DE RENTA



II. POBLACION

1. Evolución de la población de hecho

Año 1950	647
Año 1960	438
Año 1970	355
Año 1981	238
Año 1991	173

2. Distribución de la población por edades y sexo

	1981 V	H	T	% s/T.	1993 V	H	T	% s/T.	Var. %
De 0 a 16 años	12	10	22	9,24	10	6	16	8,94	-0,31
De 17 a 39 años	48	39	87	36,55	21	16	37	20,67	-15,88
De 40 a 64 años	45	46	91	38,24	28	24	52	29,05	-9,19
De 65 años y más	25	13	38	15,97	39	35	74	41,34	25,37
TOTAL	130	108	238	100,00	98	81	179	100,00	

3. Vivienda

	1981	1991
Vivienda principal	–	67
Vivienda secundaria	–	47
Otras viviendas	–	17
TOTAL	164	131

4. Movimiento natural de la población

	1981	1982	1983	1984	1985	1986	1987	1988	1989	1991	1992	1993
Nº nacimientos	3	3	1	2	1	2	1	2	1	0	0	1
Nº defunciones	0	7	1	4	1	2	0	2	2	1	3	1
Crecim. vegetativo	3	-4	0	-2	0	0	1	0	-1	-1	-3	0

III. SECTOR AGRARIO

1. Parcelación
(Nº de explotaciones según superficie)

	Nº de parcelas
De 0,1 a 5 Ha	11
De 5 a 10 Ha.	27
De 10 a 20 Ha.	39
De 20 a 50 Ha.	22
Más de 50 Ha.	5
TOTAL	104

2. Distribución general de las tierras

	Superficie (Ha)
Tierras labradas	157
Pastos permanentes	869
Forestal	63
Otras tierras	708
TOTAL	1.797

3. Titulares de las explotaciones

a) Por grupos de edad	Nº	b) Ocupación principal	Nº
Menos de 35 años	5	Sólo en la explotación agrícola	84
De 35 a 54 años	19	Con otra actividad:	
De 55 a 64 años	39	– Principal	17
Mayores de 65 años	40	– Secundaria	2
TOTAL	103	TOTAL	103

4. Régimen de tenencia de las tierras

	Superficie (Ha)
Propiedad	538
Arrendamiento	471
Aparcería	0
Otros rég.	17
TOTAL	1.026

5. Cultivos (Ha)

Ha	Cereal grano	Legumi-nosas	Tubérculos	Cultivos industr.	Cultivos forrage.
Secano	92	1	0	0	0
Regadío	0	0	2	0	0

Ha	Hortalizas	Frutales	Viñedo	Olivar	Viveros
Secano	0	0	0	0	0
Regadío	1	1	0	0	0

6. Maquinaria agrícola

	Nº unidades
Motores	3
Tractores	17
Equipos trabajo del suelo	11
Equipos siembra y abonado	4
Equipos recolección	3
Instal. lecheras (ordeñadoras y tanques)	13
Otros equipos	17

7. Ganadería

	Nº Cabezas
a) Bovino	508
Ovino	563
Caprino	0

	Nº Explotaciones	Nº Plazas Reproductoras	Cebo
b) Cerda	32	60	42

IV. SECTOR INDUSTRIAL

1. Actividad industrial

Epígrafe	Altas
501.....	2
.....	–
.....	–
.....	–
.....	–
.....	–
.....	–
.....	–

2. Viviendas de nueva construcción terminadas

	1991	1992
V.P.O Prom. pública. .	0	0
V.P.O Prom. privada..	0	0
Libre.	0	2
Rural.	0	0
TOTAL.....	0	2

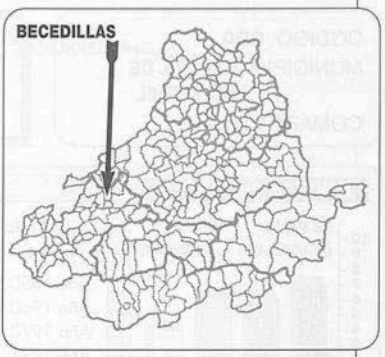

V. SECTOR SERVICIOS

1. Actividad comercial

Epígrafe	Altas	Epígrafe	Altas
612.....	1	.....	–
.....	–	.....	–
.....	–	.....	–
.....	–	.....	–

2. Entidades financieras y de seguros

	Sucursales	Agencias
Bancos	–	–
Cajas de Ahorro	–	–
C. Seguros.....	–	–

VI. OTRAS INFORMACIONES

1. Servicio telefónico

	1984	1991	1992	1993
Nº líneas.....	1	2	2	70

2. Asistencia sanitaria y social (año 1993)

Médico	Farmacia	Veterinario	ATS/DUE	Cen. Asist.
–	–	–	–	–

C. Asist. más próximo: A. P. Malpartida de Corneja

3. Transporte de viajeros

Línea	Nº Enlaces
.....	–

Estación RENFE: Sí ☐ No ☒

	Nº Licencias
Taxi: Sí ☒ No ☐	1

4. Parque de vehículos (Padrón Municipal)

	1990	1991	1992	1993
Turismos	40	42	37	35
Autobuses.....	0	0	0	0
Camiones	6	5	7	5
Tractores-remolques	0	0	0	1
Motocicletass	0	0	0	0

5. Enseñanza

Centros docentes		Curso 1993-94		
Nº	Tipo	Nivel	Nº unid.	Nº alumnos
–	Púb.	Preescolar	1	3
1	Púb.	E.G.B.	1	17
–	–	B.U.P.	–	–
–	–	F.P.	–	–

6. Presupuestos municipales (en miles de ptas.)

Ingresos

	1989	1990	1991	1992
a) Operaciones corrientes	1.900	2.310	2.515	3.407
Impuestos y tasas.....	882	6900	690	1.476
Impuestos directos	590	425	425	1.275
Impuestos indirectos.....	130	200	200	0
Tasas y otros ingresos.....	162	65	65	201
Transferencias corrientes.....	968	1.519	1.724	1.750
Ingresos patrimoniales.....	50	101	101	181
b) Operaciones de capital	0	0	800	1.500
Enajenación de inversiones...	0	0	0	0
Transferencias de capital.....	0	0	800	1.500
Variación activos financieros .	0	0	0	0
Variación pasivos financieros .	0	0	0	0
TOTALES	1.900	2.310	3.315	4.907

Gastos

	1989	1990	1991	1992
a) Operaciones corrientes.....	1.900	2.050	2.655	4.202
Gastos de personal	658	675	880	1.102
Compra de bienes y servicios..	1.223	1.335	1.775	2.090
Gastos financieros.....	0	0	0	10
Transferencias corrientes	19	40	0	1.000
b) Operaciones de capital.....	0	260	660	705
Inversiones reales.....	0	260	660	705
Transferencias de capital	0	0	0	0
Variación activos financieros..	0	0	0	0
Variación pasivos financieros..	0	0	0	0
TOTALES.....	1.900	2.310	3.315	4.907

CODIGO: **020**
MUNICIPIO: **BERCIAL DE ZAPARDIEL**
COMARCA Nº **1**

I. DATOS GENERALES

Nº de entidades de población	Extensión (km²)	Densidad población (hab/km²) 1981	1991	Var. %	Altitud (m)	Distancia a la capital (km)
1	17,40	23,79	18,33	-22,95	806	62

NIVELES DE RENTA



II. POBLACION

1. Evolución de la población de hecho

Año 1950	577
Año 1960	520
Año 1970	497
Año 1981	414
Año 1991	319

2. Distribución de la población por edades y sexo

	1981 V	H	T	% s/T.	1993 V	H	T	% s/T.	Var. %
De 0 a 16 años	39	43	82	19,81	34	33	67	18,11	-1,70
De 17 a 39 años	70	76	146	35,27	48	60	108	29,19	-6,08
De 40 a 64 años	64	61	125	30,19	66	64	130	35,14	4,94
De 65 años y más	28	33	61	14,73	31	34	65	17,57	2,83
TOTAL	201	213	414	100,00	179	191	370	100,00	

3. Vivienda

	1981	1991
Vivienda principal	–	115
Vivienda secundaria	–	22
Otras viviendas	–	15
TOTAL	141	152

4. Movimiento natural de la población

	1981	1982	1983	1984	1985	1986	1987	1988	1989	1991	1992	1993
Nº nacimientos	2	2	4	4	4	2	1	0	1	6	4	3
Nº defunciones	3	7	5	1	2	1	3	3	6	0	2	5
Crecim. vegetativo	-1	-5	-1	3	2	1	-2	-3	-5	6	2	-2

III. SECTOR AGRARIO

1. Parcelación
(Nº de explotaciones según superficie)

	Nº de parcelas
De 0,1 a 5 Ha.	51
De 5 a 10 Ha.	12
De 10 a 20 Ha.	11
De 20 a 50 Ha.	22
Más de 50 Ha.	6
TOTAL	102

2. Distribución general de las tierras

	Superficie (Ha)
Tierras labradas	1.494
Pastos permanentes	15
Forestal	0
Otras tierras	3
TOTAL	1.512

3. Titulares de las explotaciones

a) Por grupos de edad	Nº	b) Ocupación principal	Nº
Menos de 35 años	3	Sólo en la explotación agrícola	74
De 35 a 54 años	49	Con otra actividad:	
De 55 a 64 años	33	– Principal	32
Mayores de 65 años	22	– Secundaria	1
TOTAL	107	TOTAL	107

4. Régimen de tenencia de las tierras

	Superficie (Ha)
Propiedad	850
Arrendamiento	551
Aparcería	24
Otros rég.	84
TOTAL	1.509

5. Cultivos (Ha)

Ha	Cereal grano	Legumi-nosas	Tubérculos	Cultivos industr.	Cultivos forrage.
Secano	800	0	0	50	60
Regadío	390	0	0	160	30

Ha	Hortalizas	Frutales	Viñedo	Olivar	Viveros
Secano	0	0	0	0	0
Regadío	0	0	0	0	0

6. Maquinaria agrícola

	Nº unidades
Motores	28
Tractores	53
Equipos trabajo del suelo	98
Equipos siembra y abonado	65
Equipos recolección	28
Instal. lecheras (ordeñadoras y tanques)	21
Otros equipos	72

7. Ganadería

	Nº Cabezas
a) Bovino	140
Ovino	2.724
Caprino	15

	Nº Explotaciones	Nº Plazas Reproductoras	Cebo
b) Cerda	53	48	466

IV. SECTOR INDUSTRIAL

1. Actividad industrial

Epígrafe	Altas
.....	–
.....	–
.....	–
.....	–
.....	–
.....	–
.....	–
.....	–

2. Viviendas de nueva construcción terminadas

	1991	1992
V.P.O Prom. pública. .	0	0
V.P.O Prom. privada..	0	0
Libre.	1	0
Rural.	1	0
TOTAL.....	2	0



V. SECTOR SERVICIOS

1. Actividad comercial

Epígrafe	Altas	Epígrafe	Altas
654.....	1	.....	–
662.....	2	.....	–
673.....	2	.....	–
699.....	1	.....	–

2. Entidades financieras y de seguros

	Sucursales	Agencias
Bancos	–	–
Cajas de Ahorro	–	–
C. Seguros.....	–	–

VI. OTRAS INFORMACIONES

1. Servicio telefónico

	1984	1991	1992	1993
Nº líneas.....	62	67	67	70

2. Asistencia sanitaria y social (año 1993)

Médico	Farmacia	Veterinario	ATS/DUE	Cen. Asist.
1	–	–	–	–

C. Asist. más próximo: –

3. Transporte de viajeros

Línea	Nº Enlaces
V. 214: AVILA-HORCAJO DE LAS T.	2

Estación RENFE: Sí ☐ No ☒

	Nº Licencias
Taxi: Sí ☐ No ☒	–

4. Parque de vehículos (Padrón Municipal)

	1990	1991	1992	1993
Turismos	90	90	93	–
Autobuses	0	0	0	–
Camiones	9	8	7	–
Tractores-remolques	0	0	0	–
Motocicletass	27	21	21	–

5. Enseñanza

Centros docentes		Curso 1993-94		
Nº	Tipo	Nivel	Nº unid.	Nº alumnos
–	Púb.	Preescolar	–	1
1	Púb.	E.G.B.	1	8
–	–	B.U.P.	–	–
–	–	F.P.	–	–

6. Presupuestos municipales (en miles de ptas.)

Ingresos	1989	1990	1991	1992
a) Operaciones corrientes	6.607	9.127	10.033	9.944
Impuestos y tasas.....	3.265	5.153	5.423	3.813
Impuestos directos	1.145	2.070	1.846	2.295
Impuestos indirectos.....	346	593	594	23
Tasas y otros ingresos.....	1.774	2.490	2.983	1.495
Transferencias corrientes.....	3.000	3.620	4.610	5.735
Ingresos patrimoniales.....	342	354	0	396
b) Operaciones de capital	5.676	9.447	20.857	35.568
Enajenación de inversiones...	0	0	0	0
Transferencias de capital.....	5.675	9.446	20.857	32.068
Variación activos financieros .	0	0	0	0
Variación pasivos financieros .	1	1	0	3.500
TOTALES	12.283	18.574	30.890	45.512

Gastos	1989	1990	1991	1992
a) Operaciones corrientes.....	5.699	8.330	10.630	9.401
Gastos de personal	2.030	3.188	3.704	3.677
Compra de bienes y servicios..	3.219	4.642	5.735	5.244
Gastos financieros	0	0	0	0
Transferencias corrientes	450	500	1.191	480
b) Operaciones de capital.....	6.585	10.245	20.228	36.111
Inversiones reales.....	6.575	10.196	20.189	36.082
Transferencias de capital	0	0	0	0
Variación activos financieros..	0	0	0	0
Variación pasivos financieros..	10	49	39	29
TOTALES.....	12.284	18.575	30.858	45.512

CODIGO: **021**

MUNICIPIO: **LAS BERLANAS**

COMARCA Nº **1**

I. DATOS GENERALES

Nº de entidades de población	Extensión (km²)	Densidad población (hab/km²) 1981	1991	Var. %	Altitud (m)	Distancia a la capital (km)
2	16,80	27,80	24,11	−13,28	949	18

NIVELES DE RENTA

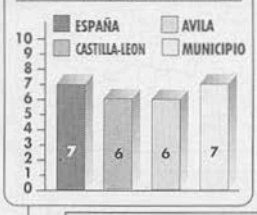

II. POBLACION

1. Evolución de la población de hecho

Año 1950	739
Año 1960	662
Año 1970	616
Año 1981	467
Año 1991	405

2. Distribución de la población por edades y sexo

	1981 V	H	T	% s/T.	1993 V	H	T	% s/T.	Var. %
De 0 a 16 años	53	48	101	21,63	30	22	52	12,81	−8,82
De 17 a 39 años	89	61	150	32,12	57	54	111	27,34	−4,78
De 40 a 64 años	67	57	124	26,55	63	58	121	29,80	3,25
De 65 años y más	36	56	92	19,70	51	71	122	30,05	10,35
TOTAL	245	222	467	100,00	201	205	406	100,00	

3. Vivienda

	1981	1991
Vivienda principal	–	119
Vivienda secundaria	–	81
Otras viviendas	–	8
TOTAL	176	208

4. Movimiento natural de la población

	1981	1982	1983	1984	1985	1986	1987	1988	1989	1991	1992	1993
Nº nacimientos	3	3	2	4	5	1	4	2	5	3	3	1
Nº defunciones	7	2	7	3	1	2	4	7	1	3	3	9
Crecim. vegetativo	−4	1	−5	1	4	−1	0	−5	4	0	0	−8

III. SECTOR AGRARIO

1. Parcelación
(Nº de explotaciones según superficie)

	Nº de parcelas
De 0,1 a 5 Ha.	15
De 5 a 10 Ha.	4
De 10 a 20 Ha.	18
De 20 a 50 Ha.	28
Más de 50 Ha.	7
TOTAL	72

2. Distribución general de las tierras

	Superficie (Ha)
Tierras labradas	1.557
Pastos permanentes	139
Forestal	0
Otras tierras	13
TOTAL	1.709

3. Titulares de las explotaciones

a) Por grupos de edad	Nº
Menos de 35 años	13
De 35 a 54 años	35
De 55 a 64 años	23
Mayores de 65 años	5
TOTAL	76

b) Ocupación principal	Nº
Sólo en la explotación agrícola	62
Con otra actividad:	
– Principal	5
– Secundaria	9
TOTAL	76

4. Régimen de tenencia de las tierras

	Superficie (Ha)
Propiedad	683
Arrendamiento	913
Aparcería	99
Otros rég.	0
TOTAL	1.695

5. Cultivos (Ha)

Ha	Cereal grano	Legumi-nosas	Tubérculos	Cultivos industr.	Cultivos forrage.
Secano	1.016	3	0	237	46
Regadío	0	0	3	0	21

Ha	Hortalizas	Frutales	Viñedo	Olivar	Viveros
Secano	8	0	3	0	0
Regadío	7	51	0	0	0

6. Maquinaria agrícola

	Nº unidades
Motores	45
Tractores	55
Equipos trabajo del suelo	84
Equipos siembra y abonado	59
Equipos recolección	27
Instal. lecheras (ordeñadoras y tanques)	57
Otros equipos	75

7. Ganadería

	Nº Cabezas
a) Bovino	715
Ovino	214
Caprino	10

	Nº Explotaciones	Nº Plazas Reproductoras	Cebo
b) Cerda	39	80	3.149

IV. SECTOR INDUSTRIAL

1. Actividad industrial

Epígrafe	Altas
501.....	2
.....	–
.....	–
.....	–
.....	–
.....	–
.....	–
.....	–

2. Viviendas de nueva construcción terminadas

	1991	1992
V.P.O Prom. pública. .	0	0
V.P.O Prom. privada..	0	0
Libre.	2	2
Rural.	1	1
TOTAL.....	3	3



V. SECTOR SERVICIOS

1. Actividad comercial

Epígrafe	Altas	Epígrafe	Altas
612.....	1	673.....	1
646.....	1	682.....	1
652.....	2	691.....	1
662.....	1	812.....	1

2. Entidades financieras y de seguros

	Sucursales	Agencias
Bancos	–	–
Cajas de Ahorro	1	–
C. Seguros.....	–	–

VI. OTRAS INFORMACIONES

1. Servicio telefónico

	1984	1991	1992	1993
Nº líneas.....	88	99	103	112

2. Asistencia sanitaria y social (año 1993)

Médico	Farmacia	Veterinario	ATS/DUE	Cen. Asist.
1	1	1	–	–

C. Asist. más próximo: C.S. Avila Rural

3. Transporte de viajeros

Línea	Nº Enlaces
V. 115: AVILA-MADRIGAL A. T....	1

Estación RENFE: Sí ☐ No ☒

	Nº Licencias
Taxi: Sí ☐ No ☒	–

4. Parque de vehículos (Padrón Municipal)

	1990	1991	1992	1993
Turismos	124	130	131	133
Autobuses	0	0	0	0
Camiones	13	14	12	14
Tractores-remolques	1	1	1	1
Motocicletass	3	2	2	2

5. Enseñanza (**)

Centros docentes		Curso 1993-94		
Nº	Tipo	Nivel	Nº unid.	Nº alumnos
–	–	Preescolar	–	–
–	–	E.G.B.	–	–

(**) C.R.A.: LAS COGOTAS. Se incluye en el Centro Cabecera de CARDEÑOSA.

6. Presupuestos municipales (en miles de ptas.)

Ingresos

	1989	1990	1991	1992
a) Operaciones corrientes	6.711	9.546	11.320	12.015
Impuestos y tasas.....	2.286	4.430	5.073	6.477
Impuestos directos	789	2.496	2.556	3.520
Impuestos indirectos.....	436	11	11	11
Tasas y otros ingresos.....	1.061	1.923	2.506	2.946
Transferencias corrientes.....	2.000	2.200	3.270	4.070
Ingresos patrimoniales.....	2.425	2.916	2.977	1.468
b) Operaciones de capital	0	0	0	2.056
Enajenación de inversiones...	0	0	0	0
Transferencias de capital.....	0	0	0	2.056
Variación activos financieros .	0	0	0	0
Variación pasivos financieros .	0	0	0	0
TOTALES	6.711	9.546	11.320	14.071

Gastos

	1989	1990	1991	1992
a) Operaciones corrientes.....	5.111	7.047	7.331	9.664
Gastos de personal	1.909	3.134	3.417	3.814
Compra de bienes y servicios..	3.172	3.913	3.914	5.850
Gastos financieros	0	0	0	0
Transferencias corrientes	30	0	0	0
b) Operaciones de capital.....	1.600	2.500	4.000	4.406
Inversiones reales.....	900	2.500	4.000	4.406
Transferencias de capital	700	0	0	0
Variación activos financieros..	0	0	0	0
Variación pasivos financieros..	10	0	0	0
TOTALES.....	6.711	9.547	11.331	14.070

CODIGO: **022**
MUNICIPIO: **BERNUY DE ZAPARDIEL**
COMARCA Nº **1**

I. DATOS GENERALES

Nº de entidades de población	Extensión (km²)	Densidad población (hab/km²) 1981	1991	Var. %	Altitud (m)	Distancia a la capital (km)
1	19,70	16,60	15,48	-6,73	866	50

NIVELES DE RENTA

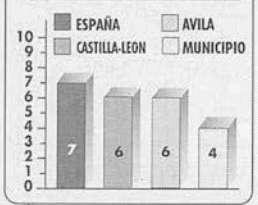

II. POBLACION

1. Evolución de la población de hecho

Año 1950	416
Año 1960	405
Año 1970	324
Año 1981	327
Año 1991	305

2. Distribución de la población por edades y sexo

	1981 V	H	T	% s/T.	1993 V	H	T	% s/T.	Var. %
De 0 a 16 años	53	46	99	30,28	43	48	91	31,16	0,89
De 17 a 39 años	48	40	88	26,91	50	31	81	27,74	0,83
De 40 a 64 años	52	49	101	30,89	42	31	73	25,00	-5,89
De 65 años y más	19	20	39	11,93	24	23	47	16,10	4,17
TOTAL	172	155	327	100,00	159	133	292	100,00	

3. Vivienda

	1981	1991
Vivienda principal	-	68
Vivienda secundaria	-	0
Otras viviendas	-	21
TOTAL	94	89

4. Movimiento natural de la población

	1981	1982	1983	1984	1985	1986	1987	1988	1989	1991	1992	1993
Nº nacimientos	2	0	1	0	3	3	2	1	3	4	4	5
Nº defunciones	3	4	0	1	1	0	3	3	1	3	4	1
Crecim. vegetativo	-1	-4	1	-1	2	3	-1	-2	2	1	0	4

III. SECTOR AGRARIO

1. Parcelación
(Nº de explotaciones según superficie)

	Nº de parcelas
De 0,1 a 5 Ha.	14
De 5 a 10 Ha.	8
De 10 a 20 Ha.	8
De 20 a 50 Ha.	11
Más de 50 Ha.	9
TOTAL	50

2. Distribución general de las tierras

	Superficie (Ha)
Tierras labradas	1.375
Pastos permanentes	190
Forestal	1
Otras tierras	9
TOTAL	1.575

3. Titulares de las explotaciones

a) Por grupos de edad	Nº
Menos de 35 años	6
De 35 a 54 años	20
De 55 a 64 años	26
Mayores de 65 años	10
TOTAL	62

b) Ocupación principal	Nº
Sólo en la explotación agrícola	50
Con otra actividad:	
- Principal	10
- Secundaria	2
TOTAL	62

4. Régimen de tenencia de las tierras

	Superficie (Ha)
Propiedad	927
Arrendamiento	477
Aparcería	160
Otros rég.	0
TOTAL	1.564

5. Cultivos (Ha)

Ha	Cereal grano	Legumi-nosas	Tubérculos	Cultivos industr.	Cultivos forrage.
Secano	957	0	0	247	15
Regadío	0	0	0	0	1

Ha	Hortalizas	Frutales	Viñedo	Olivar	Viveros
Secano	0	0	0	0	0
Regadío	0	0	0	0	0

6. Maquinaria agrícola

	Nº unidades
Motores	17
Tractores	31
Equipos trabajo del suelo	90
Equipos siembra y abonado	42
Equipos recolección	12
Instal. lecheras (ordeñadoras y tanques)	20
Otros equipos	40

7. Ganadería

	Nº Cabezas
a) Bovino	238
Ovino	1.817
Caprino	91

	Nº Explotaciones	Nº Plazas Reproductoras	Cebo
b) Cerda	39	158	239

IV. SECTOR INDUSTRIAL

1. Actividad industrial

Epígrafe	Altas
.....	–
.....	–
.....	–
.....	–
.....	–
.....	–
.....	–
.....	–

2. Viviendas de nueva construcción terminadas

	1991	1992
V.P.O Prom. pública..	0	0
V.P.O Prom. privada..	0	0
Libre.....	0	1
Rural.....	0	0
TOTAL.....	0	1



V. SECTOR SERVICIOS

1. Actividad comercial

Epígrafe	Altas	Epígrafe	Altas
612.....	1	.....	–
646.....	2	.....	–
662.....	1	.....	–
673.....	2	.....	–

2. Entidades financieras y de seguros

	Sucursales	Agencias
Bancos.....	–	–
Cajas de Ahorro	–	–
C. Seguros.....	–	–

VI. OTRAS INFORMACIONES

1. Servicio telefónico

	1984	1991	1992	1993
Nº líneas.....	39	51	51	63

2. Asistencia sanitaria y social (año 1993)

Médico	Farmacia	Veterinario	ATS/DUE	Cen. Asist.
1	–	–	1	–

C. Asist. más próximo: –

3. Transporte de viajeros

Línea	Nº Enlaces
V. 214: AVILA-HORCAJO DE LAS T..	2
Estación RENFE: Sí ☐ No ☒	
	Nº Licencias
Taxi: Sí ☐ No ☒	–

4. Parque de vehículos (Padrón Municipal)

	1990	1991	1992	1993
Turismos	69	73	78	79
Autobuses	0	0	0	0
Camiones	2	1	1	1
Tractores-remolques	0	0	0	0
Motocicletass	26	25	22	20

5. Enseñanza

Centros docentes		Curso 1993-94		
Nº	Tipo	Nivel	Nº unid.	Nº alumnos
–	Púb.	Preescolar	–	7
1	Púb.	E.G.B.	1	10
–	–	B.U.P.	–	–
–	–	F.P.	–	–

6. Presupuestos municipales (en miles de ptas.)

Ingresos	1989	1990	1991	1992
a) Operaciones corrientes	5.035	6.090	10.667	7.919
Impuestos y tasas.....	1.736	2.386	5.422	3.153
Impuestos directos	969	1.169	1.846	2.070
Impuestos indirectos.....	194	419	594	19
Tasas y otros ingresos.....	573	798	2.982	1.064
Transferencias corrientes.....	2.000	2.300	4.610	3.152
Ingresos patrimoniales.....	1.299	1.404	635	1.614
b) Operaciones de capital	1.550	1.560	20.189	1.983
Enajenación de inversiones...	0	0	0	0
Transferencias de capital.....	1.500	1.500	20.189	1.903
Variación activos financieros .	50	60	0	80
Variación pasivos financieros .	0	0	0	0
TOTALES	6.585	7.650	30.856	9.902

Gastos	1989	1990	1991	1992
a) Operaciones corrientes.....	4.022	4.590	10.629	6.353
Gastos de personal	1.597	1.814	3.704	2.852
Compra de bienes y servicios..	2.255	2.660	5.735	3.452
Gastos financieros	120	69	0	34
Transferencias corrientes	50	47	1.190	15
b) Operaciones de capital.....	3.063	3.060	20.189	3.549
Inversiones reales.....	2.938	2.955	20.189	3.399
Transferencias de capital	0	0	0	0
Variación activos financieros..	0	0	0	0
Variación pasivos financieros..	125	105	0	150
TOTALES.....	7.085	7.650	30.818	9.902

CODIGO: **023**
MUNICIPIO: **BERROCALEJO DE ARAGONA**
COMARCA Nº **2**

I. DATOS GENERALES

Nº de entidades de población	Extensión (km²)	Densidad población (hab/km²) 1981	1991	Var. %	Altitud (m)	Distancia a la capital (km)
1	8,90	4,38	5,17	17,95	1.093	11

NIVELES DE RENTA



II. POBLACION

1. Evolución de la población de hecho

Año 1950.....	246
Año 1960.....	185
Año 1970.....	91
Año 1981.....	39
Año 1991.....	46

2. Distribución de la población por edades y sexo

	1981 V	H	T	% s/T.	1993 V	H	T	% s/T.	Var. %
De 0 a 16 años.....	0	0	0	00,00	4	6	10	23,26	23,26
De 17 a 39 años.....	3	1	4	10,26	3	2	5	11,63	1,37
De 40 a 64 años.....	6	13	19	48,72	6	7	13	30,23	-18,49
De 65 años y más....	8	8	16	41,03	8	7	15	34,88	-6,14
TOTAL.....	17	22	39	100,00	21	22	43	100,00	

3. Vivienda

	1981	1991
Vivienda principal.....	–	19
Vivienda secundaria.....	–	47
Otras viviendas.....	–	0
TOTAL.....	54	66

4. Movimiento natural de la población

	1981	1982	1983	1984	1985	1986	1987	1988	1989	1991	1992	1993
Nº nacimientos.....	0	0	0	1	0	0	0	0	0	0	0	0
Nº defunciones.....	1	1	1	0	0	0	1	0	2	0	0	1
Crecim. vegetativo...	-1	-1	-1	1	0	0	-1	0	-2	0	0	-1

III. SECTOR AGRARIO

1. Parcelación
(Nº de explotaciones según superficie)

	Nº de parcelas
De 0,1 a 5 Ha.....	20
De 5 a 10 Ha.....	9
De 10 a 20 Ha.....	13
De 20 a 50 Ha.....	12
Más de 50 Ha.....	3
TOTAL.....	57

2. Distribución general de las tierras

	Superficie (Ha)
Tierras labradas.....	74
Pastos permanentes.....	852
Forestal.....	0
Otras tierras.....	1
TOTAL.....	927

3. Titulares de las explotaciones

a) Por grupos de edad	Nº
Menos de 35 años.....	1
De 35 a 54 años.....	11
De 55 a 64 años.....	17
Mayores de 65 años.....	26
TOTAL.....	55

b) Ocupación principal	Nº
Sólo en la explotación agrícola.....	51
Con otra actividad:	
– Principal.....	1
– Secundaria.....	3
TOTAL.....	55

4. Régimen de tenencia de las tierras

	Superficie (Ha)
Propiedad.....	724
Arrendamiento.....	202
Aparcería.....	0
Otros rég.....	0
TOTAL.....	926

5. Cultivos (Ha)

Ha	Cereal grano	Legumi-nosas	Tubérculos	Cultivos industr.	Cultivos forrage.
Secano	70	0	0	0	10
Regadío	0	0	1	0	0

Ha	Hortalizas	Frutales	Viñedo	Olivar	Viveros
Secano	0	0	0	0	0
Regadío	0	0	0	0	0

6. Maquinaria agrícola

	Nº unidades
Motores.....	3
Tractores.....	3
Equipos trabajo del suelo.....	6
Equipos siembra y abonado.....	4
Equipos recolección.....	0
Instal. lecheras (ordeñadoras y tanques)..	5
Otros equipos.....	11

7. Ganadería

	Nº Cabezas
a) Bovino.....	82
Ovino.....	588
Caprino.....	0

	Nº Explotaciones	Nº Plazas Reproductoras	Cebo
b) Cerda.....	9	95	579

IV. SECTOR INDUSTRIAL

1. Actividad industrial

Epígrafe	Altas
501.....	1
.....	–
.....	–
.....	–
.....	–
.....	–
.....	–
.....	–

2. Viviendas de nueva construcción terminadas

	1991	1992
V.P.O Prom. pública..	0	0
V.P.O Prom. privada..	0	0
Libre.....	0	1
Rural.....	0	0
TOTAL.....	0	1



V. SECTOR SERVICIOS

1. Actividad comercial

Epígrafe	Altas	Epígrafe	Altas
655.....	1	.....	–
671.....	1	.....	–
673.....	1	.....	–
845.....	1	.....	–

2. Entidades financieras y de seguros

	Sucursales	Agencias
Bancos.....	–	–
Cajas de Ahorro	–	–
C. Seguros.....	–	–

VI. OTRAS INFORMACIONES

1. Servicio telefónico

	1984	1991	1992	1993
Nº líneas.....	3	33	34	38

2. Asistencia sanitaria y social (año 1993)

Médico	Farmacia	Veterinario	ATS/DUE	Cen. Asist.
–	–	–	–	–

C. Asist. más próximo: A. P. Sta. María del Cubillo

3. Transporte de viajeros

Línea	Nº Enlaces
.....	–

Estación RENFE: Sí ☐ No ☒

	Nº Licencias
Taxi: Sí ☐ No ☒	–

4. Parque de vehículos (Padrón Municipal)

	1990	1991	1992	1993
Turismos	10	–	12	13
Autobuses.....	0	–	0	0
Camiones	1	–	1	1
Tractores-remolques	0	–	0	0
Motocicletass	6	–	5	3

5. Enseñanza

Centros docentes		Curso 1993-94		
Nº	Tipo	Nivel	Nº unid.	Nº alumnos
–	–	Preescolar	–	–
–	–	E.G.B.	–	–
–	–	B.U.P.	–	–
–	–	F.P.	–	–

6. Presupuestos municipales (en miles de ptas.)

Ingresos	1989	1990	1991	1992
a) Operaciones corrientes	1.014	1.311	1.511	1.643
Impuestos y tasas.....	590	837	1.009	964
Impuestos directos	241	397	475	414
Impuestos indirectos.....	37	77	88	6
Tasas y otros ingresos.....	312	363	446	544
Transferencias corrientes.....	246	261	279	416
Ingresos patrimoniales.....	178	213	223	263
b) Operaciones de capital	500	500	590	1.007
Enajenación de inversiones...	0	0	0	0
Transferencias de capital.....	500	500	590	1.007
Variación activos financieros .	0	0	0	0
Variación pasivos financieros .	0	0	0	0
TOTALES	1.514	1.811	2.101	2.650

Gastos	1989	1990	1991	1992
a) Operaciones corrientes.....	1.515	953	1.213	1.317
Gastos de personal	105	168	244	395
Compra de bienes y servicios..	705	785	969	922
Gastos financieros.....	705	0	0	0
Transferencias corrientes	0	0	0	0
b) Operaciones de capital.....	705	857	887	1.333
Inversiones reales.....	705	857	887	1.333
Transferencias de capital	0	0	0	0
Variación activos financieros..	0	0	0	0
Variación pasivos financieros..	0	0	0	0
TOTALES.....	2.220	1.810	2.100	2.650

CODIGO: **024**

MUNICIPIO: **BLASCOMILLAN**

COMARCA Nº **2**

I. DATOS GENERALES

Nº de entidades de población	Extensión (km²)	Densidad población (hab/km²) 1981	1991	Var. %	Altitud (m)	Distancia a la capital (km)
3	39,20	10,36	9,62	-7,14	951	55

NIVELES DE RENTA



II. POBLACION

1. Evolución de la población de hecho

Año 1950	778
Año 1960	868
Año 1970	609
Año 1981	406
Año 1991	377

2. Distribución de la población por edades y sexo

	1981 V	H	T	% s/T.	1993 V	H	T	% s/T.	Var. %
De 0 a 16 años	55	54	109	26,85	22	31	53	14,80	-12,04
De 17 a 39 años	58	57	115	28,33	61	56	117	32,68	4,36
De 40 a 64 años	53	62	115	28,33	49	48	97	27,09	-1,23
De 65 años y más	32	35	67	16,50	40	51	91	25,42	8,92
TOTAL	198	208	406	100,00	172	186	358	100,00	

3. Vivienda

	1981	1991
Vivienda principal	-	120
Vivienda secundaria	-	94
Otras viviendas	-	16
TOTAL	173	230

4. Movimiento natural de la población

	1981	1982	1983	1984	1985	1986	1987	1988	1989	1991	1992	1993
Nº nacimientos	4	2	3	3	6	2	4	0	1	3	1	2
Nº defunciones	3	5	3	4	3	5	3	4	4	3	5	4
Crecim. vegetativo	1	-3	0	-1	3	-3	1	-4	-3	0	-4	-2

III. SECTOR AGRARIO

1. Parcelación
(Nº de explotaciones según superficie)

	Nº de parcelas
De 0,1 a 5 Ha.	6
De 5 a 10 Ha.	10
De 10 a 20 Ha.	7
De 20 a 50 Ha.	14
Más de 50 Ha.	15
TOTAL	52

2. Distribución general de las tierras

	Superficie (Ha)
Tierras labradas	2.738
Pastos permanentes	514
Forestal	1.024
Otras tierras	308
TOTAL	4.584

3. Titulares de las explotaciones

a) Por grupos de edad	Nº	b) Ocupación principal	Nº
Menos de 35 años	9	Sólo en la explotación agrícola	40
De 35 a 54 años	20	Con otra actividad:	
De 55 a 64 años	16	- Principal	13
Mayores de 65 años	8	- Secundaria	0
TOTAL	53	TOTAL	53

4. Régimen de tenencia de las tierras

	Superficie (Ha)
Propiedad	2.254
Arrendamiento	998
Aparcería	0
Otros rég.	0
TOTAL	3.252

5. Cultivos (Ha)

Ha	Cereal grano	Legumi-nosas	Tubérculos	Cultivos industr.	Cultivos forrage.
Secano	1.423	0	0	199	40
Regadío	0	0	1	0	38
Ha	**Hortalizas**	**Frutales**	**Viñedo**	**Olivar**	**Viveros**
Secano	0	0	0	0	0
Regadío	0	0	0	0	0

6. Maquinaria agrícola

	Nº unidades
Motores	14
Tractores	42
Equipos trabajo del suelo	113
Equipos siembra y abonado	98
Equipos recolección	24
Instal. lecheras (ordeñadoras y tanques)	45
Otros equipos	65

7. Ganadería

	Nº Cabezas
a) Bovino	665
Ovino	1.662
Caprino	727

	Nº Explotaciones	Nº Plazas Reproductoras	Cebo
b) Cerda	26	51	232

IV. SECTOR INDUSTRIAL

1. Actividad industrial

Epígrafe	Altas
321	1
501	3
	–
	–
	–
	–
	–
	–

2. Viviendas de nueva construcción terminadas

	1991	1992
V.P.O Prom. pública. .	0	0
V.P.O Prom. privada..	0	0
Libre.	0	2
Rural.	0	0
TOTAL.	0	2



V. SECTOR SERVICIOS

1. Actividad comercial

Epígrafe	Altas	Epígrafe	Altas
654	1		–
662	3		–
673	2		–
	–		–

2. Entidades financieras y de seguros

	Sucursales	Agencias
Bancos	–	–
Cajas de Ahorro	–	–
C. Seguros.	–	–

VI. OTRAS INFORMACIONES

1. Servicio telefónico

	1984	1991	1992	1993
Nº líneas	56	65	68	71

2. Asistencia sanitaria y social (año 1993)

Médico	Farmacia	Veterinario	ATS/DUE	Cen. Asist.
1	–	1	–	–

C. Asist. más próximo: –

3. Transporte de viajeros

Línea	Nº Enlaces
V. 8: AVILA-NARRILLO DEL A.	1

Estación RENFE: Sí ☐ No ☒

	Nº Licencias
Taxi: Sí ☐ No ☒	–

4. Parque de vehículos (Padrón Municipal)

	1990	1991	1992	1993
Turismos	80	–	83	83
Autobuses	0	–	0	0
Camiones	6	–	8	9
Tractores-remolques	0	–	0	0
Motocicletass	17	–	17	16

5. Enseñanza

Centros docentes		Curso 1993-94		
Nº	Tipo	Nivel	Nº unid.	Nº alumnos
–	Púb.	Preescolar	–	5
1	Púb.	E.G.B.	2	17
–	–	B.U.P.	–	–
–	–	F.P.	–	–

6. Presupuestos municipales (en miles de ptas.)

Ingresos	1989	1990	1991	1992
a) Operaciones corrientes	6.181	6.053	5.964	7.748
Impuestos y tasas	1.826	2.230	1.902	2.250
Impuestos directos	845	1.345	1.345	1.700
Impuestos indirectos	231	57	57	0
Tasas y otros ingresos	750	828	500	550
Transferencias corrientes	2.444	2.244	3.144	4.300
Ingresos patrimoniales	1.911	1.579	918	1.198
b) Operaciones de capital	1.819	6.000	2.000	2.000
Enajenación de inversiones	0	0	0	0
Transferencias de capital	1.819	6.000	2.000	2.000
Variación activos financieros	0	0	0	0
Variación pasivos financieros	0	0	0	0
TOTALES	8.000	12.053	7.964	9.748

Gastos	1989	1990	1991	1992
a) Operaciones corrientes	4.700	5.153	5.963	6.748
Gastos de personal	1.550	1.906	2.163	2.933
Compra de bienes y servicios	3.050	3.185	3.735	3.815
Gastos financieros	0	0	0	0
Transferencias corrientes	100	62	65	0
b) Operaciones de capital.	3.300	6.900	2.000	3.000
Inversiones reales	3.300	6.900	2.000	3.000
Transferencias de capital	0	0	0	0
Variación activos financieros	0	0	0	0
Variación pasivos financieros	0	0	0	0
TOTALES	8.000	12.053	7.963	9.748

CODIGO: **025**
MUNICIPIO: **BLASCONUÑO DE MATACABRAS**
COMARCA Nº **1**

I. DATOS GENERALES

Nº de entidades de población	Extensión (km²)	Densidad población (hab/km²) 1981	1991	Var. %	Altitud (m)	Distancia a la capital (km)
1	13,10	2,82	3,37	−16,22	787	81

NIVELES DE RENTA

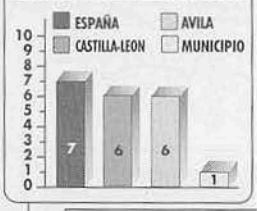

II. POBLACION

1. Evolución de la población de hecho

Año 1950	154
Año 1960	138
Año 1970	90
Año 1981	37
Año 1991	31

2. Distribución de la población por edades y sexo

	1981 V	H	T	% s/T.	1993 V	H	T	% s/T.	Var. %
De 0 a 16 años	0	0	0	00,00	1	1	2	6,06	6,06
De 17 a 39 años	5	6	11	29,73	3	5	8	24,24	−5,49
De 40 a 64 años	7	6	13	35,14	5	0	5	15,15	−19,98
De 65 años y más	7	6	13	35,14	10	8	18	54,55	19,41
TOTAL	19	18	37	100,00	19	14	33	100,00	

3. Vivienda

	1981	1991
Vivienda principal	–	13
Vivienda secundaria	–	5
Otras viviendas	–	0
TOTAL	18	18

4. Movimiento natural de la población

	1981	1982	1983	1984	1985	1986	1987	1988	1989	1991	1992	1993
Nº nacimientos	0	0	6	1	1	1	0	0	1	0	0	0
Nº defunciones	1	0	0	0	0	0	1	0	0	0	0	1
Crecim. vegetativo	−1	0	6	1	1	1	−1	0	1	0	0	−1

III. SECTOR AGRARIO

1. Parcelación
(Nº de explotaciones según superficie)

	Nº de parcelas
De 0,1 a 5 Ha.	6
De 5 a 10 Ha.	2
De 10 a 20 Ha.	3
De 20 a 50 Ha.	7
Más de 50 Ha.	4
TOTAL	22

2. Distribución general de las tierras

	Superficie (Ha)
Tierras labradas	774
Pastos permanentes	27
Forestal	16
Otras tierras	83
TOTAL	900

3. Titulares de las explotaciones

a) Por grupos de edad	Nº
Menos de 35 años	3
De 35 a 54 años	7
De 55 a 64 años	5
Mayores de 65 años	7
TOTAL	22

b) Ocupación principal	Nº
Sólo en la explotación agrícola	17
Con otra actividad:	
– Principal	4
– Secundaria	1
TOTAL	22

4. Régimen de tenencia de las tierras

	Superficie (Ha)
Propiedad	685
Arrendamiento	92
Aparcería	25
Otros rég.	0
TOTAL	802

5. Cultivos (Ha)

Ha	Cereal grano	Legumi-nosas	Tubérculos	Cultivos industr.	Cultivos forrage.
Secano	623	1	0	12	13
Regadío	157	0	0	38	5

Ha	Hortalizas	Frutales	Viñedo	Olivar	Viveros
Secano	0	0	13	0	0
Regadío	0	0	0	0	0

6. Maquinaria agrícola

	Nº unidades
Motores	10
Tractores	9
Equipos trabajo del suelo	21
Equipos siembra y abonado	10
Equipos recolección	5
Instal. lecheras (ordeñadoras y tanques)	1
Otros equipos	8

7. Ganadería

	Nº Cabezas
a) Bovino	1
Ovino	552
Caprino	0

	Nº Explotaciones	Nº Plazas Reproductoras	Cebo
b) Cerda	–	–	–

IV. SECTOR INDUSTRIAL

1. Actividad industrial

Epígrafe	Altas
.....	–
.....	–
.....	–
.....	–
.....	–
.....	–
.....	–
.....	–

2. Viviendas de nueva construcción terminadas

	1991	1992
V.P.O Prom. pública. .	0	0
V.P.O Prom. privada..	0	0
Libre.	0	0
Rural.	0	0
TOTAL.....	0	0



V. SECTOR SERVICIOS

1. Actividad comercial

Epígrafe	Altas	Epígrafe	Altas
.....	–	.....	–
.....	–	.....	–
.....	–	.....	–
.....	–	.....	–

2. Entidades financieras y de seguros

	Sucursales	Agencias
Bancos	–	–
Cajas de Ahorro	–	–
C. Seguros.....	–	–

VI. OTRAS INFORMACIONES

1. Servicio telefónico

	1984	1991	1992	1993
Nº líneas.....	–	1	1	1

2. Asistencia sanitaria y social (año 1993)

Médico	Farmacia	Veterinario	ATS/DUE	Cen. Asist.
–	–	–	–	–

C. Asist. más próximo: A. P. Madrigal Altas Torres

3. Transporte de viajeros

Línea	Nº Enlaces
.....	–

Estación RENFE: Sí ☐ No ☒

Nº Licencias
–

Taxi: Si ☐ No ☒ .....

4. Parque de vehículos (Padrón Municipal)

	1990	1991	1992	1993
Turismos	14	14	14	15
Autobuses.....	0	0	0	0
Camiones	0	0	0	0
Tractores-remolques	0	0	0	0
Motocicletass	0	0	0	0

5. Enseñanza

Centros docentes		Curso 1993-94		
Nº	Tipo	Nivel	Nº unid.	Nº alumnos
–	–	Preescolar	–	–
–	–	E.G.B.	–	–
–	–	B.U.P.	–	–
–	–	F.P.	–	–

6. Presupuestos municipales (en miles de ptas.)

Ingresos	1989	1990	1991	1992
a) Operaciones corrientes	1.515	1.301	1.488	1.593
Impuestos y tasas.....	221	817	1.072	1.250
Impuestos directos	92	246	470	516
Impuestos indirectos.....	43	141	146	117
Tasas y otros ingresos.....	86	430	456	617
Transferencias corrientes.....	1.224	344	255	277
Ingresos patrimoniales.....	70	140	161	66
b) Operaciones de capital	0	2.400	1.800	1.722
Enajenación de inversiones...	0	0	0	0
Transferencias de capital.....	0	2.400	1.100	1.722
Variación activos financieros .	0	0	0	0
Variación pasivos financieros .	0	0	700	0
TOTALES	1.515	3.701	3.288	3.315

Gastos	1989	1990	1991	1992
a) Operaciones corrientes.....	715	1.276	1.228	1.328
Gastos de personal	339	275	309	246
Compra de bienes y servicios..	360	931	829	952
Gastos financieros	15	0	15	55
Transferencias corrientes	1	70	75	75
b) Operaciones de capital.....	800	2.425	2.060	1.987
Inversiones reales.....	0	2.400	1.860	1.187
Transferencias de capital	800	0	0	0
Variación activos financieros..	0	0	0	0
Variación pasivos financieros..	0	25	200	800
TOTALES.....	1.515	3.701	3.288	3.315

CODIGO: **026**

MUNICIPIO: **BLASCOSANCHO**

COMARCA Nº **1**

I. DATOS GENERALES

Nº de entidades de población	Extensión (km²)	Densidad población (hab/km²) 1981	1991	Var. %	Altitud (m)	Distancia a la capital (km)
1	23,10	10,09	7,32	-27,47	904	28

NIVELES DE RENTA



II. POBLACION

1. Evolución de la población de hecho

Año 1950	546
Año 1960	467
Año 1970	372
Año 1981	233
Año 1991	169

2. Distribución de la población por edades y sexo

	1981 V	H	T	% s/T.	1993 V	H	T	% s/T.	Var. %
De 0 a 16 años	25	23	48	20,60	6	10	16	9,47	-11,13
De 17 a 39 años	33	22	55	23,61	24	14	38	22,49	-1,12
De 40 a 64 años	41	44	85	36,48	21	27	48	28,40	-8,08
De 65 años y más	19	26	45	19,31	36	31	67	39,64	20,33
TOTAL	118	115	233	100,00	87	82	169	100,00	

3. Vivienda

	1981	1991
Vivienda principal	-	69
Vivienda secundaria	-	130
Otras viviendas	-	0
TOTAL	129	199

4. Movimiento natural de la población

	1981	1982	1983	1984	1985	1986	1987	1988	1989	1991	1992	1993
Nº nacimientos	2	0	1	0	1	1	1	1	2	0	0	0
Nº defunciones	2	1	1	2	1	1	2	3	5	1	4	1
Crecim. vegetativo	0	-1	0	-2	0	0	-1	-2	-3	-1	-4	-1

III. SECTOR AGRARIO

1. Parcelación
(Nº de explotaciones según superficie)

	Nº de parcelas
De 0,1 a 5 Ha.	14
De 5 a 10 Ha.	16
De 10 a 20 Ha.	30
De 20 a 50 Ha.	22
Más de 50 Ha.	12
TOTAL	94

2. Distribución general de las tierras

	Superficie (Ha)
Tierras labradas	2.005
Pastos permanentes	74
Forestal	6
Otras tierras	224
TOTAL	2.309

3. Titulares de las explotaciones

a) Por grupos de edad	Nº	b) Ocupación principal	Nº
Menos de 35 años	6	Sólo en la explotación agrícola	65
De 35 a 54 años	21	Con otra actividad:	
De 55 a 64 años	39	- Principal	27
Mayores de 65 años	29	- Secundaria	3
TOTAL	95	TOTAL	95

4. Régimen de tenencia de las tierras

	Superficie (Ha)
Propiedad	1.511
Arrendamiento	443
Aparcería	121
Otros rég.	4
TOTAL	2.079

5. Cultivos (Ha)

Ha	Cereal grano	Legumi-nosas	Tubérculos	Cultivos industr.	Cultivos forrage.
Secano	1.150	0	0	780	0
Regadío	0	0	0	0	0

Ha	Hortalizas	Frutales	Viñedo	Olivar	Viveros
Secano	0	0	3	0	0
Regadío	0	0	0	0	0

6. Maquinaria agrícola

	Nº unidades
Motores	15
Tractores	29
Equipos trabajo del suelo	50
Equipos siembra y abonado	39
Equipos recolección	7
Instal. lecheras (ordeñadoras y tanques)	12
Otros equipos	49

7. Ganadería

	Nº Cabezas
a) Bovino	88
Ovino	740
Caprino	25

	Nº Explotaciones	Nº Plazas Reproductoras	Cebo
b) Cerda	13	114	153

IV. SECTOR INDUSTRIAL

1. Actividad industrial

Epígrafe	Altas
316	1
501	3
504	1
	–
	–
	–
	–
	–

2. Viviendas de nueva construcción terminadas

	1991	1992
V.P.O Prom. pública. .	0	0
V.P.O Prom. privada..	0	0
Libre.	4	3
Rural.	0	1
TOTAL.	4	4



V. SECTOR SERVICIOS

1. Actividad comercial

Epígrafe	Altas	Epígrafe	Altas
612	1	662	1
642	1	673	1
646	1	722	1
655	1	851	1

2. Entidades financieras y de seguros

	Sucursales	Agencias
Bancos	–	–
Cajas de Ahorro	–	–
C. Seguros.	–	–

VI. OTRAS INFORMACIONES

1. Servicio telefónico

	1984	1991	1992	1993
Nº líneas.	44	65	67	69

2. Asistencia sanitaria y social (año 1993)

Médico	Farmacia	Veterinario	ATS/DUE	Cen. Asist.
1	–	–	1	–

C. Asist. más próximo: C. S. Avila Rural

3. Transporte de viajeros

Línea	Nº Enlaces
V. 352: AVILA-AREVALO	4
V. 115: AVILA-MADRIGAL A.T.	2

Estación RENFE: Sí ☐ No ☒

	Nº Licencias
Taxi: Sí ☐ No ☒	–

4. Parque de vehículos (Padrón Municipal)

	1990	1991	1992	1993
Turismos	47	51	–	58
Autobuses	0	0	–	0
Camiones	3	6	–	4
Tractores-remolques	0	0	–	0
Motocicletass	15	16	–	15

5. Enseñanza

Centros docentes		Curso 1993-94		
Nº	Tipo	Nivel	Nº unid.	Nº alumnos
–	Púb.	Preescolar	–	3
1	Púb.	E.G.B.	1	3
–	–	B.U.P.	–	–
–	–	F.P.	–	–

6. Presupuestos municipales (en miles de ptas.)

Ingresos

	1989	1990	1991	1992
a) Operaciones corrientes	3.493	4.674	6.250	7.516
Impuestos y tasas	2.027	3.003	4.270	4.686
Impuestos directos	887	1.515	2.550	2.450
Impuestos indirectos	165	364	230	430
Tasas y otros ingresos	975	1.124	1.490	1.806
Transferencias corrientes	998	1.250	1.800	1.900
Ingresos patrimoniales	468	421	180	930
b) Operaciones de capital	1.040	5.066	4.861	5.070
Enajenación de inversiones	0	1.309	1.500	2.570
Transferencias de capital	1.040	1.757	2.161	2.500
Variación activos financieros	0	0	0	0
Variación pasivos financieros	0	2.000	1.200	0
TOTALES	4.533	9.740	11.111	12.586

Gastos

	1989	1990	1991	1992
a) Operaciones corrientes	2.827	3.948	5.376	12.186
Gastos de personal	1.107	1.365	1.456	1.640
Compra de bienes y servicios	1.695	2.245	3.720	3.850
Gastos financieros	25	300	200	100
Transferencias corrientes	0	38	0	6.596
b) Operaciones de capital	1.706	5.792	5.734	400
Inversiones reales	0	3.792	4.734	400
Transferencias de capital	1.651	0	0	0
Variación activos financieros	0	0	0	0
Variación pasivos financieros	55	2.000	1.000	0
TOTALES	4.533	9.740	11.110	12.586

CODIGO: **027**

MUNICIPIO: **EL BOHODON**

COMARCA Nº **1**

I. DATOS GENERALES

Nº de entidades de población	Extensión (km²)	Densidad población (hab/km²) 1981	1991	Var. %	Altitud (m)	Distancia a la capital (km)
1	22,00	12,55	8,27	-34,06	884	35

NIVELES DE RENTA

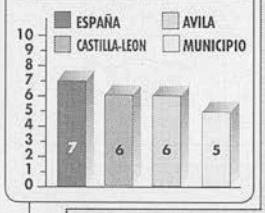

II. POBLACION

1. Evolución de la población de hecho

Año 1950	485
Año 1960	487
Año 1970	385
Año 1981	276
Año 1991	182

2. Distribución de la población por edades y sexo

	1981 V	H	T	% s/T.	1993 V	H	T	% s/T.	Var. %
De 0 a 16 años	22	23	45	16,30	12	7	19	9,13	-7,17
De 17 a 39 años	54	27	81	29,35	30	24	54	25,96	-3,39
De 40 a 64 años	44	48	92	33,33	33	33	66	31,73	-1,60
De 65 años y más	29	29	58	21,01	31	38	69	33,17	12,16
TOTAL	149	127	276	100,00	106	102	208	100,00	

3. Vivienda

	1981	1991
Vivienda principal	-	73
Vivienda secundaria	-	46
Otras viviendas	-	25
TOTAL	128	144

4. Movimiento natural de la población

	1981	1982	1983	1984	1985	1986	1987	1988	1989	1991	1992	1993
Nº nacimientos	0	0	3	3	3	1	0	1	0	0	1	4
Nº defunciones	0	0	4	0	0	1	2	5	1	0	1	1
Crecim. vegetativo	0	0	-1	3	3	0	-2	-4	-1	0	0	3

III. SECTOR AGRARIO

1. Parcelación
(Nº de explotaciones según superficie)

	Nº de parcelas
De 0,1 a 5 Ha.	13
De 5 a 10 Ha.	12
De 10 a 20 Ha.	10
De 20 a 50 Ha.	16
Más de 50 Ha.	7
TOTAL	58

2. Distribución general de las tierras

	Superficie (Ha)
Tierras labradas	1.081
Pastos permanentes	26
Forestal	642
Otras tierras	14
TOTAL	1.763

3. Titulares de las explotaciones

a) Por grupos de edad	Nº
Menos de 35 años	7
De 35 a 54 años	21
De 55 a 64 años	16
Mayores de 65 años	15
TOTAL	59

b) Ocupación principal	Nº
Sólo en la explotación agrícola	47
Con otra actividad:	
- Principal	7
- Secundaria	5
TOTAL	59

4. Régimen de tenencia de las tierras

	Superficie (Ha)
Propiedad	719
Arrendamiento	350
Aparcería	27
Otros rég.	11
TOTAL	1.107

5. Cultivos (Ha)

Ha	Cereal grano	Legumi-nosas	Tubérculos	Cultivos industr.	Cultivos forrage.
Secano	949	2	0	80	65
Regadío	36	10	21	33	4
Ha	**Hortalizas**	**Frutales**	**Viñedo**	**Olivar**	**Viveros**
Secano	0	0	30	0	0
Regadío	1	0	0	0	0

6. Maquinaria agrícola

	Nº unidades
Motores	9
Tractores	39
Equipos trabajo del suelo	67
Equipos siembra y abonado	45
Equipos recolección	14
Instal. lecheras (ordeñadoras y tanques)	10
Otros equipos	49

7. Ganadería

	Nº Cabezas
a) Bovino	207
Ovino	1.270
Caprino	22

	Nº Explotaciones	Nº Plazas Reproductoras	Cebo
b) Cerda	1	20	400

IV. SECTOR INDUSTRIAL

1. Actividad industrial

Epígrafe	Altas
419.....	1
501.....	1
.....	–
.....	–
.....	–
.....	–
.....	–
.....	–

2. Viviendas de nueva construcción terminadas

	1991	1992
V.P.O Prom. pública..	0	0
V.P.O Prom. privada..	0	0
Libre.....	0	0
Rural.....	0	0
TOTAL.....	0	0



V. SECTOR SERVICIOS

1. Actividad comercial

Epígrafe	Altas	Epígrafe	Altas
612.....	1	972.....	1
662.....	2	421*.....	1
673.....	2	.....	–
911.....	1	.....	–

2. Entidades financieras y de seguros

	Sucursales	Agencias
Bancas.....	–	–
Cajas de Ahorro	–	–
C. Seguros.....	–	–

VI. OTRAS INFORMACIONES

1. Servicio telefónico

	1984	1991	1992	1993
Nº líneas.....	53	61	65	68

2. Asistencia sanitaria y social (año 1993)

Médico	Farmacia	Veterinario	ATS/DUE	Cen. Asist.
1	–	–	1	–

C. Asist. más próximo: –

3. Transporte de viajeros

Línea	Nº Enlaces
V. 115: AVILA-MADRIGAL A.T.	2

Estación RENFE: Sí ☐ No ☒

	Nº Licencias
Taxi: Sí ☐ No ☒	–

4. Parque de vehículos (Padrón Municipal)

	1990	1991	1992	1993
Turismos	–	65	69	76
Autobuses	–	0	0	0
Camiones	–	9	9	8
Tractores-remolques	–	1	1	4
Motocicletass	–	11	10	8

5. Enseñanza

Centros docentes		Curso 1993-94		
Nº	Tipo	Nivel	Nº unid.	Nº alumnos
–	Púb.	Preescolar	–	1
1	Púb.	E.G.B.	1	9
–	–	B.U.P.	–	–
–	–	F.P.	–	–

6. Presupuestos municipales (en miles de ptas.)

Ingresos	1989	1990	1991	1992
a) Operaciones corrientes	–	4.975	7.086	6.705
Impuestos y tasas.....	–	2.596	2.718	2.670
Impuestos directos	–	1.200	778	1.665
Impuestos indirectos.....	–	29	682	0
Tasas y otros ingresos.....	–	1.367	1.258	1.005
Transferencias corrientes.....	–	2.361	2.171	2.385
Ingresos patrimoniales.....	–	18	2.197	1.650
b) Operaciones de capital.....	–	16.212	6.765	5.445
Enajenación de inversiones...	–	0	0	0
Transferencias de capital.....	–	11.395	6.765	5.445
Variación activos financieros .	–	4.817	0	0
Variación pasivos financieros .	–	0	0	0
TOTALES	–	21.187	13.851	12.150

Gastos	1989	1990	1991	1992
a) Operaciones corrientes.....	–	9.634	5.321	6.190
Gastos de personal	–	1.505	1.566	1.870
Compra de bienes y servicios..	–	7.415	3.700	4.260
Gastos financieros	–	0	12	20
Transferencias corrientes	–	714	43	40
b) Operaciones de capital.....	–	11.548	8.576	5.960
Inversiones reales.....	–	11.395	8.576	5.960
Transferencias de capital	–	0	0	0
Variación activos financieros..	–	153	0	0
Variación pasivos financieros..	–	0	0	0
TOTALES.....	–	21.182	13.897	12.150

CODIGO: **028**

MUNICIPIO: **BOHOYO**

COMARCA Nº **3**

I. DATOS GENERALES

Nº de entidades de población	Extensión (km²)	Densidad población (hab/km²) 1981	1991	Var. %	Altitud (m)	Distancia a la capital (km)
4	72,90	10,41	6,72	-35,44	970	94

NIVELES DE RENTA



II. POBLACION

1. Evolución de la población de hecho

Año 1950	1.641
Año 1960	1.384
Año 1970	1.159
Año 1981	759
Año 1991	490

2. Distribución de la población por edades y sexo

	1981 V	H	T	% s/T.	1993 V	H	T	% s/T.	Var. %
De 0 a 16 años	34	22	56	7,38	18	18	36	6,64	-0,74
De 17 a 39 años	50	34	84	11,07	63	43	106	19,56	8,49
De 40 a 64 años	192	162	354	46,64	84	75	159	29,34	-17,30
De 65 años y más	144	121	265	34,91	118	123	241	44,46	9,55
TOTAL	420	339	759	100,00	283	259	542	100,00	

3. Vivienda

	1981	1991
Vivienda principal	–	231
Vivienda secundaria	–	277
Otras viviendas	–	69
TOTAL	556	577

4. Movimiento natural de la población

	1981	1982	1983	1984	1985	1986	1987	1988	1989	1991	1992	1993
Nº nacimientos	0	2	1	1	4	1	0	0	6	1	1	1
Nº defunciones	10	11	12	5	8	11	13	13	3	7	6	5
Crecim. vegetativo	-10	-9	-11	-4	-4	-10	-13	-13	3	-6	-5	-4

III. SECTOR AGRARIO

1. Parcelación
(Nº de explotaciones según superficie)

	Nº de parcelas
De 0,1 a 5 Ha.	209
De 5 a 10 Ha.	35
De 10 a 20 Ha.	16
De 20 a 50 Ha.	0
Más de 50 Ha.	2
TOTAL	262

2. Distribución general de las tierras

	Superficie (Ha)
Tierras labradas	158
Pastos permanentes	2.475
Forestal	451
Otras tierras	4.323
TOTAL	7.407

3. Titulares de las explotaciones

a) Por grupos de edad	Nº	b) Ocupación principal	Nº
Menos de 35 años	1	Sólo en la explotación agrícola	230
De 35 a 54 años	33	Con otra actividad:	
De 55 a 64 años	86	– Principal	30
Mayores de 65 años	140	– Secundaria	0
TOTAL	260	TOTAL	260

4. Régimen de tenencia de las tierras

	Superficie (Ha)
Propiedad	2.492
Arrendamiento	140
Aparcería	0
Otros rég.	0
TOTAL	2.632

5. Cultivos (Ha)

Ha	Cereal grano	Legumi-nosas	Tubérculos	Cultivos industr.	Cultivos forrage.
Secano	0	0	0	0	0
Regadío	0	4	4	0	0
Ha	**Hortalizas**	**Frutales**	**Viñedo**	**Olivar**	**Viveros**
Secano	0	0	0	0	0
Regadío	2	86	0	0	0

6. Maquinaria agrícola

	Nº unidades
Motores	4
Tractores	63
Equipos trabajo del suelo	32
Equipos siembra y abonado	20
Equipos recolección	4
Instal. lecheras (ordeñadoras y tanques)	3
Otros equipos	39

7. Ganadería

	Nº Cabezas
a) Bovino	1.900
Ovino	337
Caprino	78

	Nº Explotaciones	Nº Plazas Reproductoras	Cebo
b) Cerda	83	57	105

IV. SECTOR INDUSTRIAL

1. Actividad industrial

Epígrafe	Altas
419	1
501	6
504	1
505	1
.....	–
.....	–
.....	–
.....	–

2. Viviendas de nueva construcción terminadas

	1991	1992
V.P.O Prom. pública. .	0	0
V.P.O Prom. privada..	0	0
Libre.	3	6
Rural.	0	1
TOTAL	3	7

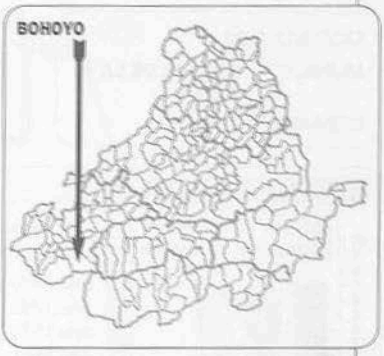

V. SECTOR SERVICIOS

1. Actividad comercial

Epígrafe	Altas	Epígrafe	Altas
644	1	673	2
646	1	722	2
647	1	812	1
652	1	833	1
662	2	.....	–

2. Entidades financieras y de seguros

	Sucursales	Agencias
Bancos	–	–
Cajas de Ahorro	1	–
C. Seguros.....	–	–

VI. OTRAS INFORMACIONES

1. Servicio telefónico

	1984	1991	1992	1993
Nº líneas.....	112	198	196	219

2. Asistencia sanitaria y social (año 1993)

Médico	Farmacia	Veterinario	ATS/DUE	Cen. Asist.
1	1	1	1	–

C. Asist. más próximo: –

3. Transporte de viajeros

Línea	Nº Enlaces
V. 119: AVILA-BARCO DE A. ..	1

Estación RENFE: Sí ☐ No ☒

	Nº Licencias
Taxi: Sí ☒ No ☐	1

4. Parque de vehiculos (Padrón Municipal)

	1990	1991	1992	1993
Turismos	63	66	71	69
Autobuses	0	0	0	0
Camiones	12	17	19	22
Tractores-remolques	0	0	0	0
Motocicletas	5	6	8	7

5. Enseñanza

Centros docentes		Curso 1993-94		
Nº	Tipo	Nivel	Nº unid.	Nº alumnos
1	Púb.	Preescolar	1	7
–	–	E.G.B.	–	–
–	–	B.U.P.	–	–
–	–	F.P.	–	–

6. Presupuestos municipales (en miles de ptas.)

Ingresos

	1989	1990	1991	1992
a) Operaciones corrientes	9.154	8.996	10.006	13.280
Impuestos y tasas.....	4.410	4.201	4.714	6.794
Impuestos directos	2.266	2.609	2.688	3.750
Impuestos indirectos.....	257	72	72	72
Tasas y otros ingresos.....	1.887	1.520	1.954	2.972
Transferencias corrientes.....	4.404	4.403	4.905	6.022
Ingresos patrimoniales.....	340	392	387	464
b) Operaciones de capital	3.295	4.050	4.000	6.000
Enajenación de inversiones...	0	0	0	0
Transferencias de capital.....	3.295	4.000	4.000	6.000
Variación activos financieros .	0	50	0	0
Variación pasivos financieros .	0	0	0	0
TOTALES	12.449	13.046	14.006	19.280

Gastos

	1989	1990	1991	1992
a) Operaciones corrientes.....	5.534	7.446	7.728	12.280
Gastos de personal	1.399	1.946	2.051	2.130
Compra de bienes y servicios..	4.135	4.900	5.057	7.450
Gastos financieros	0	50	0	0
Transferencias corrientes	0	550	620	2.700
b) Operaciones de capital.....	6.915	5.600	6.280	7.000
Inversiones reales.....	6.915	5.600	6.280	7.000
Transferencias de capital	0	0	0	0
Variación activos financieros..	0	0	0	0
Variación pasivos financieros..	0	0	0	0
TOTALES	12.449	13.046	14.008	19.280

CODIGO: **029**

MUNICIPIO: **BONILLA DE LA SIERRA**

COMARCA Nº **3**

I. DATOS GENERALES

Nº de entidades de población	Extensión (km²)	Densidad población (hab/km²) 1981	1991	Var. %	Altitud (m)	Distancia a la capital (km)
4	55,50	5,42	3,82	-29,57	1.100	52

NIVELES DE RENTA



II. POBLACION

1. Evolución de la población de hecho

Año 1950	977
Año 1960	746
Año 1970	417
Año 1981	301
Año 1991	212

2. Distribución de la población por edades y sexo

	1981 V	H	T	% s/T.	1993 V	H	T	% s/T.	Var. %
De 0 a 16 años	23	21	44	14,62	2	3	5	2,40	-12,21
De 17 a 39 años	38	17	55	18,27	35	14	49	23,56	5,29
De 40 a 64 años	58	51	109	36,21	41	24	65	31,25	-4,96
De 65 años y más	45	48	93	30,90	41	48	89	42,79	11,89
TOTAL	164	137	301	100,00	119	89	208	100,00	

3. Vivienda

	1981	1991
Vivienda principal	–	83
Vivienda secundaria	–	143
Otras viviendas	–	51
TOTAL	280	277

4. Movimiento natural de la población

	1981	1982	1983	1984	1985	1986	1987	1988	1989	1991	1992	1993
Nº nacimientos	2	2	0	1	0	0	0	1	0	1	0	0
Nº defunciones	2	5	4	1	3	2	2	9	3	2	0	4
Crecim. vegetativo	0	-3	-4	0	-3	-2	-2	-8	-3	-1	0	-4

III. SECTOR AGRARIO

1. Parcelación

(Nº de explotaciones según superficie)

	Nº de parcelas
De 0,1 a 5 Ha.	61
De 5 a 10 Ha.	54
De 10 a 20 Ha.	60
De 20 a 50 Ha.	36
Más de 50 Ha.	14
TOTAL	225

2. Distribución general de las tierras

	Superficie (Ha)
Tierras labradas	199
Pastos permanentes	3.925
Forestal	275
Otras tierras	553
TOTAL	4.952

3. Titulares de las explotaciones

a) Por grupos de edad	Nº
Menos de 35 años	15
De 35 a 54 años	59
De 55 a 64 años	52
Mayores de 65 años	93
TOTAL	219

b) Ocupación principal	Nº
Sólo en la explotación agrícola	158
Con otra actividad:	
– Principal	59
– Secundaria	2
TOTAL	219

4. Régimen de tenencia de las tierras

	Superficie (Ha)
Propiedad	3.411
Arrendamiento	675
Aparcería	13
Otros rég.	25
TOTAL	4.124

5. Cultivos (Ha)

Ha	Cereal grano	Legumi-nosas	Tubérculos	Cultivos industr.	Cultivos forrage.
Secano	84	5	0	0	0
Regadío	0	8	5	0	4

Ha	Hortalizas	Frutales	Viñedo	Olivar	Viveros
Secano	0	0	0	0	0
Regadío	4	6	0	0	0

6. Maquinaria agrícola

	Nº unidades
Motores	11
Tractores	22
Equipos trabajo del suelo	18
Equipos siembra y abonado	13
Equipos recolección	9
Instal. lecheras (ordeñadoras y tanques)	17
Otros equipos	20

7. Ganadería

	Nº Cabezas
a) Bovino	756
Ovino	1.541
Caprino	30

	Nº Explotaciones	Nº Plazas Reproductoras	Cebo
b) Cerda	41	52	61

IV. SECTOR INDUSTRIAL

1. Actividad industrial

Epígrafe	Altas
501.....	3
.....	–
.....	–
.....	–
.....	–
.....	–
.....	–
.....	–

2. Viviendas de nueva construcción terminadas

	1991	1992
V.P.O Prom. pública..	0	0
V.P.O Prom. privada..	0	0
Libre.....	5	1
Rural.....	0	0
TOTAL.....	5	1



V. SECTOR SERVICIOS

1. Actividad comercial

Epígrafe	Altas	Epígrafe	Altas
673.....	1	.....	–
833.....	2	.....	–
.....	–	.....	–
.....	–	.....	–

2. Entidades financieras y de seguros

	Sucursales	Agencias
Bancos.....	–	–
Cajas de Ahorro	–	–
C. Seguros.....	–	–

VI. OTRAS INFORMACIONES

1. Servicio telefónico

	1984	1991	1992	1993
Nº líneas.....	1	78	85	86

2. Asistencia sanitaria y social (año 1993)

Médico	Farmacia	Veterinario	ATS/DUE	Cen. Asist.
1	–	1	1	–

C. Asist. más próximo: –

3. Transporte de viajeros

Línea	Nº Enlaces
.....	–

Estación RENFE: Sí ☐ No ☒

	Nº Licencias
Taxi: Sí ☒ No ☐	1

4. Parque de vehículos (Padrón Municipal)

	1990	1991	1992	1993
Turismos	–	–	–	–
Autobuses	–	–	–	–
Camiones	–	–	–	–
Tractores-remolques	–	–	–	–
Motocicletass	–	–	–	–

5. Enseñanza

Centros docentes		Curso 1993-94		
Nº	Tipo	Nivel	Nº unid.	Nº alumnos
–	–	Preescolar	–	–
–	–	E.G.B.	–	–
–	–	B.U.P.	–	–
–	–	F.P.	–	–

6. Presupuestos municipales (en miles de ptas.)

Ingresos

	1989	1990	1991	1992
a) Operaciones corrientes	–	3.795	3.325	5.261
Impuestos y tasas.....	–	732	722	1.753
Impuestos directos	–	565	565	1.625
Impuestos indirectos.....	–	130	130	0
Tasas y otros ingresos.....	–	37	27	128
Transferencias corrientes.....	–	1.960	1.900	2.250
Ingresos patrimoniales.....	–	1.103	703	1.258
b) Operaciones de capital	–	0	2.500	3.000
Enajenación de inversiones...	–	0	0	0
Transferencias de capital.....	–	0	2.500	3.000
Variación activos financieros .	–	0	0	0
Variación pasivos financieros .	–	0	0	0
TOTALES	–	3.795	5.825	8.261

Gastos

	1989	1990	1991	1992
a) Operaciones corrientes.....	–	3.680	3.825	5.761
Gastos de personal	–	1.375	1.320	1.971
Compra de bienes y servicios..	–	2.255	2.455	3.790
Gastos financieros	–	0	0	0
Transferencias corrientes	–	50	50	0
b) Operaciones de capital.....	–	55	2.000	2.500
Inversiones reales.....	–	55	2.000	2.500
Transferencias de capital	–	0	0	0
Variación activos financieros..	–	0	0	0
Variación pasivos financieros..	–	0	0	0
TOTALES.....	–	3.735	5.825	8.261

CODIGO: **030**

MUNICIPIO: **BRABOS**

COMARCA Nº **2**

I. DATOS GENERALES

Nº de entidades de población	Extensión (km²)	Densidad población (hab/km²) 1981	1991	Var. %	Altitud (m)	Distancia a la capital (km)
2	18,30	5,52	4,54	−17,82	995	37

NIVELES DE RENTA



II. POBLACION

1. Evolución de la población de hecho

Año 1950	335
Año 1960	303
Año 1970	169
Año 1981	101
Año 1991	83

2. Distribución de la población por edades y sexo

	1981 V	H	T	% s/T.	1993 V	H	T	% s/T.	Var. %
De 0 a 16 años	7	4	11	10,89	5	7	12	2,40	3,74
De 17 a 39 años	23	10	33	32,67	16	5	21	23,56	−7,06
De 40 a 64 años	20	23	43	42,57	12	9	21	31,25	−16,96
De 65 años y más	6	8	14	13,86	12	16	28	42,79	20,28
TOTAL	56	45	101	100,00	45	37	82	100,00	

3. Vivienda

	1981	1991
Vivienda principal	–	34
Vivienda secundaria	–	6
Otras viviendas	–	62
TOTAL	63	102

4. Movimiento natural de la población

	1981	1982	1983	1984	1985	1986	1987	1988	1989	1991	1992	1993
Nº nacimientos	0	0	0	1	2	0	0	2	1	1	1	0
Nº defunciones	0	2	1	0	1	0	1	1	2	2	0	1
Crecim. vegetativo	0	−2	−1	1	1	0	−1	1	−1	−1	1	−1

III. SECTOR AGRARIO

1. Parcelación

(Nº de explotaciones según superficie)

	Nº de parcelas
De 0,1 a 5 Ha.	9
De 5 a 10 Ha.	9
De 10 a 20 Ha.	6
De 20 a 50 Ha.	6
Más de 50 Ha.	4
TOTAL	34

2. Distribución general de las tierras

	Superficie (Ha)
Tierras labradas	862
Pastos permanentes	92
Forestal	19
Otras tierras	169
TOTAL	1.142

3. Titulares de las explotaciones

a) Por grupos de edad	Nº	b) Ocupación principal	Nº
Menos de 35 años	2	Sólo en la explotación agrícola	26
De 35 a 54 años	11	Con otra actividad:	
De 55 a 64 años	13	– Principal	9
Mayores de 65 años	9	– Secundaria	0
TOTAL	35	TOTAL	35

4. Régimen de tenencia de las tierras

	Superficie (Ha)
Propiedad	441
Arrendamiento	504
Aparcería	10
Otros rég.	0
TOTAL	955

5. Cultivos (Ha)

Ha	Cereal grano	Legumi-nosas	Tubérculos	Cultivos industr.	Cultivos forrage.
Secano	1.040	0	0	46	30
Regadío	0	0	1	0	15

Ha	Hortalizas	Frutales	Viñedo	Olivar	Viveros
Secano	0	0	0	0	0
Regadío	1	0	0	0	0

6. Maquinaria agrícola

	Nº unidades
Motores	18
Tractores	28
Equipos trabajo del suelo	48
Equipos siembra y abonado	44
Equipos recolección	15
Instal. lecheras (ordeñadoras y tanques)	19
Otros equipos	59

7. Ganadería

	Nº Cabezas
a) Bovino	430
Ovino	255
Caprino	14

	Nº Explotaciones	Nº Plazas Reproductoras	Cebo
b) Cerda	19	15	146

IV. SECTOR INDUSTRIAL

1. Actividad industrial

Epígrafe	Altas
.....	–
.....	–
.....	–
.....	–
.....	–
.....	–
.....	–
.....	–

2. Viviendas de nueva construcción terminadas

	1991	1992
V.P.O Prom. pública..	0	0
V.P.O Prom. privada..	0	0
Libre.....	0	1
Rural.....	0	0
TOTAL.....	0	1



V. SECTOR SERVICIOS

1. Actividad comercial

Epígrafe	Altas	Epígrafe	Altas
612.....	1	.....	–
.....	–	.....	–
.....	–	.....	–
.....	–	.....	–

2. Entidades financieras y de seguros

	Sucursales	Agencias
Bancos.....	–	–
Cajas de Ahorro	–	–
C. Seguros.....	–	–

VI. OTRAS INFORMACIONES

1. Servicio telefónico

	1984	1991	1992	1993
Nº líneas.....	1	3	3	29

2. Asistencia sanitaria y social (año 1993)

Médico	Farmacia	Veterinario	ATS/DUE	Cen. Asist.
–	–	–	–	–

C. Asist. más próximo: A. P. Sto. Tomé Zabarcos

3. Transporte de viajeros

Línea	Nº Enlaces
.....	–

Estación RENFE: Sí ☐ No ☒

Nº Licencias
–

Taxi: Sí ☐ No ☒ .....

4. Parque de vehículos (Padrón Municipal)

	1990	1991	1992	1993
Turismos	–	–	–	–
Autobuses	–	–	–	–
Camiones	–	–	–	–
Tractores-remolques	–	–	–	–
Motocicletass	–	–	–	–

5. Enseñanza

Centros docentes		Curso 1993-94		
Nº	Tipo	Nivel	Nº unid.	Nº alumnos
–	–	Preescolar	–	–
–	–	E.G.B.	–	–
–	–	B.U.P.	–	–
–	–	F.P.	–	–

6. Presupuestos municipales (en miles de ptas.)

Ingresos	1989	1990	1991	1992
a) Operaciones corrientes	1.322	1.410	1.820	2.425
Impuestos y tasas.....	690	710	1.020	1.525
Impuestos directos	92	100	400	900
Impuestos indirectos.....	106	110	120	25
Tasas y otros ingresos.....	492	500	500	600
Transferencias corrientes.....	460	500	600	700
Ingresos patrimoniales.....	172	200	200	200
b) Operaciones de capital	1.040	1.000	1.000	1.000
Enajenación de inversiones...	0	0	0	1.000
Transferencias de capital.....	1.040	1.000	1.000	0
Variación activos financieros .	0	0	0	0
Variación pasivos financieros .	0	0	0	0
TOTALES	2.362	2.410	2.820	3.425

Gastos	1989	1990	1991	1992
a) Operaciones corrientes.....	1.314	1.410	1.820	2.425
Gastos de personal	669	700	800	900
Compra de bienes y servicios..	645	710	1.020	1.525
Gastos financieros	0	0	0	0
Transferencias corrientes	0	0	0	0
b) Operaciones de capital.....	1.048	1.000	1.000	1.000
Inversiones reales.....	5	1.000	1.000	1.000
Transferencias de capital	1.043	0	0	0
Variación activos financieros..	0	0	0	0
Variación pasivos financieros..	0	0	0	0
TOTALES.....	2.362	2.410	2.820	3.425

CODIGO: **031**

MUNICIPIO: **BULARROS**

COMARCA Nº **2**

I. DATOS GENERALES

Nº de entidades de población	Extensión (km²)	Densidad población (hab/km²) 1981	1991	Var. %	Altitud (m)	Distancia a la capital (km)
3	30,90	5,92	4,37	-26,23	1.159	17

NIVELES DE RENTA



II. POBLACION

1. Evolución de la población de hecho

Año 1950	438
Año 1960	412
Año 1970	316
Año 1981	183
Año 1991	135

2. Distribución de la población por edades y sexo

	1981 V	H	T	% s/T.	1993 V	H	T	% s/T.	Var. %
De 0 a 16 años	12	8	20	10,93	9	5	14	9,79	-1,14
De 17 a 39 años	32	23	55	30,05	17	14	31	21,68	-8,38
De 40 a 64 años	36	38	74	40,44	24	18	42	29,37	-11,07
De 65 años y más	19	15	34	18,58	28	28	56	39,16	20,58
TOTAL	99	84	183	100,00	78	65	143	100,00	

3. Vivienda

	1981	1991
Vivienda principal	-	47
Vivienda secundaria	-	24
Otras viviendas	-	33
TOTAL	76	104

4. Movimiento natural de la población

	1981	1982	1983	1984	1985	1986	1987	1988	1989	1991	1992	1993
Nº nacimientos	0	0	1	1	0	0	1	0	1	0	0	0
Nº defunciones	2	3	2	2	1	1	0	0	1	1	2	0
Crecim. vegetativo	-2	-3	-1	-1	-1	-1	1	0	0	-1	-2	0

III. SECTOR AGRARIO

1. Parcelación
(Nº de explotaciones según superficie)

	Nº de parcelas
De 0,1 a 5 Ha.	11
De 5 a 10 Ha.	4
De 10 a 20 Ha.	20
De 20 a 50 Ha.	27
Más de 50 Ha.	11
TOTAL	73

2. Distribución general de las tierras

	Superficie (Ha)
Tierras labradas	1.600
Pastos permanentes	487
Forestal	63
Otras tierras	427
TOTAL	2.577

3. Titulares de las explotaciones

a) Por grupos de edad	Nº	b) Ocupación principal	Nº
Menos de 35 años	11	Sólo en la explotación agrícola	52
De 35 a 54 años	26	Con otra actividad:	
De 55 a 64 años	24	- Principal	16
Mayores de 65 años	10	- Secundaria	3
TOTAL	71	TOTAL	71

4. Régimen de tenencia de las tierras

	Superficie (Ha)
Propiedad	1.144
Arrendamiento	940
Aparcería	4
Otros rég.	0
TOTAL	2.088

5. Cultivos (Ha)

Ha	Cereal grano	Legumi-nosas	Tubérculos	Cultivos industr.	Cultivos forrage.
Secano	984	0	0	456	0
Regadío	0	0	1	0	10

Ha	Hortalizas	Frutales	Viñedo	Olivar	Viveros
Secano	0	0	1	0	0
Regadío	2	0	0	0	0

6. Maquinaria agrícola

	Nº unidades
Motores	18
Tractores	24
Equipos trabajo del suelo	69
Equipos siembra y abonado	24
Equipos recolección	9
Instal. lecheras (ordeñadoras y tanques)	22
Otros equipos	38

7. Ganadería

	Nº Cabezas
a) Bovino	545
Ovino	1.371
Caprino	28

	Nº Explotaciones	Nº Plazas Reproductoras	Cebo
b) Cerda	40	203	60

IV. SECTOR INDUSTRIAL

1. Actividad industrial

Epígrafe	Altas
.....	–
.....	–
.....	–
.....	–
.....	–
.....	–
.....	–
.....	–

2. Viviendas de nueva construcción terminadas

	1991	1992
V.P.O Prom. pública. .	0	0
V.P.O Prom. privada..	0	0
Libre.	0	0
Rural.	0	0
TOTAL.....	0	0



V. SECTOR SERVICIOS

1. Actividad comercial

Epígrafe	Altas	Epígrafe	Altas
659.....	1	.....	–
.....	–	.....	–
.....	–	.....	–
.....	–	.....	–

2. Entidades financieras y de seguros

	Sucursales	Agencias
Bancos	–	–
Cajas de Ahorro	–	–
C. Seguros.....	–	–

VI. OTRAS INFORMACIONES

1. Servicio telefónico

	1984	1991	1992	1993
Nº líneas.....	1	4	4	42

2. Asistencia sanitaria y social (año 1993)

Médico	Farmacia	Veterinario	ATS/DUE	Cen. Asist.
–	–	–	–	–

C. Asist. más próximo: A. P. Villaflor

3. Transporte de viajeros

Línea	Nº Enlaces
.....	–

Estación RENFE: Sí ☐ No ☒

	Nº Licencias
Taxi: Sí ☐ No ☒	–

4. Parque de vehículos (Padrón Municipal)

	1990	1991	1992	1993
Turismos	–	39	38	40
Autobuses.....	–	0	0	0
Camiones	–	3	3	3
Tractores-remolques	–	0	0	0
Motocicletas	–	0	1	0

5. Enseñanza

Centros docentes		Curso 1993-94		
Nº	Tipo	Nivel	Nº unid.	Nº alumnos
–	–	Preescolar	–	–
–	–	E.G.B.	–	–
–	–	B.U.P.	–	–
–	–	F.P.	–	–

6. Presupuestos municipales (en miles de ptas.)

Ingresos

	1989	1990	1991	1992
a) Operaciones corrientes	2.535	3.237	3.943	4.112
Impuestos y tasas.....	1.300	1.962	2.383	2.348
Impuestos directos	664	1.285	1.352	1.330
Impuestos indirectos.....	163	45	47	45
Tasas y otros ingresos.....	473	632	984	973
Transferencias corrientes.....	1.175	1.200	1.510	1.694
Ingresos patrimoniales.....	60	75	50	70
b) Operaciones de capital	1.220	2.132	1.398	5.003
Enajenación de inversiones...	0	0	10	20
Transferencias de capital.....	1.220	2.132	1.388	4.983
Variación activos financieros .	0	0	0	0
Variación pasivos financieros .	0	0	0	0
TOTALES	3.755	5.369	5.341	9.115

Gastos

	1989	1990	1991	1992
a) Operaciones corrientes.....	2.232	2.756	3.239	3.305
Gastos de personal	884	1.206	1.312	1.389
Compra de bienes y servicios..	1.348	1.550	1.927	1.916
Gastos financieros	0	0	0	0
Transferencias corrientes	0	0	0	0
b) Operaciones de capital.....	1.523	2.613	2.102	5.810
Inversiones reales.....	1.420	2.510	2.000	5.810
Transferencias de capital	0	0	0	0
Variación activos financieros..	0	0	0	0
Variación pasivos financieros..	103	103	102	0
TOTALES	3.755	5.369	5.341	9.115

CODIGO: **032**

MUNICIPIO: **BURGOHONDO**

COMARCA Nº **5**

I. DATOS GENERALES

Nº de entidades de población	Extensión (km²)	Densidad población (hab/km²) 1981	1991	Var. %	Altitud (m)	Distancia a la capital (km)
1	53,10	26,78	25,91	-3,23	847	36

NIVELES DE Rrenta

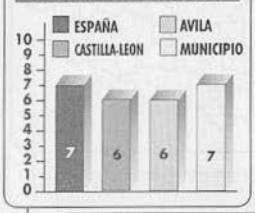

II. POBLACION

1. Evolución de la población de hecho

Año 1950	2.296
Año 1960	2.106
Año 1970	1.927
Año 1981	1.422
Año 1991	1.376

2. Distribución de la población por edades y sexo (año 1993)

	1981 V	H	T	% s/T.	1993 V	H	T	% s/T.	Var. %
De 0 a 16 años	187	180	367	25,81	106	127	233	17,03	-8,78
De 17 a 39 años	244	209	453	31,86	217	172	389	28,44	-3,42
De 40 a 64 años	159	185	344	24,19	212	182	394	28,80	4,61
De 65 años y más	132	126	258	18,14	160	192	352	25,73	7,59
TOTAL	722	700	1.422	100,00	695	673	1.368	100,00	

3. Vivienda

	1981	1991
Vivienda principal	–	526
Vivienda secundaria	–	418
Otras viviendas	–	140
TOTAL	924	1.084

4. Movimiento natural de la población

	1981	1982	1983	1984	1985	1986	1987	1988	1989	1991	1992	1993
Nº nacimientos	11	16	9	16	21	18	13	14	7	14	9	10
Nº defunciones	8	6	17	15	12	10	5	13	12	13	8	14
Crecim. vegetativo	3	10	-8	1	9	8	8	1	-5	1	1	-4

III. SECTOR AGRARIO

1. Parcelación
(Nº de explotaciones según superficie)

	Nº de parcelas
De 0,1 a 5 Ha.	414
De 5 a 10 Ha.	58
De 10 a 20 Ha.	7
De 20 a 50 Ha.	4
Más de 50 Ha.	2
TOTAL	485

2. Distribución general de las tierras

	Superficie (Ha)
Tierras labradas	339
Pastos permanentes	770
Forestal	199
Otras tierras	3.162
TOTAL	4.470

3. Titulares de las explotaciones

a) Por grupos de edad	Nº	b) Ocupación principal	Nº
Menos de 35 años	34	Sólo en la explotación agrícola	278
De 35 a 54 años	168	Con otra actividad:	
De 55 a 64 años	136	– Principal	207
Mayores de 65 años	148	– Secundaria	1
TOTAL	486	TOTAL	486

4. Régimen de tenencia de las tierras

	Superficie (Ha)
Propiedad	1.056
Arrendamiento	46
Aparcería	6
Otros rég.	0
TOTAL	1.108

5. Cultivos (Ha)

Ha	Cereal grano	Legumi-nosas	Tubérculos	Cultivos industr.	Cultivos forrage.
Secano	15	15	1	0	12
Regadío	0	0	6	0	0

Ha	Hortalizas	Frutales	Viñedo	Olivar	Viveros
Secano	0	0	270	0	0
Regadío	15	58	0	0	0

6. Maquinaria agrícola

	Nº unidades
Motores	51
Tractores	41
Equipos trabajo del suelo	7
Equipos siembra y abonado	0
Equipos recolección	6
Instal. lecheras (ordeñadoras y tanques)	2
Otros equipos	12

7. Ganadería

	Nº Cabezas		
a) Bovino	709		
Ovino	675		
Caprino	237		
	Nº Explotaciones	Nº Plazas Reproductoras	Cebo
b) Cerda	35	11	253

IV. SECTOR INDUSTRIAL

1. Actividad industrial

Epíg.	Altas	Epíg.	Alta
224	1	468	1
314	1	501	13
316	1	502	2
413	1	504	5
417	1	505	6
419	1	...	–
424	1	...	–
463	1	...	–

2. Viviendas de nueva construcción terminadas

	1991	1992
V.P.O Prom. pública..	0	0
V.P.O Prom. privada..	0	0
Libre.....	36	6
Rural.....	0	0
TOTAL.....	36	6



V. SECTOR SERVICIOS

1. Actividad comercial

Epíg.	Altas	Epíg.	Altas	Epíg.	Altas	Epíg.	Altas	Epíg.	Altas	Epíg.	Altas
612	6	652	1	662	7	691	3	859	1	834*	1
617	2	653	6	671	1	722	1	933	1		
641	1	654	2	673	13	811	1	969	1		
642	3	655	1	682	1	812	1	972	2		
643	1	659	3	687	1	855	1	799*	1		

2. Entidades financieras y de seguros

	Sucursales	Agencias
Bancos.....	1	0
Cajas de Ahorro..	1	0
C. Seguros.....	0	0

VI. OTRAS INFORMACIONES

1. Servicio telefónico

	1984	1991	1992	1993
Nº líneas.....	254	423	427	499

2. Asistencia sanitaria y social (año 1993)

Médico	Farmacia	Veterinario	ATS/DUE	Cen. Asist.
2	1	1	2	1

C. Asist. más próximo:

3. Transporte de viajeros

Línea	Nº Enlaces
V. 3: AVILA-SERRANILLOS.....	1

Estación RENFE: Sí ☐ No ☒

	Nº Licencias
Taxi: Sí ☒ No ☐	1

4. Parque de vehículos (Padrón Municipal)

	1990	1991	1992	1993
Turismos.....	–	–	–	–
Autobuses.....	–	–	–	–
Camiones.....	–	–	–	–
Tractores-remolques.....	–	–	–	–
Motocicletas.....	–	–	–	–

5. Enseñanza

Centros docentes		Curso 1993-94		
Nº	Tipo	Nivel	Nº unid.	Nº alumnos
–	Púb.	Preescolar	2	34
1	Púb.	E.G.B.	6	115
–	–	B.U.P.	–	–
–	–	F.P.	–	–

6. Presupuestos municipales (en miles de ptas.)

Ingresos	1989	1990	1991	1992
a) Operaciones corrientes.....	33.613	33.613	33.614	57.704
Impuestos y tasas.....	22.662	22.662	22.662	39.200
Impuestos directos.....	9.186	9.186	9.186	15.124
Impuestos indirectos.....	1.371	1.371	1.371	4.000
Tasas y otros ingresos.....	12.105	12.105	12.105	20.076
Transferencias corrientes.....	9.586	9.586	9.586	15.594
Ingresos patrimoniales.....	1.365	1.365	1.365	910
b) Operaciones de capital.....	15.190	15.190	15.190	13.096
Enajenación de inversiones...	6.210	6.210	6.210	7.460
Transferencias de capital.....	8.980	8.980	8.980	5.336
Variación activos financieros.	0	0	0	300
Variación pasivos financieros.	0	0	0	0
TOTALES.....	48.803	48.803	48.804	70.800

Gastos	1989	1990	1991	1992
a) Operaciones corrientes.....	28.724	28.724	28.724	41.991
Gastos de personal.....	11.975	11.975	11.975	14.551
Compra de bienes y servicios..	15.012	15.012	15.012	25.494
Gastos financieros.....	1.500	1.500	1.500	1.076
Transferencias corrientes.....	237	237	237	870
b) Operaciones de capital.....	20.080	20.080	20.080	28.809
Inversiones reales.....	18.590	18.590	18.590	21.990
Transferencias de capital.....	0	0	0	0
Variación activos financieros..	0	0	0	300
Variación pasivos financieros..	1.490	1.490	1.490	6.519
TOTALES.....	48.804	48.804	48.804	70.800

CODIGO: **033**
MUNICIPIO: **CABEZAS DE ALAMBRE**
COMARCA Nº **1**

I. DATOS GENERALES

Nº de entidades de población	Extensión (km²)	Densidad población (hab/km²) 1981	1991	Var. %	Altitud (m)	Distancia a la capital (km)
1	11,90	26,89	21,76	-19,06	902	45

NIVELES DE Rrenta

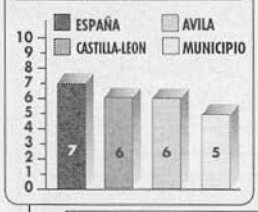

II. POBLACION

1. Evolución de la población de hecho

Año 1950	350
Año 1960	392
Año 1970	363
Año 1981	320
Año 1991	259

2. Distribución de la población por edades y sexo

	1981 V	H	T	% s/T.	1993 V	H	T	% s/T.	Var. %
De 0 a 16 años	54	33	87	27,19	23	29	52	17,81	-9,38
De 17 a 39 años	52	61	113	35,31	53	38	91	31,16	-4,15
De 40 a 64 años	44	45	89	27,81	47	42	89	30,48	2,67
De 65 años y más	16	15	31	9,69	28	32	60	20,55	10,86
TOTAL	166	154	320	100,00	151	141	292	100,00	

3. Vivienda

	1981	1991
Vivienda principal	–	91
Vivienda secundaria	–	9
Otras viviendas	–	5
TOTAL	98	105

4. Movimiento natural de la población

	1981	1982	1983	1984	1985	1986	1987	1988	1989	1991	1992	1993
Nº nacimientos	2	3	1	6	1	1	3	2	1	0	1	1
Nº defunciones	1	2	3	6	0	0	2	1	2	3	3	5
Crecim. vegetativo	1	1	-2	0	1	1	1	1	-1	-3	-2	-4

III. SECTOR AGRARIO

1. Parcelación
(Nº de explotaciones según superficie)

	Nº de parcelas
De 0,1 a 5 Ha.	4
De 5 a 10 Ha.	4
De 10 a 20 Ha.	14
De 20 a 50 Ha.	16
Más de 50 Ha.	7
TOTAL	45

2. Distribución general de las tierras

	Superficie (Ha)
Tierras labradas	1.154
Pastos permanentes	32
Forestal	104
Otras tierras	3
TOTAL	1.293

3. Titulares de las explotaciones

a) Por grupos de edad	Nº
Menos de 35 años	7
De 35 a 54 años	26
De 55 a 64 años	8
Mayores de 65 años	4
TOTAL	45

b) Ocupación principal	Nº
Sólo en la explotación agrícola	43
Con otra actividad:	
– Principal	0
– Secundaria	2
TOTAL	45

4. Régimen de tenencia de las tierras

	Superficie (Ha)
Propiedad	700
Arrendamiento	486
Aparcería	0
Otros rég.	0
TOTAL	1.186

5. Cultivos (Ha)

Ha	Cereal grano	Legumi-nosas	Tubérculos	Cultivos industr.	Cultivos forrage.
Secano	214	0	0	80	0
Regadío	475	0	100	150	55

Ha	Hortalizas	Frutales	Viñedo	Olivar	Viveros
Secano	0	0	0	0	0
Regadío	20	0	0	0	0

6. Maquinaria agrícola

	Nº unidades
Motores	349
Tractores	57
Equipos trabajo del suelo	114
Equipos siembra y abonado	76
Equipos recolección	32
Instal. lecheras (ordeñadoras y tanques)	2
Otros equipos	65

7. Ganadería

	Nº Cabezas
a) Bovino	29
Ovino	1.131
Caprino	0

	Nº Explotaciones	Nº Plazas Reproductoras	Cebo
b) Cerda	44	235	898

IV. SECTOR INDUSTRIAL

1. Actividad industrial

Epígrafe	Altas
419.....	1
501.....	4
.....	–
.....	–
.....	–
.....	–
.....	–
.....	–

2. Viviendas de nueva construcción terminadas

	1991	1992
V.P.O Prom. pública..	0	0
V.P.O Prom. privada..	0	0
Libre.....	1	0
Rural.....	0	0
TOTAL.....	1	0



V. SECTOR SERVICIOS

1. Actividad comercial

Epígrafe	Altas	Epígrafe	Altas
647.....	1	.....	–
659.....	1	.....	–
673.....	1	.....	–
.....	–	.....	–

2. Entidades financieras y de seguros

	Sucursales	Agencias
Bancos.....	–	–
Cajas de Ahorro	–	–
C. Seguros.....	–	–

VI. OTRAS INFORMACIONES

1. Servicio telefónico

	1984	1991	1992	1993
Nº líneas.....	61	84	86	88

2. Asistencia sanitaria y social (año 1993)

Médico	Farmacia	Veterinario	ATS/DUE	Cen. Asist.
1	–	–	1	–

C. Asist. más próximo: –

3. Transporte de viajeros

Línea	Nº Enlaces
.....	–

Estación RENFE: Sí ☐ No ☒

	Nº Licencias
Taxi: Sí ☐ No ☒	–

4. Parque de vehículos (Padrón Municipal)

	1990	1991	1992	1993
Turismos.....	93	95	99	102
Autobuses.....	0	0	0	0
Camiones.....	12	12	13	13
Tractores-remolques.....	9	9	11	12
Motocicletas.....	0	0	0	0

5. Enseñanza

Centros docentes		Curso 1993-94		
Nº	Tipo	Nivel	Nº unid.	Nº alumnos
–	Púb.	Preescolar	–	3
1	Púb.	E.G.B.	1	10
–	–	B.U.P.	–	–
–	–	F.P.	–	–

6. Presupuestos municipales (en miles de ptas.)

Ingresos	1989	1990	1991	1992
a) Operaciones corrientes	5.825	7.139	7.414	10.870
Impuestos y tasas.....	2.097	2.739	2.838	3.738
Impuestos directos	444	1.415	1.445	1.929
Impuestos indirectos.....	492	18	17	18
Tasas y otros ingresos.....	1.161	1.306	1.376	1.791
Transferencias corrientes.....	1.422	2.031	2.556	2.880
Ingresos patrimoniales.....	2.306	2.369	2.020	4.252
b) Operaciones de capital	4.060	2.406	2.405	25.484
Enajenación de inversiones...	600	1	1	1
Transferencias de capital.....	1.460	2.405	2.404	25.482
Variación activos financieros .	0	0	0	0
Variación pasivos financieros .	2.000	0	0	1
TOTALES	9.885	9.545	9.819	36.354

Gastos	1989	1990	1991	1992
a) Operaciones corrientes.....	4.415	6.107	6.567	7.731
Gastos de personal	1.349	1.883	2.268	2.503
Compra de bienes y servicios..	2.482	4.001	4.076	4.979
Gastos financieros.....	554	178	178	179
Transferencias corrientes	30	45	45	70
b) Operaciones de capital.....	5.470	3.438	3.251	28.623
Inversiones reales.....	2.616	2.908	2.640	28.010
Transferencias de capital	0	0	0	0
Variación activos financieros..	0	0	0	0
Variación pasivos financieros..	2.854	530	611	613
TOTALES.....	9.885	9.545	9.818	36.354

CODIGO: **034**

MUNICIPIO: **CABEZAS DEL POZO**

COMARCA Nº **1**

I. DATOS GENERALES

Nº de entidades de población	Extensión (km²)	Densidad población (hab/km²) 1981	1991	Var. %	Altitud (m)	Distancia a la capital (km)
1	18,00	15,22	12,72	-16,42	844	53

NIVELES DE RENTA

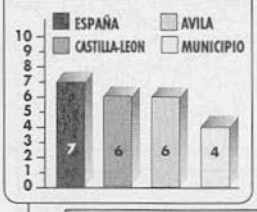

II. POBLACION

1. Evolución de la población de hecho

Año 1950	493
Año 1960	435
Año 1970	345
Año 1981	274
Año 1991	229

2. Distribución de la población por edades y sexo

	1981 V	H	T	% s/T.	1993 V	H	T	% s/T.	Var. %
De 0 a 16 años	38	39	77	28,10	21	27	48	22,33	-5,78
De 17 a 39 años	31	31	62	22,63	30	27	57	26,51	3,88
De 40 a 64 años	35	33	68	24,82	29	29	58	26,98	2,16
De 65 años y más	34	33	67	24,45	28	24	52	24,19	-0,27
TOTAL	138	136	274	100,00	108	107	215	100,00	

3. Vivienda

	1981	1991
Vivienda principal	–	63
Vivienda secundaria	–	30
Otras viviendas	–	16
TOTAL	106	109

4. Movimiento natural de la población

	1981	1982	1983	1984	1985	1986	1987	1988	1989	1991	1992	1993
Nº nacimientos	0	0	1	0	2	1	1	0	4	0	3	1
Nº defunciones	0	2	4	3	1	1	0	1	4	0	0	1
Crecim. vegetativo	0	-2	-3	-3	1	0	1	-1	0	0	3	0

III. SECTOR AGRARIO

1. Parcelación
(Nº de explotaciones según superficie)

	Nº de parcelas
De 0,1 a 5 Ha.	18
De 5 a 10 Ha.	10
De 10 a 20 Ha.	11
De 20 a 50 Ha.	13
Más de 50 Ha.	7
TOTAL	59

2. Distribución general de las tierras

	Superficie (Ha)
Tierras labradas	1.419
Pastos permanentes	16
Forestal	0
Otras tierras	6
TOTAL	1.441

3. Titulares de las explotaciones

a) Por grupos de edad	Nº	b) Ocupación principal	Nº
Menos de 35 años	5	Sólo en la explotación agrícola	40
De 35 a 54 años	20	Con otra actividad:	
De 55 a 64 años	19	– Principal	16
Mayores de 65 años	14	– Secundaria	2
TOTAL	58	TOTAL	58

4. Régimen de tenencia de las tierras

	Superficie (Ha)
Propiedad	706
Arrendamiento	383
Aparcería	106
Otros rég.	240
TOTAL	1.435

5. Cultivos (Ha)

Ha	Cereal grano	Legumi-nosas	Tubérculos	Cultivos industr.	Cultivos forrage.
Secano	1.100	0	0	300	10
Regadío	125	0	0	15	2

Ha	Hortalizas	Frutales	Viñedo	Olivar	Viveros
Secano	0	0	0	0	0
Regadío	0	0	0	0	0

6. Maquinaria agrícola

	Nº unidades
Motores	10
Tractores	28
Equipos trabajo del suelo	63
Equipos siembra y abonado	38
Equipos recolección	9
Instal. lecheras (ordeñadoras y tanques)	15
Otros equipos	39

7. Ganadería

	Nº Cabezas
a) Bovino	78
Ovino	1.380
Caprino	5

	Nº Explotaciones	Nº Plazas Reproductoras	Cebo
b) Cerda	21	141	794

IV. SECTOR INDUSTRIAL

1. Actividad industrial

Epígrafe	Altas
501.....	1
.....	–
.....	–
.....	–
.....	–
.....	–
.....	–
.....	–

2. Viviendas de nueva construcción terminadas

	1991	1992
V.P.O Prom. pública..	0	0
V.P.O Prom. privada..	0	0
Libre.....	0	0
Rural.....	0	0
TOTAL.....	0	0



V. SECTOR SERVICIOS

1. Actividad comercial

Epígrafe	Altas	Epígrafe	Altas
662.....	2	.....	–
673.....	2	.....	–
911.....	1	.....	–
.....	–	.....	–

2. Entidades financieras y de seguros

	Sucursales	Agencias
Bancos.....	–	–
Cajas de Ahorro	–	–
C. Seguros.....	–	–

VI. OTRAS INFORMACIONES

1. Servicio telefónico

	1984	1991	1992	1993
Nº líneas.....	35	48	49	55

2. Asistencia sanitaria y social (año 1993)

Médico	Farmacia	Veterinario	ATS/DUE	Cen. Asist.
–	–	–	–	–

C. Asist. más próximo: A. P. Bernuy de Zapardiel

3. Transporte de viajeros

Línea	Nº Enlaces
V. 214: AVILA-HORCAJO DE LAS T..	2
Estación RENFE: Sí ☐ No ☒	
	Nº Licencias
Taxi: Sí ☐ No ☒	–

4. Parque de vehículos (Padrón Municipal)

	1990	1991	1992	1993
Turismos	56	61	56	62
Autobuses.....	0	0	0	0
Camiones	2	1	1	1
Tractores-remolques	1	1	1	1
Motocicletass	19	19	17	16

5. Enseñanza

Centros docentes		Curso 1993-94		
Nº	Tipo	Nivel	Nº unid.	Nº alumnos
–	–	Preescolar	–	–
–	–	E.G.B.	–	–
–	–	B.U.P.	–	–
–	–	F.P.	–	–

6. Presupuestos municipales (en miles de ptas.)

Ingresos	1989	1990	1991	1992
a) Operaciones corrientes	4.368	5.214	5.800	6.203
Impuestos y tasas.....	2.171	2.789	2.948	3.105
Impuestos directos	1.300	1.674	2.034	2.088
Impuestos indirectos.....	189	354	24	24
Tasas y otros ingresos.....	682	761	890	993
Transferencias corrientes.....	1.800	2.000	2.402	2.652
Ingresos patrimoniales.....	397	425	450	446
b) Operaciones de capital	1.829	2.036	1.500	4.057
Enajenación de inversiones...	1.796	0	0	0
Transferencias de capital.....	0	2.000	1.460	3.998
Variación activos financieros .	33	36	40	59
Variación pasivos financieros .	0	0	0	0
TOTALES	6.197	7.250	7.300	10.260

Gastos	1989	1990	1991	1992
a) Operaciones corrientes.....	3.534	3.886	9.357	7.425
Gastos de personal	1.102	1.259	1.421	4.400
Compra de bienes y servicios..	2.382	2.582	2.926	3.006
Gastos financieros.....	10	5	5.000	4
Transferencias corrientes	40	40	10	15
b) Operaciones de capital.....	2.662	3.364	2.938	2.835
Inversiones reales.....	2.612	3.334	2.883	2.801
Transferencias de capital	0	0	0	0
Variación activos financieros..	0	0	0	0
Variación pasivos financieros..	50	30	55	34
TOTALES.....	6.196	7.250	12.295	10.260

CODIGO: **034**

MUNICIPIO: **CABEZAS DEL POZO**

COMARCA Nº **1**

I. DATOS GENERALES

Nº de entidades de población	Extensión (km²)	Densidad población (hab/km²) 1981	1991	Var. %	Altitud (m)	Distancia a la capital (km)
1	18,00	15,22	12,72	-16,42	844	53

NIVELES DE RENTA



II. POBLACION

1. Evolución de la población de hecho

Año 1950	493
Año 1960	435
Año 1970	345
Año 1981	274
Año 1991	229

2. Distribución de la población por edades y sexo

	1981 V	H	T	% s/T.	1993 V	H	T	% s/T.	Var. %
De 0 a 16 años	38	39	77	28,10	21	27	48	22,33	-5,78
De 17 a 39 años	31	31	62	22,63	30	27	57	26,51	3,88
De 40 a 64 años	35	33	68	24,82	29	29	58	26,98	2,16
De 65 años y más	34	33	67	24,45	28	24	52	24,19	-0,27
TOTAL	138	136	274	100,00	108	107	215	100,00	

3. Vivienda

	1981	1991
Vivienda principal	–	63
Vivienda secundaria	–	30
Otras viviendas	–	16
TOTAL	106	109

4. Movimiento natural de la población

	1981	1982	1983	1984	1985	1986	1987	1988	1989	1991	1992	1993
Nº nacimientos	0	0	1	0	2	1	1	0	4	0	3	1
Nº defunciones	0	2	4	3	1	1	0	1	4	0	0	1
Crecim. vegetativo	0	-2	-3	-3	1	0	1	-1	0	0	3	0

III. SECTOR AGRARIO

1. Parcelación
(Nº de explotaciones según superficie)

	Nº de parcelas
De 0,1 a 5 Ha.	18
De 5 a 10 Ha.	10
De 10 a 20 Ha.	11
De 20 a 50 Ha.	13
Más de 50 Ha.	7
TOTAL	59

2. Distribución general de las tierras

	Superficie (Ha)
Tierras labradas	1.419
Pastos permanentes	16
Forestal	0
Otras tierras	6
TOTAL	1.441

3. Titulares de las explotaciones

a) Por grupos de edad	Nº
Menos de 35 años	5
De 35 a 54 años	20
De 55 a 64 años	19
Mayores de 65 años	14
TOTAL	58

b) Ocupación principal	Nº
Sólo en la explotación agrícola	40
Con otra actividad:	
– Principal	16
– Secundaria	2
TOTAL	58

4. Régimen de tenencia de las tierras

	Superficie (Ha)
Propiedad	706
Arrendamiento	383
Aparcería	106
Otros rég.	240
TOTAL	1.435

5. Cultivos (Ha)

Ha	Cereal grano	Legumi-nosas	Tubérculos	Cultivos industr.	Cultivos forrage.
Secano	1.100	0	0	300	10
Regadío	125	0	0	15	2

Ha	Hortalizas	Frutales	Viñedo	Olivar	Viveros
Secano	0	0	0	0	0
Regadío	0	0	0	0	0

6. Maquinaria agrícola

	Nº unidades
Motores	10
Tractores	28
Equipos trabajo del suelo	63
Equipos siembra y abonado	38
Equipos recolección	9
Instal. lecheras (ordeñadoras y tanques)	15
Otros equipos	39

7. Ganadería

	Nº Cabezas
a) Bovino	78
Ovino	1.380
Caprino	5

	Nº Explotaciones	Nº Plazas Reproductoras	Cebo
b) Cerda	21	141	794

IV. SECTOR INDUSTRIAL

1. Actividad industrial

Epígrafe	Altas
501	1
	–
	–
	–
	–
	–
	–
	–

2. Viviendas de nueva construcción terminadas

	1991	1992
V.P.O Prom. pública. .	0	0
V.P.O Prom. privada..	0	0
Libre.	0	0
Rural.	0	0
TOTAL.	0	0



V. SECTOR SERVICIOS

1. Actividad comercial

Epígrafe	Altas	Epígrafe	Altas
662	2		–
673	2		–
911	1		–
	–		–

2. Entidades financieras y de seguros

	Sucursales	Agencias
Bancos	–	–
Cajas de Ahorro	–	–
C. Seguros.	–	–

VI. OTRAS INFORMACIONES

1. Servicio telefónico

	1984	1991	1992	1993
Nº líneas	35	48	49	55

2. Asistencia sanitaria y social (año 1993)

Médico	Farmacia	Veterinario	ATS/DUE	Cen. Asist.
–	–	–	–	–

C. Asist. más próximo: A. P. Bernuy de Zapardiel

3. Transporte de viajeros

Línea	Nº Enlaces
V. 214: AVILA-HORCAJO DE LAS T..	2

Estación RENFE: Sí ☐ No ☒

	Nº Licencias
Taxi: Sí ☐ No ☒	–

4. Parque de vehículos (Padrón Municipal)

	1990	1991	1992	1993
Turismos	56	61	56	62
Autobuses	0	0	0	0
Camiones	2	1	1	1
Tractores-remolques	1	1	1	1
Motocicletass	19	19	17	16

5. Enseñanza

Centros docentes		Curso 1993-94		
Nº	Tipo	Nivel	Nº unid.	Nº alumnos
–	–	Preescolar	–	–
–	–	E.G.B.	–	–
–	–	B.U.P.	–	–
–	–	F.P.	–	–

6. Presupuestos municipales (en miles de ptas.)

Ingresos	1989	1990	1991	1992
a) Operaciones corrientes	4.368	5.214	5.800	6.203
Impuestos y tasas.	2.171	2.789	2.948	3.105
Impuestos directos	1.300	1.674	2.034	2.088
Impuestos indirectos.	189	354	24	24
Tasas y otros ingresos	682	761	890	993
Transferencias corrientes	1.800	2.000	2.402	2.652
Ingresos patrimoniales	397	425	450	446
b) Operaciones de capital	1.829	2.036	1.500	4.057
Enajenación de inversiones...	1.796	0	0	0
Transferencias de capital	0	2.000	1.460	3.998
Variación activos financieros .	33	36	40	59
Variación pasivos financieros .	0	0	0	0
TOTALES	6.197	7.250	7.300	10.260

Gastos	1989	1990	1991	1992
a) Operaciones corrientes	3.534	3.886	9.357	7.425
Gastos de personal	1.102	1.259	1.421	4.400
Compra de bienes y servicios..	2.382	2.582	2.926	3.006
Gastos financieros	10	5	5.000	4
Transferencias corrientes	40	40	10	15
b) Operaciones de capital.	2.662	3.364	2.938	2.835
Inversiones reales	2.612	3.334	2.883	2.801
Transferencias de capital	0	0	0	0
Variación activos financieros..	0	0	0	0
Variación pasivos financieros..	50	30	55	34
TOTALES	6.196	7.250	12.295	10.260

CODIGO: **035**

MUNICIPIO: **CABEZAS DEL VILLAR**

COMARCA Nº **2**

I. DATOS GENERALES

Nº de entidades de población	Extensión (km²)	Densidad población (hab/km²) 1981	1991	Var. %	Altitud (m)	Distancia a la capital (km)
2	110,10	6,33	4,78	-24,53	1.050	49

NIVELES DE RENTA



II. POBLACION

1. Evolución de la población de hecho

Año 1950.....	1.574
Año 1960.....	1.329
Año 1970.....	938
Año 1981.....	697
Año 1991.....	526

2. Distribución de la población por edades y sexo

	1981 V	H	T	% s/T.	1993 V	H	T	% s/T.	Var. %
De 0 a 16 años.....	62	48	110	15,78	29	27	56	10,11	-5,67
De 17 a 39 años.....	114	91	205	29,41	86	47	133	24,01	-5,40
De 40 a 64 años.....	121	95	216	30,99	97	81	178	32,13	1,14
De 65 años y más....	71	95	166	23,82	90	97	187	33,75	9,94
TOTAL.....	368	329	697	100,00	302	252	554	100,00	

3. Vivienda

	1981	1991
Vivienda principal.....	-	218
Vivienda secundaria.....	-	176
Otras viviendas.....	-	87
TOTAL.....	446	481

4. Movimiento natural de la población

	1981	1982	1983	1984	1985	1986	1987	1988	1989	1991	1992	1993
Nº nacimientos.....	3	5	6	4	6	2	1	1	1	0	0	1
Nº defunciones.....	10	8	9	3	11	3	6	9	3	10	3	3
Crecim. vegetativo...	-7	-3	-3	1	-5	-1	-5	-8	-2	-10	-3	-2

III. SECTOR AGRARIO

1. Parcelación
(Nº de explotaciones según superficie)

	Nº de parcelas
De 0,1 a 5 Ha.....	130
De 5 a 10 Ha.....	38
De 10 a 20 Ha.....	34
De 20 a 50 Ha.....	5
Más de 50 Ha.....	23
TOTAL.....	230

2. Distribución general de las tierras

	Superficie (Ha)
Tierras labradas.....	749
Pastos permanentes.....	7.506
Forestal.....	1.225
Otras tierras.....	405
TOTAL.....	9.885

3. Titulares de las explotaciones

a) Por grupos de edad	Nº	b) Ocupación principal	Nº
Menos de 35 años.....	11	Sólo en la explotación agrícola.....	180
De 35 a 54 años.....	71	Con otra actividad:	
De 55 a 64 años.....	60	- Principal.....	46
Mayores de 65 años.....	92	- Secundaria.....	8
TOTAL.....	234	TOTAL.....	234

4. Régimen de tenencia de las tierras

	Superficie (Ha)
Propiedad.....	6.861
Arrendamiento.....	1.140
Aparcería.....	18
Otros rég.....	235
TOTAL.....	8.254

5. Cultivos (Ha)

Ha	Cereal grano	Legumi-nosas	Tubérculos	Cultivos industr.	Cultivos forrage.
Secano	328	2	0	0	38
Regadío	0	0	0	0	0

Ha	Hortalizas	Frutales	Viñedo	Olivar	Viveros
Secano	0	0	0	0	0
Regadío	0	0	0	0	0

6. Maquinaria agrícola

	Nº unidades
Motores.....	18
Tractores.....	30
Equipos trabajo del suelo.....	17
Equipos siembra y abonado.....	17
Equipos recolección.....	15
Instal. lecheras (ordeñadoras y tanques)..	122
Otros equipos.....	49

7. Ganadería

	Nº Cabezas
a) Bovino.....	2.750
Ovino.....	2.896
Caprino.....	670

	Nº Explotaciones	Nº Plazas Reproductoras	Cebo
b) Cerda.....	60	122	40

IV. SECTOR INDUSTRIAL

1. Actividad industrial

Epígrafe	Altas
249	1
316	1
417	1
419	1
463	1
501	3
...	–
...	–

2. Viviendas de nueva construcción terminadas

	1991	1992
V.P.O Prom. pública. .	0	0
V.P.O Prom. privada..	0	0
Libre.	1	0
Rural.	0	0
TOTAL.....	1	0



V. SECTOR SERVICIOS

1. Actividad comercial

Epígrafe	Altas	Epígrafe	Altas	Epígrafe	Altas	Epígrafe	Altas
612	2	652	1	722	1	...	–
617	1	659	1	812	1	...	–
642	1	662	2	969	1	...	–
644	2	663	2	771*	1	...	–
646	1	673	3	...	–	...	–

2. Entidades financieras y de seguros

	Sucursales	Agencias
Bancos	–	–
Cajas de Ahorro	1	–
C. Seguros.....	–	–

VI. OTRAS INFORMACIONES

1. Servicio telefónico

	1984	1991	1992	1993
Nº líneas.....	60	142	150	154

2. Asistencia sanitaria y social (año 1993)

Médico	Farmacia	Veterinario	ATS/DUE	Cen. Asist.
1	1	1	1	–

C. Asist. más próximo: C. S. Muñico

3. Transporte de viajeros

Línea	Nº Enlaces
V. 8: AVILA-NARRILLOS DEL ALAMO. .	1

Estación RENFE: Sí ☐ No ☒

	Nº Licencias
Taxi: Sí ☒ No ☐	2

4. Parque de vehículos (Padrón Municipal)

	1990	1991	1992	1993
Turismos	111	–	–	145
Autobuses	0	–	–	0
Camiones	37	–	–	42
Tractores-remolques	0	–	–	2
Motocicletass	25	–	–	20

5. Enseñanza (**)

Centros docentes		Curso 1993-94		
Nº	Tipo	Nivel	Nº unid.	Nº alumnos
–	–	Preescolar	–	–
–	–	E.G.B.	–	–

(**) C.R.A.: CILLAN. Se incluye en el Centro Cabecera de CILLAN.

6. Presupuestos municipales (en miles de ptas.)

Ingresos

	1989	1990	1991	1992
a) Operaciones corrientes	10.685	13.750	13.790	18.736
Impuestos y tasas.....	6.519	7.469	7.348	8.094
Impuestos directos	2.405	4.294	4.322	4.498
Impuestos indirectos.....	741	229	229	379
Tasas y otros ingresos.....	3.373	2.946	2.797	3.217
Transferencias corrientes.....	3.713	5.907	6.068	10.241
Ingresos patrimoniales.....	453	374	374	401
b) Operaciones de capital	8.913	4.956	6.265	10.382
Enajenación de inversiones...	300	0	0	0
Transferencias de capital.....	6.680	2.956	6.265	10.382
Variación activos financieros .	0	0	0	0
Variación pasivos financieros .	1.933	2.000	0	0
TOTALES	19.598	18.706	20.055	29.118

Gastos

	1989	1990	1991	1992
a) Operaciones corrientes.....	9.754	10.531	11.288	16.153
Gastos de personal	4.443	4.800	5.154	6.830
Compra de bienes y servicios..	5.150	5.496	6.005	9.141
Gastos financieros	161	235	129	182
Transferencias corrientes	0	0	0	0
b) Operaciones de capital.....	9.848	8.175	8.768	12.965
Inversiones reales.....	9.634	7.450	8.503	12.308
Transferencias de capital	0	0	0	0
Variación activos financieros..	0	0	0	0
Variación pasivos financieros..	214	725	265	657
TOTALES.....	19.602	18.706	20.056	29.118

CODIGO: **036**

MUNICIPIO: **CABIZUELA**

COMARCA Nº **1**

I. DATOS GENERALES

Nº de entidades de población	Extensión (km²)	Densidad población (hab/km²) 1981	1991	Var. %	Altitud (m)	Distancia a la capital (km)
1	19,20	9,01	7,34	18,50	885	35

NIVELES DE RENTA



II. POBLACION

1. Evolución de la población de hecho

Año 1950	301
Año 1960	314
Año 1970	259
Año 1981	173
Año 1991	141

2. Distribución de la población por edades y sexo (año 1993)

	1981 V	H	T	% s/T.	1993 V	H	T	% s/T.	Var. %
De 0 a 16 años	13	18	31	17,92	22	21	43	25,90	7,98
De 17 a 39 años	37	20	57	32,95	21	22	43	25,90	-7,04
De 40 a 64 años	31	32	63	36,42	20	23	43	25,90	-10,51
De 65 años y más	11	11	22	12,72	18	19	37	22,29	9,57
TOTAL	92	81	173	100,00	81	85	166	100,00	

3. Vivienda

	1981	1991
Vivienda principal	–	51
Vivienda secundaria	–	21
Otras viviendas	–	12
TOTAL	69	84

4. Movimiento natural de la población

	1981	1982	1983	1984	1985	1986	1987	1988	1989	1991	1992	1993
Nº nacimientos	1	2	3	4	2	8	2	1	5	2	1	1
Nº defunciones	1	0	1	2	4	2	2	2	0	4	0	2
Crecim. vegetativo	0	2	2	2	-2	6	0	-1	5	-2	1	-1

III. SECTOR AGRARIO

1. Parcelación
(Nº de explotaciones según superficie)

	Nº de parcelas
De 0,1 a 5 Ha.	13
De 5 a 10 Ha.	3
De 10 a 20 Ha.	15
De 20 a 50 Ha.	14
Más de 50 Ha.	10
TOTAL	55

2. Distribución general de las tierras

	Superficie (Ha)
Tierras labradas	1.218
Pastos permanentes	171
Forestal	376
Otras tierras	11
TOTAL	1.776

3. Titulares de las explotaciones

a) Por grupos de edad	Nº	b) Ocupación principal	Nº
Menos de 35 años	5	Sólo en la explotación agrícola	47
De 35 a 54 años	22	Con otra actividad:	
De 55 a 64 años	14	– Principal	4
Mayores de 65 años	12	– Secundaria	2
TOTAL	53	TOTAL	53

4. Régimen de tenencia de las tierras

	Superficie (Ha)
Propiedad	937
Arrendamiento	449
Aparcería	2
Otros rég.	0
TOTAL	1.388

5. Cultivos (Ha)

Ha	Cereal grano	Legumi-nosas	Tubérculos	Cultivos industr.	Cultivos forrage.
Secano	490	0	0	250	80
Regadío	40	0	2	45	38

Ha	Hortalizas	Frutales	Viñedo	Olivar	Viveros
Secano	0	0	7	0	0
Regadío	0	0	0	0	0

6. Maquinaria agrícola

	Nº unidades
Motores	30
Tractores	40
Equipos trabajo del suelo	67
Equipos siembra y abonado	51
Equipos recolección	25
Instal. lecheras (ordeñadoras y tanques)	36
Otros equipos	49

7. Ganadería

	Nº Cabezas
a) Bovino	330
Ovino	1.588
Caprino	50

	Nº Explotaciones	Nº Plazas Reproductoras	Cebo
b) Cerda	1	0	2

IV. SECTOR INDUSTRIAL

1. Actividad industrial

Epígrafe	Altas
.....	–
.....	–
.....	–
.....	–
.....	–
.....	–
.....	–
.....	–

2. Viviendas de nueva construcción terminadas

	1991	1992
V.P.O Prom. pública. .	0	0
V.P.O Prom. privada..	0	0
Libre.	1	0
Rural.....	0	0
TOTAL.....	1	0



V. SECTOR SERVICIOS

1. Actividad comercial

Epígrafe	Altas	Epígrafe	Altas
612.....	1	.....	–
647.....	1	.....	–
691.....	1	.....	–
851.....	1	.....	–

2. Entidades financieras y de seguros

	Sucursales	Agencias
Bancos	0	0
Cajas de Ahorro	0	0
C. Seguros.....	0	0

VI. OTRAS INFORMACIONES

1. Servicio telefónico

	1984	1991	1992	1993
Nº líneas.....	1	55	54	54

2. Asistencia sanitaria y social (año 1993)

Médico	Farmacia	Veterinario	ATS/DUE	Cen. Asist.
–	–	–	–	–

C. Asist. más próximo: A. P. Papatrigo

3. Transporte de viajeros

Línea	Nº Enlaces
.....	–

Estación RENFE: Sí ☐ No ☒

Nº Licencias
–

Taxi: Sí ☐ No ☒ .....

4. Parque de vehículos (Padrón Municipal)

	1990	1991	1992	1993
Turismos	57	57	58	60
Autobuses	0	0	0	0
Camiones	2	3	3	3
Tractores-remolques	60	58	58	59
Motocicletas	15	16	16	17

5. Enseñanza

Centros docentes		Curso 1993-94		
Nº	Tipo	Nivel	Nº unid.	Nº alumnos
–	Púb.	Preescolar	–	4
1	Púb.	E.G.B.	1	8
–	–	B.U.P.	–	–
–	–	F.P.	–	–

6. Presupuestos municipales (en miles de ptas.)

	Ingresos				Gastos				
	1989	1990	1991	1992		1989	1990	1991	1992
a) Operaciones corrientes	2.894	3.916	2.739	4.912	a) Operaciones corrientes.....	2.316	2.864	3.665	4.847
Impuestos y tasas.....	1.499	2.122	2.420	3.026	Gastos de personal	885	1.084	1.338	1.432
Impuestos directos	423	970	1.033	1.350	Compra de bienes y servicios..	1.176	1.675	2.267	3.324
Impuestos indirectos.....	210	220	21	21	Gastos financieros.....	230	75	30	31
Tasas y otros ingresos.....	866	932	1.366	1.655	Transferencias corrientes	25	30	30	60
Transferencias corrientes.....	1.072	1.453	0	1.628	b) Operaciones de capital.....	4.788	4.201	4.907	6.571
Ingresos patrimoniales.....	323	341	319	258	Inversiones reales.....	2.681	3.094	4.700	6.363
b) Operaciones de capital	4.210	3.150	4.298	6.507	Transferencias de capital	0	0	0	0
Enajenación de inversiones...	600	950	1	609	Variación activos financieros..	0	0	0	0
Transferencias de capital.....	1.610	1.200	3.697	5.897	Variación pasivos financieros..	2.107	1.107	207	208
Variación activos financieros .	0	0	0	0	TOTALES.....	7.104	7.065	8.572	11.418
Variación pasivos financieros .	2.000	1.000	600	1					
TOTALES	7.104	7.066	7.037	11.419					

CODIGO: **037**

MUNICIPIO: **CANALES**

COMARCA Nº **1**

I. DATOS GENERALES

Nº de entidades de población	Extensión (km²)	Densidad población (hab/km²) 1981	1991	Var. %	Altitud (m)	Distancia a la capital (km)
1	6,70	15,37	13,88	9,71	856	65

NIVELES DE Rrenta



II. POBLACION

1. Evolución de la población de hecho

Año 1950	164
Año 1960	135
Año 1970	105
Año 1981	103
Año 1991	93

2. Distribución de la población por edades y sexo (año 1993)

	1981 V	H	T	% s/T.	1993 V	H	T	% s/T.	Var. %
De 0 a 16 años	14	16	30	29,13	15	15	30	33,71	4,58
De 17 a 39 años	18	18	36	34,95	11	18	29	32,58	-2,37
De 40 a 64 años	10	11	21	20,39	10	8	18	20,22	-0,16
De 65 años y más	9	7	16	15,53	8	4	12	13,48	-2,05
TOTAL	51	52	103	100,00	44	45	89	100,00	

3. Vivienda

	1981	1991
Vivienda principal	–	20
Vivienda secundaria	–	3
Otras viviendas	–	9
TOTAL	32	32

4. Movimiento natural de la población

	1981	1982	1983	1984	1985	1986	1987	1988	1989	1991	1992	1993
Nº nacimientos	3	2	1	1	1	0	2	0	0	0	0	2
Nº defunciones	3	2	1	1	1	0	1	0	0	1	1	1
Crecim. vegetativo	0	0	0	0	0	0	1	0	0	-1	-1	-1

III. SECTOR AGRARIO

1. Parcelación
(Nº de explotaciones según superficie)

	Nº de parcelas
De 0,1 a 5 Ha.	8
De 5 a 10 Ha.	1
De 10 a 20 Ha.	0
De 20 a 50 Ha.	5
Más de 50 Ha.	4
TOTAL	18

2. Distribución general de las tierras

	Superficie (Ha)
Tierras labradas	452
Pastos permanentes	20
Forestal	0
Otras tierras	1
TOTAL	473

3. Titulares de las explotaciones

a) Por grupos de edad	Nº	b) Ocupación principal	Nº
Menos de 35 años	1	Sólo en la explotación agrícola	11
De 35 a 54 años	9	Con otra actividad:	
De 55 a 64 años	7	– Principal	8
Mayores de 65 años	2	– Secundaria	0
TOTAL	19	TOTAL	19

4. Régimen de tenencia de las tierras

	Superficie (Ha)
Propiedad	340
Arrendamiento	118
Aparcería	0
Otros rég.	15
TOTAL	473

5. Cultivos (Ha)

Ha	Cereal grano	Legumi-nosas	Tubérculos	Cultivos industr.	Cultivos forrage.
Secano	370	0	0	120	15
Regadío	21	0	0	1	0

Ha	Hortalizas	Frutales	Viñedo	Olivar	Viveros
Secano	0	0	0	0	0
Regadío	0	0	0	0	0

6. Maquinaria agrícola

	Nº unidades
Motores	1
Tractores	11
Equipos trabajo del suelo	24
Equipos siembra y abonado	19
Equipos recolección	6
Instal. lecheras (ordeñadoras y tanques)	4
Otros equipos	14

7. Ganadería

	Nº Cabezas
a) Bovino	20
Ovino	700
Caprino	11

	Nº Explotaciones	Nº Plazas Reproductoras	Cebo
b) Cerda	13	46	59

IV. SECTOR INDUSTRIAL

1. Actividad industrial

Epígrafe	Altas
.....	–
.....	–
.....	–
.....	–
.....	–
.....	–
.....	–
.....	–

2. Viviendas de nueva construcción terminadas

	1991	1992
V.P.O Prom. pública. .	0	0
V.P.O Prom. privada..	0	0
Libre.	0	0
Rural.	0	0
TOTAL.....	0	0



V. SECTOR SERVICIOS

1. Actividad comercial

Epígrafe	Altas	Epígrafe	Altas
612.....	2	.....	–
673.....	1	.....	–
.....	–	.....	–
.....	–	.....	–

2. Entidades financieras y de seguros

	Sucursales	Agencias
Bancos	0	0
Cajas de Ahorro	0	0
C. Seguros.....	0	0

VI. OTRAS INFORMACIONES

1. Servicio telefónico

	1984	1991	1992	1993
Nº líneas.....	1	2	2	17

2. Asistencia sanitaria y social (año 1993)

Médico	Farmacia	Veterinario	ATS/DUE	Cen. Asist.
–	–	–	–	–

C. Asist. más próximo: A. P. Langa

3. Transporte de viajeros

Línea	Nº Enlaces
.....	–

Estación RENFE: Sí ☐ No ☒

	Nº Licencias
Taxi: Sí ☐ No ☒	–

4. Parque de vehículos (Padrón Municipal)

	1990	1991	1992	1993
Turismos	23	23	22	28
Autobuses.....	0	0	0	0
Camiones	6	7	6	6
Tractores-remolques	0	0	0	0
Motocicletas	9	9	8	8

5. Enseñanza

Centros docentes		Curso 1993-94		
Nº	Tipo	Nivel	Nº unid.	Nº alumnos
–	–	Preescolar	–	–
1	Púb.	E.G.B.	1	7
–	–	B.U.P.	–	–
–	–	F.P.	–	–

6. Presupuestos municipales (en miles de ptas.)

Ingresos

	1989	1990	1991	1992
a) Operaciones corrientes	1.412	1.797	2.360	2.680
Impuestos y tasas.....	407	730	1.058	1.077
Impuestos directos	166	316	818	711
Impuestos indirectos.....	109	219	9	9
Tasas y otros ingresos.....	132	195	231	357
Transferencias corrientes	550	600	802	1.052
Ingresos patrimoniales.....	455	467	500	551
b) Operaciones de capital	1.009	578	1.500	1.029
Enajenación de inversiones...	0	0	0	0
Transferencias de capital.....	944	560	1.480	1.002
Variación activos financieros .	15	18	20	27
Variación pasivos financieros .	0	0	0	0
TOTALES	2.421	2.375	3.860	3.709

Gastos

	1989	1990	1991	1992
a) Operaciones corrientes.....	1.365	1.406	1.557	2.106
Gastos de personal	503	584	642	818
Compra de bienes y servicios..	842	802	905	1.273
Gastos financieros.....	0	0	0	0
Transferencias corrientes	20	20	10	15
b) Operaciones de capital.....	1.055	969	2.411	1.603
Inversiones reales.....	1.055	969	2.303	1.603
Transferencias de capital	0	0	0	0
Variación activos financieros..	0	0	0	0
Variación pasivos financieros..	0	0	0	0
TOTALES.....	2.420	2.375	3.860	3.709

CODIGO: **038**

MUNICIPIO: **CÁNDELEDA**

COMARCA Nº **6**

I. DATOS GENERALES

Nº de entidades de población	Extensión (km²)	Densidad población (hab/km²) 1981	1991	Var. %	Altitud (m)	Distancia a la capital (km)
2	215,50	24,38	23,45	−3,81	428	101

NIVELES DE RENTA



II. POBLACION

1. Evolución de la población de hecho

Año 1950	6.748
Año 1960	6.983
Año 1970	5.636
Año 1981	5.253
Año 1991	5.053

2. Distribución de la población por edades y sexo (año 1993)

	1981 V	H	T	% s/T.	1993 V	H	T	% s/T.	Var. %
De 0 a 16 años	738	743	1.481	28,19	585	564	1.149	21,31	−6,88
De 17 a 39 años	795	682	1.477	28,12	886	783	1.669	30,96	2,84
De 40 a 64 años	765	803	1.568	29,85	756	662	1.418	26,30	−3,55
De 65 años y más	321	406	727	13,84	509	646	1.155	21,42	7,58
TOTAL	2.619	2.634	5.253	100,00	2.736	2.655	5.391	100,00	

3. Vivienda

	1981	1991
Vivienda principal	–	1.675
Vivienda secundaria	–	698
Otras viviendas	–	529
TOTAL	1.946	2.902

4. Movimiento natural de la población

	1981	1982	1983	1984	1985	1986	1987	1988	1989	1991	1992	1993
Nº nacimientos	64	78	73	62	68	52	66	47	46	41	45	35
Nº defunciones	33	57	45	57	55	19	34	32	60	9	68	46
Crecim. vegetativo	31	21	28	5	13	33	32	15	−14	32	−23	−11

III. SECTOR AGRARIO

1. Parcelación
(Nº de explotaciones según superficie)

	Nº de parcelas
De 0,1 a 5 Ha.	1.235
De 5 a 10 Ha.	99
De 10 a 20 Ha.	36
De 20 a 50 Ha.	9
Más de 50 Ha.	18
TOTAL	1.397

2. Distribución general de las tierras

	Superficie (Ha)
Tierras labradas	2.311
Pastos permanentes	8.709
Forestal	3.090
Otras tierras	4.411
TOTAL	18.521

3. Titulares de las explotaciones

a) Por grupos de edad	Nº
Menos de 35 años	99
De 35 a 54 años	497
De 55 a 64 años	412
Mayores de 65 años	423
TOTAL	1.431

b) Ocupación principal	Nº
Sólo en la explotación agrícola	884
Con otra actividad:	
– Principal	455
– Secundaria	92
TOTAL	1.431

4. Régimen de tenencia de las tierras

	Superficie (Ha)
Propiedad	10.395
Arrendamiento	589
Aparcería	18
Otros rég.	18
TOTAL	11.020

5. Cultivos (Ha)

Ha	Cereal grano	Legumi-nosas	Tubérculos	Cultivos industr.	Cultivos forrage.
Secano	106	5	0	0	10
Regadío	35	3	19	355	79

Ha	Hortalizas	Frutales	Viñedo	Olivar	Viveros
Secano	0	54	0	540	0
Regadío	59	58	0	15	0

6. Maquinaria agrícola

	Nº unidades
Motores	519
Tractores	118
Equipos trabajo del suelo	195
Equipos siembra y abonado	23
Equipos recolección	26
Instal. lecheras (ordeñadoras y tanques)	37
Otros equipos	132

7. Ganadería

	Nº Cabezas
a) Bovino	1.430
Ovino	6.205
Caprino	16.400

	Nº Explotaciones	Nº Plazas Reproductoras	Cebo
b) Cerda	39	128	387

IV. SECTOR INDUSTRIAL

1. Actividad industrial

Epíg.	Altas	Epíg.	Altas	Epíg.	Altas
151	1	422	1	495	1
231	1	423	1	501	36
243	2	429	1	502	5
244	1	433	1	504	10
314	2	453	4	505	7
316	3	454	1	507	2
319	2	455	2	...	–
411	1	463	3	...	–
419	8	468	2	...	–
421	1	474	1	...	–

2. Viviendas de nueva construcción terminadas

	1991	1992
V.P.O Prom. pública. .	0	40
V.P.O Prom. privada..	0	0
Libre.	50	71
Rural.	2	7
TOTAL.....	52	118



V. SECTOR SERVICIOS

1. Actividad comercial

Epíg.	Altas	Epíg.	Altas	Epíg.	Altas	Epíg.	Altas	Epíg.	Altas	Epíg.	Altas	Epíg.	Altas	Epíg.	Altas	Epíg.	Altas
612	9	642	7	651	13	662	10	682	5	811	3	931	1	973	3	832*	1	...	–
614	1	643	2	652	8	663	2	683	1	812	2	933	4	013*	2	871*	1	...	–
615	1	644	4	653	10	671	16	687	1	833	10	945	1	421*	3	314*	1	...	–
617	2	645	1	654	5	672	1	691	9	849	1	963	1	511*	1	832*	1	...	–
619	1	646	3	655	2	673	55	692	1	852	1	969	5	713*	1	861*	1	...	–
641	2	647	12	659	11	675	2	722	17	911	2	972	9	731*	4	...	–	...	–

2. Entidades financieras y de seguros

	Sucursales	Agencias
Bancos.....	3	0
Cajas de Ahorro....	3	0
C. Seguros	0	1

VI. OTRAS INFORMACIONES

1. Servicio telefónico

	1984	1991	1992	1993
Nº líneas.....	829	1.243	1.277	1.408

2. Asistencia sanitaria y social (año 1993)

Médico	Farmacia	Veterinario	ATS/DUE	Cen. Asist.
3	1	1	4	1

C. Asist. más próximo:

3. Transporte de viajeros

Línea	Nº Enlaces
V. 456: AVILA-ARENAS DE S. PEDRO .	1
Estación RENFE: Sí ☐ No ☒	
	Nº Licencias
Taxi: Sí ☒ No ☐	9

4. Parque de vehículos (Padrón Municipal)

	1990	1991	1992	1993
Turismos	1.069	1.123	1.209	1.295
Autobuses	4	4	4	4
Camiones	193	235	284	331
Tractores-remolques	19	36	43	59
Motocicletas	120	123	128	125

5. Enseñanza

Centros docentes		Curso 1993-94		
Nº	Tipo	Nivel	Nº unid.	Nº alumnos
–	Púb.	Preescolar	6	85
1	Púb.	E.G.B.	21	499
–	–	B.U.P.	–	–
–	–	F.P.	–	–

6. Presupuestos municipales (en miles de ptas.)

Ingresos

	1989	1990	1991	1992
a) Operaciones corrientes	111.765	128.992	–	177.966
Impuestos y tasas.....	54.385	61.504	–	77.088
Impuestos directos	22.254	37.947	–	43.940
Impuestos indirectos.....	4.800	6.781	–	13.100
Tasas y otros ingresos.....	27.331	16.776	–	20.048
Transferencias corrientes.....	28.861	37.481	–	64.335
Ingresos patrimoniales.....	28.519	30.007	–	36.543
b) Operaciones de capital.....	0	10.000	–	67.706
Enajenación de inversiones...	0	0	–	0
Transferencias de capital.....	0	10.000	–	24.966
Variación activos financieros .	0	0	–	740
Variación pasivos financieros .	0	0	–	42.000
TOTALES	111.765	138.991	–	245.672

Gastos

	1989	1990	1991	1992
a) Operaciones corrientes.....	107.089	119.091	–	165.732
Gastos de personal	54.632	65.356	–	91.926
Compra de bienes y servicios..	42.330	42.475	–	61.706
Gastos financieros	2.872	4.350	–	5.000
Transferencias corrientes	7.255	6.910	–	7.100
b) Operaciones de capital.....	4.676	19.900	–	79.940
Inversiones reales.....	2.626	18.000	–	72.540
Transferencias de capital	0	0	–	2.400
Variación activos financieros..	2.050	0	–	0
Variación pasivos financieros..	0	1.900	–	5.000
TOTALES.....	111.765	138.991	–	245.672

CODIGO: **039**

MUNICIPIO: **CANTIVEROS**

COMARCA Nº **1**

I. DATOS GENERALES

Nº de entidades de población	Extensión (km²)	Densidad población (hab/km²) 1981	1991	Var. %	Altitud (m)	Distancia a la capital (km)
1	14,40	27,36	16,04	-41,37	876	50

NIVELES DE RENTA



II. POBLACION

1. Evolución de la población de hecho

Año 1950	510
Año 1960	469
Año 1970	457
Año 1981	394
Año 1991	231

2. Distribución de la población por edades y sexo

	1981 V	H	T	% s/T.	1993 V	H	T	% s/T.	Var. %
De 0 a 16 años	39	41	80	20,30	10	8	18	8,41	-11,69
De 17 a 39 años	86	76	162	41,12	40	36	76	35,51	-5,60
De 40 a 64 años	45	54	99	25,13	38	34	72	33,64	8,52
De 65 años y más	24	29	53	13,45	22	26	48	22,43	8,98
TOTAL	194	200	394	100,00	110	104	214	100,00	

3. Vivienda

	1981	1991
Vivienda principal	–	77
Vivienda secundaria	–	5
Otras viviendas	–	34
TOTAL	114	116

4. Movimiento natural de la población

	1981	1982	1983	1984	1985	1986	1987	1988	1989	1991	1992	1993
Nº nacimientos	4	4	4	2	2	2	0	0	1	0	2	1
Nº defunciones	3	0	2	0	0	0	2	2	2	3	0	1
Crecim. vegetativo	1	4	2	2	2	2	-2	-2	-1	-3	2	0

III. SECTOR AGRARIO

1. Parcelación
(Nº de explotaciones según superficie)

	Nº de parcelas
De 0,1 a 5 Ha.	15
De 5 a 10 Ha.	6
De 10 a 20 Ha.	5
De 20 a 50 Ha.	8
Más de 50 Ha.	12
TOTAL	46

2. Distribución general de las tierras

	Superficie (Ha)
Tierras labradas	1.304
Pastos permanentes	42
Forestal	4
Otras tierras	1
TOTAL	1.351

3. Titulares de las explotaciones

a) Por grupos de edad	Nº
Menos de 35 años	3
De 35 a 54 años	14
De 55 a 64 años	21
Mayores de 65 años	8
TOTAL	46

b) Ocupación principal	Nº
Sólo en la explotación agrícola	34
Con otra actividad:	
– Principal	11
– Secundaria	1
TOTAL	46

4. Régimen de tenencia de las tierras

	Superficie (Ha)
Propiedad	913
Arrendamiento	409
Aparcería	23
Otros rég.	0
TOTAL	1.345

5. Cultivos (Ha)

Ha	Cereal grano	Legumi-nosas	Tubérculos	Cultivos industr.	Cultivos forrage.
Secano	1.087	0	0	43	0
Regadío	43	0	0	0	12

Ha	Hortalizas	Frutales	Viñedo	Olivar	Viveros
Secano	0	0	0	0	0
Regadío	0	0	0	0	0

6. Maquinaria agrícola

	Nº unidades
Motores	40
Tractores	38
Equipos trabajo del suelo	66
Equipos siembra y abonado	59
Equipos recolección	16
Instal. lecheras (ordeñadoras y tanques)	1
Otros equipos	49

7. Ganadería

	Nº Cabezas		
a) Bovino	46		
Ovino	290		
Caprino	0		
	Nº Explotaciones	Nº Plazas Reproductoras	Cebo
b) Cerda	36	303	521

IV. SECTOR INDUSTRIAL

1. Actividad industrial

Epígrafe	Altas
316	1
463	1
501	1
	–
	–
	–
	–
	–

2. Viviendas de nueva construcción terminadas

	1991	1992
V.P.O Prom. pública. .	0	0
V.P.O Prom. privada..	0	0
Libre.	0	3
Rural.	1	2
TOTAL.	1	5



V. SECTOR SERVICIOS

1. Actividad comercial

Epígrafe	Altas	Epígrafe	Altas
644	1	722	1
654	1		–
673	1		–
691	1		–

2. Entidades financieras y de seguros

	Sucursales	Agencias
Bancos	–	–
Cajas de Ahorro	–	–
C. Seguros.	–	–

VI. OTRAS INFORMACIONES

1. Servicio telefónico

	1984	1991	1992	1993
Nº líneas	38	48	47	63

2. Asistencia sanitaria y social (año 1993)

Médico	Farmacia	Veterinario	ATS/DUE	Cen. Asist.
1	0	0	0	0

C. Asist. más próximo: –

3. Transporte de viajeros

Línea	Nº Enlaces
V. 214: AVILA-HORCAJO DE LAS T..	2
Estación RENFE: Sí ☐ No ☒	
	Nº Licencias
Taxi: Sí ☒ No ☐	1

4. Parque de vehículos (Padrón Municipal)

	1990	1991	1992	1993
Turismos	76	85	85	89
Autobuses	0	0	0	0
Camiones	5	4	4	3
Tractores-remolques	0	0	0	0
Motocicletass	0	0	0	0

5. Enseñanza

Centros docentes		Curso 1993-94		
Nº	Tipo	Nivel	Nº unid.	Nº alumnos
–	Púb.	Preescolar	–	3
1	Púb.	E.G.B.	1	6
–	–	B.U.P.	–	–
–	–	F.P.	–	–

6. Presupuestos municipales (en miles de ptas.)

Ingresos	1989	1990	1991	1992
a) Operaciones corrientes	4.616	4.741	4.686	5.616
Impuestos y tasas	2.131	2.312	1.921	2.071
Impuestos directos	1.442	1.335	1.405	1.512
Impuestos indirectos	197	455	20	20
Tasas y otros ingresos	492	522	496	539
Transferencias corrientes	1.960	1.750	2.050	2.885
Ingresos patrimoniales	525	679	715	660
b) Operaciones de capital	4.184	2.875	4.279	4.293
Enajenación de inversiones	4.184	775	0	20
Transferencias de capital	0	2.100	4.279	4.273
Variación activos financieros	0	0	0	0
Variación pasivos financieros	0	0	0	0
TOTALES	8.800	7.616	8.965	9.909

Gastos	1989	1990	1991	1992
a) Operaciones corrientes	3.683	4.572	5.547	6.420
Gastos de personal	1.532	2.337	2.946	3.455
Compra de bienes y servicios	2.005	2.040	2.451	2.790
Gastos financieros	81	95	0	175
Transferencias corrientes	65	100	150	0
b) Operaciones de capital	5.117	3.044	3.418	3.488
Inversiones reales	3.208	849	1.883	1.956
Transferencias de capital	1.504	1.785	1.460	1.460
Variación activos financieros	0	0	0	0
Variación pasivos financieros	405	410	75	72
TOTALES	8.800	7.616	8.965	9.908

CODIGO: **040**

MUNICIPIO: **CARDEÑOSA**

COMARCA Nº **2**

I. DATOS GENERALES

Nº de entidades de población	Extensión (km²)	Densidad población (hab/km²) 1981	1991	Var. %	Altitud (m)	Distancia a la capital (km)
1	40,20	17,69	14,73	-16,74	1.103	14

NIVELES DE RENTA



II. POBLACION

1. Evolución de la población de hecho

Año 1950.....	1.181
Año 1960.....	1.106
Año 1970.....	990
Año 1981.....	711
Año 1991.....	592

2. Distribución de la población por edades y sexo

	1981 V	H	T	% s/T.	1993 V	H	T	% s/T.	Var. %
De 0 a 16 años.....	67	61	128	18,00	27	34	61	10,43	-7,58
De 17 a 39 años.....	114	76	190	26,72	101	81	182	31,11	4,39
De 40 a 64 años.....	135	117	252	35,44	106	76	182	31,11	-4,33
De 65 años y más....	66	75	141	19,83	71	89	160	27,35	7,52
TOTAL.....	382	329	711	100,00	305	280	585	100,00	

3. Vivienda

	1981	1991
Vivienda principal.....	–	216
Vivienda secundaria.....	–	77
Otras viviendas.....	–	98
TOTAL.....	371	391

4. Movimiento natural de la población

	1981	1982	1983	1984	1985	1986	1987	1988	1989	1991	1992	1993
Nº nacimientos.....	2	2	5	2	6	3	3	2	1	0	3	3
Nº defunciones.....	10	11	6	6	10	10	7	4	3	0	11	8
Crecim. vegetativo...	-8	-9	-1	-4	-4	-7	-4	-2	-2	0	-8	-5

III. SECTOR AGRARIO

1. Parcelación
(Nº de explotaciones según superficie)

	Nº de parcelas
De 0,1 a 5 Ha.....	196
De 5 a 10 Ha.....	57
De 10 a 20 Ha.....	46
De 20 a 50 Ha.....	13
Más de 50 Ha.....	7
TOTAL.....	319

2. Distribución general de las tierras

	Superficie (Ha)
Tierras labradas.....	378
Pastos permanentes.....	1.017
Forestal.....	1.086
Otras tierras.....	1.385
TOTAL.....	3.866

3. Titulares de las explotaciones

a) Por grupos de edad	Nº
Menos de 35 años.....	28
De 35 a 54 años.....	99
De 55 a 64 años.....	115
Mayores de 65 años.....	94
TOTAL.....	336

b) Ocupación principal	Nº
Sólo en la explotación agrícola.....	214
Con otra actividad:	
– Principal.....	116
– Secundaria.....	6
TOTAL.....	336

4. Régimen de tenencia de las tierras

	Superficie (Ha)
Propiedad.....	1.269
Arrendamiento.....	125
Aparcería.....	0
Otros rég.....	1
TOTAL.....	1.395

5. Cultivos (Ha)

Ha	Cereal grano	Legumi-nosas	Tubérculos	Cultivos industr.	Cultivos forrage.
Secano	186	15	0	0	12
Regadío	0	0	5	0	9

Ha	Hortalizas	Frutales	Viñedo	Olivar	Viveros
Secano	1	0	10	0	0
Regadío	3	0	0	0	0

6. Maquinaria agrícola

	Nº unidades
Motores.....	35
Tractores.....	10
Equipos trabajo del suelo.....	9
Equipos siembra y abonado.....	4
Equipos recolección.....	4
Instal. lecheras (ordeñadoras y tanques)..	11
Otros equipos.....	25

7. Ganadería

	Nº Cabezas
a) Bovino.....	428
Ovino.....	2.110
Caprino.....	166

	Nº Explotaciones	Nº Plazas Reproductoras	Cebo
b) Cerda.....	62	157	704

IV. SECTOR INDUSTRIAL

1. Actividad industrial

Epígrafe	Altas
244	2
314	2
316	1
419	1
501	3
502	3
503	26
.....	–

2. Viviendas de nueva construcción terminadas

	1991	1992
V.P.O Prom. pública. .	0	0
V.P.O Prom. privada..	0	0
Libre.	2	0
Rural.	1	0
TOTAL.....	3	0



V. SECTOR SERVICIOS

1. Actividad comercial

Epígrafe	Altas	Epígrafe	Altas
612	1	652	1
616	2	662	2
642	1	673	5
647	1	642	1

2. Entidades financieras y de seguros

	Sucursales	Agencias
Bancos	–	–
Cajas de Ahorro	1	–
C. Seguros.....	–	–

VI. OTRAS INFORMACIONES

1. Servicio telefónico

	1984	1991	1992	1993
Nº líneas.....	82	155	155	175

2. Asistencia sanitaria y social (año 1993)

Médico	Farmacia	Veterinario	ATS/DUE	Cen. Asist.
1	1	1	1	–

C. Asist. más próximo: C. S. Avila Rural

3. Transporte de viajeros

Línea	Nº Enlaces
V. 115: AVILA-MADRIGAL DE LAS A. T.. .	2

Estación RENFE: Sí ☐ No ☒

	Nº Licencias
Taxi: Sí ☐ No ☒	–

4. Parque de vehículos (Padrón Municipal)

	1990	1991	1992	1993
Turismos	152	173	178	177
Autobuses.....	0	0	0	0
Camiones	27	30	29	27
Tractores-remolques	1	4	4	4
Motocicletass	66	53	43	48

5. Enseñanza (*)

Centros docentes		Curso 1993-94		
Nº	Tipo	Nivel	Nº unid.	Nº alumnos
–	Púb.	Preescolar	3	28
1	Púb.	E.G.B.	9	96

(*) C.R.A.: LAS COGOTAS. Centro Cabecera. Centros Agrupados: Las Berlanas, Hernansancho, El Oso, Peñalba de Avila, Riocabado y Villanueva de Gómez.

6. Presupuestos municipales (en miles de ptas.)

Ingresos	1989	1990	1991	1992
a) Operaciones corrientes	8.180	10.680	13.100	14.900
Impuestos y tasas.....	3.450	4.743	6.364	8.044
Impuestos directos	1.330	1.630	2.780	3.000
Impuestos indirectos.....	468	768	818	1.068
Tasas y otros ingresos.....	1.652	2.345	2.766	3.976
Transferencias corrientes.....	3.000	4.100	4.800	5.000
Ingresos patrimoniales.....	1.730	1.837	1.936	1.856
b) Operaciones de capital.....	2.820	2.820	300	100
Enajenación de inversiones...	200	200	300	100
Transferencias de capital.....	2.620	2.620	0	0
Variación activos financieros .	0	0	0	0
Variación pasivos financieros .	0	0	0	0
TOTALES	11.000	13.500	13.400	15.000

Gastos	1989	1990	1991	1992
a) Operaciones corrientes.....	8.709	11.788	12.088	13.721
Gastos de personal	3.311	4.531	4.682	5.742
Compra de bienes y servicios..	5.060	7.104	7.253	7.931
Gastos financieros.....	203	128	128	23
Transferencias corrientes	135	25	25	25
b) Operaciones de capital.....	2.291	1.712	1.212	1.280
Inversiones reales.....	852	0	0	1.200
Transferencias de capital	1.359	500	0	0
Variación activos financieros..	0	0	0	0
Variación pasivos financieros..	80	1.212	1.212	80
TOTALES.....	11.000	13.500	13.300	15.001

CODIGO: **041**

MUNICIPIO: **LA CARRERA**

COMARCA Nº **3**

I. DATOS GENERALES

Nº de entidades de población	Extensión (km²)	Densidad población (hab/km²) 1981	1991	Var. %	Altitud (m)	Distancia a la capital (km)
5	12,20	31,39	28,36	-9,66	987	84

NIVELES DE RENTA



II. POBLACION

1. Evolución de la población de hecho

Año 1950	696
Año 1960	678
Año 1970	537
Año 1981	383
Año 1991	346

2. Distribución de la población por edades y sexo

	1981 V	H	T	% s/T.	1993 V	H	T	% s/T.	Var. %
De 0 a 16 años	39	34	73	19,06	30	33	63	17,80	-1,26
De 17 a 39 años	67	52	119	31,07	44	40	84	23,73	-7,34
De 40 a 64 años	54	53	107	27,94	58	52	110	31,07	3,14
De 65 años y más	40	44	84	21,93	42	55	97	27,40	5,47
TOTAL	200	183	383	100,00	174	180	354	100,00	

3. Vivienda

	1981	1991
Vivienda principal	–	112
Vivienda secundaria	–	80
Otras viviendas	–	5
TOTAL	205	197

4. Movimiento natural de la población

	1981	1982	1983	1984	1985	1986	1987	1988	1989	1991	1992	1993
Nº nacimientos	8	5	4	2	3	4	0	3	4	1	2	0
Nº defunciones	4	5	2	0	1	5	2	5	7	3	5	2
Crecim. vegetativo	4	0	2	2	2	-1	-2	-2	-3	-2	-3	-2

III. SECTOR AGRARIO

1. Parcelación

(Nº de explotaciones según superficie)

	Nº de parcelas
De 0,1 a 5 Ha.	77
De 5 a 10 Ha.	26
De 10 a 20 Ha.	17
De 20 a 50 Ha.	13
Más de 50 Ha.	1
TOTAL	134

2. Distribución general de las tierras

	Superficie (Ha)
Tierras labradas	217
Pastos permanentes	715
Forestal	156
Otras tierras	356
TOTAL	1.444

3. Titulares de las explotaciones

a) Por grupos de edad	Nº
Menos de 35 años	3
De 35 a 54 años	47
De 55 a 64 años	36
Mayores de 65 años	47
TOTAL	133

b) Ocupación principal	Nº
Sólo en la explotación agrícola	128
Con otra actividad:	
– Principal	5
– Secundaria	0
TOTAL	133

4. Régimen de tenencia de las tierras

	Superficie (Ha)
Propiedad	542
Arrendamiento	389
Aparcería	0
Otros rég.	0
TOTAL	931

5. Cultivos (Ha)

Ha	Cereal grano	Legumi-nosas	Tubérculos	Cultivos industr.	Cultivos forrage.
Secano	2	0	0	0	0
Regadío	0	42	18	0	17

Ha	Hortalizas	Frutales	Viñedo	Olivar	Viveros
Secano	0	0	0	0	0
Regadío	8	84	0	0	0

6. Maquinaria agrícola

	Nº unidades
Motores	0
Tractores	42
Equipos trabajo del suelo	42
Equipos siembra y abonado	10
Equipos recolección	8
Instal. lecheras (ordeñadoras y tanques)	91
Otros equipos	53

7. Ganadería

	Nº Cabezas
a) Bovino	603
Ovino	475
Caprino	23

	Nº Explotaciones	Nº Plazas Reproductoras	Cebo
b) Cerda	22	15	34

IV. SECTOR INDUSTRIAL

1. Actividad industrial

Epígrafe	Altas
501	3
504	2
	–
	–
	–
	–
	–
	–

2. Viviendas de nueva construcción terminadas

	1991	1992
V.P.O Prom. pública. .	0	0
V.P.O Prom. privada..	0	0
Libre.	1	3
Rural.	0	0
TOTAL.	1	3



V. SECTOR SERVICIOS

1. Actividad comercial

Epígrafe	Altas	Epígrafe	Altas
642	1	673	3
647	1	722	3
653	1	504*	1
671	1	673*	1

2. Entidades financieras y de seguros

	Sucursales	Agencias
Bancos	0	0
Cajas de Ahorro	0	0
C. Seguros.	0	0

VI. OTRAS INFORMACIONES

1. Servicio telefónico

	1984	1991	1992	1993
Nº líneas	28	38	39	67

2. Asistencia sanitaria y social (año 1993)

Médico	Farmacia	Veterinario	ATS/DUE	Cen. Asist.
1	–	–	1	–

C. Asist. más próximo: –

3. Transporte de viajeros

Línea	Nº Enlaces
.....	–

Estación RENFE: Sí ☐ No ☒

	Nº Licencias
Taxi: Sí ☒ No ☐	1

4. Parque de vehículos (Padrón Municipal)

	1990	1991	1992	1993
Turismos	–	–	128	126
Autobuses	–	–	0	0
Camiones	–	–	6	6
Tractores-remolques	–	–	37	38
Motocicletass	–	–	4	4

5. Enseñanza

Centros docentes		Curso 1993-94		
Nº	Tipo	Nivel	Nº unid.	Nº alumnos
–	Púb.	Preescolar	1	7
1	Púb.	E.G.B.	2	31
–	–	B.U.P.	–	–
–	–	F.P.	–	–

6. Presupuestos municipales (en miles de ptas.)

Ingresos	1989	1990	1991	1992
a) Operaciones corrientes	4.482	5.600	5.269	6.337
Impuestos y tasas	1.521	2.845	1.811	2.076
Impuestos directos	1.021	1.775	1.141	1.356
Impuestos indirectos	250	400	250	300
Tasas y otros ingresos	250	670	420	420
Transferencias corrientes	2.386	2.097	2.779	3.683
Ingresos patrimoniales	575	658	679	578
b) Operaciones de capital	1.622	1.600	1.000	4.000
Enajenación de inversiones	0	0	0	0
Transferencias de capital	1.622	1.600	1.000	4.000
Variación activos financieros	0	0	0	0
Variación pasivos financieros	0	0	0	0
TOTALES	6.104	7.200	6.269	10.337

Gastos	1989	1990	1991	1992
a) Operaciones corrientes	4.534	5.699	5.869	6.838
Gastos de personal	1.807	2.155	2.302	3.743
Compra de bienes y servicios	2.602	3.394	3.417	2.845
Gastos financieros	0	0	0	0
Transferencias corrientes	125	150	150	250
b) Operaciones de capital	1.575	1.500	400	3.500
Inversiones reales	1.575	1.500	400	3.500
Transferencias de capital	0	0	0	0
Variación activos financieros	0	0	0	0
Variación pasivos financieros	0	0	0	0
TOTALES	6.109	7.199	6.269	10.338

CODIGO: **042**
MUNICIPIO: **CASAS DEL PUERTO DE VILLATORO**
COMARCA Nº **3**

I. DATOS GENERALES

Nº de entidades de población	Extensión (km²)	Densidad población (hab/km²) 1981	1991	Var. %	Altitud (m)	Distancia a la capital (km)
1	22,40	6,79	5,04	-25,66	1.178	47

NIVELES DE RENTA



II. POBLACION

1. Evolución de la población de hecho

Año 1950	371
Año 1960	294
Año 1970	205
Año 1981	152
Año 1991	113

2. Distribución de la población por edades y sexo

	1981 V	H	T	% s/T.	1993 V	H	T	% s/T.	Var. %
De 0 a 16 años	11	10	21	13,82	10	10	20	15,57	1,93
De 17 a 39 años	25	13	38	25,00	15	14	29	22,83	-2,17
De 40 a 64 años	27	28	55	36,18	20	19	39	30,71	-5,48
De 65 años y más	21	17	38	25,00	21	18	39	30,71	5,71
TOTAL	84	68	152	100,00	66	61	127	100,00	

3. Vivienda

	1981	1991
Vivienda principal	–	54
Vivienda secundaria	–	39
Otras viviendas	–	26
TOTAL	125	119

4. Movimiento natural de la población

	1981	1982	1983	1984	1985	1986	1987	1988	1989	1991	1992	1993
Nº nacimientos	0	0	0	2	1	3	2	0	1	1	1	0
Nº defunciones	0	0	0	1	6	2	2	2	1	1	3	2
Crecim. vegetativo	0	0	0	1	-5	1	0	-2	0	0	-2	-2

III. SECTOR AGRARIO

1. Parcelación
(Nº de explotaciones según superficie)

	Nº de parcelas
De 0,1 a 5 Ha.	34
De 5 a 10 Ha.	9
De 10 a 20 Ha.	10
De 20 a 50 Ha.	11
Más de 50 Ha.	4
TOTAL	68

2. Distribución general de las tierras

	Superficie (Ha)
Tierras labradas	86
Pastos permanentes	654
Forestal	2
Otras tierras	916
TOTAL	1.658

3. Titulares de las explotaciones

a) Por grupos de edad	Nº
Menos de 35 años	5
De 35 a 54 años	16
De 55 a 64 años	22
Mayores de 65 años	23
TOTAL	66

b) Ocupación principal	Nº
Sólo en la explotación agrícola	52
Con otra actividad:	
– Principal	13
– Secundaria	1
TOTAL	66

4. Régimen de tenencia de las tierras

	Superficie (Ha)
Propiedad	412
Arrendamiento	329
Aparcería	0
Otros rég.	0
TOTAL	741

5. Cultivos (Ha)

Ha	Cereal grano	Legumi-nosas	Tubérculos	Cultivos industr.	Cultivos forrage.
Secano	0	0	0	0	14
Regadío	0	2	0	0	0

Ha	Hortalizas	Frutales	Viñedo	Olivar	Viveros
Secano	0	0	0	0	0
Regadío	0	0	0	0	0

6. Maquinaria agrícola

	Nº unidades
Motores	12
Tractores	16
Equipos trabajo del suelo	6
Equipos siembra y abonado	3
Equipos recolección	3
Instal. lecheras (ordeñadoras y tanques)	17
Otros equipos	4

7. Ganadería

	Nº Cabezas
a) Bovino	281
Ovino	690
Caprino	13

	Nº Explotaciones	Nº Plazas Reproductoras	Cebo
b) Cerda	16	18	21

IV. SECTOR INDUSTRIAL

1. Actividad industrial

Epígrafe	Altas
316	1
501	2
	–
	–
	–
	–
	–
	–

2. Viviendas de nueva construcción terminadas

	1991	1992
V.P.O Prom. pública	0	0
V.P.O Prom. privada	0	0
Libre	1	0
Rural	0	0
TOTAL	1	0



V. SECTOR SERVICIOS

1. Actividad comercial

Epígrafe	Altas	Epígrafe	Altas
662	2		–
673	3		–
662*	1		–
	–		–

2. Entidades financieras y de seguros

	Sucursales	Agencias
Bancos	0	0
Cajas de Ahorro	0	0
C. Seguros	0	0

VI. OTRAS INFORMACIONES

1. Servicio telefónico

	1984	1991	1992	1993
Nº líneas	37	45	56	56

2. Asistencia sanitaria y social (año 1993)

Médico	Farmacia	Veterinario	ATS/DUE	Cen. Asist.
–	–	–	–	–

C. Asist. más próximo: A. P. Villafranca

3. Transporte de viajeros

Línea	Nº Enlaces
V. 9999: AVILA-STA. Mª DEL BERROCAL. Estación RENFE: Sí ☐ No ☒	1
	Nº Licencias
Taxi: Sí ☐ No ☒	–

4. Parque de vehículos (Padrón Municipal)

	1990	1991	1992	1993
Turismos	24	33	31	35
Autobuses	0	0	0	0
Camiones	8	10	9	9
Trastores-remolques	0	0	0	0
Motocicletass	4	4	4	4

5. Enseñanza (**)

Centros docentes		Curso 1993-94		
Nº	Tipo	Nivel	Nº unid.	Nº alumnos
–	–	Preescolar	–	–
–	–	E.G.B.	–	–

(**) C.R.A.: FUENTEADAJA. Se incluye en el Centro Cabecera de VILLATORO.

6. Presupuestos municipales (en miles de ptas.)

Ingresos	1989	1990	1991	1992
a) Operaciones corrientes	1.609	2.024	2.503	3.699
Impuestos y tasas	863	998	1.048	2.171
Impuestos directos	405	540	540	1.410
Impuestos indirectos	110	160	160	300
Tasas y otros ingresos	348	298	348	461
Transferencias corrientes	570	850	1.250	1.250
Ingresos patrimoniales	176	176	205	278
b) Operaciones de capital	750	750	1.150	6.300
Enajenación de inversiones	0	0	0	0
Transferencias de capital	750	750	1.150	6.300
Variación activos financieros	0	0	0	0
Variación pasivos financieros	0	0	0	0
TOTALES	2.359	2.774	3.653	9.999

Gastos	1989	1990	1991	1992
a) Operaciones corrientes	1.758	2.100	2.579	6.761
Gastos de personal	748	884	934	2.163
Compra de bienes y servicios	1.010	1.206	1.635	4.590
Gastos financieros	0	10	10	8
Transferencias corrientes	0	0	0	0
b) Operaciones de capital	600	675	1.075	3.236
Inversiones reales	600	600	1.000	3.100
Transferencias de capital	0	0	0	0
Variación activos financieros	0	0	0	0
Variación pasivos financieros	0	75	75	136
TOTALES	2.358	2.775	3.654	9.997

CODIGO: **043**

MUNICIPIO: **CASASOLA**

COMARCA Nº **2**

I. DATOS GENERALES

Nº de entidades de población	Extensión (km²)	Densidad población (hab/km²) 1981	1991	Var. %	Altitud (m)	Distancia a la capital (km)
2	18,00	17,11	10,89	-36,36	1.238	14

NIVELES DE RENTA



II. POBLACION

1. Evolución de la población de hecho

Año 1950	579
Año 1960	541
Año 1970	448
Año 1981	308
Año 1991	196

2. Distribución de la población por edades y sexo

	1981 V	H	T	% s/T.	1993 V	H	T	% s/T.	Var. %
De 0 a 16 años	24	22	46	14,94	3	6	9	4,69	-10,25
De 17 a 39 años	50	41	91	29,55	15	21	36	18,75	-10,80
De 40 a 64 años	36	32	68	22,08	43	24	67	34,90	12,82
De 65 años y más	55	48	103	33,44	37	43	80	41,67	8,23
TOTAL	165	143	308	100,00	98	94	192	100,00	

3. Vivienda

	1981	1991
Vivienda principal	–	79
Vivienda secundaria	–	29
Otras viviendas	–	65
TOTAL	163	173

4. Movimiento natural de la población

	1981	1982	1983	1984	1985	1986	1987	1988	1989	1991	1992	1993
Nº nacimientos	2	0	0	1	1	0	2	0	1	0	0	0
Nº defunciones	3	0	3	1	1	2	2	2	5	1	0	5
Crecim. vegetativo	-1	0	-3	0	0	-2	0	-2	-4	-1	0	-5

III. SECTOR AGRARIO

1. Parcelación

(Nº de explotaciones según superficie)

	Nº de parcelas
De 0,1 a 5 Ha.	25
De 5 a 10 Ha.	22
De 10 a 20 Ha.	22
De 20 a 50 Ha.	5
Más de 50 Ha.	6
TOTAL	80

2. Distribución general de las tierras

	Superficie (Ha)
Tierras labradas	38
Pastos permanentes	1.211
Forestal	158
Otras tierras	77
TOTAL	1.484

3. Titulares de las explotaciones

a) Por grupos de edad	Nº	b) Ocupación principal	Nº
Menos de 35 años	4	Sólo en la explotación agrícola	62
De 35 a 54 años	23	Con otra actividad:	
De 55 a 64 años	19	– Principal	13
Mayores de 65 años	33	– Secundaria	4
TOTAL	79	TOTAL	79

4. Régimen de tenencia de las tierras

	Superficie (Ha)
Propiedad	555
Arrendamiento	694
Aparcería	0
Otros rég.	0
TOTAL	1.249

5. Cultivos (Ha)

Ha	Cereal grano	Legumi-nosas	Tubérculos	Cultivos industr.	Cultivos forrage.
Secano	0	3	0	0	12
Regadío	0	1	5	0	1
Ha	**Hortalizas**	**Frutales**	**Viñedo**	**Olivar**	**Viveros**
Secano	1	0	0	0	0
Regadío	2	2	0	0	0

6. Maquinaria agrícola

	Nº unidades
Motores	19
Tractores	7
Equipos trabajo del suelo	3
Equipos siembra y abonado	0
Equipos recolección	1
Instal. lecheras (ordeñadoras y tanques)	8
Otros equipos	14

7. Ganadería

	Nº Cabezas
a) Bovino	223
Ovino	300
Caprino	0

	Nº Explotaciones	Nº Plazas Reproductoras	Cebo
b) Cerda	50	73	103

IV. SECTOR INDUSTRIAL

1. Actividad industrial

Epígrafe	Altas
.....	–
.....	–
.....	–
.....	–
.....	–
.....	–
.....	–
.....	–

2. Viviendas de nueva construcción terminadas

	1991	1992
V.P.O Prom. pública. .	0	0
V.P.O Prom. privada..	0	0
Libre.	0	1
Rural.	0	0
TOTAL.	0	1



V. SECTOR SERVICIOS

1. Actividad comercial

Epígrafe	Altas	Epígrafe	Altas
612.....	1	.....	–
673.....	1	.....	–
.....	–	.....	–
.....	–	.....	–

2. Entidades financieras y de seguros

	Sucursales	Agencias
Bancos	–	–
Cajas de Ahorro	–	–
C. Seguros.....	–	–

VI. OTRAS INFORMACIONES

1. Servicio telefónico

	1984	1991	1992	1993
Nº líneas.....	20	63	70	71

2. Asistencia sanitaria y social (año 1993)

Médico	Farmacia	Veterinario	ATS/DUE	Cen. Asist.
–	–	–	–	–

C. Asist. más próximo: A. P. Martiherrero

3. Transporte de viajeros

Línea	Nº Enlaces
.....	–

Estación RENFE: Sí ☐ No ☒

	Nº Licencias
Taxi: Sí ☐ No ☒	–

4. Parque de vehículos (Padrón Municipal)

	1990	1991	1992	1993
Turismos	61	–	70	69
Autobuses.....	0	–	0	0
Camiones	9	–	9	9
Tractores-remolques	1	–	2	2
Motocicletass	4	–	4	4

5. Enseñanza

Centros docentes		Curso 1993-94		
Nº	Tipo	Nivel	Nº unid.	Nº alumnos
–	–	Preescolar	–	–
–	–	E.G.B.	–	–
–	–	B.U.P.	–	–
–	–	F.P.	–	–

6. Presupuestos municipales (en miles de ptas.)

Ingresos	1989	1990	1991	1992
a) Operaciones corrientes	2.450	3.428	3.909	4.246
Impuestos y tasas.....	538	1.373	1.373	1.373
Impuestos directos	258	658	658	973
Impuestos indirectos.....	164	324	324	59
Tasas y otros ingresos.....	116	391	391	341
Transferencias corrientes.....	1.177	1.320	1.801	2.138
Ingresos patrimoniales.....	735	735	735	735
b) Operaciones de capital	0	0	0	0
Enajenación de inversiones...	0	0	0	0
Transferencias de capital.....	0	0	0	0
Variación activos financieros .	0	0	0	0
Variación pasivos financieros .	0	0	0	0
TOTALES	2.450	3.428	3.909	4.246

Gastos	1989	1990	1991	1992
a) Operaciones corrientes.....	2.450	3.428	3.909	4.110
Gastos de personal	1.549	1.687	1.898	2.008
Compra de bienes y servicios..	876	1.716	1.986	2.078
Gastos financieros	0	0	0	0
Transferencias corrientes	25	25	25	24
b) Operaciones de capital.....	0	0	0	136
Inversiones reales.....	0	0	0	136
Transferencias de capital	0	0	0	0
Variación activos financieros..	0	0	0	0
Variación pasivos financieros..	0	0	0	0
TOTALES.....	2.450	3.428	3.909	4.246

CODIGO: **044**

MUNICIPIO: **CASAVIEJA**

COMARCA Nº **6**

I. DATOS GENERALES

Nº de entidades de población	Extensión (km²)	Densidad población (hab/km²) 1981	1991	Var. %	Altitud (m)	Distancia a la capital (km)
1	39,40	47,49	39,82	−16,14	539	90

NIVELES DE RENTA



II. POBLACION

1. Evolución de la población de hecho

Año 1950	2.678
Año 1960	2.519
Año 1970	1.982
Año 1981	1.871
Año 1991	1.569

2. Distribución de la población por edades y sexo (año 1993)

	1981 V	H	T	% s/T.	1993 V	H	T	% s/T.	Var. %
De 0 a 16 años	173	161	334	17,85	163	131	294	17,86	0,01
De 17 a 39 años	194	280	574	30,68	249	204	453	27,52	−2,16
De 40 a 64 años	260	274	534	28,54	229	198	427	25,94	−2,60
De 65 años y más	207	222	429	22,93	229	243	472	28,68	5,75
TOTAL	934	937	1.871	100,00	870	776	1.646	100,00	

3. Vivienda

	1981	1991
Vivienda principal	–	631
Vivienda secundaria	–	966
Otras viviendas	–	125
TOTAL	1.536	1.722

4. Movimiento natural de la población

	1981	1982	1983	1984	1985	1986	1987	1988	1989	1991	1992	1993
Nº nacimientos	20	8	0	22	11	15	14	9	14	4	13	6
Nº defunciones	29	28	0	10	25	16	25	26	16	0	19	12
Crecim. vegetativo	−9	−20	0	12	−14	−1	−11	−17	−2	4	−6	−6

III. SECTOR AGRARIO

1. Parcelación
(Nº de explotaciones según superficie)

	Nº de parcelas
De 0,1 a 5 Ha.	424
De 5 a 10 Ha.	35
De 10 a 20 Ha.	14
De 20 a 50 Ha.	3
Más de 50 Ha.	1
TOTAL	477

2. Distribución general de las tierras

	Superficie (Ha)
Tierras labradas	125
Pastos permanentes	944
Forestal	2.025
Otras tierras	28
TOTAL	3.122

3. Titulares de las explotaciones

a) Por grupos de edad	Nº	b) Ocupación principal	Nº
Menos de 35 años	34	Sólo en la explotación agrícola	332
De 35 a 54 años	190	Con otra actividad:	
De 55 a 64 años	119	– Principal	142
Mayores de 65 años	133	– Secundaria	2
TOTAL	476	TOTAL	476

4. Régimen de tenencia de las tierras

	Superficie (Ha)
Propiedad	871
Arrendamiento	196
Aparcería	0
Otros rég.	1
TOTAL	1.068

5. Cultivos (Ha)

Ha	Cereal grano	Legumi-nosas	Tubérculos	Cultivos industr.	Cultivos forrage.
Secano	33	1	0	0	3
Regadío	0	1	14	0	4

Ha	Hortalizas	Frutales	Viñedo	Olivar	Viveros
Secano	0	0	45	170	0
Regadío	2	0	0	0	0

6. Maquinaria agrícola

	Nº unidades
Motores	14
Tractores	73
Equipos trabajo del suelo	15
Equipos siembra y abonado	0
Equipos recolección	3
Instal. lecheras (ordeñadoras y tanques)	10
Otros equipos	48

7. Ganadería

	Nº Cabezas
a) Bovino	1.130
Ovino	813
Caprino	146

	Nº Explotaciones	Nº Plazas Reproductoras	Cebo
b) Cerda	44	28	64

IV. SECTOR INDUSTRIAL

1. Actividad industrial

Epíg.	Altas	Epíg.	Alta
314	1	504	4
316	2	505	3
411	1	...	–
419	1	...	–
453	1	...	–
461	1	...	–
463	1	...	–
501	12	...	–

2. Viviendas de nueva construcción terminadas

	1991	1992
V.P.O Prom. pública..	0	0
V.P.O Prom. privada..	0	0
Libre.	16	16
Rural.	0	0
TOTAL.....	16	16



V. SECTOR SERVICIOS

1. Actividad comercial

Epíg.	Altas	Epíg.	Altas	Epíg.	Altas	Epíg.	Altas	Epíg.	Altas	Epíg.	Altas	Epíg.	Altas	Epíg.	Altas
612	1	644	1	654	1	673	18	722	2	931	1	731*	1	812**	1
617	1	646	1	655	1	675	1	811	1	969	3	831*	1	...	–
641	1	647	2	659	1	682	1	812	2	972	2	836*	1	...	–
642	3	652	2	662	12	687	1	819	1	973	1	647**	1	...	–
643	1	653	3	671	5	691	1	852	1	511*	1	662**	1	...	–

2. Entidades financieras y de seguros

	Sucursales	Agencias
Bancos.....	1	0
Cajas de Ahorro...	3	0
C. Seguros	0	0

VI. OTRAS INFORMACIONES

1. Servicio telefónico

	1984	1991	1992	1993
Nº líneas.....	498	640	668	716

2. Asistencia sanitaria y social (año 1993)

Médico	Farmacia	Veterinario	ATS/DUE	Cen. Asist.
2	1	1	2	–

C. Asist. más próximo: –

3. Transporte de viajeros

Línea	Nº Enlaces
V. 360: AVILA-PEDRO BERNARDO..	1
Estación RENFE: Sí ☐ No ☒	
	Nº Licencias
Taxi: Sí ☒ No ☐	1

4. Parque de vehículos (Padrón Municipal)

	1990	1991	1992	1993
Turismos	–	–	–	–
Autobuses	–	–	–	–
Camiones	–	–	–	–
Tractores-remolques	–	–	–	–
Motocicletas	–	–	–	–

5. Enseñanza

Centros docentes		Curso 1993-94		
Nº	Tipo	Nivel	Nº unid.	Nº alumnos
–	Púb.	Preescolar	3	49
1	Púb.	E.G.B.	7	131
–	–	B.U.P.	–	–
–	–	F.P.	–	–

6. Presupuestos municipales (en miles de ptas.)

Ingresos	1989	1990	1991	1992
a) Operaciones corrientes	0	64.113	83.638	90.460
Impuestos y tasas.....	0	21.500	24.498	34.860
Impuestos directos	0	9.619	8.430	14.800
Impuestos indirectos.....	0	940	2.552	50
Tasas y otros ingresos.....	0	10.941	13.516	20.010
Transferencias corrientes.....	0	8.000	13.000	15.350
Ingresos patrimoniales.....	0	34.613	46.140	40.250
b) Operaciones de capital	0	6.247	4.590	19.500
Enajenación de inversiones...	0	0	0	0
Transferencias de capital.....	0	6.247	4.590	16.500
Variación activos financieros .	0	0	0	0
Variación pasivos financieros .	0	0	0	3.000
TOTALES	0	70.360	88.228	109.960

Gastos	1989	1990	1991	1992
a) Operaciones corrientes.....	0	50.240	70.208	66.260
Gastos de personal	0	22.955	33.193	26.850
Compra de bienes y servicios..	0	20.335	27.052	31.410
Gastos financieros	0	0	0	100
Transferencias corrientes	0	6.950	9.963	7.900
b) Operaciones de capital.....	0	20.120	18.020	43.700
Inversiones reales.....	0	20.100	18.000	42.500
Transferencias de capital	0	0	20	1.200
Variación activos financieros..	0	0	0	0
Variación pasivos financieros..	0	20	0	0
TOTALES.....	0	70.360	88.228	109.960

CODIGO: **045**

MUNICIPIO: **CASILLAS**

COMARCA Nº **6**

I. DATOS GENERALES

Nº de entidades de población	Extensión (km²)	Densidad población (hab/km²) 1981	1991	Var. %	Altitud (m)	Distancia a la capital (km)
1	11,90	89,16	75,80	-14,99	1.010	75

NIVELES DE Rrenta

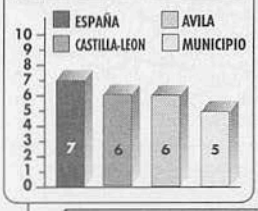

II. POBLACION

1. Evolución de la población de hecho

Año 1950.....	1.436
Año 1960.....	1.316
Año 1970.....	1.376
Año 1981.....	1.061
Año 1991.....	902

2. Distribución de la población por edades y sexo

	1981 V	H	T	% s/T.	1993 V	H	T	% s/T.	Var. %
De 0 a 16 años.....	112	150	262	24,69	74	68	142	14,29	-10,41
De 17 a 39 años.....	153	113	266	25,07	151	151	302	30,38	5,31
De 40 a 64 años.....	187	164	351	33,08	177	132	309	31,09	-2,00
De 65 años y más....	87	95	182	17,15	112	129	241	24,25	7,09
TOTAL.....	539	522	1.061	100,00	514	480	994	100,00	

3. Vivienda

	1981	1991
Vivienda principal.....	–	383
Vivienda secundaria.....	–	571
Otras viviendas	–	60
TOTAL	957	1.014

4. Movimiento natural de la población

	1981	1982	1983	1984	1985	1986	1987	1988	1989	1991	1992	1993
Nº nacimientos.....	5	13	8	10	9	5	8	5	6	8	3	6
Nº defunciones.....	15	9	14	9	8	9	11	12	7	7	10	13
Crecim. vegetativo...	-10	4	-6	1	1	-4	-3	-7	-1	1	-7	-7

III. SECTOR AGRARIO

1. Parcelación
(Nº de explotaciones según superficie)

	Nº de parcelas
De 0,1 a 5 Ha.....	400
De 5 a 10 Ha.	5
De 10 a 20 Ha.	1
De 20 a 50 Ha.	1
Más de 50 Ha.....	1
TOTAL	408

2. Distribución general de las tierras

	Superficie (Ha)
Tierras labradas.....	183
Pastos permanentes.....	421
Forestal.....	454
Otras tierras.....	101
TOTAL	1.159

3. Titulares de las explotaciones

a) Por grupos de edad	Nº
Menos de 35 años.....	12
De 35 a 54 años	136
De 55 a 64 años	128
Mayores de 65 años.....	136
TOTAL.....	412

b) Ocupación principal	Nº
Sólo en la explotación agrícola	273
Con otra actividad:	
– Principal	139
– Secundaria	0
TOTAL.....	412

4. Régimen de tenencia de las tierras

	Superficie (Ha)
Propiedad.....	598
Arrendamiento.....	6
Aparcería	0
Otros rég.....	0
TOTAL	604

5. Cultivos (Ha)

Ha	Cereal grano	Legumi-nosas	Tubérculos	Cultivos industr.	Cultivos forrage.
Secano	3	0	0	0	0
Regadío	0	4	16	0	1
Ha	**Hortalizas**	**Frutales**	**Viñedo**	**Olivar**	**Viveros**
Secano	0	0	1	0	0
Regadío	10	0	0	0	0

6. Maquinaria agrícola

	Nº unidades
Motores	16
Tractores	11
Equipos trabajo del suelo	0
Equipos siembra y abonado.....	0
Equipos recolección	0
Instal. lecheras (ordeñadoras y tanques) ..	0
Otros equipos.....	81

7. Ganadería

	Nº Cabezas
a) Bovino.....	100
Ovino	331
Caprino.....	593

	Nº Explotaciones	Nº Plazas Reproductoras	Cebo
b) Cerda	51	3	99

IV. SECTOR INDUSTRIAL

1. Actividad industrial

Epígrafe	Altas
419	2
453	1
454	1
482	1
501	4
502	1
504	1
505	1

2. Viviendas de nueva construcción terminadas

	1991	1992
V.P.O Prom. pública. .	0	0
V.P.O Prom. privada..	0	0
Libre.	7	10
Rural.	0	1
TOTAL.	7	11



V. SECTOR SERVICIOS

1. Actividad comercial

Epígrafe	Altas	Epígrafe	Altas	Epígrafe	Altas	Epígrafe	Altas
612	2	662	5	812	1	969	1
642	1	671	1	912	1	972	1
646	1	673	11	921	1	873*	1
647	1	675	1	942	1	...	–
652	1	691	2	965	1	...	–

2. Entidades financieras y de seguros

	Sucursales	Agencias
Bancos	–	–
Cajas de Ahorro	1	–
C. Seguros.	–	–

VI. OTRAS INFORMACIONES

1. Servicio telefónico

	1984	1991	1992	1993
Nº líneas.	117	275	307	332

2. Asistencia sanitaria y social (año 1993)

Médico	Farmacia	Veterinario	ATS/DUE	Cen. Asist.
1	1	1	1	–

C. Asist. más próximo: –

3. Transporte de viajeros

Línea	Nº Enlaces
.....	–

Estación RENFE: Sí ☐ No ☒

	Nº Licencias
Taxi: Sí ☒ No ☐	3

4. Parque de vehículos (Padrón Municipal)

	1990	1991	1992	1993
Turismos	151	167	184	–
Autobuses	0	0	0	–
Camiones	60	60	62	–
Tractores-remolques	0	0	0	–
Motocicletass	3	3	4	–

5. Enseñanza

Centros docentes		Curso 1993-94		
Nº	Tipo	Nivel	Nº unid.	Nº alumnos
–	Púb.	Preescolar	1	17
1	Púb.	E.G.B.	4	75
–	–	B.U.P.	–	–
–	–	F.P.	–	–

6. Presupuestos municipales (en miles de ptas.)

Ingresos	1989	1990	1991	1992
a) Operaciones corrientes	17.300	22.780	23.372	32.481
Impuestos y tasas.	8.950	11.175	11.980	19.071
Impuestos directos	3.701	5.814	6.915	10.187
Impuestos indirectos	562	600	510	700
Tasas y otros ingresos	4.687	4.761	4.555	8.184
Transferencias corrientes	6.600	7.100	8.500	9.850
Ingresos patrimoniales	1.750	4.505	2.892	3.560
b) Operaciones de capital	6.100	6.100	27.804	28.237
Enajenación de inversiones	0	0	0	0
Transferencias de capital	6.100	6.100	12.804	13.087
Variación activos financieros	0	0	0	0
Variación pasivos financieros	0	0	15.000	15.150
TOTALES	23.400	28.880	51.176	60.718

Gastos	1989	1990	1991	1992
a) Operaciones corrientes	13.302	15.228	22.707	26.032
Gastos de personal	5.350	5.598	8.495	9.333
Compra de bienes y servicios	7.129	7.710	12.492	14.924
Gastos financieros	23	900	900	1.375
Transferencias corrientes	800	1.020	820	400
b) Operaciones de capital.	10.097	13.652	28.470	34.685
Inversiones reales	10.044	13.599	28.417	25.382
Transferencias de capital	0	0	0	0
Variación activos financieros	0	0	0	0
Variación pasivos financieros	53	53	53	9.303
TOTALES	23.399	28.880	51.177	60.717

CODIGO: **046**

MUNICIPIO: **CASTELLANOS DE ZAPARDIEL**

COMARCA Nº **1**

I. DATOS GENERALES

Nº de entidades de población	Extensión (km²)	Densidad población (hab/km²) 1981	1991	Var. %	Altitud (m)	Distancia a la capital (km)
1	13,00	15,85	12,46	-21,36	784	67

NIVELES DE RENTA



II. POBLACION

1. Evolución de la población de hecho

Año 1950	353
Año 1960	323
Año 1970	318
Año 1981	206
Año 1991	162

2. Distribución de la población por edades y sexo

	1981 V	H	T	% s/T.	1993 V	H	T	% s/T.	Var. %
De 0 a 16 años	20	14	34	16,50	8	3	11	7,01	-9,50
De 17 a 39 años	23	26	49	23,79	38	22	60	38,22	14,43
De 40 a 64 años	54	45	99	48,06	18	22	40	25,48	-22,58
De 65 años y más	11	13	24	11,65	24	22	46	29,30	17,65
TOTAL	108	98	206	100,00	88	69	157	100,00	

3. Vivienda

	1981	1991
Vivienda principal	-	54
Vivienda secundaria	-	23
Otras viviendas	-	7
TOTAL	86	84

4. Movimiento natural de la población

	1981	1982	1983	1984	1985	1986	1987	1988	1989	1991	1992	1993
Nº nacimientos	1	2	0	0	2	5	1	2	3	0	1	3
Nº defunciones	1	1	0	0	0	1	6	0	0	0	0	1
Crecim. vegetativo	0	1	0	0	2	4	-5	2	3	0	1	2

III. SECTOR AGRARIO

1. Parcelación
(Nº de explotaciones según superficie)

	Nº de parcelas
De 0,1 a 5 Ha.	11
De 5 a 10 Ha.	1
De 10 a 20 Ha.	5
De 20 a 50 Ha.	14
Más de 50 Ha.	4
TOTAL	35

2. Distribución general de las tierras

	Superficie (Ha)
Tierras labradas	785
Pastos permanentes	53
Forestal	1
Otras tierras	0
TOTAL	839

3. Titulares de las explotaciones

a) Por grupos de edad	Nº
Menos de 35 años	6
De 35 a 54 años	14
De 55 a 64 años	10
Mayores de 65 años	7
TOTAL	37

b) Ocupación principal	Nº
Sólo en la explotación agrícola	30
Con otra actividad:	
- Principal	5
- Secundaria	2
TOTAL	37

4. Régimen de tenencia de las tierras

	Superficie (Ha)
Propiedad	627
Arrendamiento	207
Aparcería	0
Otros rég.	4
TOTAL	838

5. Cultivos (Ha)

Ha	Cereal grano	Legumi-nosas	Tubérculos	Cultivos industr.	Cultivos forrage.
Secano	885	0	0	0	15
Regadío	102	0	8	78	12

Ha	Hortalizas	Frutales	Viñedo	Olivar	Viveros
Secano	0	0	2	0	0
Regadío	0	0	0	0	0

6. Maquinaria agrícola

	Nº unidades
Motores	31
Tractores	39
Equipos trabajo del suelo	64
Equipos siembra y abonado	38
Equipos recolección	10
Instal. lecheras (ordeñadoras y tanques)	11
Otros equipos	36

7. Ganadería

	Nº Cabezas
a) Bovino	18
Ovino	1.487
Caprino	0

	Nº Explotaciones	Nº Plazas Reproductoras	Cebo
b) Cerda	35	54	758

IV. SECTOR INDUSTRIAL

1. Actividad industrial

Epígrafe	Altas
419.....	1
.....	–
.....	–
.....	–
.....	–
.....	–
.....	–
.....	–

2. Viviendas de nueva construcción terminadas

	1991	1992
V.P.O Prom. pública..	0	0
V.P.O Prom. privada..	0	0
Libre.....	0	0
Rural.....	0	0
TOTAL.....	0	0



V. SECTOR SERVICIOS

1. Actividad comercial

Epígrafe	Altas	Epígrafe	Altas
722.....	1	.....	–
884.....	1	.....	–
.....	–	.....	–
.....	–	.....	–

2. Entidades financieras y de seguros

	Sucursales	Agencias
Bancos.....	–	–
Cajas de Ahorro	–	–
C. Seguros.....	–	–

VI. OTRAS INFORMACIONES

1. Servicio telefónico

	1984	1991	1992	1993
Nº líneas.....	37	46	47	48

2. Asistencia sanitaria y social (año 1993)

Médico	Farmacia	Veterinario	ATS/DUE	Cen. Asist.
–	–	–	–	–

C. Asist. más próximo: A. P. Barromán

3. Transporte de viajeros

Línea	Nº Enlaces
V. 115: AVILA-MADRIGAL A. T..	1

Estación RENFE: Sí ☐ No ☒

	Nº Licencias
Taxi: Sí ☐ No ☒	–

4. Parque de vehículos (Padrón Municipal)

	1990	1991	1992	1993
Turismos	60	65	67	74
Autobuses.....	0	0	0	0
Camiones	4	5	5	6
Tractores-remolques	0	0	0	0
Motocicletas	8	0	0	0

5. Enseñanza

Centros docentes		Curso 1993-94		
Nº	Tipo	Nivel	Nº unid.	Nº alumnos
–	Púb.	Preescolar	–	3
1	Púb.	E.G.B.	1	3
–	–	B.U.P.	–	–
–	–	F.P.	–	–

6. Presupuestos municipales (en miles de ptas.)

Ingresos	1989	1990	1991	1992
a) Operaciones corrientes	5.871	4.216	4.373	4.876
Impuestos y tasas.....	1.148	2.207	2.107	3.085
Impuestos directos	339	585	691	1.179
Impuestos indirectos.....	169	378	458	465
Tasas y otros ingresos.....	640	1.244	958	1.441
Transferencias corrientes.....	4.323	1.395	1.467	1.593
Ingresos patrimoniales.....	400	6,14	799	198
b) Operaciones de capital	300	3.451	2.236	2.590
Enajenación de inversiones...	0	0	0	0
Transferencias de capital.....	300	3.451	2.236	2.590
Variación activos financieros.	0	0	0	0
Variación pasivos financieros.	0	0	0	0
TOTALES	6.171	7.667	6.609	7.466

Gastos	1989	1990	1991	1992
a) Operaciones corrientes.....	2.746	4.067	3.431	4.010
Gastos de personal	635	677	721	998
Compra de bienes y servicios..	1.985	3.015	2.130	2.647
Gastos financieros.....	125	55	130	125
Transferencias corrientes	1	320	450	240
b) Operaciones de capital.....	3.425	3.600	3.178	3.457
Inversiones reales.....	3.000	3.200	2.778	3.057
Transferencias de capital	0	0	0	0
Variación activos financieros..	0	0	0	0
Variación pasivos financieros..	425	400	400	400
TOTALES.....	6.171	7.667	6.609	7.467

CODIGO: **047**

MUNICIPIO: **CEBREROS**

COMARCA Nº **5**

I. DATOS GENERALES

Nº de entidades de población	Extensión (km²)	Densidad población (hab/km²) 1981	1991	Var. %	Altitud (m)	Distancia a la capital (km)
3	136,40	24,67	28,65	16,14	769	45

NIVELES DE Rrenta



II. POBLACION

1. Evolución de la población de hecho

Año 1950	4.353
Año 1960	4.019
Año 1970	3.956
Año 1981	3.365
Año 1991	3.908

2. Distribución de la población por edades y sexo (año 1993)

	1981 V	H	T	% s/T.	1993 V	H	T	% s/T.	Var. %
De 0 a 16 años	398	412	810	24,07	389	413	802	22,09	-1,98
De 17 a 39 años	551	497	1.048	31,14	568	497	1.065	29,33	-1,81
De 40 a 64 años	480	484	964	28,65	525	480	1.005	27,68	-0,97
De 65 años y más	267	276	543	16,14	337	422	759	20,90	4,77
TOTAL	1.696	1.669	3.365	100,00	1.819	1.812	3.631	100,00	

3. Vivienda

	1981	1991
Vivienda principal	–	1.295
Vivienda secundaria	–	1.234
Otras viviendas	–	86
TOTAL	2.266	2.615

4. Movimiento natural de la población

	1981	1982	1983	1984	1985	1986	1987	1988	1989	1991	1992	1992
Nº nacimientos	34	21	21	28	30	30	28	26	34	20	27	21
Nº defunciones	41	31	35	0	1	18	27	35	37	22	15	29
Crecim. vegetativo	-7	-10	-14	28	29	12	1	-9	-3	-2	12	-8

III. SECTOR AGRARIO

1. Parcelación
(Nº de explotaciones según superficie)

	Nº de parcelas
De 0,1 a 5 Ha.	868
De 5 a 10 Ha.	166
De 10 a 20 Ha.	74
De 20 a 50 Ha.	29
Más de 50 Ha.	11
TOTAL	1.148

2. Distribución general de las tierras

	Superficie (Ha)
Tierras labradas	1.369
Pastos permanentes	115
Forestal	4.397
Otras tierras	4.554
TOTAL	10.435

3. Titulares de las explotaciones

a) Por grupos de edad	Nº	b) Ocupación principal	Nº
Menos de 35 años	19	Sólo en la explotación agrícola	841
De 35 a 54 años	286	Con otra actividad:	
De 55 a 64 años	287	– Principal	304
Mayores de 65 años	559	– Secundaria	6
TOTAL	1.151	TOTAL	1.151

4. Régimen de tenencia de las tierras

	Superficie (Ha)
Propiedad	1.484
Arrendamiento	0
Aparcería	0
Otros rég.	0
TOTAL	1.484

5. Cultivos (Ha)

Ha	Cereal grano	Legumi-nosas	Tubérculos	Cultivos industr.	Cultivos forrage.
Secano	0	1	0	0	0
Regadío	0	0	3	0	0
Ha	**Hortalizas**	**Frutales**	**Viñedo**	**Olivar**	**Viveros**
Secano	0	0	2.025	72	0
Regadío	5	1	0	0	0

6. Maquinaria agrícola

	Nº unidades
Motores	20
Tractores	13
Equipos trabajo del suelo	17
Equipos siembra y abonado	30
Equipos recolección	3
Instal. lecheras (ordeñadoras y tanques)	5
Otros equipos	41

7. Ganadería

	Nº Cabezas		
a) Bovino	309		
Ovino	1.735		
Caprino	850		
	Nº Explotaciones	Nº Plazas Reproductoras	Cebo
b) Cerda	2	120	340

IV. SECTOR INDUSTRIAL

1. Actividad industrial

Epíg.	Altas	Epíg.	Altas	Epíg.	Altas
243	1	423	1	505	10
244	1	424	1	...	–
247	1	425	3	...	–
313	1	428	1	...	–
314	1	453	1	...	–
316	1	463	4	...	–
411	1	464	1	...	–
413	2	468	2	...	–
415	2	501	14	...	–
419	3	504	14	...	–

2. Viviendas de nueva construcción terminadas

	1991	1992
V.P.O Prom. pública. .	0	0
V.P.O Prom. privada..	2	0
Libre.	36	35
Rural.	1	3
TOTAL.	39	38



V. SECTOR SERVICIOS

1. Actividad comercial

Epíg.	Altas	Epíg.	Altas	Epíg.	Altas	Epíg.	Altas	Epíg.	Altas	Epíg.	Altas	Epíg.	Altas	Epíg.	Altas	Epíg.	Altas
612	7	642	5	652	3	671	2	699	1	842	1	943	1	979	1	734*	1	423**	1
614	1	643	3	653	14	673	27	722	2	852	1	961	1	421*	1	774*	1	504**	2
615	1	644	4	654	1	674	2	754	1	856	1	963	1	511*	1	799*	1	615**	1
617	4	646	7	655	4	675	1	811	3	857	1	969	1	713*	3	826*	1	644**	1
631	1	647	4	659	7	681	1	812	2	911	4	972	5	731*	2	834*	1	673**	1
641	3	651	8	662	12	691	5	833	1	933	1	973	1	733*	1	837*	1	...	–

2. Entidades financieras y de seguros

	Sucursales	Agencias
Bancos.....	3	0
Cajas de Ahorro...	3	0
C. Seguros	0	1

VI. OTRAS INFORMACIONES

1. Servicio telefónico

	1984	1991	1992	1993
Nº líneas.....	742	1.134	1.226	1.288

2. Asistencia sanitaria y social (año 1993)

Médico	Farmacia	Veterinario	ATS/DUE	Cen. Asist.
2	1	1	3	1

C. Asist. más próximo:

3. Transporte de viajeros

Línea	Nº Enlaces
V. 360: AVILA-PEDRO BERNARDO....	1

Estación RENFE: Sí ☐ No ☒

	Nº Licencias
Taxi: Sí ☒ No ☐	2

4. Parque de vehículos (Padrón Municipal)

	1990	1991	1992	1993
Turismos	–	–	–	–
Autobuses	–	–	–	–
Camiones	–	–	–	–
Tractores-remolques	–	–	–	–
Motocicletas	–	–	–	–

5. Enseñanza

Centros docentes		Curso 1993-94		
Nº	Tipo	Nivel	Nº unid.	Nº alumnos
–	Púb.	Preescolar	3	94
1	Púb.	E.G.B.	11	245
–	–	B.U.P.	–	–
1	Púb.	F.P.	12	293

6. Presupuestos municipales (en miles de ptas.)

Ingresos	1989	1990	1991	1992
a) Operaciones corrientes	109.624	123.400	150.900	176.808
Impuestos y tasas.....	79.538	93.000	107.800	124.000
Impuestos directos	40.584	49.400	49.800	60.000
Impuestos indirectos.....	3.024	4.000	8.000	8.000
Tasas y otros ingresos.....	35.930	39.600	50.000	56.000
Transferencias corrientes.....	23.581	23.450	34.500	42.550
Ingresos patrimoniales.....	6.505	6.950	8.600	10.258
b) Operaciones de capital	35.774	67.000	53.500	43.442
Enajenación de inversiones...	0	32.000	0	0
Transferencias de capital.....	21.643	0	29.500	9.672
Variación activos financieros .	0	35.000	0	0
Variación pasivos financieros .	14.131	0	24.000	33.770
TOTALES	145.398	190.400	204.400	220.250

Gastos	1989	1990	1991	1992
a) Operaciones corrientes.....	93.618	111.050	139.500	150.110
Gastos de personal	45.248	59.850	71.500	73.510
Compra de bienes y servicios..	38.140	42.200	56.800	63.200
Gastos financieros	7.500	7.000	8.200	8.900
Transferencias corrientes	2.730	2.000	3.000	4.500
b) Operaciones de capital.....	51.780	79.350	64.900	70.140
Inversiones reales.....	46.779	57.270	51.500	62.300
Transferencias de capital	901	16.880	7.000	0
Variación activos financieros..	0	0	0	0
Variación pasivos financieros..	4.100	5.200	6.400	7.840
TOTALES.....	145.398	190.400	204.400	220.250

CODIGO: **048**

MUNICIPIO: **CEPEDA DE LA MORA**

COMARCA Nº **4**

I. DATOS GENERALES

Nº de entidades de población	Extensión (km²)	Densidad población (hab/km²) 1981	1991	Var. %	Altitud (m)	Distancia a la capital (km)
1	31,40	6,02	4,24	-29,63	1.505	42

NIVELES DE Rrenta

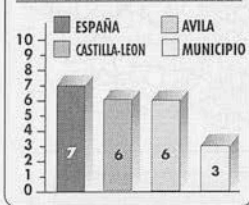

II. POBLACION

1. Evolución de la población de hecho

Año 1950	421
Año 1960	408
Año 1970	273
Año 1981	189
Año 1991	133

2. Distribución de la población por edades y sexo (año 1993)

	1981 V	H	T	% s/T.	1993 V	H	T	% s/T.	Var. %
De 0 a 16 años	17	13	30	15,87	13	10	23	13,37	-2,50
De 17 a 39 años	29	12	41	21,69	30	21	51	29,65	7,96
De 40 a 64 años	32	26	58	30,69	24	17	41	23,84	-6,85
De 65 años y más	29	31	60	31,75	26	31	57	33,14	1,39
TOTAL	107	82	189	100,00	93	79	172	100,00	

3. Vivienda

	1981	1991
Vivienda principal	-	62
Vivienda secundaria	-	72
Otras viviendas	-	19
TOTAL	142	153

4. Movimiento natural de la población

	1981	1982	1983	1984	1985	1986	1987	1988	1989	1991	1992	1993
Nº nacimientos	1	2	0	1	1	3	0	1	0	3	0	0
Nº defunciones	3	6	4	1	0	1	2	4	4	0	3	2
Crecim. vegetativo	-2	-4	-4	0	1	2	-2	-3	-4	3	-3	-2

III. SECTOR AGRARIO

1. Parcelación
(Nº de explotaciones según superficie)

	Nº de parcelas
De 0,1 a 5 Ha.	28
De 5 a 10 Ha.	14
De 10 a 20 Ha.	15
De 20 a 50 Ha.	1
Más de 50 Ha.	7
TOTAL	65

2. Distribución general de las tierras

	Superficie (Ha)
Tierras labradas	56
Pastos permanentes	2.392
Forestal	0
Otras tierras	250
TOTAL	2.698

3. Titulares de las explotaciones

a) Por grupos de edad	Nº	b) Ocupación principal	Nº
Menos de 35 años	4	Sólo en la explotación agrícola	56
De 35 a 54 años	9	Con otra actividad:	
De 55 a 64 años	20	- Principal	8
Mayores de 65 años	31	- Secundaria	0
TOTAL	64	TOTAL	64

4. Régimen de tenencia de las tierras

	Superficie (Ha)
Propiedad	1.659
Arrendamiento	789
Aparcería	0
Otros rég.	0
TOTAL	2.448

5. Cultivos (Ha)

Ha	Cereal grano	Legumi-nosas	Tubérculos	Cultivos industr.	Cultivos forrage.
Secano	40	0	0	0	0
Regadío	0	2	2	0	1

Ha	Hortalizas	Frutales	Viñedo	Olivar	Viveros
Secano	0	0	0	0	0
Regadío	1	0	0	0	0

6. Maquinaria agrícola

	Nº unidades
Motores	0
Tractores	11
Equipos trabajo del suelo	4
Equipos siembra y abonado	0
Equipos recolección	1
Instal. lecheras (ordeñadoras y tanques)	4
Otros equipos	5

7. Ganadería

	Nº Cabezas
a) Bovino	820
Ovino	270
Caprino	0

	Nº Explotaciones	Nº Plazas Reproductoras	Cebo
b) Cerda	9	0	35

IV. SECTOR INDUSTRIAL

1. Actividad industrial

Epígrafe	Altas
504.....	1
.....	–
.....	–
.....	–
.....	–
.....	–
.....	–
.....	–

2. Viviendas de nueva construcción terminadas

	1991	1992
V.P.O Prom. pública. .	0	0
V.P.O Prom. privada..	0	0
Libre.	0	4
Rural.	0	0
TOTAL.....	0	4



V. SECTOR SERVICIOS

1. Actividad comercial

Epígrafe	Altas	Epígrafe	Altas
612.....	1	.....	–
662.....	2	.....	–
673.....	1	.....	–
812.....	1	.....	–

2. Entidades financieras y de seguros

	Sucursales	Agencias
Bancos	0	0
Cajas de Ahorro	0	0
C. Seguros.....	0	0

VI. OTRAS INFORMACIONES

1. Servicio telefónico

	1984	1991	1992	1993
Nº líneas.....	29	47	49	55

2. Asistencia sanitaria y social (año 1993)

Médico	Farmacia	Veterinario	ATS/DUE	Cen. Asist.
1	–	1	1	–

C. Asist. más próximo:

3. Transporte de viajeros

Línea	Nº Enlaces
V. 59: AVILA-CEPEDA LA MORA. .	1

Estación RENFE: Sí ☐ No ☒

Taxi: Sí ☐ No ☒ ..... Nº Licencias 0

4. Parque de vehículos (Padrón Municipal)

	1990	1991	1992	1993
Turismos	–	–	–	–
Autobuses	–	–	–	–
Camiones	–	–	–	–
Tractores-remolques	–	–	–	–
Motocicletas	–	–	–	–

5. Enseñanza

Centros docentes		Curso 1993-94		
Nº	Tipo	Nivel	Nº unid.	Nº alumnos
–	–	Preescolar	–	–
–	–	E.G.B.	–	–
–	–	B.U.P.	–	–
–	–	F.P.	–	–

6. Presupuestos municipales (en miles de ptas.)

Ingresos	1989	1990	1991	1992
a) Operaciones corrientes	3.665	4.291	6.064	5.467
Impuestos y tasas.....	1.328	1.564	1.382	2.169
Impuestos directos	570	588	580	533
Impuestos indirectos.....	294	434	460	535
Tasas y otros ingresos.....	464	542	342	1.101
Transferencias corrientes.....	1.217	1.417	1.437	1.538
Ingresos patrimoniales.....	1.120	1.310	3.245	1.760
b) Operaciones de capital	0	0	0	0
Enajenación de inversiones...	0	0	0	0
Transferencias de capital.....	0	0	0	0
Variación activos financieros .	0	0	0	0
Variación pasivos financieros .	0	0	0	0
TOTALES	3.665	4.291	6.064	5.467

Gastos	1989	1990	1991	1992
a) Operaciones corrientes.....	3.664	4.291	6.064	5.467
Gastos de personal	1.230	1.289	1.569	1.191
Compra de bienes y servicios..	2.397	2.959	4.434	4.221
Gastos financieros	0	0	0	0
Transferencias corrientes	37	43	61	55
b) Operaciones de capital.....	0	0	0	0
Inversiones reales	0	0	0	0
Transferencias de capital	0	0	0	0
Variación activos financieros..	0	0	0	0
Variación pasivos financieros..	0	0	0	0
TOTALES.....	3.664	4.291	6.064	5.467

CODIGO: **049**

MUNICIPIO: **CILLAN**

COMARCA Nº **2**

I. DATOS GENERALES

Nº de entidades de población	Extensión (km²)	Densidad población (hab/km²) 1981	1991	Var. %	Altitud (m)	Distancia a la capital (km)
1	14,00	11,79	11	-6,67	1.212	28

NIVELES DE Rrenta

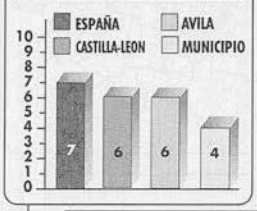

II. POBLACION

1. Evolución de la población de hecho

Año 1950	369
Año 1960	358
Año 1970	311
Año 1981	165
Año 1991	154

2. Distribución de la población por edades y sexo

	1981 V	H	T	% s/T.	1993 V	H	T	% s/T.	Var. %
De 0 a 16 años	13	12	25	15,15	14	9	23	13,61	-1,54
De 17 a 39 años	20	17	37	22,42	25	19	44	26,04	3,61
De 40 a 64 años	39	36	75	45,45	23	19	42	24,85	-20,60
De 65 años y más	12	16	28	16,97	23	37	60	35,50	18,53
TOTAL	84	81	165	100,00	85	84	169	100,00	

3. Vivienda

	1981	1991
Vivienda principal	-	53
Vivienda secundaria	-	51
Otras viviendas	-	12
TOTAL	112	116

4. Movimiento natural de la población

	1981	1982	1983	1984	1985	1986	1987	1988	1989	1991	1992	1993
Nº nacimientos	1	2	0	1	3	0	1	1	1	1	2	3
Nº defunciones	1	2	4	3	1	2	3	4	2	4	0	8
Crecim. vegetativo	0	0	-4	-2	2	-2	-2	-3	-1	-3	2	-5

III. SECTOR AGRARIO

1. Parcelación
(Nº de explotaciones según superficie)

	Nº de parcelas
De 0,1 a 5 Ha.	22
De 5 a 10 Ha.	18
De 10 a 20 Ha.	17
De 20 a 50 Ha.	15
Más de 50 Ha.	2
TOTAL	74

2. Distribución general de las tierras

	Superficie (Ha)
Tierras labradas	23
Pastos permanentes	953
Forestal	6
Otras tierras	57
TOTAL	1.039

3. Titulares de las explotaciones

a) Por grupos de edad	Nº	b) Ocupación principal	Nº
Menos de 35 años	5	Sólo en la explotación agrícola	58
De 35 a 54 años	16	Con otra actividad:	
De 55 a 64 años	27	- Principal	16
Mayores de 65 años	28	- Secundaria	2
TOTAL	76	TOTAL	76

4. Régimen de tenencia de las tierras

	Superficie (Ha)
Propiedad	785
Arrendamiento	171
Aparcería	0
Otros rég.	21
TOTAL	977

5. Cultivos (Ha)

Ha	Cereal grano	Legumi-nosas	Tubérculos	Cultivos industr.	Cultivos forrage.
Secano	0	0	0	0	13
Regadío	0	1	4	0	5

Ha	Hortalizas	Frutales	Viñedo	Olivar	Viveros
Secano	0	0	0	0	0
Regadío	2	0	0	0	0

6. Maquinaria agrícola

	Nº unidades
Motores	5
Tractores	15
Equipos trabajo del suelo	8
Equipos siembra y abonado	0
Equipos recolección	9
Instal. lecheras (ordeñadoras y tanques)	14
Otros equipos	27

7. Ganadería

	Nº Cabezas
a) Bovino	348
Ovino	953
Caprino	110

	Nº Explotaciones	Nº Plazas Reproductoras	Cebo
b) Cerda	38	97	39

IV. SECTOR INDUSTRIAL

1. Actividad industrial

Epígrafe	Altas
453.....	1
501.....	2
.....	–
.....	–
.....	–
.....	–
.....	–
.....	–

2. Viviendas de nueva construcción terminadas

	1991	1992
V.P.O Prom. pública..	0	0
V.P.O Prom. privada..	0	0
Libre.....	0	0
Rural.....	1	0
TOTAL.....	1	0

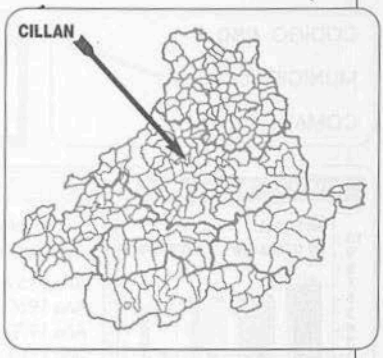

V. SECTOR SERVICIOS

1. Actividad comercial

Epígrafe	Altas	Epígrafe	Altas
612.....	1	.....	–
662.....	2	.....	–
663.....	1	.....	–
673.....	2	.....	–

2. Entidades financieras y de seguros

	Sucursales	Agencias
Bancos.....	–	–
Cajas de Ahorro	–	–
C. Seguros.....	–	–

VI. OTRAS INFORMACIONES

1. Servicio telefónico

	1984	1991	1992	1993
Nº líneas.....	45	44	43	46

2. Asistencia sanitaria y social (año 1993)

Médico	Farmacia	Veterinario	ATS/DUE	Cen. Asist.
–	–	–	–	–

C. Asist. más próximo: A. P. Chamartín

3. Transporte de viajeros

Línea	Nº Enlaces
V. 8: AVILA-NARRILLOS DEL ALAMO....	2

Estación RENFE: Sí ☐ No ☒

	Nº Licencias
Taxi: Sí ☐ No ☒	–

4. Parque de vehículos (Padrón Municipal)

	1990	1991	1992	1993
Turismos	38	37	38	37
Autobuses	0	0	0	0
Camiones	13	15	15	15
Tractores-remolques	0	0	0	2
Motocicletas	1	1	1	1

5. Enseñanza (*)

Centros docentes		Curso 1993-94		
Nº	Tipo	Nivel	Nº unid.	Nº alumnos
–	Púb.	Preescolar	2	31
1	Púb.	E.G.B.	10	89

(*) C.R.A.: CILLAN. Centro Cabecera. Centros Agrupados: Cabezas del Villar, Mancera de Arriba, Mirueña, Muñico, Solana de Rioalmar, Valdecasa.

6. Presupuestos municipales (en miles de ptas.)

Ingresos	1989	1990	1991	1992
a) Operaciones corrientes	2.578	3.908	4.103	4.343
Impuestos y tasas.....	1.535	2.193	2.194	1.949
Impuestos directos	671	1.160	1.210	1.464
Impuestos indirectos.....	156	430	448	17
Tasas y otros ingresos.....	708	603	536	468
Transferencias corrientes.....	943	1.600	1.866	2.269
Ingresos patrimoniales.....	100	115	43	125
b) Operaciones de capital	9.796	1.966	2.081	3.000
Enajenación de inversiones...	1	562	1	0
Transferencias de capital.....	9.395	1.404	1.080	3.000
Variación activos financieros .	0	0	0	0
Variación pasivos financieros .	400	0	1.000	0
TOTALES	12.374	5.874	6.184	7.343

Gastos	1989	1990	1991	1992
a) Operaciones corrientes.....	2.095	4.934	3.591	3.779
Gastos de personal	1.346	1.095	1.369	2.055
Compra de bienes y servicios..	695	1.175	2.086	1.360
Gastos financieros	54	246	136	100
Transferencias corrientes	0	2.418	0	264
b) Operaciones de capital.....	10.280	940	2.527	3.564
Inversiones reales.....	9.878	940	1.694	3.413
Transferencias de capital	2	0	0	0
Variación activos financieros..	0	0	0	0
Variación pasivos financieros..	400	0	833	151
TOTALES.....	12.375	5.874	6.118	7.343

CODIGO: **050**

MUNICIPIO: **CISLA**

COMARCA Nº **1**

I. DATOS GENERALES

Nº de entidades de población	Extensión (km²)	Densidad población (hab/km²) 1981	1991	Var. %	Altitud (m)	Distancia a la capital (km)
1	20,10	15,37	11,84	-22,98	855	56

NIVELES DE RENTA



II. POBLACION

1. Evolución de la población de hecho

Año 1950	421
Año 1960	388
Año 1970	341
Año 1981	309
Año 1991	238

2. Distribución de la población por edades y sexo (año 1993)

	1981 V	H	T	% s/T.	1993 V	H	T	% s/T.	Var. %
De 0 a 16 años	27	33	60	19,42	12	22	34	14,35	-5,07
De 17 a 39 años	59	58	117	37,86	39	41	80	33,76	-4,11
De 40 a 64 años	52	48	100	32,36	36	36	72	30,38	-1,98
De 65 años y más	17	15	32	10,36	26	25	51	21,52	11,16
TOTAL	155	154	309	100,00	113	124	237	100,00	

3. Vivienda

	1981	1991
Vivienda principal	–	73
Vivienda secundaria	–	6
Otras viviendas	–	28
TOTAL	84	107

4. Movimiento natural de la población

	1981	1982	1983	1984	1985	1986	1987	1988	1989	1991	1992	1993
Nº nacimientos	3	3	4	1	3	4	0	2	0	1	3	3
Nº defunciones	5	1	2	0	2	0	1	2	2	1	1	1
Crecim. vegetativo	-2	2	2	1	1	4	-1	0	-2	0	2	2

III. SECTOR AGRARIO

1. Parcelación
(Nº de explotaciones según superficie)

	Nº de parcelas
De 0,1 a 5 Ha.	1
De 5 a 10 Ha.	5
De 10 a 20 Ha.	14
De 20 a 50 Ha.	16
Más de 50 Ha.	15
TOTAL	51

2. Distribución general de las tierras

	Superficie (Ha)
Tierras labradas	2.339
Pastos permanentes	43
Forestal	0
Otras tierras	9
TOTAL	2.391

3. Titulares de las explotaciones

a) Por grupos de edad	Nº
Menos de 35 años	4
De 35 a 54 años	22
De 55 a 64 años	24
Mayores de 65 años	5
TOTAL	55

b) Ocupación principal	Nº
Sólo en la explotación agrícola	50
Con otra actividad:	
– Principal	5
– Secundaria	0
TOTAL	55

4. Régimen de tenencia de las tierras

	Superficie (Ha)
Propiedad	1.520
Arrendamiento	794
Aparcería	68
Otros rég.	0
TOTAL	2.382

5. Cultivos (Ha)

Ha	Cereal grano	Legumi-nosas	Tubérculos	Cultivos industr.	Cultivos forrage.
Secano	1.492	0	0	108	0
Regadío	0	0	2	164	20

Ha	Hortalizas	Frutales	Viñedo	Olivar	Viveros
Secano	0	0	0	0	0
Regadío	0	0	0	0	0

6. Maquinaria agrícola

	Nº unidades
Motores	75
Tractores	57
Equipos trabajo del suelo	77
Equipos siembra y abonado	121
Equipos recolección	30
Instal. lecheras (ordeñadoras y tanques)	5
Otros equipos	85

7. Ganadería

	Nº Cabezas
a) Bovino	24
Ovino	1.986
Caprino	10

	Nº Explotaciones	Nº Plazas Reproductoras	Cebo
b) Cerda	39	168	357

IV. SECTOR INDUSTRIAL

1. Actividad industrial

Epígrafe	Altas
417.....	1
501.....	1
.....	–
.....	–
.....	–
.....	–
.....	–
.....	–

2. Viviendas de nueva construcción terminadas

	1991	1992
V.P.O Prom. pública..	0	0
V.P.O Prom. privada..	0	0
Libre.....	1	1
Rural.....	1	0
TOTAL.....	2	1



V. SECTOR SERVICIOS

1. Actividad comercial

Epígrafe	Altas	Epígrafe	Altas
.....	–	.....	–
.....	–	.....	–
.....	–	.....	–
.....	–	.....	–

2. Entidades financieras y de seguros

	Sucursales	Agencias
Bancos.....	0	0
Cajas de Ahorro	0	0
C. Seguros.....	0	0

VI. OTRAS INFORMACIONES

1. Servicio telefónico

	1984	1991	1992	1993
Nº líneas.....	57	60	62	63

2. Asistencia sanitaria y social (año 1993)

Médico	Farmacia	Veterinario	ATS/DUE	Cen. Asist.
1	–	–	–	–

C. Asist. más próximo: –

3. Transporte de viajeros

Línea	Nº Enlaces
.....	–

Estación RENFE: Sí ☐ No ☒

Nº Licencias
–

Taxi: Sí ☐ No ☒ .....

4. Parque de vehículos (Padrón Municipal)

	1990	1991	1992	1993
Turismos.....	100	102	106	108
Autobuses.....	0	0	0	0
Camiones.....	0	0	0	1
Tractores-remolques.....	0	0	0	0
Motocicletas.....	18	18	17	17

5. Enseñanza

Centros docentes		Curso 1993-94		
Nº	Tipo	Nivel	Nº unid.	Nº alumnos
–	–	Preescolar	–	–
–	–	E.G.B.	–	–
–	–	B.U.P.	–	–
–	–	F.P.	–	–

6. Presupuestos municipales (en miles de ptas.)

Ingresos

	1989	1990	1991	1992
a) Operaciones corrientes.....	4.762	4.671	5.015	5.147
Impuestos y tasas.....	2.222	2.085	2.350	2.246
Impuestos directos.....	947	1.125	1.780	1.591
Impuestos indirectos.....	270	281	670	0
Tasas y otros ingresos.....	1.005	679	0	655
Transferencias corrientes.....	2.220	2.220	2.390	2.600
Ingresos patrimoniales.....	320	366	275	301
b) Operaciones de capital.....	8.032	2.246	5.438	2.805
Enajenación de inversiones...	0	509	0	100
Transferencias de capital.....	4.377	1.737	4.238	2.705
Variación activos financieros.	0	0	0	0
Variación pasivos financieros.	3.655	0	1.200	0
TOTALES.....	12.794	6.917	10.453	7.952

Gastos

	1989	1990	1991	1992
a) Operaciones corrientes.....	5.594	4.238	4.677	5.242
Gastos de personal.....	1.506	1.655	1.892	2.030
Compra de bienes y servicios..	3.873	2.403	2.665	3.122
Gastos financieros.....	150	75	0	0
Transferencias corrientes.....	65	105	120	90
b) Operaciones de capital.....	7.200	2.679	5.776	2.709
Inversiones reales.....	6.200	1.367	1.078	1.259
Transferencias de capital.....	0	1.312	4.698	1.450
Variación activos financieros..	0	0	0	0
Variación pasivos financieros..	1.000	0	0	0
TOTALES.....	12.794	6.917	10.453	7.951

CODIGO: **051**

MUNICIPIO: **LA COLILLA**

COMARCA Nº **2**

I. DATOS GENERALES

Nº de entidades de población	Extensión (km²)	Densidad población (hab/km²) 1981	1991	Var. %	Altitud (m)	Distancia a la capital (km)
1	11,00	24,64	18,55	-24,72	1.117	5

NIVELES DE RENTA



II. POBLACION

1. Evolución de la población de hecho

Año 1950	480
Año 1960	492
Año 1970	333
Año 1981	271
Año 1991	204

2. Distribución de la población por edades y sexo (año 1993)

	1981 V	H	T	% s/T.	1993 V	H	T	% s/T.	Var. %
De 0 a 16 años	33	27	60	22,14	5	9	14	6,73	-15,41
De 17 a 39 años	52	26	78	28,78	42	30	72	34,62	5,83
De 40 a 64 años	36	34	70	25,83	35	31	66	31,73	5,90
De 65 años y más	23	40	63	23,25	22	34	56	26,92	3,68
TOTAL	144	127	271	100,00	104	104	208	100,00	

3. Vivienda

	1981	1991
Vivienda principal	–	76
Vivienda secundaria	–	86
Otras viviendas	–	28
TOTAL	137	190

4. Movimiento natural de la población

	1981	1982	1983	1984	1985	1986	1987	1988	1989	1991	1992	1993
Nº nacimientos	2	0	1	2	4	1	4	0	1	2	2	4
Nº defunciones	5	8	2	1	1	1	2	0	6	2	1	2
Crecim. vegetativo	-3	-8	-1	1	3	0	2	0	-5	0	1	2

III. SECTOR AGRARIO

1. Parcelación
(Nº de explotaciones según superficie)

	Nº de parcelas
De 0,1 a 5 Ha.	25
De 5 a 10 Ha.	25
De 10 a 20 Ha.	20
De 20 a 50 Ha.	13
Más de 50 Ha.	1
TOTAL	84

2. Distribución general de las tierras

	Superficie (Ha)
Tierras labradas	501
Pastos permanentes	89
Forestal	0
Otras tierras	361
TOTAL	951

3. Titulares de las explotaciones

a) Por grupos de edad	Nº	b) Ocupación principal	Nº
Menos de 35 años	7	Sólo en la explotación agrícola	57
De 35 a 54 años	23	Con otra actividad:	
De 55 a 64 años	27	– Principal	30
Mayores de 65 años	30	– Secundaria	0
TOTAL	87	TOTAL	87

4. Régimen de tenencia de las tierras

	Superficie (Ha)
Propiedad	398
Arrendamiento	193
Aparcería	0
Otros rég.	0
TOTAL	591

5. Cultivos (Ha)

Ha	Cereal grano	Legumi-nosas	Tubérculos	Cultivos industr.	Cultivos forrage.
Secano	160	16	0	0	30
Regadío	0	0	5	0	12

Ha	Hortalizas	Frutales	Viñedo	Olivar	Viveros
Secano	0	0	0	0	0
Regadío	0	0	0	0	0

6. Maquinaria agrícola

	Nº unidades
Motores	74
Tractores	14
Equipos trabajo del suelo	28
Equipos siembra y abonado	18
Equipos recolección	6
Instal. lecheras (ordeñadoras y tanques)	9
Otros equipos	21

7. Ganadería

	Nº Cabezas
a) Bovino	146
Ovino	1.430
Caprino	0

	Nº Explotaciones	Nº Plazas Reproductoras	Cebo
b) Cerda	10	339	1.896

IV. SECTOR INDUSTRIAL

1. Actividad industrial

Epíg.	Altas	Epíg.	Alta
314	2	503	2
316	4	505	1
319	1	...	–
411	1	...	–
412	1	...	–
413	3	...	–
422	1	...	–
463	1	...	–
481	1	...	–
501	2	...	–

2. Viviendas de nueva construcción terminadas

	1991	1992
V.P.O Prom. pública. .	0	0
V.P.O Prom. privada..	0	0
Libre.	1	3
Rural.	0	0
TOTAL.	1	3



V. SECTOR SERVICIOS

1. Actividad comercial

Epígrafe	Altas	Epígrafe	Altas	Epígrafe	Altas	Epígrafe	Altas
612	6	645	1	659	1	692 .	1
614	1	646	1	662	1	833	1
615	1	647	1	671	3	...	–
617	1	654	4	673	4	...	–
619	3	655	1	691	8	...	–

2. Entidades financieras y de seguros

	Sucursales	Agencias
Bancos	0	0
Cajas de Ahorro	0	1
C. Seguros.	0	0

VI. OTRAS INFORMACIONES

1. Servicio telefónico

	1984	1991	1992	1993
Nº líneas.....	56	87	99	110

2. Asistencia sanitaria y social (año 1993)

Médico	Farmacia	Veterinario	ATS/DUE	Cen. Asist.
–	–	–	–	–

C. Asist. más próximo: A. P. Martiherrero

3. Transporte de viajeros

Línea	Nº Enlaces
.....	–

Estación RENFE: Sí ☐ No ☒

	Nº Licencias
Taxi: Sí ☐ No ☒	–

4. Parque de vehículos (Padrón Municipal)

	1990	1991	1992	1993
Turismos	97	109	109	115
Autobuses	0	0	0	0
Camiones	27	30	23	28
Tractores-remolques	0	0	0	0
Motocicletass	18	17	16	15

5. Enseñanza (**)

Centros docentes		Curso 1993-94		
Nº	Tipo	Nivel	Nº unid.	Nº alumnos
–	–	Preescolar	–	–
–	–	E.G.B.	–	–

(**) C.R.A.: VALLE AMBLES. Se incluye en el Centro Cabecera de PADIERNOS.

6. Presupuestos municipales (en miles de ptas.)

Ingresos	1989	1990	1991	1992
a) Operaciones corrientes	3.478	4.664	5.915	7.163
Impuestos y tasas.....	1.891	3.077	3.687	4.485
Impuestos directos	1.184	1.892	1.892	3.686
Impuestos indirectos.....	320	610	1.000	200
Tasas y otros ingresos.....	387	5,75	795	599
Transferencias corrientes.....	907	907	1.548	1.998
Ingresos patrimoniales.....	680	680	680	680
b) Operaciones de capital	0	0	0	0
Enajenación de inversiones...	0	0	0	0
Transferencias de capital.....	0	0	0	0
Variación activos financieros .	0	0	0	0
Variación pasivos financieros .	0	0	0	0
TOTALES	3.478	4.664	5.915	7.163

Gastos	1989	1990	1991	1992
a) Operaciones corrientes.....	3.478	4.664	5.917	6.819
Gastos de personal	1.600	1.688	1.950	3.110
Compra de bienes y servicios..	1.841	2.939	3.930	3.673
Gastos financieros	0	0	0	0
Transferencias corrientes	37	37	37	36
b) Operaciones de capital.....	0	0	0	345
Inversiones reales.....	0	0	0	345
Transferencias de capital	0	0	0	0
Variación activos financieros..	0	0	0	0
Variación pasivos financieros..	0	0	0	0
TOTALES.....	3.478	4.664	5.917	7.164

CODIGO: **052**

MUNICIPIO: **COLLADO DE CONTRERAS**

COMARCA Nº **1**

I. DATOS GENERALES

Nº de entidades de población	Extensión (km²)	Densidad población (hab/km²) 1981	1991	Var. %	Altitud (m)	Distancia a la capital (km)
1	18,40	19,57	15,11	−22,78	918	45

NIVELES DE RENTA



II. POBLACION

1. Evolución de la población de hecho

Año 1950	585
Año 1960	590
Año 1970	442
Año 1981	360
Año 1991	278

2. Distribución de la población por edades y sexo (año 1993)

	1981 V	H	T	% s/T.	1993 V	H	T	% s/T.	Var. %
De 0 a 16 años	25	20	45	12,50	26	21	47	16,15	3,65
De 17 a 39 años	50	50	100	27,78	48	37	85	29,21	1,43
De 40 a 64 años	65	65	130	36,11	48	42	90	30,93	−5,18
De 65 años y más	45	40	85	23,61	32	37	69	23,71	0,10
TOTAL	185	175	360	100,00	154	137	291	100,00	

3. Vivienda

	1981	1991
Vivienda principal	–	97
Vivienda secundaria	–	34
Otras viviendas	–	32
TOTAL	132	163

4. Movimiento natural de la población

	1981	1982	1983	1984	1985	1986	1987	1988	1989	1991	1992	1993
Nº nacimientos	2	3	5	3	1	1	4	3	7	2	4	0
Nº defunciones	0	0	6	1	1	1	3	3	1	3	2	2
Crecim. vegetativo	2	3	−1	2	0	0	1	0	6	−1	2	−2

III. SECTOR AGRARIO

1. Parcelación
(Nº de explotaciones según superficie)

	Nº de parcelas
De 0,1 a 5 Ha	13
De 5 a 10 Ha	5
De 10 a 20 Ha	13
De 20 a 50 Ha	19
Más de 50 Ha	16
TOTAL	66

2. Distribución general de las tierras

	Superficie (Ha)
Tierras labradas	2.432
Pastos permanentes	20
Forestal	7
Otras tierras	0
TOTAL	2.459

3. Titulares de las explotaciones

a) Por grupos de edad	Nº
Menos de 35 años	10
De 35 a 54 años	22
De 55 a 64 años	21
Mayores de 65 años	16
TOTAL	69

b) Ocupación principal	Nº
Sólo en la explotación agrícola	61
Con otra actividad:	
– Principal	3
– Secundaria	5
TOTAL	69

4. Régimen de tenencia de las tierras

	Superficie (Ha)
Propiedad	1.445
Arrendamiento	593
Aparcería	414
Otros rég.	0
TOTAL	2.452

5. Cultivos (Ha)

Ha	Cereal grano	Legumi-nosas	Tubérculos	Cultivos industr.	Cultivos forrage.
Secano	1.020	0	0	50	50
Regadío	400	0	25	83	4

Ha	Hortalizas	Frutales	Viñedo	Olivar	Viveros
Secano	0	0	5	0	0
Regadío	0	0	0	0	0

6. Maquinaria agrícola

	Nº unidades
Motores	41
Tractores	65
Equipos trabajo del suelo	150
Equipos siembra y abonado	97
Equipos recolección	33
Instal. lecheras (ordeñadoras y tanques)	4
Otros equipos	79

7. Ganadería

	Nº Cabezas
a) Bovino	57
Ovino	2.090
Caprino	3

	Nº Explotaciones	Nº Plazas Reproductoras	Cebo
b) Cerda	52	486	1.518

IV. SECTOR INDUSTRIAL

1. Actividad industrial

Epígrafe	Altas
.....	–
.....	–
.....	–
.....	–
.....	–
.....	–
.....	–
.....	–

2. Viviendas de nueva construcción terminadas

	1991	1992
V.P.O Prom. pública..	0	0
V.P.O Prom. privada..	0	0
Libre.....	1	0
Rural.....	0	0
TOTAL.....	1	0



V. SECTOR SERVICIOS

1. Actividad comercial

Epígrafe	Altas	Epígrafe	Altas
612.....	1	.....	–
659.....	1	.....	–
662.....	1	.....	–
673.....	2	.....	–

2. Entidades financieras y de seguros

	Sucursales	Agencias
Bancos.....	0	0
Cajas de Ahorro	0	0
C. Seguros.....	0	0

VI. OTRAS INFORMACIONES

1. Servicio telefónico

	1984	1991	1992	1993
Nº líneas.....	85	90	89	90

2. Asistencia sanitaria y social (año 1993)

Médico	Farmacia	Veterinario	ATS/DUE	Cen. Asist.
1	–	1	–	–

C. Asist. más próximo: –

3. Transporte de viajeros

Línea	Nº Enlaces
.....	–

Estación RENFE: Sí ☐ No ☒

	Nº Licencias
Taxi: Sí ☐ No ☒	–

4. Parque de vehículos (Padrón Municipal)

	1990	1991	1992	1993
Turismos	101	98	99	113
Autobuses	0	0	0	0
Camiones	10	11	11	12
Tractores-remolques	0	0	0	1
Motocicletas	1	1	2	2

5. Enseñanza

Centros docentes		Curso 1993-94		
Nº	Tipo	Nivel	Nº unid.	Nº alumnos
–	Púb.	Preescolar	1	9
1	Púb.	E.G.B.	1	16
–	–	B.U.P.	–	–
–	–	F.P.	–	–

6. Presupuestos municipales (en miles de ptas.)

	Ingresos				Gastos				
	1989	1990	1991	1992		1989	1990	1991	1992
a) Operaciones corrientes	4.136	5.434	6.266	9.533	a) Operaciones corrientes.....	3.590	4.697	5.027	6.173
Impuestos y tasas.....	1.548	2.341	2.656	5.263	Gastos de personal	1.385	1.438	1.437	1.920
Impuestos directos	503	1.166	1.098	3.375	Compra de bienes y servicios..	2.180	3.219	3.516	4.204
Impuestos indirectos.....	334	22	22	22	Gastos financieros	0	1	25	15
Tasas y otros ingresos.....	711	1.153	1.536	1.866	Transferencias corrientes	25	39	49	34
Transferencias corrientes.....	2.000	2.520	2.855	3.160	b) Operaciones de capital.....	7.972	2.360	4.260	7.716
Ingresos patrimoniales.....	588	573	755	1.110	Inversiones reales.....	7.972	2.359	0	7.716
b) Operaciones de capital	7.425	1.622	3.001	4.356	Transferencias de capital	0	0	2.260	0
Enajenación de inversiones...	1	1	1	0	Variación activos financieros..	0	0	0	0
Transferencias de capital.....	7.423	1.620	3.000	4.356	Variación pasivos financieros..	0	1	0	0
Variación activos financieros .	0	0	0	0	TOTALES.....	11.562	7.057	9.287	13.889
Variación pasivos financieros .	1	1	0	0					
TOTALES	11.561	7.056	9.267	13.889					

CODIGO: **053**
MUNICIPIO: **COLLADO DE MIRÓN**
COMARCA Nº **2**

I. DATOS GENERALES

Nº de entidades de población	Extensión (km²)	Densidad población (hab/km²) 1981	1991	Var. %	Altitud (m)	Distancia a la capital (km)
1	4,90	34,08	13,88	-59,28	1.168	72

NIVELES DE RENTA



II. POBLACION68

1. Evolución de la población de hecho

Año 1950	289
Año 1960	274
Año 1970	215
Año 1981	167
Año 1991	68

2. Distribución de la población por edades y sexo

	1981 V	H	T	% s/T.	1993 V	H	T	% s/T.	Var. %
De 0 a 16 años	13	15	28	16,77	8	6	14	11,67	-5,10
De 17 a 39 años	31	19	50	29,94	21	16	37	30,83	0,89
De 40 a 64 años	27	30	57	34,13	15	12	27	22,50	-11,63
De 65 años y más	14	18	32	19,16	18	24	42	35,00	15,84
TOTAL	85	82	167	100,00	62	58	120	100,00	

3. Vivienda

	1981	1991
Vivienda principal	–	38
Vivienda secundaria	–	0
Otras viviendas	–	19
TOTAL	74	57

4. Movimiento natural de la población

	1981	1982	1983	1984	1985	1986	1987	1988	1989	1991	1992	1993
Nº nacimientos	0	0	0	1	1	1	0	2	4	0	1	0
Nº defunciones	2	4	0	0	0	1	1	3	4	1	0	1
Crecim. vegetativo	-2	-4	0	1	1	0	-1	-1	0	-1	1	-1

III. SECTOR AGRARIO

1. Parcelación
(Nº de explotaciones según superficie)

	Nº de parcelas
De 0,1 a 5 Ha.	16
De 5 a 10 Ha.	16
De 10 a 20 Ha.	9
De 20 a 50 Ha.	6
Más de 50 Ha.	1
TOTAL	48

2. Distribución general de las tierras

	Superficie (Ha)
Tierras labradas	7
Pastos permanentes	236
Forestal	2
Otras tierras	307
TOTAL	552

3. Titulares de las explotaciones

a) Por grupos de edad	Nº
Menos de 35 años	2
De 35 a 54 años	5
De 55 a 64 años	16
Mayores de 65 años	24
TOTAL	47

b) Ocupación principal	Nº
Sólo en la explotación agrícola	41
Con otra actividad:	
– Principal	6
– Secundaria	0
TOTAL	47

4. Régimen de tenencia de las tierras

	Superficie (Ha)
Propiedad	161
Arrendamiento	79
Aparcería	0
Otros rég.	3
TOTAL	243

5. Cultivos (Ha)

Ha	Cereal grano	Legumi-nosas	Tubérculos	Cultivos industr.	Cultivos forrage.
Secano	0	0	0	0	0
Regadío	0	0	0	0	0

Ha	Hortalizas	Frutales	Viñedo	Olivar	Viveros
Secano	0	0	0	0	0
Regadío	0	0	0	0	0

6. Maquinaria agrícola

	Nº unidades
Motores	1
Tractores	7
Equipos trabajo del suelo	1
Equipos siembra y abonado	0
Equipos recolección	1
Instal. lecheras (ordeñadoras y tanques)	2
Otros equipos	6

7. Ganadería

	Nº Cabezas
a) Bovino	146
Ovino	–
Caprino	–

	Nº Explotaciones	Nº Plazas Reproductoras	Cebo
b) Cerda	11	16	15

IV. SECTOR INDUSTRIAL

1. Actividad industrial

Epígrafe	Altas
.....	–
.....	–
.....	–
.....	–
.....	–
.....	–
.....	–
.....	–

2. Viviendas de nueva construcción terminadas

	1991	1992
V.P.O Prom. pública..	0	0
V.P.O Prom. privada..	0	0
Libre.....	1	1
Rural.....	0	0
TOTAL.....	1	1



V. SECTOR SERVICIOS

1. Actividad comercial

Epígrafe	Altas	Epígrafe	Altas
612.....	1	.....	–
.....	–	.....	–
.....	–	.....	–
.....	–	.....	–

2. Entidades financieras y de seguros

	Sucursales	Agencias
Bancos.....	–	–
Cajas de Ahorro	–	–
C. Seguros.....	–	–

VI. OTRAS INFORMACIONES

1. Servicio telefónico

	1984	1991	1992	1993
Nº líneas.....	1	1	1	1

2. Asistencia sanitaria y social (año 1993)

Médico	Farmacia	Veterinario	ATS/DUE	Cen. Asist.
–	–	–	–	–

C. Asist. más próximo: A. P. Malmartida de Corneja

3. Transporte de viajeros

Línea	Nº Enlaces
.....	–

Estación RENFE: Sí ☐ No ☒

Taxi: Sí ☒ No ☐ .....

Nº Licencias: 1

4. Parque de vehículos (Padrón Municipal)

	1990	1991	1992	1993
Turismos.....	0	26	28	27
Autobuses.....	0	0	0	0
Camiones.....	0	11	12	10
Tractores-remolques.....	0	0	0	0
Motocicletas.....	0	2	2	2

5. Enseñanza

Centros docentes		Curso 1993-94		
Nº	Tipo	Nivel	Nº unid.	Nº alumnos
–	–	Preescolar	–	–
–	–	E.G.B.	–	–
–	–	B.U.P.	–	–
–	–	F.P.	–	–

6. Presupuestos municipales (en miles de ptas.)

Ingresos	1989	1990	1991	1992
a) Operaciones corrientes.....	1.686	2.454	3.083	2.264
Impuestos y tasas.....	649	1.229	1.554	1.009
Impuestos directos.....	400	914	914	780
Impuestos indirectos.....	173	140	140	0
Tasas y otros ingresos.....	76	175	500	229
Transferencias corrientes.....	700	1.005	1.309	1.168
Ingresos patrimoniales.....	337	220	220	87
b) Operaciones de capital.....	700	720	720	4.685
Enajenación de inversiones...	0	0	0	0
Transferencias de capital.....	700	720	720	4.685
Variación activos financieros.	0	0	0	0
Variación pasivos financieros.	0	0	0	0
TOTALES.....	2.386	3.174	3.803	6.949

Gastos	1989	1990	1991	1992
a) Operaciones corrientes.....	1.819	2.055	2.685	2.216
Gastos de personal.....	659	696	900	923
Compra de bienes y servicios..	1.160	1.2996	1.725	1.249
Gastos financieros.....	0	0	0	0
Transferencias corrientes.....	0	60	60	44
b) Operaciones de capital.....	567	1.118	1.118	4.732
Inversiones reales.....	500	1.051	1.051	0
Transferencias de capital.....	0	0	0	4.665
Variación activos financieros..	0	0	0	0
Variación pasivos financieros..	67	67	67	67
TOTALES.....	2.386	3.173	3.803	6.948

CODIGO: **054**

MUNICIPIO: **CONSTANZANA**

COMARCA Nº **1**

I. DATOS GENERALES

Nº de entidades de población	Extensión (km²)	Densidad población (hab/km²) 1981	1991	Var. %	Altitud (m)	Distancia a la capital (km)
2	26,90	8,92	7,47	−16,25	891	50

NIVELES DE RENTA



II. POBLACION

1. Evolución de la población de hecho

Año 1950	308
Año 1960	308
Año 1970	274
Año 1981	240
Año 1991	201

2. Distribución de la población por edades y sexo

	1981 V	H	T	% s/T.	1993 V	H	T	% s/T.	Var. %
De 0 a 16 años	31	23	54	22,50	18	24	42	19,27	-3,23
De 17 a 39 años	60	37	97	40,42	45	25	70	32,11	-8,31
De 40 a 64 años	32	29	61	25,42	38	29	67	30,73	5,32
De 65 años y más	11	17	28	11,67	15	24	39	17,89	6,22
TOTAL	134	106	240	100,00	116	102	218	100,00	

3. Vivienda

	1981	1991
Vivienda principal	–	62
Vivienda secundaria	–	9
Otras viviendas	–	1
TOTAL	82	72

4. Movimiento natural de la población

	1981	1982	1983	1984	1985	1986	1987	1988	1989	1991	1992	1993
Nº nacimientos	2	3	3	4	3	1	2	1	0	2	0	0
Nº defunciones	2	0	0	0	1	0	3	2	1	0	1	2
Crecim. vegetativo	0	3	3	4	2	1	−1	−1	−1	2	−1	−2

III. SECTOR AGRARIO

1. Parcelación

(Nº de explotaciones según superficie)

	Nº de parcelas
De 0,1 a 5 Ha.	8
De 5 a 10 Ha.	10
De 10 a 20 Ha.	13
De 20 a 50 Ha.	20
Más de 50 Ha.	10
TOTAL	61

2. Distribución general de las tierras

	Superficie (Ha)
Tierras labradas	1.674
Pastos permanentes	20
Forestal	3
Otras tierras	0
TOTAL	1.697

3. Titulares de las explotaciones

a) Por grupos de edad	Nº
Menos de 35 años	7
De 35 a 54 años	37
De 55 a 64 años	13
Mayores de 65 años	4
TOTAL	61

b) Ocupación principal	Nº
Sólo en la explotación agrícola	58
Con otra actividad:	
– Principal	1
– Secundaria	2
TOTAL	61

4. Régimen de tenencia de las tierras

	Superficie (Ha)
Propiedad	955
Arrendamiento	732
Aparcería	7
Otros rég.	0
TOTAL	1.694

5. Cultivos (Ha)

Ha	Cereal grano	Legumi-nosas	Tubérculos	Cultivos industr.	Cultivos forrage.
Secano	1.120	0	0	100	30
Regadío	800	0	50	400	64

Ha	Hortalizas	Frutales	Viñedo	Olivar	Viveros
Secano	0	0	2	0	0
Regadío	0	0	0	0	0

6. Maquinaria agrícola

	Nº unidades
Motores	195
Tractores	54
Equipos trabajo del suelo	120
Equipos siembra y abonado	123
Equipos recolección	33
Instal. lecheras (ordeñadoras y tanques)	1
Otros equipos	63

7. Ganadería

	Nº Cabezas
a) Bovino	140
Ovino	1.565
Caprino	10

	Nº Explotaciones	Nº Plazas Reproductoras	Cebo
b) Cerda	38	205	683

IV. SECTOR INDUSTRIAL

1. Actividad industrial

Epígrafe	Altas
502.....	1
.....	–
.....	–
.....	–
.....	–
.....	–
.....	–
.....	–

2. Viviendas de nueva construcción terminadas

	1991	1992
V.P.O Prom. pública. .	0	0
V.P.O Prom. privada..	0	0
Libre.	0	2
Rural.	0	0
TOTAL.....	0	2



V. SECTOR SERVICIOS

1. Actividad comercial

Epígrafe	Altas	Epígrafe	Altas
851.....	1	.....	–
.....	–	.....	–
.....	–	.....	–
.....	–	.....	–

2. Entidades financieras y de seguros

	Sucursales	Agencias
Bancos	–	–
Cajas de Ahorro	–	–
C. Seguros.....	–	–

VI. OTRAS INFORMACIONES

1. Servicio telefónico

	1984	1991	1992	1993
Nº líneas.....	1	53	51	51

2. Asistencia sanitaria y social (año 1993)

Médico	Farmacia	Veterinario	ATS/DUE	Cen. Asist.
1	–	–	1	–

C. Asist. más próximo: A.P. Cabezas de Alambre

3. Transporte de viajeros

Línea	Nº Enlaces
.....	–

Estación RENFE: Sí ☐ No ☒

	Nº Licencias
Taxi: Sí ☐ No ☒	–

4. Parque de vehículos (Padrón Municipal)

	1990	1991	1992	1993
Turismos	–	84	80	80
Autobuses.....	–	0	0	0
Camiones	–	5	5	4
Tractores-remolques	–	0	0	0
Motocicletass	–	0	0	1

5. Enseñanza

Centros docentes		Curso 1993-94		
Nº	Tipo	Nivel	Nº unid.	Nº alumnos
–	Púb.	Preescolar	–	1
1	Púb.	E.G.B.	1	8
–	–	B.U.P.	–	–
–	–	F.P.	–	–

6. Presupuestos municipales (en miles de ptas.)

	Ingresos			
	1989	1990	1991	1992
a) Operaciones corrientes	4.728	5.258	6.269	7.073
Impuestos y tasas.....	1.574	1.921	2.649	3.218
Impuestos directos	313	804	1.482	2.026
Impuestos indirectos.....	307	35	34	35
Tasas y otros ingresos.....	954	1.082	1.133	1.157
Transferencias corrientes.....	1.478	1.607	2.015	2.250
Ingresos patrimoniales.....	1.676	1.730	1.605	1.605
b) Operaciones de capital	2.555	4.001	5.391	14.527
Enajenación de inversiones...	0	1	1	1
Transferencias de capital.....	2.555	2.000	3.390	10.526
Variación activos financieros .	0	0	0	0
Variación pasivos financieros .	0	2.000	2.000	4.000
TOTALES	7.283	9.259	11.660	21.600

	Gastos			
	1989	1990	1991	1992
a) Operaciones corrientes.....	3.391	4.325	5.181	6.236
Gastos de personal	1.346	1.619	2.005	2.165
Compra de bienes y servicios..	2.015	2.543	2.908	3.578
Gastos financieros	0	130	235	438
Transferencias corrientes	30	33	33	55
b) Operaciones de capital.....	3.893	4.934	6.481	15.364
Inversiones reales.....	3.858	2.899	4.446	11.335
Transferencias de capital	0	0	0	0
Variación activos financieros..	0	0	0	0
Variación pasivos financieros..	35	2.035	2.035	4.029
TOTALES.....	7.284	9.259	11.662	21.600

CODIGO: **055**

MUNICIPIO: **CRESPOS**

COMARCA Nº **3**

I. DATOS GENERALES

Nº de entidades de población	Extensión (km²)	Densidad población (hab/km²) 1981	1991	Var. %	Altitud (m)	Distancia a la capital (km)
3	32,90	22,61	22,49	–0,54	925	37

NIVELES DE RENTA



II. POBLACION

1. Evolución de la población de hecho

Año 1950	1.033
Año 1960	1.194
Año 1970	1.014
Año 1981	744
Año 1991	740

2. Distribución de la población por edades y sexo

	1981 V	H	T	% s/T.	1993 V	H	T	% s/T.	Var. %
De 0 a 16 años	75	67	142	19,09	96	73	169	20,66	1,57
De 17 a 39 años.....	136	104	240	32,26	165	130	295	36,06	3,81
De 40 a 64 años.....	139	127	266	35,75	111	105	216	26,41	-9,35
De 65 años y más....	51	45	96	12,90	67	71	138	16,87	3,97
TOTAL.....	401	343	744	100,00	439	379	818	100,00	

3. Vivienda

	1981	1991
Vivienda principal.....	–	255
Vivienda secundaria.....	–	68
Otras viviendas	–	51
TOTAL	309	374

4. Movimiento natural de la población

	1981	1982	1983	1984	1985	1986	1987	1988	1989	1991	1992	1993
Nº nacimientos.....	5	6	5	15	9	13	11	19	10	7	11	10
Nº defunciones.....	3	5	6	0	0	5	5	3	1	3	4	11
Crecim. vegetativo...	2	1	–1	15	9	8	6	16	9	4	7	–1

III. SECTOR AGRARIO

1. Parcelación
(Nº de explotaciones según superficie)

	Nº de parcelas
De 0,1 a 5 Ha.....	17
De 5 a 10 Ha.	12
De 10 a 20 Ha.....	22
De 20 a 50 Ha.....	36
Más de 50 Ha.....	16
TOTAL	103

2. Distribución general de las tierras

	Superficie (Ha)
Tierras labradas.....	2.684
Pastos permanentes.....	144
Forestal.....	25
Otras tierras.....	25
TOTAL	2.878

3. Titulares de las explotaciones

a) Por grupos de edad	Nº	b) Ocupación principal	Nº
Menos de 35 años.....	14	Sólo en la explotación agrícola	86
De 35 a 54 años	32	Con otra actividad:	
De 55 a 64 años	33	– Principal	23
Mayores de 65 años.....	31	– Secundaria	1
TOTAL.....	110	TOTAL.....	110

4. Régimen de tenencia de las tierras

	Superficie (Ha)
Propiedad.....	1.790
Arrendamiento.....	994
Aparcería	44
Otros rég.....	0
TOTAL	2.828

5. Cultivos (Ha)

Ha	Cereal grano	Legumi-nosas	Tubérculos	Cultivos industr.	Cultivos forrage.
Secano	2.118	0	0	130	106
Regadío	0	0	0	10	39

Ha	Hortalizas	Frutales	Viñedo	Olivar	Viveros
Secano	0	0	0	0	0
Regadío	1	0	0	0	0

6. Maquinaria agrícola

	Nº unidades
Motores	60
Tractores	73
Equipos trabajo del suelo	166
Equipos siembra y abonado.....	72
Equipos recolección	15
Instal. lecheras (ordeñadoras y tanques) ..	17
Otros equipos.....	123

7. Ganadería

	Nº Cabezas
a) Bovino.....	366
Ovino	4.826
Caprino.....	53

	Nº Explotaciones	Nº Plazas Reproductoras	Cebo
b) Cerda	46	488	4.153

IV. SECTOR INDUSTRIAL

1. Actividad industrial

Epígrafe	Altas
241	1
314	1
321	1
413	2
417	1
422	1
461	2
468	2
501	3

2. Viviendas de nueva construcción terminadas

	1991	1992
V.P.O Prom. pública	0	0
V.P.O Prom. privada	0	0
Libre	0	2
Rural	0	1
TOTAL	0	3



V. SECTOR SERVICIOS

1. Actividad comercial

Epígrafe	Altas	Epígrafe	Altas	Epígrafe	Altas	Epígrafe	Altas	Epígrafe	Altas	Epígrafe	Altas
612	3	644	1	659	3	691	3	972	2	...	–
615	1	646	1	662	3	811	2	022*	1	...	–
617	1	647	1	671	1	812	1	772*	1	...	–
642	2	652	1	673	7	842	1	...	–	...	–
643	1	655	1	682	1	911	1	...	–	...	–

2. Entidades financieras y de seguros

	Sucursales	Agencias
Bancos	2	–
Cajas de Ahorro	1	–
C. Seguros	–	–

VI. OTRAS INFORMACIONES

1. Servicio telefónico

	1984	1991	1992	1993
Nº líneas	139	245	254	261

2. Asistencia sanitaria y social (año 1993)

Médico	Farmacia	Veterinario	ATS/DUE	Cen. Asist.
1	1	1	1	–

C. Asist. más próximo: –

3. Transporte de viajeros

Línea	Nº Enlaces
V. 214: AVILA-HORCAJO DE LAS T..	2

Estación RENFE: Sí ☒ No ☐

	Nº Licencias
Taxi: Sí ☒ No ☐	1

4. Parque de vehículos (Padrón Municipal)

	1990	1991	1992	1993
Turismos	282	292	306	322
Autobuses	0	0	0	0
Camiones	50	50	49	52
Tractores-remolques	5	7	9	10
Motocicletas	9	9	11	12

5. Enseñanza

Centros docentes		Curso 1993-94		
Nº	Tipo	Nivel	Nº unid.	Nº alumnos
–	Púb.	Preescolar	1	42
2	Púb.	E.G.B.	7	104
–	–	B.U.P.	–	–
–	–	F.P.	–	–

6. Presupuestos municipales (en miles de ptas.)

Ingresos	1989	1990	1991	1992
a) Operaciones corrientes	16.982	22.609	24.797	27.908
Impuestos y tasas	6.888	11.924	12.771	15.019
Impuestos directos	2.807	5.565	7.901	9.200
Impuestos indirectos	1.144	542	542	842
Tasas y otros ingresos	2.937	5.817	4.328	4.977
Transferencias corrientes	5.200	5.807	7.110	7.830
Ingresos patrimoniales	4.894	4.878	4.916	5.059
b) Operaciones de capital	15.418	9.006	7.005	8.510
Enajenación de inversiones	1	3	3	10
Transferencias de capital	12.857	9.000	7.000	8.500
Variación activos financieros	0	0	0	0
Variación pasivos financieros	2.560	3	2	0
TOTALES	32.400	31.615	31.802	36.418

Gastos	1989	1990	1991	1992
a) Operaciones corrientes	15.537	16.563	20.705	24.370
Gastos de personal	4.752	5.731	6.280	5.792
Compra de bienes y servicios	9.785	10.499	13.525	18.176
Gastos financieros	575	243	784	152
Transferencias corrientes	425	90	116	250
b) Operaciones de capital	16.862	15.052	11.098	12.048
Inversiones reales	15.542	13.842	7.000	10.975
Transferencias de capital	0	0	0	0
Variación activos financieros	0	0	0	0
Variación pasivos financieros	1.320	1.210	4.098	1.073
TOTALES	32.399	31.615	31.803	36.418

CODIGO: **056**

MUNICIPIO: **CUEVAS DEL VALLE**

COMARCA Nº **6**

I. DATOS GENERALES

Nº de entidades de población	Extensión (km²)	Densidad población (hab/km²) 1981	1991	Var. %	Altitud (m)	Distancia a la capital (km)
1	19,40	32,78	33,97	3,62	819	65

NIVELES DE RENTA



II. POBLACION

1. Evolución de la población de hecho

Año 1950	1.069
Año 1960	951
Año 1970	779
Año 1981	636
Año 1991	659

2. Distribución de la población por edades y sexo (año 1993)

	1981 V	H	T	% s/T.	1993 V	H	T	% s/T.	Var. %
De 0 a 16 años	61	31	92	14,47	53	55	108	16,22	1,75
De 17 a 39 años	93	90	183	28,77	127	95	222	33,33	4,56
De 40 a 64 años	86	94	180	28,30	101	84	185	27,78	-0,52
De 65 años y más	88	93	181	28,46	78	73	151	22,67	-5,79
TOTAL	328	308	636	100,00	359	307	666	100,00	

3. Vivienda

	1981	1991
Vivienda principal	–	227
Vivienda secundaria	–	295
Otras viviendas	–	77
TOTAL	489	599

4. Movimiento natural de la población

	1981	1982	1983	1984	1985	1986	1987	1988	1989	1991	1992	1993
Nº nacimientos	5	6	6	5	8	5	10	5	3	5	4	5
Nº defunciones	9	9	6	5	6	4	6	6	7	10	5	11
Crecim. vegetativo	-4	-3	0	0	2	1	4	-1	-4	-5	-1	-6

III. SECTOR AGRARIO

1. Parcelación

(Nº de explotaciones según superficie)

	Nº de parcelas
De 0,1 a 5 Ha.	286
De 5 a 10 Ha.	2
De 10 a 20 Ha.	0
De 20 a 50 Ha.	0
Más de 50 Ha.	1
TOTAL	289

2. Distribución general de las tierras

	Superficie (Ha)
Tierras labradas	121
Pastos permanentes	1.259
Forestal	443
Otras tierras	30
TOTAL	1.853

3. Titulares de las explotaciones

a) Por grupos de edad	Nº
Menos de 35 años	41
De 35 a 54 años	124
De 55 a 64 años	71
Mayores de 65 años	63
TOTAL	299

b) Ocupación principal	Nº
Sólo en la explotación agrícola	112
Con otra actividad:	
– Principal	182
– Secundaria	5
TOTAL	299

4. Régimen de tenencia de las tierras

	Superficie (Ha)
Propiedad	1.378
Arrendamiento	2
Aparcería	0
Otros rég.	0
TOTAL	1.380

5. Cultivos (Ha)

Ha	Cereal grano	Legumi-nosas	Tubérculos	Cultivos industr.	Cultivos forrage.
Secano	0	0	1	0	0
Regadío	0	0	3	0	0

Ha	Hortalizas	Frutales	Viñedo	Olivar	Viveros
Secano	0	0	61	120	0
Regadío	6	0	0	0	0

6. Maquinaria agrícola

	Nº unidades
Motores	0
Tractores	76
Equipos trabajo del suelo	0
Equipos siembra y abonado	0
Equipos recolección	2
Instal. lecheras (ordeñadoras y tanques)	3
Otros equipos	62

7. Ganadería

	Nº Cabezas
a) Bovino	22
Ovino	61
Caprino	48

	Nº Explotaciones	Nº Plazas Reproductoras	Cebo
b) Cerda	55	5	91

IV. SECTOR INDUSTRIAL

1. Actividad industrial

Epígrafe	Altas
419	1
468	1
501	8
502	1
504	4
505	1
...	–
...	–

2. Viviendas de nueva construcción terminadas

	1991	1992
V.P.O Prom. pública. .	0	0
V.P.O Prom. privada..	0	0
Libre.	18	21
Rural.	0	1
TOTAL.....	18	22



V. SECTOR SERVICIOS

1. Actividad comercial

Epígrafe	Altas	Epígrafe	Altas	Epígrafe	Altas	Epígrafe	Altas
642	2	662	4	999	1	...	–
647	1	663	1	511*	1	...	–
651	2	673	4	...	–	...	–
652	1	675	1	...	–	...	–
654	1	684	1	...	–	...	–

2. Entidades financieras y de seguros

	Sucursales	Agencias
Bancos	0	0
Cajas de Ahorro	1	0
C. Seguros.....	0	0

VI. OTRAS INFORMACIONES

1. Servicio telefónico

	1984	1991	1992	1993
Nº líneas.....	125	146	194	216

2. Asistencia sanitaria y social (año 1993)

Médico	Farmacia	Veterinario	ATS/DUE	Cen. Asist.
1	1	–	1	–

C. Asist. más próximo: C. S. Mombeltrán

3. Transporte de viajeros

Línea	Nº Enlaces
V. 456: AVILA-ARENAS DE S. P. ..	1

Estación RENFE: Sí ☐ No ☒

	Nº Licencias
Taxi: Sí ☒ No ☐	1

4. Parque de vehículos (Padrón Municipal)

	1990	1991	1992	1993
Turismos	115	121	134	–
Autobuses	0	0	0	–
Camiones	42	43	45	–
Tractores-remolques	9	16	16	–
Motocicletas	38	39	40	–

5. Enseñanza (**)

Centros docentes		Curso 1993-94		
Nº	Tipo	Nivel	Nº unid.	Nº alumnos
–	–	Preescolar	–	–
–	–	E.G.B.	–	–

(**) C.R.A.: EL VALLE. Se incluye en el Centro Cabecera de VILLAREJO DEL VALLE.

6. Presupuestos municipales (en miles de ptas.)

Ingresos	1989	1990	1991	1992
a) Operaciones corrientes	21.449	21.404	0	0
Impuestos y tasas.....	5.190	7.805	0	0
Impuestos directos	3.160	5.000	0	0
Impuestos indirectos.....	500	1.200	0	0
Tasas y otros ingresos.....	1.530	1.605	0	0
Transferencias corrientes.....	3.250	3.860	0	0
Ingresos patrimoniales.....	13.009	9.739	0	0
b) Operaciones de capital	4.630	9.336	0	0
Enajenación de inversiones...	0	0	0	0
Transferencias de capital.....	4.630	9.336	0	0
Variación activos financieros .	0	0	0	0
Variación pasivos financieros .	0	0	0	0
TOTALES	26.079	30.740	0	0

Gastos	1989	1990	1991	1992
a) Operaciones corrientes.....	18.717	20.437	0	0
Gastos de personal	9.477	11.774	0	0
Compra de bienes y servicios..	8.525	8.563	0	0
Gastos financieros.....	400	100	0	0
Transferencias corrientes	315	0	0	0
b) Operaciones de capital.....	7.370	10.273	0	0
Inversiones reales.....	6.370	9.773	0	0
Transferencias de capital	0	0	0	0
Variación activos financieros..	0	0	0	0
Variación pasivos financieros..	1.000	500	0	0
TOTALES.....	26.087	30.710	0	0

CODIGO: **057**

MUNICIPIO: **CHAMARTIN DE LA SIERRA**

COMARCA Nº **2**

I. DATOS GENERALES

Nº de entidades de población	Extensión (km²)	Densidad población (hab/km²) 1981	1991	Var. %	Altitud (m)	Distancia a la capital (km)
1	15,10	9,60	6,75	-29,66	1.196	22

NIVELES DE RENTA

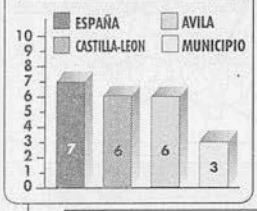

II. POBLACION

1. Evolución de la población de hecho

Año 1950	307
Año 1960	317
Año 1970	300
Año 1981	145
Año 1991	102

2. Distribución de la población por edades y sexo (año 1993)

	1981 V	H	T	% s/T.	1993 V	H	T	% s/T.	Var. %
De 0 a 16 años	14	10	24	16,55	5	3	8	6,20	-10,35
De 17 a 39 años	13	15	28	19,31	34	14	48	37,21	17,90
De 40 a 64 años	26	25	51	35,17	10	16	26	20,16	-15,02
De 65 años y más	23	19	42	28,97	21	26	47	36,43	7,47
TOTAL	76	69	145	100,00	70	59	129	100,00	

3. Vivienda

	1981	1991
Vivienda principal	–	39
Vivienda secundaria	–	43
Otras viviendas	–	5
TOTAL	87	87

4. Movimiento natural de la población

	1981	1982	1983	1984	1985	1986	1987	1988	1989	1991	1992	1993
Nº nacimientos	0	0	0	0	1	0	0	0	1	1	0	2
Nº defunciones	1	5	3	0	1	2	1	1	1	1	1	2
Crecim. vegetativo ...	-1	-5	-3	0	0	-2	-1	-1	0	0	-1	0

III. SECTOR AGRARIO

1. Parcelación
(Nº de explotaciones según superficie)

	Nº de parcelas
De 0,1 a 5 Ha.	8
De 5 a 10 Ha.	10
De 10 a 20 Ha.	13
De 20 a 50 Ha.	14
Más de 50 Ha.	6
TOTAL	51

2. Distribución general de las tierras

	Superficie (Ha)
Tierras labradas	116
Pastos permanentes.	843
Forestal.	333
Otras tierras.	64
TOTAL	1.356

3. Titulares de las explotaciones

a) Por grupos de edad	Nº
Menos de 35 años.	5
De 35 a 54 años	3
De 55 a 64 años	18
Mayores de 65 años.	23
TOTAL.	49

b) Ocupación principal	Nº
Sólo en la explotación agrícola	40
Con otra actividad:	
– Principal	9
– Secundaria	0
TOTAL.	49

4. Régimen de tenencia de las tierras

	Superficie (Ha)
Propiedad	600
Arrendamiento.	359
Aparcería	0
Otros rég.	0
TOTAL	959

5. Cultivos (Ha)

Ha	Cereal grano	Legumi-nosas	Tubérculos	Cultivos industr.	Cultivos forrage.
Secano	80	0	0	0	0
Regadío	0	1	4	0	1

Ha	Hortalizas	Frutales	Viñedo	Olivar	Viveros
Secano	0	0	0	0	0
Regadío	1	2	0	0	0

6. Maquinaria agrícola

	Nº unidades
Motores	9
Tractores	24
Equipos trabajo del suelo	4
Equipos siembra y abonado	4
Equipos recolección	5
Instal. lecheras (ordeñadoras y tanques) ..	13
Otros equipos.	21

7. Ganadería

	Nº Cabezas
a) Bovino	725
Ovino	980
Caprino.	99

	Nº Explotaciones	Nº Plazas Reproductoras	Cebo
b) Cerda	14	19	18

IV. SECTOR INDUSTRIAL

1. Actividad industrial

Epígrafe	Altas
501	1
	–
	–
	–
	–
	–
	–
	–

2. Viviendas de nueva construcción terminadas

	1991	1992
V.P.O Prom. pública. .	0	0
V.P.O Prom. privada..	0	0
Libre.	1	1
Rural.	0	0
TOTAL.	1	1



V. SECTOR SERVICIOS

1. Actividad comercial

Epígrafe	Altas	Epígrafe	Altas
659	1		–
673	1		–
	–		–
	–		–

2. Entidades financieras y de seguros

	Sucursales	Agencias
Bancos	0	0
Cajas de Ahorro	1	0
C. Seguros.	0	0

VI. OTRAS INFORMACIONES

1. Servicio telefónico

	1984	1991	1992	1993
Nº líneas	18	24	24	33

2. Asistencia sanitaria y social (año 1993)

Médico	Farmacia	Veterinario	ATS/DUE	Cen. Asist.
1	–	1	1	–

C. Asist. más próximo: C. S. Muñico

3. Transporte de viajeros

Línea	Nº Enlaces
V. 8: AVILA-NARRILLOS DEL ALAMO	2
Estación RENFE: Sí ☐ No ☒	
	Nº Licencias
Taxi: Sí ☐ No ☒	–

4. Parque de vehículos (Padrón Municipal)

	1990	1991	1992	1993
Turismos	–	34	39	–
Autobuses	–	0	0	–
Camiones	–	6	8	–
Tractores-remolques	–	0	0	–
Motocicletas	–	2	2	–

5. Enseñanza

Centros docentes		Curso 1993-94		
Nº	Tipo	Nivel	Nº unid.	Nº alumnos
–	–	Preescolar	–	–
–	–	E.G.B.	–	–
–	–	B.U.P.	–	–
–	–	F.P.	–	–

6. Presupuestos municipales (en miles de ptas.)

	Ingresos			
	1989	1990	1991	1992
a) Operaciones corrientes	1.981	2.183	3.332	3.358
Impuestos y tasas.	781	958	1.707	1.556
Impuestos directos	242	326	710	935
Impuestos indirectos.	104	181	297	21
Tasas y otros ingresos	435	451	700	600
Transferencias corrientes	700	700	1.100	1.280
Ingresos patrimoniales	500	525	525	522
b) Operaciones de capital	1	1	1.515	2.828
Enajenación de inversiones.	0	0	0	0
Transferencias de capital.	1	1	1.515	2.828
Variación activos financieros	0	0	0	0
Variación pasivos financieros	0	0	0	0
TOTALES	1.982	2.184	4.847	6.186

	Gastos			
	1989	1990	1991	1992
a) Operaciones corrientes	1.981	2.184	2.455	2.775
Gastos de personal	1.351	1.417	1.183	1.265
Compra de bienes y servicios	630	767	1.272	1.500
Gastos financieros	0	0	0	0
Transferencias corrientes	0	0	0	10
b) Operaciones de capital	2	2	2.828	3.411
Inversiones reales	1	1	2.402	3.411
Transferencias de capital	1	1	0	0
Variación activos financieros	0	0	0	0
Variación pasivos financieros	0	0	426	0
TOTALES	1.983	2.186	5.283	6.186

CODIGO: **058**
MUNICIPIO: **DIEGO DEL CARPIO**
COMARCA Nº **2**

I. DATOS GENERALES

Nº de entidades de población	Extensión (km²)	Densidad población (hab/km²) 1981	1991	Var. %	Altitud (m)	Distancia a la capital (km)
2	34,10	15,75	10,76	-31,66	1.055	69

NIVELES DE RENTA



II. POBLACION

1. Evolución de la población de hecho

Año 1950	1.655
Año 1960	1.367
Año 1970	1.262
Año 1981	537
Año 1991	367

2. Distribución de la población por edades y sexo (año 1993)

	1981 V	H	T	% s/T.	1993 V	H	T	% s/T.	Var. %
De 0 a 16 años	16	11	27	5,03	9	15	24	6,09	1,06
De 17 a 39 años	5	19	24	4,47	58	33	91	23,10	18,63
De 40 a 64 años	151	118	269	50,09	49	39	88	22,34	-27,76
De 65 años y más	110	107	217	40,41	96	95	191	48,48	8,07
TOTAL	282	255	537	100,00	212	182	394	100,00	

3. Vivienda

	1981	1991
Vivienda principal	–	173
Vivienda secundaria	–	142
Otras viviendas	–	109
TOTAL	411	424

4. Movimiento natural de la población

	1981	1982	1983	1984	1985	1986	1987	1988	1989	1991	1992	1993
Nº nacimientos	0	0	3	1	1	2	0	4	0	0	2	0
Nº defunciones	7	7	16	8	0	4	4	3	4	2	5	5
Crecim. vegetativo	-7	-7	-13	-7	1	-2	-4	1	-4	-2	-3	-5

III. SECTOR AGRARIO

1. Parcelación
(Nº de explotaciones según superficie)

	Nº de parcelas
De 0,1 a 5 Ha.	210
De 5 a 10 Ha.	79
De 10 a 20 Ha.	47
De 20 a 50 Ha.	26
Más de 50 Ha.	4
TOTAL	386

2. Distribución general de las tierras

	Superficie (Ha)
Tierras labradas	221
Pastos permanentes	2.742
Forestal	2
Otras tierras	8
TOTAL	2.973

3. Titulares de las explotaciones

a) Por grupos de edad	Nº	b) Ocupación principal	Nº
Menos de 35 años	11	Sólo en la explotación agrícola	270
De 35 a 54 años	87	Con otra actividad:	
De 55 a 64 años	98	– Principal	93
Mayores de 65 años	169	– Secundaria	2
TOTAL	365	TOTAL	365

4. Régimen de tenencia de las tierras

	Superficie (Ha)
Propiedad	2.276
Arrendamiento	597
Aparcería	50
Otros rég.	40
TOTAL	2.963

5. Cultivos (Ha)

Ha	Cereal grano	Legumi-nosas	Tubérculos	Cultivos industr.	Cultivos forrage.
Secano	110	0	0	0	10
Regadío	0	0	0	0	0
Ha	**Hortalizas**	**Frutales**	**Viñedo**	**Olivar**	**Viveros**
Secano	0	0	0	0	0
Regadío	0	0	0	0	0

6. Maquinaria agrícola

	Nº unidades
Motores	0
Tractores	18
Equipos trabajo del suelo	14
Equipos siembra y abonado	7
Equipos recolección	3
Instal. lecheras (ordeñadoras y tanques)	9
Otros equipos	23

7. Ganadería

	Nº Cabezas		
a) Bovino	451		
Ovino	2.048		
Caprino	1		
		Nº Plazas	
	Nº Explotaciones	Reproductoras	Cebo
b) Cerda	34	91	87

IV. SECTOR INDUSTRIAL

1. Actividad industrial

Epígrafe	Altas
314	1
419	1
501	2
	–
	–
	–
	–
	–

2. Viviendas de nueva construcción terminadas

	1991	1992
V.P.O Prom. pública	0	0
V.P.O Prom. privada	0	0
Libre	0	1
Rural	0	0
TOTAL	0	1



V. SECTOR SERVICIOS

1. Actividad comercial

Epígrafe	Altas	Epígrafe	Altas
617	1	663	1
642	2	673	2
644	1	675	1
659	1	771	1
662	2	873	1

2. Entidades financieras y de seguros

	Sucursales	Agencias
Bancos	0	0
Cajas de Ahorro	0	0
C. Seguros	0	0

VI. OTRAS INFORMACIONES

1. Servicio telefónico

	1984	1991	1992	1993
Nº líneas	80	93	98	105

2. Asistencia sanitaria y social (año 1993)

Médico	Farmacia	Veterinario	ATS/DUE	Cen. Asist.
1	1	1	1	–

C. Asist. más próximo:

3. Transporte de viajeros

Línea	Nº Enlaces
	–

Estación RENFE: Sí ☐ No ☒

	Nº Licencias
Taxi: Sí ☒ No ☐	1

4. Parque de vehículos (Padrón Municipal)

	1990	1991	1992	1993
Turismos	48	52	57	58
Autobuses	0	0	0	0
Camiones	12	12	11	11
Tractores-remolques	0	0	0	0
Motocicletas	4	7	4	6

5. Enseñanza (*)

Centros docentes		Curso 1993-94		
Nº	Tipo	Nivel	Nº unid.	Nº alumnos
–	Púb.	Preescolar	1	15
2	Púb.	E.G.B.	6	47

(*) C.R.A.: LA SERREZUELA. Centro Cabecera. Centros Agrupados: Martínez, Narrillos del Alamo, San Martín de Serrezuela Zapardiel de la Cañada.

6. Presupuestos municipales

Ingresos	1989	1990	1991	1992
a) Operaciones corrientes	6.840	9.000	10.536	10.170
Impuestos y tasas	2.110	3.280	4.506	4.640
Impuestos directos	1.050	1.570	3.050	2.950
Impuestos indirectos	190	40	40	40
Tasas y otros ingresos	870	1.670	1.416	1.650
Transferencias corrientes	2.650	4.000	4.000	4.000
Ingresos patrimoniales	2.080	1.720	2.030	1.530
b) Operaciones de capital	0	2.000	0	13.800
Enajenación de inversiones	0	0	0	0
Transferencias de capital	0	2.000	0	13.800
Variación activos financieros	0	0	0	0
Variación pasivos financieros	0	0	0	0
TOTALES	6.840	11.000	10.536	23.970

Gastos	1989	1990	1991	1992
a) Operaciones corrientes	6.594	8.834	7.910	8.740
Gastos de personal	1.900	2.990	2.580	2.850
Compra de bienes y servicios	4.584	5.764	5.330	5.890
Gastos financieros	40	80	0	0
Transferencias corrientes	70	0	0	0
b) Operaciones de capital	246	2.166	2.626	15.230
Inversiones reales	0	2.000	2.200	15.000
Transferencias de capital	0	0	0	0
Variación activos financieros	0	0	0	0
Variación pasivos financieros	246	166	426	230
TOTALES	6.840	11.000	10.536	23.970

CODIGO: **059**

MUNICIPIO: **DONJIMENO**

COMARCA Nº **1**

I. DATOS GENERALES

Nº de entidades de población	Extensión (km²)	Densidad población (hab/km²) 1981	1991	Var. %	Altitud (m)	Distancia a la capital (km)
1	14,80	10,41	10,95	5,19	884	55

NIVELES DE RENTA

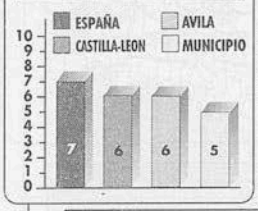

II. POBLACION

1. Evolución de la población de hecho

Año 1950	219
Año 1960	220
Año 1970	183
Año 1981	154
Año 1991	162

2. Distribución de la población por edades y sexo (año 1993)

	1981 V	H	T	% s/T.	1993 V	H	T	% s/T.	Var. %
De 0 a 16 años	19	14	33	21,43	16	17	33	21,15	-0,27
De 17 a 39 años	34	28	62	40,26	27	23	50	32,05	-8,21
De 40 a 64 años	19	21	40	25,97	22	23	45	28,85	2,87
De 65 años y más	9	10	19	12,34	15	13	28	17,95	5,61
TOTAL	81	73	154	100,00	80	76	156	100,00	

3. Vivienda

	1981	1991
Vivienda principal	–	47
Vivienda secundaria	–	4
Otras viviendas	–	6
TOTAL	53	57

4. Movimiento natural de la población

	1981	1982	1983	1984	1985	1986	1987	1988	1989	1991	1992	1993
Nº nacimientos	2	0	3	2	2	3	4	1	1	1	1	1
Nº defunciones	0	1	1	0	1	0	0	0	1	0	3	1
Crecim. vegetativo	2	-1	2	2	1	3	4	1	0	1	-2	0

III. SECTOR AGRARIO

1. Parcelación
(Nº de explotaciones según superficie)

	Nº de parcelas
De 0,1 a 5 Ha.	2
De 5 a 10 Ha.	6
De 10 a 20 Ha.	5
De 20 a 50 Ha.	13
Más de 50 Ha.	12
TOTAL	38

2. Distribución general de las tierras

	Superficie (Ha)
Tierras labradas	1.526
Pastos permanentes	59
Forestal	11
Otras tierras	0
TOTAL	1.596

3. Titulares de las explotaciones

a) Por grupos de edad	Nº	b) Ocupación principal	Nº
Menos de 35 años	6	Sólo en la explotación agrícola	37
De 35 a 54 años	24	Con otra actividad:	
De 55 a 64 años	5	– Principal	0
Mayores de 65 años	2	– Secundaria	0
TOTAL	37	TOTAL	37

4. Régimen de tenencia de las tierras

	Superficie (Ha)
Propiedad	1.059
Arrendamiento	526
Aparcería	0
Otros rég.	0
TOTAL	1.585

5. Cultivos (Ha)

Ha	Cereal grano	Legumi-nosas	Tubérculos	Cultivos industr.	Cultivos forrage.
Secano	390	0	0	60	25
Regadío	499	0	50	315	65

Ha	Hortalizas	Frutales	Viñedo	Olivar	Viveros
Secano	0	0	1	0	0
Regadío	0	0	0	0	0

6. Maquinaria agrícola

	Nº unidades
Motores	164
Tractores	60
Equipos trabajo del suelo	100
Equipos siembra y abonado	91
Equipos recolección	33
Instal. lecheras (ordeñadoras y tanques)	3
Otros equipos	50

7. Ganadería

	Nº Cabezas
a) Bovino	38
Ovino	735
Caprino	3

	Nº Explotaciones	Nº Plazas Reproductoras	Cebo
b) Cerda	4	100	312

IV. SECTOR INDUSTRIAL

1. Actividad industrial

Epígrafe	Altas
319.....	1
501.....	1
.....	–
.....	–
.....	–
.....	–
.....	–
.....	–

2. Viviendas de nueva construcción terminadas

	1991	1992
V.P.O Prom. pública..	0	0
V.P.O Prom. privada..	0	0
Libre.....	0	1
Rural.....	0	0
TOTAL.....	0	1



V. SECTOR SERVICIOS

1. Actividad comercial

Epígrafe	Altas	Epígrafe	Altas
612.....	2	.....	–
654.....	1	.....	–
673.....	2	.....	–
.....	–	.....	–

2. Entidades financieras y de seguros

	Sucursales	Agencias
Bancos.....	0	0
Cajas de Ahorro	0	0
C. Seguros.....	0	0

VI. OTRAS INFORMACIONES

1. Servicio telefónico

	1984	1991	1992	1993
Nº líneas.....	37	45	46	46

2. Asistencia sanitaria y social (año 1993)

Médico	Farmacia	Veterinario	ATS/DUE	Cen. Asist.
–	–	–	–	–

C. Asist. más próximo: A. P. Cabezas de Alambre

3. Transporte de viajeros

Línea	Nº Enlaces
.....	–

Estación RENFE: Sí ☐ No ☒

	Nº Licencias
Taxi: Sí ☐ No ☒	–

4. Parque de vehículos (Padrón Municipal)

	1990	1991	1992	1993
Turismos	57	60	62	63
Autobuses	0	0	0	0
Camiones	0	1	1	1
Tractores-remolques	76	76	79	84
Motocicletas	0	0	0	0

5. Enseñanza

Centros docentes		Curso 1993-94		
Nº	Tipo	Nivel	Nº unid.	Nº alumnos
–	Púb.	Preescolar	–	2
1	Púb.	E.G.B.	1	11
–	–	B.U.P.	–	–
–	–	F.P.	–	–

6. Presupuestos municipales (en miles de ptas.)

Ingresos	1989	1990	1991	1992
a) Operaciones corrientes	4.282	5.239	5.444	6.340
Impuestos y tasas.....	1.402	1.986	2.046	2.847
Impuestos directos	275	773	815	1.487
Impuestos indirectos.....	216	16	16	16
Tasas y otros ingresos.....	911	1.197	1.215	1.344
Transferencias corrientes.....	955	1.066	1.384	1.450
Ingresos patrimoniales.....	1.925	2.187	2.014	2.043
b) Operaciones de capital.....	1.175	1.101	4.560	4.401
Enajenación de inversiones...	285	1	1	1
Transferencias de capital.....	890	1.100	4.559	4.400
Variación activos financieros.	0	0	0	0
Variación pasivos financieros.	0	0	0	0
TOTALES	5.457	6.340	10.004	10.741

Gastos	1989	1990	1991	1992
a) Operaciones corrientes.....	3.125	4.081	4.356	5.193
Gastos de personal	944	1.303	1.593	1.724
Compra de bienes y servicios..	2.156	2.748	2.733	3.414
Gastos financieros	0	0	0	0
Transferencias corrientes	25	30	30	55
b) Operaciones de capital.....	2.377	2.259	5.651	5.548
Inversiones reales.....	2.256	2.138	5.530	5.434
Transferencias de capital	0	0	0	0
Variación activos financieros..	0	0	0	0
Variación pasivos financieros..	121	121	121	114
TOTALES.....	5.502	6.340	10.007	10.741

CODIGO: **060**

MUNICIPIO: **DONVIDAS**

COMARCA Nº **1**

I. DATOS GENERALES

Nº de entidades de población	Extensión (km²)	Densidad población (hab/km²) 1981	1991	Var. %	Altitud (m)	Distancia a la capital (km)
1	12,00	9,17	7,17	-21,82	872	61

NIVELES DE RENTA



II. POBLACION

1. Evolución de la población de hecho

Año 1950	173
Año 1960	148
Año 1970	129
Año 1981	110
Año 1991	86

2. Distribución de la población por edades y sexo

	1981 V	H	T	% s/T.	1993 V	H	T	% s/T.	Var. %
De 0 a 16 años	9	14	23	20,91	4	10	14	17,28	-3,63
De 17 a 39 años	19	19	38	34,55	13	7	20	24,69	-9,85
De 40 a 64 años	16	18	34	30,91	9	12	21	25,93	-4,98
De 65 años y más	8	7	15	13,64	11	15	26	32,10	18,46
TOTAL	52	58	110	100,00	37	44	81	100,00	

3. Vivienda

	1981	1991
Vivienda principal	–	25
Vivienda secundaria	–	6
Otras viviendas	–	1
TOTAL	33	32

4. Movimiento natural de la población

	1981	1982	1983	1984	1985	1986	1987	1988	1989	1991	1992	1993
Nº nacimientos	0	0	1	0	1	2	0	1	1	0	0	0
Nº defunciones	1	3	2	0	1	1	1	1	1	0	0	1
Crecim. vegetativo	-1	-3	-1	0	0	1	-1	0	0	0	0	-1

III. SECTOR AGRARIO

1. Parcelación
(Nº de explotaciones según superficie)

	Nº de parcelas
De 0,1 a 5 Ha.	8
De 5 a 10 Ha.	2
De 10 a 20 Ha.	5
De 20 a 50 Ha.	5
Más de 50 Ha.	4
TOTAL	24

2. Distribución general de las tierras

	Superficie (Ha)
Tierras labradas	668
Pastos permanentes	2
Forestal	18
Otras tierras	1
TOTAL	689

3. Titulares de las explotaciones

a) Por grupos de edad	Nº
Menos de 35 años	2
De 35 a 54 años	7
De 55 a 64 años	11
Mayores de 65 años	4
TOTAL	24

b) Ocupación principal	Nº
Sólo en la explotación agrícola	17
Con otra actividad:	
– Principal	6
– Secundaria	1
TOTAL	24

4. Régimen de tenencia de las tierras

	Superficie (Ha)
Propiedad	366
Arrendamiento	84
Aparcería	1
Otros rég.	219
TOTAL	670

5. Cultivos (Ha)

Ha	Cereal grano	Legumi-nosas	Tubérculos	Cultivos industr.	Cultivos forrage.
Secano	810	0	0	70	0
Regadío	0	0	0	90	6

Ha	Hortalizas	Frutales	Viñedo	Olivar	Viveros
Secano	0	0	8	0	0
Regadío	0	0	0	0	0

6. Maquinaria agrícola

	Nº unidades
Motores	22
Tractores	31
Equipos trabajo del suelo	59
Equipos siembra y abonado	26
Equipos recolección	25
Instal. lecheras (ordeñadoras y tanques)	9
Otros equipos	37

7. Ganadería

	Nº Cabezas
a) Bovino	56
Ovino	358
Caprino	24

	Nº Explotaciones	Nº Plazas Reproductoras	Cebo
b) Cerda	12	12	55

IV. SECTOR INDUSTRIAL

1. Actividad industrial

Epígrafe	Altas
501.....	1
.....	–
.....	–
.....	–
.....	–
.....	–
.....	–
.....	–

2. Viviendas de nueva construcción terminadas

	1991	1992
V.P.O Prom. pública..	0	0
V.P.O Prom. privada..	0	0
Libre.....	0	0
Rural.....	0	0
TOTAL.....	0	0



V. SECTOR SERVICIOS

1. Actividad comercial

Epígrafe	Altas	Epígrafe	Altas
.....	–	.....	–
.....	–	.....	–
.....	–	.....	–
.....	–	.....	–

2. Entidades financieras y de seguros

	Sucursales	Agencias
Bancos.....	–	–
Cajas de Ahorro	–	–
C. Seguros.....	–	–

VI. OTRAS INFORMACIONES

1. Servicio telefónico

	1984	1991	1992	1993
Nº líneas.....	1	1	1	21

2. Asistencia sanitaria y social (año 1993)

Médico	Farmacia	Veterinario	ATS/DUE	Cen. Asist.
–	–	–	–	–

C. Asist. más próximo: A. Próx. Adeaseca

3. Transporte de viajeros

Línea	Nº Enlaces
.....	–

Estación RENFE: Sí ☐ No ☒

Nº Licencias
–

Taxi: Sí ☐ No ☒ .....

4. Parque de vehículos (Padrón Municipal)

	1990	1991	1992	1993
Turismos	35	38	34	35
Autobuses	0	0	0	0
Camiones	1	1	1	1
Tractores-remolques	48	45	45	37
Motocicletas	8	8	8	8

5. Enseñanza

Centros docentes		Curso 1993-94		
Nº	Tipo	Nivel	Nº unid.	Nº alumnos
–	–	Preescolar	–	–
–	–	E.G.B.	–	–
–	–	B.U.P.	–	–
–	–	F.P.	–	–

6. Presupuestos municipales (en miles de ptas.)

Ingresos	1989	1990	1991	1992
a) Operaciones corrientes	1.938	2.557	2.600	3.092
Impuestos y tasas.....	920	1.342	1.370	1.602
Impuestos directos	327	445	393	815
Impuestos indirectos.....	118	213	263	13
Tasas y otros ingresos.....	475	684	714	774
Transferencias corrientes.....	810	985	1.000	1.260
Ingresos patrimoniales.....	208	230	230	230
b) Operaciones de capital	945	920	975	1.525
Enajenación de inversiones...	0	0	0	0
Transferencias de capital.....	930	905	950	1.500
Variación activos financieros .	15	15	25	25
Variación pasivos financieros .	0	0	0	0
TOTALES	2.883	3.477	3.575	4.617

Gastos	1989	1990	1991	1992
a) Operaciones corrientes.....	1.682	1.840	2.243	2.462
Gastos de personal	448	478	551	753
Compra de bienes y servicios..	1.185	1.335	1.665	1.683
Gastos financieros	23	18	18	18
Transferencias corrientes	26	9	9	8
b) Operaciones de capital.....	1.201	1.637	1.332	2.156
Inversiones reales.....	1.078	1.597	1.279	2.103
Transferencias de capital	0	0	0	0
Variación activos financieros..	0	0	0	0
Variación pasivos financieros..	123	40	53	53
TOTALES.....	2.883	3.477	3.575	4.618

CODIGO: **061**

MUNICIPIO: **ESPINOSA DE LOS CABALLEROS**

COMARCA Nº **1**

I. DATOS GENERALES

Nº de entidades de población	Extensión (km²)	Densidad población (hab/km²) 1981	1991	Var. %	Altitud (m)	Distancia a la capital (km)
1	19,20	7,29	6,25	-14,24	860	45

NIVELES DE RENTA



II. POBLACION

1. Evolución de la población de hecho

Año 1950	260
Año 1960	233
Año 1970	179
Año 1981	140
Año 1991	120

2. Distribución de la población por edades y sexo (año 1993)

	1981 V	H	T	% s/T.	1993 V	H	T	% s/T.	Var. %
De 0 a 16 años	21	17	38	27,14	7	9	16	13,45	-13,71
De 17 a 39 años	24	13	37	26,43	27	13	40	33,61	7,18
De 40 a 64 años	24	17	41	29,29	19	17	36	30,25	0,97
De 65 años y más	8	16	24	17,14	12	15	27	22,69	5,55
TOTAL	77	63	140	100,00	65	54	119	100,00	

3. Vivienda

	1981	1991
Vivienda principal	-	38
Vivienda secundaria	-	13
Otras viviendas	-	11
TOTAL	67	62

4. Movimiento natural de la población

	1981	1982	1983	1984	1985	1986	1987	1988	1989	1991	1992	1993
Nº nacimientos	1	2	0	1	0	0	1	1	1	0	0	0
Nº defunciones	0	3	0	1	0	2	0	2	2	1	5	1
Crecim. vegetativo	1	-1	0	0	0	-2	1	-1	-1	-1	-5	-1

III. SECTOR AGRARIO

1. Parcelación

(Nº de explotaciones según superficie)

	Nº de parcelas
De 0,1 a 5 Ha.	11
De 5 a 10 Ha.	6
De 10 a 20 Ha.	4
De 20 a 50 Ha.	12
Más de 50 Ha.	6
TOTAL	39

2. Distribución general de las tierras

	Superficie (Ha)
Tierras labradas	817
Pastos permanentes	0
Forestal	164
Otras tierras	14
TOTAL	995

3. Titulares de las explotaciones

a) Por grupos de edad	Nº
Menos de 35 años	8
De 35 a 54 años	13
De 55 a 64 años	9
Mayores de 65 años	10
TOTAL	40

b) Ocupación principal	Nº
Sólo en la explotación agrícola	32
Con otra actividad:	
- Principal	5
- Secundaria	3
TOTAL	40

4. Régimen de tenencia de las tierras

	Superficie (Ha)
Propiedad	472
Arrendamiento	292
Aparcería	18
Otros rég.	35
TOTAL	817

5. Cultivos (Ha)

Ha	Cereal grano	Legumi-nosas	Tubérculos	Cultivos industr.	Cultivos forrage.
Secano	886	0	0	10	25
Regadío	61	40	22	60	17

Ha	Hortalizas	Frutales	Viñedo	Olivar	Viveros
Secano	0	0	2	0	0
Regadío	0	0	0	0	0

6. Maquinaria agrícola

	Nº unidades
Motores	34
Tractores	19
Equipos trabajo del suelo	40
Equipos siembra y abonado	30
Equipos recolección	19
Instal. lecheras (ordeñadoras y tanques)	4
Otros equipos	29

7. Ganadería

	Nº Cabezas
a) Bovino	91
Ovino	2.010
Caprino	12

	Nº Explotaciones	Nº Plazas Reproductoras	Cebo
b) Cerda	6	17	91

IV. SECTOR INDUSTRIAL

1. Actividad industrial

Epígrafe	Altas
.....	–
.....	–
.....	–
.....	–
.....	–
.....	–
.....	–
.....	–

2. Viviendas de nueva construcción terminadas

	1991	1992
V.P.O Prom. pública..	0	0
V.P.O Prom. privada..	0	0
Libre.	0	0
Rural.	0	0
TOTAL.....	0	0



V. SECTOR SERVICIOS

1. Actividad comercial

Epígrafe	Altas	Epígrafe	Altas
.....	–	.....	–
.....	–	.....	–
.....	–	.....	–
.....	–	.....	–

2. Entidades financieras y de seguros

	Sucursales	Agencias
Bancos	0	0
Cajas de Ahorro	0	0
C. Seguros.....	0	0

VI. OTRAS INFORMACIONES

1. Servicio telefónico

	1984	1991	1992	1993
Nº líneas.....	31	36	36	37

2. Asistencia sanitaria y social (año 1993)

Médico	Farmacia	Veterinario	ATS/DUE	Cen. Asist.
–	–	–	–	–

C. Asist. más próximo: A. P. Arévalo

3. Transporte de viajeros

Línea	Nº Enlaces
V. 352: AVILA-AREVALO.....	4
V. 115: AVILA-MADRIGAL A.T.	2

Estación RENFE: Sí ☐ No ☒

	Nº Licencias
Taxi: Sí ☐ No ☒	–

4. Parque de vehículos (Padrón Municipal)

	1990	1991	1992	1993
Turismos	44	43	45	50
Autobuses	0	0	0	0
Camiones	3	3	3	3
Tractores-remolques	0	0	0	0
Motocicletas	4	4	4	3

5. Enseñanza

Centros docentes		Curso 1993-94		
Nº	Tipo	Nivel	Nº unid.	Nº alumnos
–	Púb.	Preescolar	–	1
1	Púb.	E.G.B.	1	5
–	–	B.U.P.	–	–
–	–	F.P.	–	–

6. Presupuestos municipales (en miles de ptas.)

	Ingresos			
	1989	1990	1991	1992
a) Operaciones corrientes	3.139	4.767	4.550	5.104
Impuestos y tasas.....	1.000	1.450	1.512	1.811
Impuestos directos	480	830	1.102	1.062
Impuestos indirectos.....	120	280	0	50
Tasas y otros ingresos.....	400	340	410	699
Transferencias corrientes.....	875	875	1.190	1.600
Ingresos patrimoniales.....	1.264	2.442	1.848	1.693
b) Operaciones de capital	1.540	705	830	7.026
Enajenación de inversiones...	0	0	0	0
Transferencias de capital.....	1.540	705	8,30	7.026
Variación activos financieros .	0	0	0	0
Variación pasivos financieros .	0	0	0	0
TOTALES	4.679	5.472	5.380	12.130

	Gastos			
	1989	1990	1991	1992
a) Operaciones corrientes.....	1.853	2.229	3.050	3.572
Gastos de personal	340	477	650	981
Compra de bienes y servicios..	1.155	1.615	2.230	2.427
Gastos financieros	108	125	105	89
Transferencias corrientes	250	12	65	75
b) Operaciones de capital.....	2.827	3.243	7.580	8.559
Inversiones reales.....	2.715	3.023	2.200	8.420
Transferencias de capital	0	0	0	0
Variación activos financieros..	0	0	0	0
Variación pasivos financieros..	112	220	5.380	139
TOTALES.....	4.680	5.472	10.630	12.131

CODIGO: **062**

MUNICIPIO: **FLORES DE AVILA**

COMARCA Nº **1**

I. DATOS GENERALES

Nº de entidades de población	Extensión (km²)	Densidad población (hab/km²) 1981	1991	Var. %	Altitud (m)	Distancia a la capital (km)
2	42,80	14,09	10,89	-22,72	898	50

NIVELES DE RENTA



II. POBLACION

1. Evolución de la población de hecho

Año 1950	1.300
Año 1960	1.286
Año 1970	922
Año 1981	603
Año 1991	466

2. Distribución de la población por edades y sexo (año 1993)

	1981 V	H	T	% s/T.	1993 V	H	T	% s/T.	Var. %
De 0 a 16 años	23	17	40	6,63	40	30	70	14,29	7,65
De 17 a 39 años	34	30	64	10,61	94	72	166	33,88	23,26
De 40 a 64 años	233	215	448	74,30	69	64	133	27,14	-47,15
De 65 años y más	29	22	51	8,46	53	68	121	24,69	16,24
TOTAL	319	284	603	100,00	256	234	490	100,00	

3. Vivienda

	1981	1991
Vivienda principal	–	163
Vivienda secundaria	–	90
Otras viviendas	–	37
TOTAL	128	290

4. Movimiento natural de la población

	1981	1982	1983	1984	1985	1986	1987	1988	1989	1991	1992	1993
Nº nacimientos	8	5	5	3	3	8	7	2	5	2	7	3
Nº defunciones	7	4	8	0	0	2	3	8	5	9	2	4
Crecim. vegetativo	1	1	-3	3	3	6	4	-6	0	-7	5	-1

III. SECTOR AGRARIO

1. Parcelación
(Nº de explotaciones según superficie)

	Nº de parcelas
De 0,1 a 5 Ha.	20
De 5 a 10 Ha.	18
De 10 a 20 Ha.	16
De 20 a 50 Ha.	35
Más de 50 Ha.	29
TOTAL	118

2. Distribución general de las tierras

	Superficie (Ha)
Tierras labradas	3.898
Pastos permanentes	347
Forestal	0
Otras tierras	7
TOTAL	4.252

3. Titulares de las explotaciones

a) Por grupos de edad	Nº
Menos de 35 años	15
De 35 a 54 años	30
De 55 a 64 años	50
Mayores de 65 años	27
TOTAL	122

b) Ocupación principal	Nº
Sólo en la explotación agrícola	104
Con otra actividad:	
– Principal	15
– Secundaria	3
TOTAL	122

4. Régimen de tenencia de las tierras

	Superficie (Ha)
Propiedad	2.461
Arrendamiento	1.604
Aparcería	180
Otros rég.	0
TOTAL	4.245

5. Cultivos (Ha)

Ha	Cereal grano	Legumi-nosas	Tubérculos	Cultivos industr.	Cultivos forroge.
Secano	3.007	1	0	483	94
Regadío	42	0	1	20	41

Ha	Hortalizas	Frutales	Viñedo	Olivar	Viveros
Secano	0	0	0	0	0
Regadío	2	0	0	0	0

6. Maquinaria agrícola

	Nº unidades
Motores	21
Tractores	19
Equipos trabajo del suelo	27
Equipos siembra y abonado	5
Equipos recolección	6
Instal. lecheras (ordeñadoras y tanques)	0
Otros equipos	16

7. Ganadería

	Nº Cabezas
a) Bovino	419
Ovino	3.319
Caprino	16

	Nº Explotaciones	Nº Plazas Reproductoras	Cebo
b) Cerda	68	914	1.786

IV. SECTOR INDUSTRIAL

1. Actividad industrial

Epígrafe	Altas
151.....	1
.....	–
.....	–
.....	–
.....	–
.....	–
.....	–
.....	–

2. Viviendas de nueva construcción terminadas

	1991	1992
V.P.O Prom. pública..	0	0
V.P.O Prom. privada..	0	0
Libre.....	0	3
Rural.....	0	0
TOTAL.....	0	3



V. SECTOR SERVICIOS

1. Actividad comercial

Epígrafe	Altas	Epígrafe	Altas
642.....	1	663.....	1
647.....	1	673.....	2
652.....	1	691.....	1
659.....	1	812.....	1
662.....	1	.....	–

2. Entidades financieras y de seguros

	Sucursales	Agencias
Bancos.....	0	0
Cajas de Ahorro.....	1	0
C. Seguros.....	0	0

VI. OTRAS INFORMACIONES

1. Servicio telefónico

	1984	1991	1992	1993
Nº líneas.....	86	107	111	110

2. Asistencia sanitaria y social (año 1993)

Médico	Farmacia	Veterinario	ATS/DUE	Cen. Asist.
1	1	1	1	–

C. Asist. más próximo: –

3. Transporte de viajeros

Línea	Nº Enlaces
.....	–

Estación RENFE: Sí ☐ No ☒

	Nº Licencias
Taxi: Sí ☒ No ☐	1

4. Parque de vehículos (Padrón Municipal)

	1990	1991	1992	1993
Turismos.....	–	–	–	–
Autobuses.....	–	–	–	–
Camiones.....	–	–	–	–
Tractores-remolques.....	–	–	–	–
Motocicletas.....	–	–	–	–

5. Enseñanza

Centros docentes		Curso 1993-94		
Nº	Tipo	Nivel	Nº unid.	Nº alumnos
–	Púb.	Preescolar	1	10
1	Púb.	E.G.B.	3	47
–	–	B.U.P.	–	–
–	–	F.P.	–	–

6. Presupuestos municipales (en miles de ptas.)

Ingresos	1989	1990	1991	1992
a) Operaciones corrientes.....	10.063	11.585	14.110	15.457
Impuestos y tasas.....	3.531	4.713	6.660	7.364
Impuestos directos.....	2.065	2.758	4.555	5.227
Impuestos indirectos.....	476	50	125	57
Tasas y otros ingresos.....	990	1.905	1.980	2.080
Transferencias corrientes.....	3700	3.800	4.500	5.200
Ingresos patrimoniales.....	2.832	3.072	2.950	2.893
b) Operaciones de capital.....	4.655	4.652	19.726	18.423
Enajenación de inversiones...	0	0	0	0
Transferencias de capital.....	4.655	2.652	13.116	12.923
Variación activos financieros.	0	0	0	0
Variación pasivos financieros.	0	2.000	6.610	5.500
TOTALES.....	14.718	16.237	33.836	33.880

Gastos	1989	1990	1991	1992
a) Operaciones corrientes.....	7.097	8.070	10.109	11.478
Gastos de personal.....	3.361	4.014	4.724	4.728
Compra de bienes y servicios..	3.671	3.896	5.100	6.200
Gastos financieros.....	15	135	260	500
Transferencias corrientes.....	50	25	25	50
b) Operaciones de capital.....	7.611	8.167	23.727	17.044
Inversiones reales.....	7.486	6.092	23.727	17.044
Transferencias de capital.....	0	0	0	0
Variación activos financieros..	0	0	0	0
Variación pasivos financieros..	125	2.075	0	0
TOTALES.....	14.708	16.237	33.836	28.522

CODIGO: **063**

MUNICIPIO: **FONTIVEROS**

COMARCA Nº **1**

I. DATOS GENERALES

Nº de entidades de población	Extensión (km²)	Densidad población (hab/km²) 1981	1991	Var. %	Altitud (m)	Distancia a la capital (km)
1	36,70	33,46	25,50	−23,78	886	47

NIVELES DE Rrenta

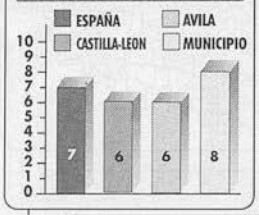

II. POBLACION

1. Evolución de la población de hecho

Año 1950	1.584
Año 1960	1.491
Año 1970	1.285
Año 1981	1.228
Año 1991	936

2. Distribución de la población por edades y sexo (año 1993)

	1981 V	H	T	% s/T.	1993 V	H	T	% s/T.	Var. %
De 0 a 16 años	112	100	212	17,26	143	123	266	23,33	6,07
De 17 a 39 años	188	177	365	29,72	191	178	369	32,37	2,65
De 40 a 64 años	208	207	415	33,79	167	152	319	27,98	−5,81
De 65 años y más	109	127	236	19,22	79	107	186	16,32	−2,90
TOTAL	617	611	1.228	100,00	580	560	1.140	100,00	

3. Vivienda

	1981	1991
Vivienda principal	–	333
Vivienda secundaria	–	58
Otras viviendas	–	63
TOTAL	417	454

4. Movimiento natural de la población

	1981	1982	1983	1984	1985	1986	1987	1988	1989	1991	1992	1993
Nº nacimientos	7	13	7	13	13	7	11	14	5	9	15	9
Nº defunciones	10	8	6	8	13	2	5	13	14	4	6	6
Crecim. vegetativo	−3	5	1	5	0	5	6	1	−9	5	9	3

III. SECTOR AGRARIO

1. Parcelación
(Nº de explotaciones según superficie)

	Nº de parcelas
De 0,1 a 5 Ha.	55
De 5 a 10 Ha.	23
De 10 a 20 Ha.	12
De 20 a 50 Ha.	20
Más de 50 Ha.	12
TOTAL	122

2. Distribución general de las tierras

	Superficie (Ha)
Tierras labradas	2.124
Pastos permanentes	80
Forestal	29
Otras tierras	27
TOTAL	2.260

3. Titulares de las explotaciones

a) Por grupos de edad	Nº	b) Ocupación principal	Nº
Menos de 35 años	8	Sólo en la explotación agrícola	78
De 35 a 54 años	53	Con otra actividad:	
De 55 a 64 años	38	– Principal	47
Mayores de 65 años	29	– Secundaria	3
TOTAL	128	TOTAL	128

4. Régimen de tenencia de las tierras

	Superficie (Ha)
Propiedad	1.419
Arrendamiento	753
Aparcería	32
Otros rég.	0
TOTAL	2.204

5. Cultivos (Ha)

Ha	Cereal grano	Legumi-nosas	Tubérculos	Cultivos industr.	Cultivos forrage.
Secano	2.419	0	0	260	50
Regadío	200	0	15	168	12

Ha	Hortalizas	Frutales	Viñedo	Olivar	Viveros
Secano	0	0	0	0	0
Regadío	0	0	0	0	0

6. Maquinaria agrícola

	Nº unidades
Motores	106
Tractores	63
Equipos trabajo del suelo	156
Equipos siembra y abonado	101
Equipos recolección	40
Instal. lecheras (ordeñadoras y tanques)	11
Otros equipos	77

7. Ganadería

	Nº Cabezas
a) Bovino	68
Ovino	4.977
Caprino	90

	Nº Explotaciones	Nº Plazas Reproductoras	Cebo
b) Cerda	65	110	423

IV. SECTOR INDUSTRIAL

1. Actividad industrial

Epígrafe	Altas
244	1
316	3
417	1
454	2
501	5
502	2
504	1
.....	–

2. Viviendas de nueva construcción terminadas

	1991	1992
V.P.O Prom. pública..	0	0
V.P.O Prom. privada..	0	0
Libre.	4	7
Rural.	2	4
TOTAL.	6	11



V. SECTOR SERVICIOS

1. Actividad comercial

Epíg.	Altas	Epíg.	Altas	Epíg.	Altas	Epíg.	Altas	Epíg.	Altas	Epíg.	Altas
612	2	644	1	654	1	671	1	756	1	733*	1
617	1	646	1	655	2	673	9	812	2	834*	1
642	1	647	1	659	1	681	1	851	1	873*	1
643	1	652	2	662	8	691	5	972	1	899*	2

2. Entidades financieras y de seguros

	Sucursales	Agencias
Bancos	1	0
Cajas de Ahorro ..	2	0
C. Seguros	0	1

VI. OTRAS INFORMACIONES

1. Servicio telefónico

	1984	1991	1992	1993
Nº líneas	249	278	277	291

2. Asistencia sanitaria y social (año 1993)

Médico	Farmacia	Veterinario	ATS/DUE	Cen. Asist.
2	1	1	1	1

C. Asist. más próximo:

3. Transporte de viajeros

Línea	Nº Enlaces
V. 214: AVILA-HORCAJO DE LAS T..	2
Estación RENFE: Sí ☐ No ☒	
	Nº Licencias
Taxi: Sí ☒ No ☐	1

4. Parque de vehículos (Padrón Municipal)

	1990	1991	1992	1993
Turismos	271	316	337	344
Autobuses	0	0	0	0
Camiones	63	63	60	67
Tractores-remolques	2	2	5	6
Motocicletas	70	69	66	59

5. Enseñanza

Centros docentes		Curso 1993-94		
Nº	Tipo	Nivel	Nº unid.	Nº alumnos
–	Púb.	Preescolar	2	40
1	Púb.	E.G.B.	10	153
–	–	B.U.P.	–	–
–	–	F.P.	–	–

6. Presupuestos municipales (en miles de ptas.)

Ingresos	1989	1990	1991	1992
a) Operaciones corrientes	23.267	25.625	28.798	28.921
Impuestos y tasas	10.843	14.015	14.061	15.287
Impuestos directos	3.731	4.596	7.703	8.428
Impuestos indirectos	1.550	2.501	50	50
Tasas y otros ingresos	5.562	6.918	6.308	6.809
Transferencias corrientes	9.878	9.700	12.787	12.276
Ingresos patrimoniales	2.546	1.910	1.950	1.358
b) Operaciones de capital	33.454	27.864	15.606	5.098
Enajenación de inversiones	0	960	0	264
Transferencias de capital	26.673	14.190	9.806	4.834
Variación activos financieros	0	0	0	0
Variación pasivos financieros	6.781	12.714	5.800	0
TOTALES	56.721	53.489	44.404	34.019

Gastos	1989	1990	1991	1992
a) Operaciones corrientes	21.355	26.278	29.632	27.115
Gastos de personal	9.062	9.997	11.097	10.462
Compra de bienes y servicios	11.893	15.831	17.035	14.830
Gastos financieros	50	50	850	1.223
Transferencias corrientes	350	400	650	600
b) Operaciones de capital	35.366	27.211	14.771	6.904
Inversiones reales	9.276	7.808	3.535	2.080
Transferencias de capital	25.439	18.253	7.156	4.284
Variación activos financieros	0	0	0	0
Variación pasivos financieros	651	1.150	4.080	540
TOTALES	56.721	53.489	44.404	34.019

CODIGO: **064**

MUNICIPIO: **FRESNEDILLA**

COMARCA Nº **6**

I. DATOS GENERALES

Nº de entidades de población	Extensión (km²)	Densidad población (hab/km²) 1981	1991	Var. %	Altitud (m)	Distancia a la capital (km)
1	24,50	6,08	5,10	−16,11	622	82

NIVELES DE RENTA

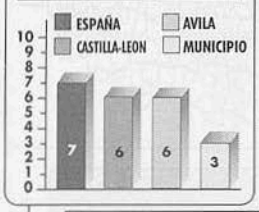

II. POBLACION

1. Evolución de la población de hecho

Año 1950	531
Año 1960	391
Año 1970	237
Año 1981	149
Año 1991	125

2. Distribución de la población por edades y sexo (año 1993)

	1981 V	H	T	% s/T.	1993 V	H	T	% s/T.	Var. %
De 0 a 16 años	9	10	19	12,75	7	11	18	12,86	0,11
De 17 a 39 años	13	12	25	16,78	13	13	26	18,57	1,79
De 40 a 64 años	23	15	38	25,50	25	16	41	29,29	3,78
De 65 años y más	30	37	67	44,97	21	34	55	39,29	−5,68
TOTAL	75	74	149	100,00	66	74	140	100,00	

3. Vivienda

	1981	1991
Vivienda principal	–	61
Vivienda secundaria	–	83
Otras viviendas	–	16
TOTAL	141	160

4. Movimiento natural de la población

	1981	1982	1983	1984	1985	1986	1987	1988	1989	1991	1992	1993
Nº nacimientos	1	0	0	1	0	1	0	0	1	0	0	0
Nº defunciones	3	3	2	4	3	3	4	0	4	4	0	3
Crecim. vegetativo	−2	−3	−2	−3	−3	−2	−4	0	−3	−4	0	−3

III. SECTOR AGRARIO

1. Parcelación
(Nº de explotaciones según superficie)

	Nº de parcelas
De 0,1 a 5 Ha.	25
De 5 a 10 Ha.	15
De 10 a 20 Ha.	10
De 20 a 50 Ha.	12
Más de 50 Ha.	15
TOTAL	77

2. Distribución general de las tierras

	Superficie (Ha)
Tierras labradas	20
Pastos permanentes	2.030
Forestal	23
Otras tierras	257
TOTAL	2.330

3. Titulares de las explotaciones

a) Por grupos de edad	Nº	b) Ocupación principal	Nº
Menos de 35 años	0	Sólo en la explotación agrícola	60
De 35 a 54 años	13	Con otra actividad:	
De 55 a 64 años	23	– Principal	15
Mayores de 65 años	40	– Secundaria	1
TOTAL	76	TOTAL	76

4. Régimen de tenencia de las tierras

	Superficie (Ha)
Propiedad	1.408
Arrendamiento	643
Aparcería	0
Otros rég.	0
TOTAL	2.051

5. Cultivos (Ha)

Ha	Cereal grano	Legumi-nosas	Tubérculos	Cultivos industr.	Cultivos forrage.
Secano	2	0	0	0	0
Regadío	0	2	3	0	2

Ha	Hortalizas	Frutales	Viñedo	Olivar	Viveros
Secano	0	0	9	10	0
Regadío	1	0	0	0	0

6. Maquinaria agrícola

	Nº unidades
Motores	5
Tractores	10
Equipos trabajo del suelo	0
Equipos siembra y abonado	0
Equipos recolección	4
Instal. lecheras (ordeñadoras y tanques)	0
Otros equipos	27

7. Ganadería

	Nº Cabezas
a) Bovino	470
Ovino	261
Caprino	194

	Nº Explotaciones	Nº Plazas Reproductoras	Cebo
b) Cerda	15	28	19

IV. SECTOR INDUSTRIAL

1. Actividad industrial

Epígrafe	Altas
.....	–
.....	–
.....	–
.....	–
.....	–
.....	–
.....	–
.....	–

2. Viviendas de nueva construcción terminadas

	1991	1992
V.P.O Prom. pública. .	0	0
V.P.O Prom. privada..	0	0
Libre.	1	0
Rural.	0	0
TOTAL.....	1	0



V. SECTOR SERVICIOS

1. Actividad comercial

Epígrafe	Altas	Epígrafe	Altas
662.....	1	.....	–
673.....	2	.....	–
.....	–	.....	–
.....	–	.....	–
.....	–	.....	–

2. Entidades financieras y de seguros

	Sucursales	Agencias
Bancos	0	0
Cajas de Ahorro	0	0
C. Seguros.....	0	0

VI. OTRAS INFORMACIONES

1. Servicio telefónico

	1984	1991	1992	1993
Nº líneas.....	22	36	41	43

2. Asistencia sanitaria y social (año 1993)

Médico	Farmacia	Veterinario	ATS/DUE	Cen. Asist.
–	–	–	–	–

C. Asist. más próximo: A. P. Higuera de Dueña

3. Transporte de viajeros

Línea	Nº Enlaces
.....	–

Estación RENFE: Sí ☐ No ☒

	Nº Licencias
Taxi: Sí ☐ No ☒	–

4. Parque de vehículos (Padrón Municipal)

	1990	1991	1992	1993
Turismos	16	19	23	26
Autobuses	0	0	0	0
Camiones	7	7	5	6
Tractores-remolques	0	0	0	0
Motocicletas	25	25	25	25

5. Enseñanza

Centros docentes		Curso 1993-94		
Nº	Tipo	Nivel	Nº unid.	Nº alumnos
–	–	Preescolar	–	–
–	–	E.G.B.	–	–
–	–	B.U.P.	–	–
–	–	F.P.	–	–

6. Presupuestos municipales

Ingresos	1989	1990	1991	1992
a) Operaciones corrientes	4.051	4.277	4.515	9.130
Impuestos y tasas.....	2.973	3.097	3.110	6.312
Impuestos directos	1.090	1.439	1.482	1.642
Impuestos indirectos.....	167	100	180	600
Tasas y otros ingresos.....	1.716	1.558	1.448	4.070
Transferencias corrientes.....	900	1.000	1.400	2.740
Ingresos patrimoniales.....	178	180	5	78
b) Operaciones de capital	650	1.500	1.500	9.131
Enajenación de inversiones...	0	0	0	0
Transferencias de capital.....	650	1.500	1.500	7.531
Variación activos financieros .	0	0	0	0
Variación pasivos financieros .	0	0	0	1.600
TOTALES	4.701	5.777	6.015	18.261

Gastos	1989	1990	1991	1992
a) Operaciones corrientes.....	4.004	3.619	3.987	5.355
Gastos de personal	2.049	2.519	2.710	2.880
Compra de bienes y servicios..	1.950	1.095	1.252	2.355
Gastos financieros	5	5	25	120
Transferencias corrientes	0	0	0	0
b) Operaciones de capital.....	697	2.158	2.100	12.906
Inversiones reales.....	650	2.100	2.100	11.811
Transferencias de capital	47	58	0	0
Variación activos financieros..	0	0	0	0
Variación pasivos financieros..	0	0	0	1.095
TOTALES.....	4.701	5.777	6.087	18.261

CODIGO: **065**

MUNICIPIO: **EL FRESNO**

COMARCA Nº **2**

I. DATOS GENERALES

Nº de entidades de población	Extensión (km²)	Densidad población (hab/km²) 1981	1991	Var. %	Altitud (m)	Distancia a la capital (km)
2	12,50	35,20	34,64	-1,59	1.075	9

NIVELES DE RENTA

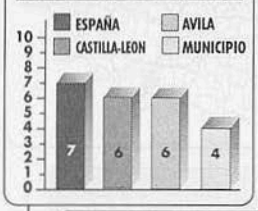

II. POBLACION

1. Evolución de la población de hecho

Año 1950	637
Año 1960	631
Año 1970	513
Año 1981	440
Año 1991	433

2. Distribución de la población por edades y sexo

	1981 V	H	T	% s/T.	1993 V	H	T	% s/T.	Var. %
De 0 a 16 años	46	48	94	21,36	39	31	70	15,62	-5,74
De 17 a 39 años	75	60	135	30,68	78	65	143	31,92	1,24
De 40 a 64 años	71	65	136	30,91	71	70	141	31,47	-0,56
De 65 años y más	34	41	75	17,05	45	49	94	20,98	3,94
TOTAL	226	214	440	100,00	233	215	448	100,00	

3. Vivienda

	1981	1991
Vivienda principal	–	140
Vivienda secundaria	–	27
Otras viviendas	–	87
TOTAL	192	254

4. Movimiento natural de la población

	1981	1982	1983	1984	1985	1986	1987	1988	1989	1991	1992	1993
Nº nacimientos	4	3	0	3	6	4	2	8	4	2	2	2
Nº defunciones	2	2	3	0	2	5	0	5	4	1	3	2
Crecim. vegetativo	2	1	-3	3	4	-1	2	3	0	1	-1	0

III. SECTOR AGRARIO

1. Parcelación
(Nº de explotaciones según superficie)

	Nº de parcelas
De 0,1 a 5 Ha.	128
De 5 a 10 Ha.	26
De 10 a 20 Ha.	18
De 20 a 50 Ha.	9
Más de 50 Ha.	5
TOTAL	186

2. Distribución general de las tierras

	Superficie (Ha)
Tierras labradas	699
Pastos permanentes	418
Forestal	0
Otras tierras	303
TOTAL	1.420

3. Titulares de las explotaciones

a) Por grupos de edad	Nº	b) Ocupación principal	Nº
Menos de 35 años	14	Sólo en la explotación agrícola	118
De 35 a 54 años	78	Con otra actividad:	
De 55 a 64 años	43	– Principal	64
Mayores de 65 años	48	– Secundaria	1
TOTAL	183	TOTAL	183

4. Régimen de tenencia de las tierras

	Superficie (Ha)
Propiedad	544
Arrendamiento	573
Aparcería	0
Otros rég.	0
TOTAL	1.117

5. Cultivos (Ha)

Ha	Cereal grano	Legumi-nosas	Tubérculos	Cultivos industr.	Cultivos forrage.
Secano	296	3	0	0	29
Regadío	0	0	5	0	20

Ha	Hortalizas	Frutales	Viñedo	Olivar	Viveros
Secano	0	0	0	0	0
Regadío	5	0	0	0	0

6. Maquinaria agrícola

	Nº unidades
Motores	50
Tractores	21
Equipos trabajo del suelo	39
Equipos siembra y abonado	31
Equipos recolección	13
Instal. lecheras (ordeñadoras y tanques)	48
Otros equipos	66

7. Ganadería

	Nº Cabezas
a) Bovino	450
Ovino	1.651
Caprino	18

	Nº Explotaciones	Nº Plazas Reproductoras	Cebo
b) Cerda	73	255	690

IV. SECTOR INDUSTRIAL

1. Actividad industrial

Epígrafe	Altas
316	1
419	1
501	1
505	2
...	–
...	–
...	–
...	–

2. Viviendas de nueva construcción terminadas

	1991	1992
V.P.O Prom. pública. .	0	0
V.P.O Prom. privada..	0	7
Libre.	0	4
Rural.	0	1
TOTAL.....	0	12



V. SECTOR SERVICIOS

1. Actividad comercial

Epígrafe	Altas	Epígrafe	Altas	Epígrafe	Altas
612	1	662	1	969	1
621	1	671	1	...	–
645	2	673	4	...	–
652	1	852	1	...	–
659	1	859	1	...	–

2. Entidades financieras y de seguros

	Sucursales	Agencias
Bancos	–	–
Cajas de Ahorro	–	–
C. Seguros.....	–	–

VI. OTRAS INFORMACIONES

1. Servicio telefónico

	1984	1991	1992	1993
Nº líneas.....	35	88	95	102

2. Asistencia sanitaria y social (año 1993)

Médico	Farmacia	Veterinario	ATS/DUE	Cen. Asist.
–	1	–	–	–

C. Asist. más próximo: A. P. Avila

3. Transporte de viajeros

Línea	Nº Enlaces
.....	–

Estación RENFE: Sí ☐ No ☒

	Nº Licencias
Taxi: Sí ☐ No ☒	–

4. Parque de vehículos (Padrón Municipal)

	1990	1991	1992	1993
Turismos	153	157	168	169
Autobuses	0	0	0	0
Camiones	16	17	16	19
Tractores-remolques	1	1	1	1
Motocicletas	49	43	46	37

5. Enseñanza (*)

Centros docentes		Curso 1993-94		
Nº	Tipo	Nivel	Nº unid.	Nº alumnos
–	Púb.	Preescolar	2	47
1	Púb.	E.G.B.	8	76

(*) C.R.A.: LOS FRESNOS. Centro Cabecera. Centros Agrupados: Aldea del Rey Niño, Gemuño, Riofrío, Sotalbo, Niharra.

6. Presupuestos municipales (en miles de ptas.)

Ingresos	1989	1990	1991	1992
a) Operaciones corrientes	5.849	9.677	10.073	9.815
Impuestos y tasas.....	2.359	3.873	5.427	4.139
Impuestos directos	781	2.517	3.482	2.924
Impuestos indirectos.....	455	263	513	258
Tasas y otros ingresos.....	1.123	1.093	1.432	957
Transferencias corrientes.....	2.366	4.168	3.508	3.895
Ingresos patrimoniales.....	1.124	1.636	1.138	1.781
b) Operaciones de capital	2.170	5.025	3.267	2.936
Enajenación de inversiones...	0	5.025	0	2.936
Transferencias de capital.....	2.170	0	3.267	0
Variación activos financieros .	0	0	0	0
Variación pasivos financieros .	0	0	0	0
TOTALES	8.019	14.702	13.340	12.751

Gastos	1989	1990	1991	1992
a) Operaciones corrientes.....	4.717	4.658	4.957	6.178
Gastos de personal	2.029	2.297	2.427	3.318
Compra de bienes y servicios..	2.628	2.290	2.480	2.760
Gastos financieros	0	71	0	100
Transferencias corrientes	60	0	50	0
b) Operaciones de capital.....	3.301	10.044	8.384	6.572
Inversiones reales.....	2.201	10.044	8.384	6.572
Transferencias de capital	1.100	0	0	0
Variación activos financieros..	0	0	0	0
Variación pasivos financieros..	0	0	0	0
TOTALES.....	8.018	14.702	13.341	12.750

CODIGO: **066**

MUNICIPIO: **FUENTE EL SAUZ**

COMARCA Nº **1**

I. DATOS GENERALES

Nº de entidades de población	Extensión (km²)	Densidad población (hab/km²) 1981	1991	Var. %	Altitud (m)	Distancia a la capital (km)
1	9,80	41,84	38,67	-7,56	878	52

NIVELES DE RENTA

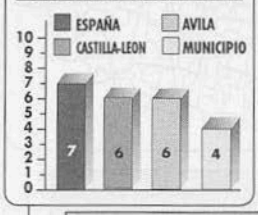

II. POBLACION

1. Evolución de la población de hecho

Año 1950	421
Año 1960	450
Año 1970	400
Año 1981	410
Año 1991	379

2. Distribución de la población por edades y sexo

	1981 V	H	T	% s/T.	1993 V	H	T	% s/T.	Var. %
De 0 a 16 años	61	63	124	30,24	55	57	112	30,43	0,19
De 17 a 39 años	70	68	138	33,66	41	53	94	25,54	-8,12
De 40 a 64 años	44	45	89	21,71	61	42	103	27,99	6,28
De 65 años y más	31	28	59	14,39	24	35	59	16,03	1,64
TOTAL	206	204	410	100,00	181	187	368	100,00	

3. Vivienda

	1981	1991
Vivienda principal	–	91
Vivienda secundaria	–	19
Otras viviendas	–	9
TOTAL	111	119

4. Movimiento natural de la población

	1981	1982	1983	1984	1985	1986	1987	1988	1989	1991	1992	1993
Nº nacimientos	8	4	2	3	5	2	0	1	5	3	4	2
Nº defunciones	4	4	3	3	4	1	1	4	3	2	3	3
Crecim. vegetativo	4	0	-1	0	1	1	-1	-3	2	1	1	-1

III. SECTOR AGRARIO

1. Parcelación
(Nº de explotaciones según superficie)

	Nº de parcelas
De 0,1 a 5 Ha.	17
De 5 a 10 Ha.	9
De 10 a 20 Ha.	13
De 20 a 50 Ha.	9
Más de 50 Ha.	6
TOTAL	54

2. Distribución general de las tierras

	Superficie (Ha)
Tierras labradas	1.166
Pastos permanentes	23
Forestal	0
Otras tierras	5
TOTAL	1.194

3. Titulares de las explotaciones

a) Por grupos de edad	Nº
Menos de 35 años	4
De 35 a 54 años	25
De 55 a 64 años	18
Mayores de 65 años	8
TOTAL	55

b) Ocupación principal	Nº
Sólo en la explotación agrícola	37
Con otra actividad:	
– Principal	17
– Secundaria	1
TOTAL	55

4. Régimen de tenencia de las tierras

	Superficie (Ha)
Propiedad	797
Arrendamiento	387
Aparcería	5
Otros rég.	0
TOTAL	1.189

5. Cultivos (Ha)

Ha	Cereal grano	Legumi-nosas	Tubérculos	Cultivos industr.	Cultivos forrage.
Secano	958	0	0	140	7
Regadío	60	0	1	155	8

Ha	Hortalizas	Frutales	Viñedo	Olivar	Viveros
Secano	0	0	0	0	0
Regadío	1	0	0	0	0

6. Maquinaria agrícola

	Nº unidades
Motores	86
Tractores	58
Equipos trabajo del suelo	116
Equipos siembra y abonado	85
Equipos recolección	31
Instal. lecheras (ordeñadoras y tanques)	10
Otros equipos	39

7. Ganadería

	Nº Cabezas		
a) Bovino	21		
Ovino	1.903		
Caprino	2		
	Nº Explotaciones	Nº Plazas Reproductoras	Cebo
b) Cerda	23	218	599

IV. SECTOR INDUSTRIAL

1. Actividad industrial

Epígrafe	Altas
316	1
501	2
	–
	–
	–
	–
	–
	–

2. Viviendas de nueva construcción terminadas

	1991	1992
V.P.O Prom. pública. .	0	0
V.P.O Prom. privada..	0	0
Libre.	0	0
Rural.	1	0
TOTAL.	1	0



V. SECTOR SERVICIOS

1. Actividad comercial

Epígrafe	Altas	Epígrafe	Altas
612	1		–
646	1		–
662	2		–
673	2		–
852	1		–

2. Entidades financieras y de seguros

	Sucursales	Agencias
Bancos	–	–
Cajas de Ahorro	–	–
C. Seguros.	–	–

VI. OTRAS INFORMACIONES

1. Servicio telefónico

	1984	1991	1992	1993
Nº líneas	66	80	81	85

2. Asistencia sanitaria y social (año 1993)

Médico	Farmacia	Veterinario	ATS/DUE	Cen. Asist.
–	–	–	–	–

C. Asist. más próximo: A. P. Bernuy de Zapardiel

3. Transporte de viajeros

Línea	Nº Enlaces
	–

Estación RENFE: Sí ☐ No ☒

	Nº Licencias
Taxi: Sí ☐ No ☒	–

4. Parque de vehículos (Padrón Municipal)

	1990	1991	1992	1993
Turismos	107	111	115	116
Autobuses	0	0	0	0
Camiones	3	2	2	2
Tractores-remolques	1	1	1	1
Motocicletas	37	35	33	30

5. Enseñanza

Centros docentes		Curso 1993-94		
Nº	Tipo	Nivel	Nº unid.	Nº alumnos
–	Púb.	Preescolar	–	9
1	Púb.	E.G.B.	2	11
–	–	B.U.P.	–	–
–	–	F.P.	–	–

6. Presupuestos municipales (en miles de ptas.)

Ingresos	1989	1990	1991	1992
a) Operaciones corrientes	5.485	6.775	8.899	8.751
Impuestos y tasas	2.599	3.532	4.667	3.978
Impuestos directos	881	1.156	2.999	2.325
Impuestos indirectos	352	767	17	17
Tasas y otros ingresos	1.366	1.609	1.651	1.636
Transferencias corrientes	2.300	2.600	3.502	3.928
Ingresos patrimoniales	586	643	730	845
b) Operaciones de capital	2.033	1.850	4.001	2.766
Enajenación de inversiones. .	0	0	0	0
Transferencias de capital	1.790	1.790	3.936	2.672
Variación activos financieros .	54	60	65	94
Variación pasivos financieros .	189	0	0	0
TOTALES	7.518	8.625	12.900	11.517

Gastos	1989	1990	1991	1992
a) Operaciones corrientes	4.591	5.186	6.252	7.452
Gastos de personal	1.676	1.936	2.193	3.374
Compra de bienes y servicios . .	2.800	3.195	4.039	4.014
Gastos financieros	70	10	10	49
Transferencias corrientes	45	45	10	15
b) Operaciones de capital	3.527	3.439	6.648	4.066
Inversiones reales	3.456	3.399	6.578	3.870
Transferencias de capital	0	0	0	0
Variación activos financieros. .	0	0	70	0
Variación pasivos financieros. .	71	40	0	196
TOTALES	8.118	8.625	12.900	11.518

CODIGO: **067**

MUNICIPIO: **FUENTES DE AÑO**

COMARCA Nº **1**

I. DATOS GENERALES

Nº de entidades de población	Extensión (km²)	Densidad población (hab/km²) 1981	1991	Var. %	Altitud (m)	Distancia a la capital (km)
1	20,10	16,02	12,54	-21,74	824	50

NIVELES DE Rrenta



II. POBLACION

1. Evolución de la población de hecho

Año 1950	562
Año 1960	517
Año 1970	502
Año 1981	322
Año 1991	252

2. Distribución de la población por edades y sexo (año 1993)

	1981 V	H	T	% s/T.	1993 V	H	T	% s/T.	Var. %
De 0 a 16 años	54	33	87	27,02	29	18	47	18,36	-8,66
De 17 a 39 años	52	61	113	35,09	42	34	76	29,69	-5,41
De 40 a 64 años	44	45	89	27,64	38	36	74	28,91	1,27
De 65 años y más	16	17	33	10,25	25	34	59	23,05	12,80
TOTAL	166	156	322	100,00	134	122	256	100,00	

3. Vivienda

	1981	1991
Vivienda principal	–	82
Vivienda secundaria	–	22
Otras viviendas	–	13
TOTAL	132	117

4. Movimiento natural de la población

	1981	1982	1983	1984	1985	1986	1987	1988	1989	1991	1992	1993
Nº nacimientos	3	3	1	2	2	1	0	0	2	1	1	0
Nº defunciones	3	1	8	9	2	5	2	6	5	2	6	6
Crecim. vegetativo	0	2	-7	-7	0	-4	-2	-6	-3	-1	-5	-6

III. SECTOR AGRARIO

1. Parcelación
(Nº de explotaciones según superficie)

	Nº de parcelas
De 0,1 a 5 Ha.	21
De 5 a 10 Ha.	6
De 10 a 20 Ha.	6
De 20 a 50 Ha.	15
Más de 50 Ha.	11
TOTAL	59

2. Distribución general de las tierras

	Superficie (Ha)
Tierras labradas	1.495
Pastos permanentes	114
Forestal	0
Otras tierras	4
TOTAL	1.613

3. Titulares de las explotaciones

a) Por grupos de edad	Nº
Menos de 35 años	10
De 35 a 54 años	23
De 55 a 64 años	12
Mayores de 65 años	18
TOTAL	63

b) Ocupación principal	Nº
Sólo en la explotación agrícola	45
Con otra actividad:	
– Principal	18
– Secundaria	0
TOTAL	63

4. Régimen de tenencia de las tierras

	Superficie (Ha)
Propiedad	916
Arrendamiento	613
Aparcería	33
Otros rég.	47
TOTAL	1.609

5. Cultivos (Ha)

Ha	Cereal grano	Legumi-nosas	Tubérculos	Cultivos industr.	Cultivos forrage.
Secano	1.010	0	0	270	30
Regadío	160	0	0	130	10

Ha	Hortalizas	Frutales	Viñedo	Olivar	Viveros
Secano	0	0	0	0	0
Regadío	0	0	0	0	0

6. Maquinaria agrícola

	Nº unidades
Motores	28
Tractores	34
Equipos trabajo del suelo	60
Equipos siembra y abonado	54
Equipos recolección	13
Instal. lecheras (ordeñadoras y tanques)	10
Otros equipos	44

7. Ganadería

	Nº Cabezas
a) Bovino	46
Ovino	1.363
Caprino	64

	Nº Explotaciones	Nº Plazas Reproductoras	Cebo
b) Cerda	38	219	467

IV. SECTOR INDUSTRIAL

1. Actividad industrial

Epígrafe	Altas
501	4
504	1
	–
	–
	–
	–
	–
	–

2. Viviendas de nueva construcción terminadas

	1991	1992
V.P.O Prom. pública. .	0	0
V.P.O Prom. privada..	0	0
Libre.	0	0
Rural.	0	0
TOTAL	0	0



V. SECTOR SERVICIOS

1. Actividad comercial

Epígrafe	Altas	Epígrafe	Altas
662	1		–
673	1		–
	–		–
	–		–

2. Entidades financieras y de seguros

	Sucursales	Agencias
Bancos	0	0
Cajas de Ahorro	0	0
C. Seguros.	0	0

VI. OTRAS INFORMACIONES

1. Servicio telefónico

	1984	1991	1992	1993
Nº líneas	71	66	65	68

2. Asistencia sanitaria y social (año 1993)

Médico	Farmacia	Veterinario	ATS/DUE	Cen. Asist.
1	–	–	–	–

C. Asist. más próximo: –

3. Transporte de viajeros

Línea	Nº Enlaces
	–

Estación RENFE: Sí ☐ No ☒

	Nº Licencias
Taxi: Sí ☐ No ☒	0

4. Parque de vehículos (Padrón Municipal)

	1990	1991	1992	1993
Turismos	66	74	71	–
Autobuses	0	0	0	–
Camiones	2	2	2	–
Tractores-remolques	0	0	0	–
Motocicletas	17	16	10	–

5. Enseñanza

Centros docentes		Curso 1993-94		
Nº	Tipo	Nivel	Nº unid.	Nº alumnos
–	Púb.	Preescolar	–	5
1	Púb.	E.G.B.	2	12
–	–	B.U.P.	–	–
–	–	F.P.	–	–

6. Presupuestos municipales (en miles de ptas.)

	Ingresos			
	1989	1990	1991	1992
a) Operaciones corrientes	3.818	4.338	5.454	7.857
Impuestos y tasas	1.939	2.189	2.805	2.858
Impuestos directos	914	914	1.190	1.590
Impuestos indirectos	320	330	425	25
Tasas y otros ingresos	705	945	1.190	1.243
Transferencias corrientes	1.755	2.000	2.500	4.850
Ingresos patrimoniales	124	149	149	149
b) Operaciones de capital	7.659	7.352	13.039	19.980
Enajenación de inversiones	0	0	0	0
Transferencias de capital	3.159	3.300	7.500	16.980
Variación activos financieros	0	0	0	0
Variación pasivos financieros	4.500	4.052	5.539	3.000
TOTALES	11.477	11.690	18.493	27.837

	Gastos			
	1989	1990	1991	1992
a) Operaciones corrientes	3.917	5.320	6.693	7.087
Gastos de personal	1.205	1.300	1.624	2.437
Compra de bienes y servicios	2.294	3.335	4.376	4.550
Gastos financieros	380	600	600	0
Transferencias corrientes	38	85	93	100
b) Operaciones de capital	7.560	6.370	11.800	20.750
Inversiones reales	2.990	3.300	8.800	17.150
Transferencias de capital	0	0	0	0
Variación activos financieros	0	0	0	0
Variación pasivos financieros	4.570	3.070	3.000	3.600
TOTALES	11.477	11.690	18.493	27.837

CODIGO: **068**
MUNICIPIO: **GALLEGOS DE ALTAMIRO**
COMARCA Nº **2**

I. DATOS GENERALES

Nº de entidades de población	Extensión (km²)	Densidad población (hab/km²) 1981	1991	Var. %	Altitud (m)	Distancia a la capital (km)
2	20,00	9,50	6,30	-33,68	1.255	23

NIVELES DE RENTA



II. POBLACION

1. Evolución de la población de hecho

Año 1950.....	616
Año 1960.....	641
Año 1970.....	436
Año 1981.....	190
Año 1991.....	126

2. Distribución de la población por edades y sexo

	1981 V	H	T	% s/T.	1993 V	H	T	% s/T.	Var. %
De 0 a 16 años.....	5	3	8	4,21	3	1	4	3,28	-0,93
De 17 a 39 años.....	27	13	40	21,05	15	6	21	17,21	-3,84
De 40 a 64 años.....	28	33	61	32,11	15	10	25	20,49	-11,61
De 65 años y más....	44	37	81	42,63	35	37	72	59,02	16,38
TOTAL.....	104	86	190	100,00	68	54	122	100,00	

3. Vivienda

	1981	1991
Vivienda principal.....	-	63
Vivienda secundaria.....	-	96
Otras viviendas.....	-	57
TOTAL.....	196	216

4. Movimiento natural de la población

	1981	1982	1983	1984	1985	1986	1987	1988	1989	1991	1992	1993
Nº nacimientos.....	0	0	0	1	2	1	0	1	1	0	0	2
Nº defunciones.....	3	6	3	2	0	3	5	3	2	2	4	3
Crecim. vegetativo...	-3	-6	-3	-1	2	-2	-5	-2	-1	-2	-4	-1

III. SECTOR AGRARIO

1. Parcelación
(Nº de explotaciones según superficie)

	Nº de parcelas
De 0,1 a 5 Ha.....	59
De 5 a 10 Ha.....	50
De 10 a 20 Ha.....	44
De 20 a 50 Ha.....	22
Más de 50 Ha.....	2
TOTAL.....	177

2. Distribución general de las tierras

	Superficie (Ha)
Tierras labradas.....	3
Pastos permanentes.....	1.861
Forestal.....	0
Otras tierras.....	159
TOTAL.....	2.023

3. Titulares de las explotaciones

a) Por grupos de edad	Nº
Menos de 35 años.....	5
De 35 a 54 años.....	21
De 55 a 64 años.....	48
Mayores de 65 años.....	102
TOTAL.....	176

b) Ocupación principal	Nº
Sólo en la explotación agrícola.....	130
Con otra actividad:	
- Principal.....	46
- Secundaria.....	0
TOTAL.....	176

4. Régimen de tenencia de las tierras

	Superficie (Ha)
Propiedad.....	1.645
Arrendamiento.....	171
Aparcería.....	0
Otros rég.....	48
TOTAL.....	1.864

5. Cultivos (Ha)

Ha	Cereal grano	Legumi-nosas	Tubérculos	Cultivos industr.	Cultivos forrage.
Secano	0	0	0	0	2
Regadío	0	1	4	0	6

Ha	Hortalizas	Frutales	Viñedo	Olivar	Viveros
Secano	0	0	0	0	0
Regadío	2	0	0	0	0

6. Maquinaria agrícola

	Nº unidades
Motores.....	14
Tractores.....	4
Equipos trabajo del suelo.....	3
Equipos siembra y abonado.....	0
Equipos recolección.....	2
Instal. lecheras (ordeñadoras y tanques)..	0
Otros equipos.....	5

7. Ganadería

	Nº Cabezas
a) Bovino.....	225
Ovino.....	470
Caprino.....	0

	Nº Explotaciones	Nº Plazas Reproductoras	Cebo
b) Cerda.....	15	36	7

IV. SECTOR INDUSTRIAL

1. Actividad industrial

Epígrafe	Altas
.....	–
.....	–
.....	–
.....	–
.....	–
.....	–
.....	–
.....	–

2. Viviendas de nueva construcción terminadas

	1991	1992
V.P.O Prom. pública. .	0	0
V.P.O Prom. privada..	0	0
Libre.	0	0
Rural.	0	0
TOTAL.	0	0



V. SECTOR SERVICIOS

1. Actividad comercial

Epígrafe	Altas	Epígrafe	Altas
.....	–	.....	–
.....	–	.....	–
.....	–	.....	–
.....	–	.....	–

2. Entidades financieras y de seguros

	Sucursales	Agencias
Bancos	–	–
Cajas de Ahorro	–	–
C. Seguros.....	–	–

VI. OTRAS INFORMACIONES

1. Servicio telefónico

	1984	1991	1992	1993
Nº líneas.....	6	30	33	33

2. Asistencia sanitaria y social (año 1993)

Médico	Farmacia	Veterinario	ATS/DUE	Cen. Asist.
1	–	–	–	–

C. Asist. más próximo: C.S. Avila Rural

3. Transporte de viajeros

Línea	Nº Enlaces
.....	–

Estación RENFE: Sí ☐ No ☒

Nº Licencias
–

Taxi: Sí ☐ No ☒ .....

4. Parque de vehículos (Padrón Municipal)

	1990	1991	1992	1993
Turismos	25	27	27	30
Autobuses	0	0	0	0
Camiones	0	1	1	1
Tractores-remolques	0	0	0	0
Motocicletas	1	1	2	2

5. Enseñanza

Centros docentes		Curso 1993-94		
Nº	Tipo	Nivel	Nº unid.	Nº alumnos
–	–	Preescolar	–	–
–	–	E.G.B.	–	–
–	–	B.U.P.	–	–
–	–	F.P.	–	–

6. Presupuestos municipales (en miles de ptas.)

	Ingresos				Gastos				
	1989	1990	1991	1992		1989	1990	1991	1992
a) Operaciones corrientes	1.317	1.912	2.167	2.463	a) Operaciones corrientes.....	1.236	1.490	1.804	1.953
Impuestos y tasas.....	396	777	1.032	1.107	Gastos de personal	708	719	770	817
Impuestos directos	287	295	603	639	Compra de bienes y servicios..	515	771	1.034	1.136
Impuestos indirectos.....	71	171	26	40	Gastos financieros	0	0	0	0
Tasas y otros ingresos.....	38	311	403	428	Transferencias corrientes	13	0	0	0
Transferencias corrientes.....	831	1.058	1.058	1.281	b) Operaciones de capital.....	82	421	363	511
Ingresos patrimoniales	90	77	77	75	Inversiones reales.....	0	421	363	511
b) Operaciones de capital	0	0	0	0	Transferencias de capital	82	0	0	0
Enajenación de inversiones...	0	0	0	0	Variación activos financieros..	0	0	0	0
Transferencias de capital.....	0	0	0	0	Variación pasivos financieros..	0	0	0	0
Variación activos financieros .	0	0	0	0	TOTALES	1.318	1.911	2.167	2.464
Variación pasivos financieros .	0	0	0	0					
TOTALES	1.317	1.912	2.167	2.463					

CODIGO: **069**
MUNICIPIO: **GALLEGOS DE SOBRINOS**
COMARCA Nº **2**

I. DATOS GENERALES

Nº de entidades de población	Extensión (km²)	Densidad población (hab/km²) 1981	1991	Var. %	Altitud (m)	Distancia a la capital (km)
2	43,60	3,65	3,00	-17,61	1.174	37

NIVELES DE RENTA



II. POBLACION

1. Evolución de la población de hecho

Año 1950	563
Año 1960	472
Año 1970	284
Año 1981	159
Año 1991	131

2. Distribución de la población por edades y sexo

	1981 V	H	T	% s/T.	1993 V	H	T	% s/T.	Var. %
De 0 a 16 años	9	9	18	11,32	4	15	19	14,96	3,64
De 17 a 39 años	18	18	36	22,64	11	10	21	16,54	-6,11
De 40 a 64 años	36	30	66	41,51	18	14	32	25,20	-16,31
De 65 años y más	13	26	39	24,53	24	31	55	43,31	18,78
TOTAL	76	83	159	100,00	57	70	127	100,00	

3. Vivienda

	1981	1991
Vivienda principal	–	58
Vivienda secundaria	–	69
Otras viviendas	–	52
TOTAL	151	179

4. Movimiento natural de la población

	1981	1982	1983	1984	1985	1986	1987	1988	1989	1991	1992	1993
Nº nacimientos	0	1	1	0	1	0	0	0	0	0	1	0
Nº defunciones	3	7	3	2	2	1	3	2	0	2	4	4
Crecim. vegetativo	-3	-6	-2	-2	-1	-1	-3	-2	0	-2	-3	-4

III. SECTOR AGRARIO

1. Parcelación
(Nº de explotaciones según superficie)

	Nº de parcelas
De 0,1 a 5 Ha.	24
De 5 a 10 Ha.	19
De 10 a 20 Ha.	15
De 20 a 50 Ha.	14
Más de 50 Ha.	10
TOTAL	82

2. Distribución general de las tierras

	Superficie (Ha)
Tierras labradas	308
Pastos permanentes	3.247
Forestal	515
Otras tierras	197
TOTAL	4.267

3. Titulares de las explotaciones

a) Por grupos de edad	Nº
Menos de 35 años	6
De 35 a 54 años	24
De 55 a 64 años	17
Mayores de 65 años	33
TOTAL	80

b) Ocupación principal	Nº
Sólo en la explotación agrícola	66
Con otra actividad:	
– Principal	12
– Secundaria	2
TOTAL	80

4. Régimen de tenencia de las tierras

	Superficie (Ha)
Propiedad	2.719
Arrendamiento	836
Aparcería	0
Otros rég.	0
TOTAL	3.555

5. Cultivos (Ha)

Ha	Cereal grano	Legumi-nosas	Tubérculos	Cultivos industr.	Cultivos forrage.
Secano	272	2	0	0	33
Regadío	0	0	0	0	0

Ha	Hortalizas	Frutales	Viñedo	Olivar	Viveros
Secano	0	0	0	0	0
Regadío	0	0	0	0	0

6. Maquinaria agrícola

	Nº unidades
Motores	2
Tractores	18
Equipos trabajo del suelo	36
Equipos siembra y abonado	14
Equipos recolección	4
Instal. lecheras (ordeñadoras y tanques)	6
Otros equipos	22

7. Ganadería

	Nº Cabezas
a) Bovino	236
Ovino	734
Caprino	675

	Nº Explotaciones	Nº Plazas Reproductoras	Cebo
b) Cerda	5	96	452

IV. SECTOR INDUSTRIAL

1. Actividad industrial

Epígrafe	Altas
.....	–
.....	–
.....	–
.....	–
.....	–
.....	–
.....	–
.....	–
.....	–

2. Viviendas de nueva construcción terminadas

	1991	1992
V.P.O Prom. pública..	0	0
V.P.O Prom. privada..	0	0
Libre.....	0	0
Rural.....	0	0
TOTAL.....	0	0



V. SECTOR SERVICIOS

1. Actividad comercial

Epígrafe	Altas	Epígrafe	Altas
.....	–	.....	–
.....	–	.....	–
.....	–	.....	–
.....	–	.....	–
.....	–	.....	–

2. Entidades financieras y de seguros

	Sucursales	Agencias
Bancos.....	–	–
Cajas de Ahorro	2	–
C. Seguros.....	–	–

VI. OTRAS INFORMACIONES

1. Servicio telefónico

	1984	1991	1992	1993
Nº líneas.....	18	30	31	31

2. Asistencia sanitaria y social (año 1993)

Médico	Farmacia	Veterinario	ATS/DUE	Cen. Asist.
1	–	–	1	0

C. Asist. más próximo: C.S. Muñico

3. Transporte de viajeros

Línea	Nº Enlaces
V. 8: AVILA-NARRILLOS DEL ALAMO..	1
Estación RENFE: Sí ☐ No ☒	
	Nº Licencias
Taxi: Sí ☒ No ☐	1

4. Parque de vehículos (Padrón Municipal)

	1990	1991	1992	1993
Turismos	33	34	36	38
Autobuses.....	0	0	0	0
Camiones	1	1	1	1
Tractores-remolques	13	13	13	13
Motocicletas.....	2	2	2	2

5. Enseñanza

Centros docentes		Curso 1993-94		
Nº	Tipo	Nivel	Nº unid.	Nº alumnos
–	–	Preescolar	–	–
–	–	E.G.B.	–	–
–	–	B.U.P.	–	–
–	–	F.P.	–	–

6. Presupuestos municipales (en miles de ptas.)

	Ingresos				Gastos				
	1989	1990	1991	1992		1989	1990	1991	1992
a) Operaciones corrientes	2.300	2.182	2.211	3.182	a) Operaciones corrientes.....	2.500	2.400	2.846	3.860
Impuestos y tasas.....	8.093	1.037	1.011	1.422	Gastos de personal	1.220	1.340	1.426	1.600
Impuestos directos	415	676	650	861	Compra de bienes y servicios..	1.230	1.035	1.375	2.203
Impuestos indirectos.....	128	61	61	61	Gastos financieros	0	0	0	0
Tasas y otros ingresos.....	350	300	300	500	Transferencias corrientes	50	25	45	57
Transferencias corrientes.....	1.067	945	1.000	1.610	b) Operaciones de capital.....	0	0	1.154	1.840
Ingresos patrimoniales.....	340	200	200	150	Inversiones reales.....	0	0	1.154	1.840
b) Operaciones de capital	200	218	1.789	2.518	Transferencias de capital	0	0	0	0
Enajenación de inversiones...	0	0	0	0	Variación activos financieros..	0	0	0	0
Transferencias de capital.....	200	218	1.789	2.518	Variación pasivos financieros..	0	0	0	0
Variación activos financieros .	0	0	0	0					
Variación pasivos financieros .	0	0	0	0					
TOTALES	2.500	2.400	4.000	5.700	TOTALES	2.500	2.400	4.000	5.700

CODIGO: **070**
MUNICIPIO: **GARGANTA DEL VILLAR**
COMARCA Nº **4**

I. DATOS GENERALES

Nº de entidades de población	Extensión (km²)	Densidad población (hab/km²) 1981	1991	Var. %	Altitud (m)	Distancia a la capital (km)
1	18,60	6,02	3,87	-35,71	1.462	47

NIVELES DE RENTA

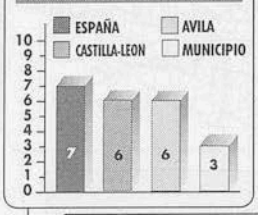

II. POBLACION

1. Evolución de la población de hecho

Año 1950	224
Año 1960	198
Año 1970	174
Año 1981	112
Año 1991	72

2. Distribución de la población por edades y sexo (año 1993)

	1981 V	H	T	% s/T.	1993 V	H	T	% s/T.	Var. %
De 0 a 16 años	10	7	17	15,18	10	1	11	11,22	-3,95
De 17 a 39 años	18	18	36	32,14	18	10	28	28,57	-3,57
De 40 a 64 años	19	14	33	29,46	14	13	27	27,55	-1,91
De 65 años y más	14	12	26	23,21	16	16	32	32,65	9,44
TOTAL	61	51	112	100,00	58	40	98	100,00	

3. Vivienda

	1981	1991
Vivienda principal	–	34
Vivienda secundaria	–	31
Otras viviendas	–	12
TOTAL	75	77

4. Movimiento natural de la población

	1981	1982	1983	1984	1985	1986	1987	1988	1989	1991	1992	1993
Nº nacimientos	2	0	1	0	1	0	0	0	0	0	1	0
Nº defunciones	2	1	0	0	1	1	0	0	0	2	1	2
Crecim. vegetativo	0	-1	1	0	0	-1	0	0	0	-2	0	-2

III. SECTOR AGRARIO

1. Parcelación
(Nº de explotaciones según superficie)

	Nº de parcelas
De 0,1 a 5 Ha.	24
De 5 a 10 Ha.	15
De 10 a 20 Ha.	20
De 20 a 50 Ha.	8
Más de 50 Ha.	4
TOTAL	71

2. Distribución general de las tierras

	Superficie (Ha)
Tierras labradas	34
Pastos permanentes	1.742
Forestal	0
Otras tierras	11
TOTAL	1.787

3. Titulares de las explotaciones

a) Por grupos de edad	Nº
Menos de 35 años	5
De 35 a 54 años	14
De 55 a 64 años	23
Mayores de 65 años	31
TOTAL	73

b) Ocupación principal	Nº
Sólo en la explotación agrícola	58
Con otra actividad:	
– Principal	13
– Secundaria	2
TOTAL	73

4. Régimen de tenencia de las tierras

	Superficie (Ha)
Propiedad	1.574
Arrendamiento	202
Aparcería	0
Otros rég.	0
TOTAL	1.776

5. Cultivos (Ha)

Ha	Cereal grano	Legumi-nosas	Tubérculos	Cultivos industr.	Cultivos forrage.
Secano	36	0	0	0	0
Regadío	0	0	4	0	0

Ha	Hortalizas	Frutales	Viñedo	Olivar	Viveros
Secano	0	0	0	0	0
Regadío	0	0	0	0	0

6. Maquinaria agrícola

	Nº unidades
Motores	0
Tractores	12
Equipos trabajo del suelo	0
Equipos siembra y abonado	0
Equipos recolección	2
Instal. lecheras (ordeñadoras y tanques)	6
Otros equipos	2

7. Ganadería

	Nº Cabezas
a) Bovino	700
Ovino	496
Caprino	2

	Nº Explotaciones	Nº Plazas Reproductoras	Cebo
b) Cerda	7	4	32

IV. SECTOR INDUSTRIAL

1. Actividad industrial

Epígrafe	Altas
.....	–
.....	–
.....	–
.....	–
.....	–
.....	–
.....	–
.....	–

2. Viviendas de nueva construcción terminadas

	1991	1992
V.P.O Prom. pública. .	0	0
V.P.O Prom. privada..	0	0
Libre.	0	0
Rural.	0	0
TOTAL.....	0	0



V. SECTOR SERVICIOS

1. Actividad comercial

Epígrafe	Altas	Epígrafe	Altas
.....	–	.....	–
.....	–	.....	–
.....	–	.....	–
.....	–	.....	–
.....	–	.....	–

2. Entidades financieras y de seguros

	Sucursales	Agencias
Bancos	0	0
Cajas de Ahorro	0	0
C. Seguros.....	0	0

VI. OTRAS INFORMACIONES

1. Servicio telefónico

	1984	1991	1992	1993
Nº líneas.....	13	21	21	24

2. Asistencia sanitaria y social (año 1993)

Médico	Farmacia	Veterinario	ATS/DUE	Cen. Asist.
–	–	–	–	–

C. Asist. más próximo: A. P. Cepeda de Mora

3. Transporte de viajeros

Línea	Nº Enlaces
.....	–

Estación RENFE: Si ☐ No ☒

Nº Licencias
–

Taxi: Si ☐ No ☒ .....

4. Parque de vehículos (Padrón Municipal)

	1990	1991	1992	1993
Turismos	12	20	17	20
Autobuses	0	0	0	0
Camiones	0	0	0	0
Tractores-remolques	2	2	2	2
Motocicletas	0	0	0	0

5. Enseñanza (**)

Centros docentes		Curso 1993-94		
Nº	Tipo	Nivel	Nº unid.	Nº alumnos
–	–	Preescolar	–	–
–	–	E.G.B.	–	–

(**) C.R.A.: ALTO GREDOS. Se incluye en el Centro Cabecera de HOYOS DEL ESPINO.

6. Presupuestos municipales

Ingresos	1989	1990	1991	1992
a) Operaciones corrientes	2.001	2.336	2.626	3.802
Impuestos y tasas.....	475	513	633	1.254
Impuestos directos	233	234	198	200
Impuestos indirectos.....	45	90	125	134
Tasas y otros ingresos.....	197	189	310	920
Transferencias corrientes.....	696	848	922	1.088
Ingresos patrimoniales.....	830	979	1.071	1.460
b) Operaciones de capital.....	0	0	0	0
Enajenación de inversiones...	0	0	0	0
Transferencias de capital.....	0	0	0	0
Variación activos financieros.	0	0	0	0
Variación pasivos financieros.	0	0	0	0
TOTALES	2.001	2.336	2.626	3.802

Gastos	1989	1990	1991	1992
a) Operaciones corrientes.....	2.002	2.335	2.627	3.803
Gastos de personal	596	636	682	738
Compra de bienes y servicios..	1.386	1.676	1.919	3.027
Gastos financieros	0	0	0	0
Transferencias corrientes	20	23	26	38
b) Operaciones de capital.....	0	0	0	0
Inversiones reales.....	0	0	0	0
Transferencias de capital	0	0	0	0
Variación activos financieros..	0	0	0	0
Variación pasivos financieros..	0	0	0	0
TOTALES.....	2.002	2.335	2.627	3.803

CODIGO: **071**

MUNICIPIO: **GAVILANES**

COMARCA Nº **6**

I. DATOS GENERALES

Nº de entidades de población	Extensión (km²)	Densidad población (hab/km²) 1981	1991	Var. %	Altitud (m)	Distancia a la capital (km)
1	28,90	29,55	25,74	−12,88	677	70

NIVELES DE Rrenta



II. POBLACION

1. Evolución de la población de hecho

Año 1950	1.371
Año 1960	1.382
Año 1970	1.164
Año 1981	854
Año 1991	744

2. Distribución de la población por edades y sexo

	1981 V	H	T	% s/T.	1993 V	H	T	% s/T.	Var. %
De 0 a 16 años	82	91	173	20,26	70	58	128	16,31	−3,95
De 17 a 39 años	150	112	262	30,68	118	77	195	24,84	−5,84
De 40 a 64 años	159	131	290	33,96	127	103	230	29,30	−4,66
De 65 años y más	69	60	129	15,11	112	120	232	29,55	14,45
TOTAL	460	394	854	100,00	427	358	785	100,00	

3. Vivienda

	1981	1991
Vivienda principal	–	282
Vivienda secundaria	–	348
Otras viviendas	–	76
TOTAL	593	706

4. Movimiento natural de la población

	1981	1982	1983	1984	1985	1986	1987	1988	1989	1991	1992	1993
Nº nacimientos	9	6	5	4	7	8	3	7	6	5	3	1
Nº defunciones	11	13	6	8	5	2	11	11	8	5	8	6
Crecim. vegetativo	−2	−7	−1	−4	2	6	−8	−4	−2	0	−5	−5

III. SECTOR AGRARIO

1. Parcelación
(Nº de explotaciones según superficie)

	Nº de parcelas
De 0,1 a 5 Ha.	196
De 5 a 10 Ha.	36
De 10 a 20 Ha.	23
De 20 a 50 Ha.	5
Más de 50 Ha.	1
TOTAL	261

2. Distribución general de las tierras

	Superficie (Ha)
Tierras labradas	309
Pastos permanentes	825
Forestal	1.100
Otras tierras	443
TOTAL	2.677

3. Titulares de las explotaciones

a) Por grupos de edad	Nº	b) Ocupación principal	Nº
Menos de 35 años	17	Sólo en la explotación agrícola	171
De 35 a 54 años	80	Con otra actividad:	
De 55 a 64 años	74	– Principal	90
Mayores de 65 años	90	– Secundaria	0
TOTAL	261	TOTAL	261

4. Régimen de tenencia de las tierras

	Superficie (Ha)
Propiedad	771
Arrendamiento	328
Aparcería	10
Otros rég.	26
TOTAL	1.135

5. Cultivos (Ha)

Ha	Cereal grano	Legumi-nosas	Tubérculos	Cultivos industr.	Cultivos forrage.
Secano	7	2	0	0	0
Regadío	6	2	10	0	8

Ha	Hortalizas	Frutales	Viñedo	Olivar	Viveros
Secano	0	0	12	65	0
Regadío	39	8	0	0	0

6. Maquinaria agrícola

	Nº unidades
Motores	38
Tractores	53
Equipos trabajo del suelo	49
Equipos siembra y abonado	26
Equipos recolección	5
Instal. lecheras (ordeñadoras y tanques)	7
Otros equipos	54

7. Ganadería

	Nº Cabezas
a) Bovino	510
Ovino	720
Caprino	184

	Nº Explotaciones	Nº Plazas Reproductoras	Cebo
b) Cerda	93	45	153

IV. SECTOR INDUSTRIAL

1. Actividad industrial

Epígrafe	Altas
151.....	1
463.....	1
501.....	3
504.....	2
505.....	1
.....	–
.....	–
.....	–

2. Viviendas de nueva construcción terminadas

	1991	1992
V.P.O Prom. pública..	0	0
V.P.O Prom. privada..	0	0
Libre.....	1	3
Rural.....	0	0
TOTAL.....	1	3

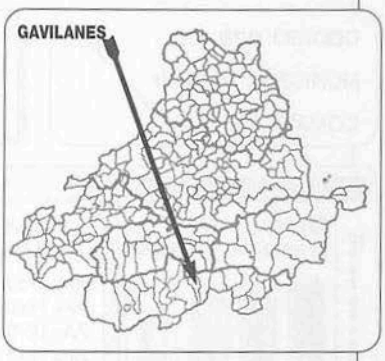

V. SECTOR SERVICIOS

1. Actividad comercial

Epígrafe	Altas	Epígrafe	Altas	Epígrafe	Altas	Epígrafe	Altas
642	1	662	4	699	1	972	2
643	1	671	2	722	2	421*	1
646	1	673	7	812	1	713*	1
647	2	681	1	911	1	873*	1
652	1	687	1	969	1	...	–

2. Entidades financieras y de seguros

	Sucursales	Agencias
Bancos.....	–	–
Cajas de Ahorro	1	–
C. Seguros.....	–	–

VI. OTRAS INFORMACIONES

1. Servicio telefónico

	1984	1991	1992	1993
Nº líneas.....	158	264	283	305

2. Asistencia sanitaria y social (año 1993)

Médico	Farmacia	Veterinario	ATS/DUE	Cen. Asist.
1	1	–	1	–

C. Asist. más próximo: C. S. Lanzahíta

3. Transporte de viajeros

Línea	Nº Enlaces
.....	–

Estación RENFE: Sí ☐ No ☒

Nº Licencias
1

Taxi: Sí ☒ No ☐ .....

4. Parque de vehículos (Padrón Municipal)

	1990	1991	1992	1993
Turismos	–	–	–	–
Autobuses	–	–	–	–
Camiones	–	–	–	–
Tractores-remolques	–	–	–	–
Motocicletas	–	–	–	–

5. Enseñanza (**)

Centros docentes		Curso 1993-94		
Nº	Tipo	Nivel	Nº unid.	Nº alumnos
–	–	Preescolar	–	–
–	–	E.G.B.	–	–

(**) C.R.A.: MIJARES. Se incluye en el Centro Cabecera de MIJARES.

6. Presupuestos municipales (en miles de ptas.)

Ingresos	1989	1990	1991	1992
a) Operaciones corrientes	26.738	23.174	18.796	26.637
Impuestos y tasas.....	9.212	14.273	11.385	13.749
Impuestos directos	4.040	7.220	7.170	8.109
Impuestos indirectos.....	607	750	0	0
Tasas y otros ingresos.....	4.565	6.303	4.215	5.640
Transferencias corrientes.....	5.250	5.500	6.000	6.795
Ingresos patrimoniales.....	12.276	3.401	1.411	6.093
b) Operaciones de capital	20.350	30.800	20.200	21.500
Enajenación de inversiones...	0	300	0	0
Transferencias de capital.....	15.350	20.500	17.200	21.500
Variación activos financieros.	0	0	0	0
Variación pasivos financieros.	5.000	10.000	3.000	0
TOTALES	47.088	53.974	38.996	48.137

Gastos	1989	1990	1991	1992
a) Operaciones corrientes.....	19.109	17.474	21.547	25.403
Gastos de personal	7.384	8.314	9.222	10.888
Compra de bienes y servicios..	6.725	7.800	9.725	10.340
Gastos financieros.....	1.500	550	1.550	2.875
Transferencias corrientes	3.500	810	1.050	1.300
b) Operaciones de capital.....	27.979	36.500	17.445	22.734
Inversiones reales.....	20.979	34.500	15.445	22.200
Transferencias de capital	0	0	0	0
Variación activos financieros..	0	0	0	0
Variación pasivos financieros..	7.000	2.000	2.000	534
TOTALES.....	47.088	53.974	38.992	48.137

CODIGO: **072**

MUNICIPIO: **GEMUÑO**

COMARCA Nº **2**

I. DATOS GENERALES

Nº de entidades de población	Extensión (km²)	Densidad población (hab/km²) 1981	1991	Var. %	Altitud (m)	Distancia a la capital (km)
1	17,20	18,31	15,93	−13,02	1.103	15

NIVELES DE RENTA



II. POBLACION

1. Evolución de la población de hecho

Año 1950.....	558
Año 1960.....	548
Año 1970.....	399
Año 1981.....	315
Año 1991.....	274

2. Distribución de la población por edades y sexo

	1981 V	H	T	% s/T.	1993 V	H	T	% s/T.	Var. %
De 0 a 16 años.....	33	34	67	21,27	15	25	40	14,49	14,49
De 17 a 39 años.....	60	47	107	33,97	46	41	87	31,52	31,52
De 40 a 64 años.....	45	50	95	30,16	46	36	82	29,71	29,71
De 65 años y más....	27	19	46	14,60	27	40	67	24,28	24,28
TOTAL.....	165	150	315	100,00	134	142	276	100,00	

3. Vivienda

	1981	1991
Vivienda principal.....	–	89
Vivienda secundaria.....	–	48
Otras viviendas.....	–	67
TOTAL.....	165	204

4. Movimiento natural de la población

	1981	1982	1983	1984	1985	1986	1987	1988	1989	1991	1992	1993
Nº nacimientos.....	2	1	1	1	2	1	2	0	1	0	1	0
Nº defunciones.....	1	0	1	3	3	1	0	1	7	0	3	1
Crecim. vegetativo...	1	1	0	−2	−1	0	2	−1	−6	0	−2	−1

III. SECTOR AGRARIO

1. Parcelación
(Nº de explotaciones según superficie)

	Nº de parcelas
De 0,1 a 5 Ha.....	39
De 5 a 10 Ha.....	25
De 10 a 20 Ha.....	7
De 20 a 50 Ha.....	20
Más de 50 Ha.....	5
TOTAL.....	96

2. Distribución general de las tierras

	Superficie (Ha)
Tierras labradas.....	705
Pastos permanentes.....	711
Forestal.....	1
Otras tierras.....	77
TOTAL.....	1.494

3. Titulares de las explotaciones

a) Por grupos de edad	Nº
Menos de 35 años.....	8
De 35 a 54 años.....	33
De 55 a 64 años.....	28
Mayores de 65 años.....	28
TOTAL.....	97

b) Ocupación principal	Nº
Sólo en la explotación agrícola.....	73
Con otra actividad:	
– Principal.....	23
– Secundaria.....	1
TOTAL.....	97

4. Régimen de tenencia de las tierras

	Superficie (Ha)
Propiedad.....	743
Arrendamiento.....	647
Aparcería.....	3
Otros rég.....	23
TOTAL.....	1.416

5. Cultivos (Ha)

Ha	Cereal grano	Legumi-nosas	Tubérculos	Cultivos industr.	Cultivos forrage.
Secano	381	8	0	2	28
Regadío	0	0	6	0	20

Ha	Hortalizas	Frutales	Viñedo	Olivar	Viveros
Secano	0	0	0	0	0
Regadío	4	0	0	0	0

6. Maquinaria agrícola

	Nº unidades
Motores.....	17
Tractores.....	42
Equipos trabajo del suelo.....	76
Equipos siembra y abonado.....	21
Equipos recolección.....	7
Instal. lecheras (ordeñadoras y tanques)..	66
Otros equipos.....	48

7. Ganadería

	Nº Cabezas
a) Bovino.....	437
Ovino.....	1.145
Caprino.....	0

	Nº Explotaciones	Nº Plazas Reproductoras	Cebo
b) Cerda.....	35	23	116

IV. SECTOR INDUSTRIAL

1. Actividad industrial

Epígrafe	Altas
241	1
419	1
501	1
	–
	–
	–
	–
	–

2. Viviendas de nueva construcción terminadas

	1991	1992
V.P.O Prom. pública. .	0	0
V.P.O Prom. privada..	0	0
Libre.	0	2
Rural.	0	1
TOTAL.	0	3



V. SECTOR SERVICIOS

1. Actividad comercial

Epígrafe	Altas	Epígrafe	Altas
662	1		–
673	1		–
691	1		–
	–		–
	–		–

2. Entidades financieras y de seguros

	Sucursales	Agencias
Bancos	–	–
Cajas de Ahorro	–	–
C. Seguros.	–	–

VI. OTRAS INFORMACIONES

1. Servicio telefónico

	1984	1991	1992	1993
Nº líneas.	12	70	74	77

2. Asistencia sanitaria y social (año 1993)

Médico	Farmacia	Veterinario	ATS/DUE	Cen. Asist.
–	–	–	–	–

C. Asist. más próximo: A. P. Avila

3. Transporte de viajeros

Línea	Nº Enlaces
	–

Estación RENFE: Sí ☐ No ☒

Nº Licencias
–

Taxi: Sí ☐ No ☒

4. Parque de vehículos (Padrón Municipal)

	1990	1991	1992	1993
Turismos	111	–	117	128
Autobuses	0	–	0	0
Camiones	4	–	4	5
Tractores-remolques	0	–	0	0
Motocicletas	1	–	1	2

5. Enseñanza (**)

Centros docentes		Curso 1993-94		
Nº	Tipo	Nivel	Nº unid.	Nº alumnos
–	–	Preescolar	–	–
–	–	E.G.B.	–	–

(**) C.R.A.: LOS FRESNOS. Se incluye en el Centro Cabecera de EL FRESNO.

6. Presupuestos municipales (en miles de ptas.)

Ingresos	1989	1990	1991	1992
a) Operaciones corrientes	3.507	4.785	5.289	5.887
Impuestos y tasas.	1.701	2.631	2.769	2.794
Impuestos directos	461	1.536	1.504	1.863
Impuestos indirectos.	516	170	390	129
Tasas y otros ingresos	724	925	875	802
Transferencias corrientes	1.605	1.881	2.308	2.731
Ingresos patrimoniales	201	273	212	362
b) Operaciones de capital	2.130	3.104	1.966	1.919
Enajenación de inversiones.	0	0	0	1919
Transferencias de capital	2.130	3.104	1.966	0
Variación activos financieros	0	0	0	0
Variación pasivos financieros	0	0	0	0
TOTALES	5.637	7.889	7.255	7.806

Gastos	1989	1990	1991	1992
a) Operaciones corrientes	3.417	3.698	4.265	4.753
Gastos de personal	1.631	2.018	2.155	2.198
Compra de bienes y servicios	1.746	1.620	2.070	2.515
Gastos financieros	0	0	0	0
Transferencias corrientes	40	60	40	40
b) Operaciones de capital	2.220	4.191	2.940	3.052
Inversiones reales	620	4.191	2.940	3.052
Transferencias de capital	1.600	0	0	0
Variación activos financieros.	0	0	0	0
Variación pasivos financieros.	0	0	0	0
TOTALES	5.637	7.889	7.205	7.805

CODIGO: **073**

MUNICIPIO: **GILBUENA**

COMARCA Nº **3**

I. DATOS GENERALES

Nº de entidades de población	Extensión (km²)	Densidad población (hab/km²) 1981	1991	Var. %	Altitud (m)	Distancia a la capital (km)
1	15,30	14,31	10,39	-27,40	1.095	98

NIVELES DE RENTA



II. POBLACION

1. Evolución de la población de hecho

Año 1950	664
Año 1960	581
Año 1970	405
Año 1981	219
Año 1991	159

2. Distribución de la población por edades y sexo

	1981 V	H	T	% s/T.	1993 V	H	T	% s/T.	Var. %
De 0 a 16 años	27	19	46	21,00	10	10	20	11,24	-9,77
De 17 a 39 años	44	28	72	32,88	26	13	39	21,91	-10,97
De 40 a 64 años	30	24	54	24,66	26	21	47	26,40	1,75
De 65 años y más	21	26	47	21,46	37	35	72	40,45	18,99
TOTAL	122	97	219	100,00	99	79	178	100,00	

3. Vivienda

	1981	1991
Vivienda principal	–	75
Vivienda secundaria	–	50
Otras viviendas	–	60
TOTAL	180	185

4. Movimiento natural de la población

	1981	1982	1983	1984	1985	1986	1987	1988	1989	1991	1992	1993
Nº nacimientos	4	2	0	0	2	0	1	1	0	0	0	1
Nº defunciones	1	3	1	1	3	0	2	2	0	5	3	3
Crecim. vegetativo	3	-1	-1	-1	-1	0	-1	-1	0	-5	-3	-2

III. SECTOR AGRARIO

1. Parcelación
(Nº de explotaciones según superficie)

	Nº de parcelas
De 0,1 a 5 Ha.	22
De 5 a 10 Ha.	26
De 10 a 20 Ha.	25
De 20 a 50 Ha.	7
Más de 50 Ha.	3
TOTAL	83

2. Distribución general de las tierras

	Superficie (Ha)
Tierras labradas	130
Pastos permanentes	770
Forestal	33
Otras tierras	160
TOTAL	1.093

3. Titulares de las explotaciones

a) Por grupos de edad	Nº
Menos de 35 años	1
De 35 a 54 años	20
De 55 a 64 años	22
Mayores de 65 años	38
TOTAL	81

b) Ocupación principal	Nº
Sólo en la explotación agrícola	66
Con otra actividad:	
– Principal	15
– Secundaria	0
TOTAL	81

4. Régimen de tenencia de las tierras

	Superficie (Ha)
Propiedad	567
Arrendamiento	324
Aparcería	9
Otros rég.	1
TOTAL	901

5. Cultivos (Ha)

Ha	Cereal grano	Legumi-nosas	Tubérculos	Cultivos industr.	Cultivos forrage.
Secano	19	0	0	0	5
Regadío	0	6	6	0	28

Ha	Hortalizas	Frutales	Viñedo	Olivar	Viveros
Secano	0	0	0	0	0
Regadío	0	2	0	0	0

6. Maquinaria agrícola

	Nº unidades
Motores	0
Tractores	14
Equipos trabajo del suelo	10
Equipos siembra y abonado	0
Equipos recolección	3
Instal. lecheras (ordeñadoras y tanques)	3
Otros equipos	11

7. Ganadería

	Nº Cabezas
a) Bovino	348
Ovino	240
Caprino	250

	Nº Explotaciones	Nº Plazas Reproductoras	Cebo
b) Cerda	13	31	122

IV. SECTOR INDUSTRIAL

1. Actividad industrial

Epígrafe	Altas
501.....	1
.....	–
.....	–
.....	–
.....	–
.....	–
.....	–
.....	–

2. Viviendas de nueva construcción terminadas

	1991	1992
V.P.O Prom. pública. .	0	0
V.P.O Prom. privada..	0	0
Libre.	1	0
Rural.	0	0
TOTAL.....	1	0



V. SECTOR SERVICIOS

1. Actividad comercial

Epígrafe	Altas	Epígrafe	Altas
673.....	2	.....	–
.....	–	.....	–
.....	–	.....	–
.....	–	.....	–
.....	–	.....	–

2. Entidades financieras y de seguros

	Sucursales	Agencias
Bancos	–	–
Cajas de Ahorro	–	–
C. Seguros.....	–	–

VI. OTRAS INFORMACIONES

1. Servicio telefónico

	1984	1991	1992	1993
Nº líneas.....	45	43	43	46

2. Asistencia sanitaria y social (año 1993)

Médico	Farmacia	Veterinario	ATS/DUE	Cen. Asist.
–	–	–	–	–

C. Asist. más próximo: A. P. Medinilla

3. Transporte de viajeros

Línea	Nº Enlaces
.....	–

Estación RENFE: Sí ☐ No ☒

	Nº Licencias
Taxi: Sí ☐ No ☒	–

4. Parque de vehículos (Padrón Municipal)

	1990	1991	1992	1994
Turismos	39	38	38	35
Autobuses	0	0	0	0
Camiones	4	4	4	4
Tractores-remolques	17	17	16	17
Motocicletas	0	0	0	0

5. Enseñanza

Centros docentes		Curso 1993-94		
Nº	Tipo	Nivel	Nº unid.	Nº alumnos
–	–	Preescolar	–	–
–	–	E.G.B.	–	–
–	–	B.U.P.	–	–
–	–	F.P.	–	–

6. Presupuestos municipales (en miles de ptas.)

Ingresos	1989	1990	1991	1992
a) Operaciones corrientes	3.902	3.969	6.658	10.690
Impuestos y tasas.....	1.312	1.247	2.303	6.890
Impuestos directos	473	473	1.328	1.000
Impuestos indirectos.....	90	125	252	0
Tasas y otros ingresos.....	749	649	723	5.890
Transferencias corrientes.....	1.200	1.200	1.931	2.000
Ingresos patrimoniales.....	1.390	1.522	2.424	1.800
b) Operaciones de capital	0	550	0	14.519
Enajenación de inversiones...	0	0	0	9.870
Transferencias de capital.....	0	550	0	0
Variación activos financieros .	0	0	0	0
Variación pasivos financieros .	0	0	0	4.649
TOTALES	3.902	4.519	6.658	25.209

Gastos	1989	1990	1991	1992
a) Operaciones corrientes.....	3.902	3.969	6.660	6.665
Gastos de personal	1.408	1.269	1.189	2.383
Compra de bienes y servicios..	2.455	2.660	5.471	4.184
Gastos financieros	0	0	0	80
Transferencias corrientes	39	40	0	18
b) Operaciones de capital.....	0	0	0	18.544
Inversiones reales.....	0	0	0	17.240
Transferencias de capital	0	0	0	0
Variación activos financieros..	0	0	0	0
Variación pasivos financieros..	0	0	0	1.304
TOTALES.....	3.902	3.969	6.660	25.209

CODIGO: **074**

MUNICIPIO: **GILGARCIA**

COMARCA Nº **3**

I. DATOS GENERALES

Nº de entidades de población	Extensión (km²)	Densidad población (hab/km²) 1981	1991	Var. %	Altitud (m)	Distancia a la capital (km)
1	15,80	6,39	4,43	-30,69	1.103	91

NIVELES DE RENTA



II. POBLACION

1. Evolución de la población de hecho

Año 1950	263
Año 1960	229
Año 1970	203
Año 1981	101
Año 1991	70

2. Distribución de la población por edades y sexo (año 1993)

	1981 V	H	T	% s/T.	1993 V	H	T	% s/T.	Var. %
De 0 a 16 años	9	5	14	13,86	7	5	12	13,64	-0,23
De 17 a 39 años	11	11	22	21,78	12	11	23	26,14	4,35
De 40 a 64 años	17	16	33	32,67	14	15	29	32,95	0,28
De 65 años y más	15	17	32	31,68	11	13	24	27,27	-4,41
TOTAL	52	49	101	100,00	44	44	88	100,00	

3. Vivienda

	1981	1991
Vivienda principal	–	37
Vivienda secundaria	–	29
Otras viviendas	–	19
TOTAL	70	85

4. Movimiento natural de la población

	1981	1982	1983	1984	1985	1986	1987	1988	1989	1991	1992	1993
Nº nacimientos	0	0	0	2	0	2	1	1	0	0	0	0
Nº defunciones	2	0	1	1	1	1	0	1	1	1	3	2
Crecim. vegetativo	-2	0	-1	1	-1	1	1	0	-1	-1	-3	-2

III. SECTOR AGRARIO

1. Parcelación

(Nº de explotaciones según superficie)

	Nº de parcelas
De 0,1 a 5 Ha.	17
De 5 a 10 Ha.	10
De 10 a 20 Ha.	9
De 20 a 50 Ha.	7
Más de 50 Ha.	5
TOTAL	48

2. Distribución general de las tierras

	Superficie (Ha)
Tierras labradas	8
Pastos permanentes	1.212
Forestal	2
Otras tierras	267
TOTAL	1.489

3. Titulares de las explotaciones

a) Por grupos de edad	Nº	b) Ocupación principal	Nº
Menos de 35 años	3	Sólo en la explotación agrícola	43
De 35 a 54 años	11	Con otra actividad:	
De 55 a 64 años	11	– Principal	0
Mayores de 65 años	18	– Secundaria	0
TOTAL	43	TOTAL	43

4. Régimen de tenencia de las tierras

	Superficie (Ha)
Propiedad	979
Arrendamiento	242
Aparcería	0
Otros rég.	0
TOTAL	1.221

5. Cultivos (Ha)

Ha	Cereal grano	Legumi-nosas	Tubérculos	Cultivos industr.	Cultivos forrage.
Secano	0	0	0	0	0
Regadío	0	1	8	0	4

Ha	Hortalizas	Frutales	Viñedo	Olivar	Viveros
Secano	0	0	0	0	0
Regadío	4	7	0	0	0

6. Maquinaria agrícola

	Nº unidades
Motores	0
Tractores	16
Equipos trabajo del suelo	5
Equipos siembra y abonado	5
Equipos recolección	2
Instal. lecheras (ordeñadoras y tanques)	1
Otros equipos	11

7. Ganadería

	Nº Cabezas		
a) Bovino	261		
Ovino	217		
Caprino	0		
	Nº Explotaciones	Nº Plazas Reproductoras	Cebo
b) Cerda	8	3	16

IV. SECTOR INDUSTRIAL

1. Actividad industrial

Epígrafe	Altas
505.....	1
.....	–
.....	–
.....	–
.....	–
.....	–
.....	–
.....	–

2. Viviendas de nueva construcción terminadas

	1991	1992
V.P.O Prom. pública..	0	0
V.P.O Prom. privada..	0	0
Libre.....	0	0
Rural.....	0	0
TOTAL.....	0	0



V. SECTOR SERVICIOS

1. Actividad comercial

Epígrafe	Altas	Epígrafe	Altas
.....	–	.....	–
.....	–	.....	–
.....	–	.....	–
.....	–	.....	–

2. Entidades financieras y de seguros

	Sucursales	Agencias
Bancos.....	0	0
Cajas de Ahorro	0	0
C. Seguros.....	0	0

VI. OTRAS INFORMACIONES

1. Servicio telefónico

	1984	1991	1992	1993
Nº líneas.....	8	24	29	30

2. Asistencia sanitaria y social (año 1993)

Médico	Farmacia	Veterinario	ATS/DUE	Cen. Asist.
–	–	–	–	–

C. Asist. más próximo: A. P. Umbrías

3. Transporte de viajeros

Línea	Nº Enlaces
.....	–

Estación RENFE: Sí ☐ No ☒

	Nº Licencias
Taxi: Sí ☐ No ☒	–

4. Parque de vehículos (Padrón Municipal)

	1990	1991	1992	1993
Turismos	18	20	20	20
Autobuses	0	0	0	0
Camiones	6	7	6	5
Tractores-remolques	0	0	0	0
Motocicletas	0	0	0	0

5. Enseñanza

Centros docentes		Curso 1993-94		
Nº	Tipo	Nivel	Nº unid.	Nº alumnos
–	–	Preescolar	–	–
–	–	E.G.B.	–	–
–	–	B.U.P.	–	–
–	–	F.P.	–	–

6. Presupuestos municipales (en miles de ptas.)

Ingresos

	1989	1990	1991	1992
a) Operaciones corrientes	1.695	2.095	2.434	2.991
Impuestos y tasas.....	838	1.112	1.228	1.419
Impuestos directos	391	625	625	1.049
Impuestos indirectos.....	82	82	208	150
Tasas y otros ingresos.....	365	405	395	220
Transferencias corrientes	586	652	875	931
Ingresos patrimoniales.....	271	331	331	641
b) Operaciones de capital	550	550	1.260	2.500
Enajenación de inversiones...	0	0	0	0
Transferencias de capital.....	550	550	1.260	2.500
Variación activos financieros .	0	0	0	0
Variación pasivos financieros .	0	0	0	0
TOTALES	2.245	2.645	3.694	5.491

Gastos

	1989	1990	1991	1992
a) Operaciones corrientes.....	1.543	1.943	2.775	3.291
Gastos de personal	633	683	685	1.028
Compra de bienes y servicios..	910	1.260	2.090	2.263
Gastos financieros	0	0	0	0
Transferencias corrientes	0	0	0	0
b) Operaciones de capital.....	702	702	1.510	2.200
Inversiones reales.....	692	692	1.500	2.200
Transferencias de capital	0	0	0	0
Variación activos financieros..	0	0	0	0
Variación pasivos financieros..	10	10	10	0
TOTALES.....	2.245	2.645	4.285	5.491

CODIGO: **075**

MUNICIPIO: **GIMIALCON**

COMARCA Nº **1**

I. DATOS GENERALES

Nº de entidades de población	Extensión (km²)	Densidad población (hab/km²) 1981	1991	Var. %	Altitud (m)	Distancia a la capital (km)
1	19,10	11,26	7,28	-35,35	949	49

NIVELES DE RENTA



II. POBLACION

1. Evolución de la población de hecho

Año 1950	473
Año 1960	356
Año 1970	344
Año 1981	215
Año 1991	139

2. Distribución de la población por edades y sexo

	1981 V	H	T	% s/T.	1993 V	H	T	% s/T.	Var. %
De 0 a 16 años	10	8	18	8,41	12	6	18	12,24	3,83
De 17 a 39 años	45	42	87	40,65	27	22	49	33,33	-7,32
De 40 a 64 años	34	38	72	33,64	23	25	48	32,65	-0,99
De 65 años y más	20	17	37	17,29	17	15	32	21,77	4,48
TOTAL	109	105	214	100,00	79	68	147	100,00	

3. Vivienda

	1981	1991
Vivienda principal	–	43
Vivienda secundaria	–	31
Otras viviendas	–	10
TOTAL	69	84

4. Movimiento natural de la población

	1981	1982	1983	1984	1985	1986	1987	1988	1989	1991	1992	1993
Nº nacimientos	2	3	2	0	2	2	0	0	0	1	0	1
Nº defunciones	1	0	0	2	0	0	0	0	3	2	1	2
Crecim. vegetativo	1	3	2	-2	2	2	0	0	-3	-1	-1	-1

III. SECTOR AGRARIO

1. Parcelación
(Nº de explotaciones según superficie)

	Nº de parcelas
De 0,1 a 5 Ha.	11
De 5 a 10 Ha.	15
De 10 a 20 Ha.	9
De 20 a 50 Ha.	14
Más de 50 Ha.	12
TOTAL	61

2. Distribución general de las tierras

	Superficie (Ha)
Tierras labradas	1.564
Pastos permanentes	46
Forestal	0
Otras tierras	2
TOTAL	1.612

3. Titulares de las explotaciones

a) Por grupos de edad	Nº
Menos de 35 años	3
De 35 a 54 años	24
De 55 a 64 años	25
Mayores de 65 años	8
TOTAL	60

b) Ocupación principal	Nº
Sólo en la explotación agrícola	29
Con otra actividad:	
– Principal	30
– Secundaria	1
TOTAL	60

4. Régimen de tenencia de las tierras

	Superficie (Ha)
Propiedad	904
Arrendamiento	519
Aparcería	187
Otros rég.	0
TOTAL	1.610

5. Cultivos (Ha)

Ha	Cereal grano	Legumi-nosas	Tubérculos	Cultivos industr.	Cultivos forrage.
Secano	1.411	0	0	60	12
Regadío	0	0	0	0	0

Ha	Hortalizas	Frutales	Viñedo	Olivar	Viveros
Secano	0	0	0	0	0
Regadío	0	0	0	0	0

6. Maquinaria agrícola

	Nº unidades
Motores	17
Tractores	36
Equipos trabajo del suelo	60
Equipos siembra y abonado	60
Equipos recolección	5
Instal. lecheras (ordeñadoras y tanques)	10
Otros equipos	30

7. Ganadería

	Nº Cabezas
a) Bovino	118
Ovino	267
Caprino	0

	Nº Explotaciones	Nº Plazas Reproductoras	Cebo
b) Cerda	10	98	189

IV. SECTOR INDUSTRIAL

1. Actividad industrial

Epígrafe	Altas
504.....	1
.....	–
.....	–
.....	–
.....	–
.....	–
.....	–
.....	–

2. Viviendas de nueva construcción terminadas

	1991	1992
V.P.O Prom. pública..	0	0
V.P.O Prom. privada..	0	0
Libre.....	1	0
Rural.....	0	0
TOTAL.....	1	0



V. SECTOR SERVICIOS

1. Actividad comercial

Epígrafe	Altas	Epígrafe	Altas
662.....	1	.....	–
673.....	1	.....	–
.....	–	.....	–
.....	–	.....	–
.....	–	.....	–

2. Entidades financieras y de seguros

	Sucursales	Agencias
Bancos.....	–	–
Cajas de Ahorro	–	–
C. Seguros.....	–	–

VI. OTRAS INFORMACIONES

1. Servicio telefónico

	1984	1991	1992	1993
Nº líneas.....	35	39	39	42

2. Asistencia sanitaria y social (año 1993)

Médico	Farmacia	Veterinario	ATS/DUE	Cen. Asist.
–	–	–	–	–

C. Asist. más próximo: A. P. Salvadiós

3. Transporte de viajeros

Línea	Nº Enlaces
V. 3389: AVILA-SALAMANCA.	1
Estación RENFE: Sí ☐ No ☒	
	Nº Licencias
Taxi: Sí ☐ No ☒	–

4. Parque de vehículos (Padrón Municipal)

	1990	1991	1992	1993
Turismos	–	–	–	–
Autobuses	–	–	–	–
Camiones	–	–	–	–
Tractores-remolques	–	–	–	–
Motocicletas	–	–	–	–

5. Enseñanza

Centros docentes		Curso 1993-94		
Nº	Tipo	Nivel	Nº unid.	Nº alumnos
–	Púb.	Preescolar	–	2
1	Púb.	E.G.B.	1	6
–	–	B.U.P.	–	–
–	–	F.P.	–	–

6. Presupuestos municipales (en miles de ptas.)

Ingresos	1989	1990	1991	1992
a) Operaciones corrientes	–	–	–	–
Impuestos y tasas.....	–	–	–	–
Impuestos directos	–	–	–	–
Impuestos indirectos.....	–	–	–	–
Tasas y otros ingresos	–	–	–	–
Transferencias corrientes	–	–	–	–
Ingresos patrimoniales	–	–	–	–
b) Operaciones de capital	–	–	–	–
Enajenación de inversiones...	–	–	–	–
Transferencias de capital.....	–	–	–	–
Variación activos financieros .	–	–	–	–
Variación pasivos financieros .	–	–	–	–
TOTALES	–	–	–	–

Gastos	1989	1990	1991	1992
a) Operaciones corrientes.....	–	–	–	–
Gastos de personal	–	–	–	–
Compra de bienes y servicios..	–	–	–	–
Gastos financieros	–	–	–	–
Transferencias corrientes	–	–	–	–
b) Operaciones de capital.....	–	–	–	–
Inversiones reales.....	–	–	–	–
Transferencias de capital	–	–	–	–
Variación activos financieros..	–	–	–	–
Variación pasivos financieros..	–	–	–	–
TOTALES.....	–	–	–	–

CODIGO: **076**

MUNICIPIO: **GOTARRENDURA**

COMARCA Nº **1**

I. DATOS GENERALES

Nº de entidades de población	Extensión (km²)	Densidad población (hab/km²) 1981	1991	Var. %	Altitud (m)	Distancia a la capital (km)
1	10,70	23,83	19,25	-19,22	932	19

NIVELES DE RENTA



II. POBLACION

1. Evolución de la población de hecho

Año 1950	406
Año 1960	402
Año 1970	362
Año 1981	255
Año 1991	206

2. Distribución de la población por edades y sexo

	1981 V	H	T	% s/T.	1993 V	H	T	% s/T.	Var. %
De 0 a 16 años	15	32	47	18,43	9	11	20	9,80	-8,63
De 17 a 39 años	30	81	111	43,53	19	58	77	37,75	-5,78
De 40 a 64 años	30	33	63	24,71	18	45	63	30,88	6,18
De 65 años y más	16	18	34	13,33	23	21	44	21,57	8,24
TOTAL	91	164	255	100,00	69	135	204	100,00	

3. Vivienda

	1981	1991
Vivienda principal	–	51
Vivienda secundaria	–	34
Otras viviendas	–	32
TOTAL	99	117

4. Movimiento natural de la población

	1981	1982	1983	1984	1985	1986	1987	1988	1989	1991	1992	1993
Nº nacimientos	1	1	0	0	3	0	1	0	0	0	1	0
Nº defunciones	3	3	2	0	1	2	1	0	1	2	5	2
Crecim. vegetativo	-2	-2	-2	0	2	-2	0	0	-1	-2	-4	-2

III. SECTOR AGRARIO

1. Parcelación

(Nº de explotaciones según superficie)

	Nº de parcelas
De 0,1 a 5 Ha.	10
De 5 a 10 Ha.	2
De 10 a 20 Ha.	4
De 20 a 50 Ha.	19
Más de 50 Ha.	8
TOTAL	43

2. Distribución general de las tierras

	Superficie (Ha)
Tierras labradas	1.281
Pastos permanentes	34
Forestal	8
Otras tierras	0
TOTAL	1.323

3. Titulares de las explotaciones

a) Por grupos de edad	Nº
Menos de 35 años	3
De 35 a 54 años	9
De 55 a 64 años	17
Mayores de 65 años	11
TOTAL	40

b) Ocupación principal	Nº
Sólo en la explotación agrícola	38
Con otra actividad:	
– Principal	0
– Secundaria	2
TOTAL	40

4. Régimen de tenencia de las tierras

	Superficie (Ha)
Propiedad	579
Arrendamiento	565
Aparcería	170
Otros rég.	0
TOTAL	1.314

5. Cultivos (Ha)

Ha	Cereal grano	Legumi-nosas	Tubérculos	Cultivos industr.	Cultivos forrage.
Secano	505	1	0	270	43
Regadío	36	0	3	0	14

Ha	Hortalizas	Frutales	Viñedo	Olivar	Viveros
Secano	1	0	1	0	0
Regadío	1	0	0	0	0

6. Maquinaria agrícola

	Nº unidades
Motores	23
Tractores	35
Equipos trabajo del suelo	47
Equipos siembra y abonado	55
Equipos recolección	13
Instal. lecheras (ordeñadoras y tanques)	17
Otros equipos	60

7. Ganadería

	Nº Cabezas
a) Bovino	101
Ovino	1.211
Caprino	0

	Nº Explotaciones	Nº Plazas Reproductoras	Cebo
b) Cerda	26	358	610

IV. SECTOR INDUSTRIAL

1. Actividad industrial

Epígrafe	Altas
.....	–
.....	–
.....	–
.....	–
.....	–
.....	–
.....	–
.....	–

2. Viviendas de nueva construcción terminadas

	1991	1992
V.P.O Prom. pública. .	0	0
V.P.O Prom. privada..	0	0
Libre.	1	1
Rural.	0	0
TOTAL.....	1	1



V. SECTOR SERVICIOS

1. Actividad comercial

Epígrafe	Altas	Epígrafe	Altas
662.....	1	.....	–
673.....	1	.....	–
.....	–	.....	–
.....	–	.....	–
.....	–	.....	–

2. Entidades financieras y de seguros

	Sucursales	Agencias
Bancos	–	–
Cajas de Ahorro	–	–
C. Seguros.....	–	–

VI. OTRAS INFORMACIONES

1. Servicio telefónico

	1984	1991	1992	1993
Nº líneas.....	47	47	47	48

2. Asistencia sanitaria y social (año 1993)

Médico	Farmacia	Veterinario	ATS/DUE	Cen. Asist.
–	–	–	–	–

C. Asist. más próximo: A. P. El Oso

3. Transporte de viajeros

Línea	Nº Enlaces
V. 115: AVILA-MADRIGAL DE LAS AA.TT.	2

Estación RENFE: Sí ☐ No ☒

	Nº Licencias
Taxi: Sí ☐ No ☒	–

4. Parque de vehículos (Padrón Municipal)

	1990	1991	1992	1993
Turismos	50	53	55	57
Autobuses	0	0	0	0
Camiones	3	3	2	3
Tractores-remolques	13	14	14	16
Motocicletas	14	14	14	12

5. Enseñanza

Centros docentes		Curso 1993-94		
Nº	Tipo	Nivel	Nº unid.	Nº alumnos
–	–	Preescolar	–	–
–	–	E.G.B.	–	–
–	–	B.U.P.	–	–
–	–	F.P.	–	–

6. Presupuestos municipales (en miles de ptas.)

	Ingresos				Gastos				
	1989	1990	1991	1992		1989	1990	1991	1992
a) Operaciones corrientes	3.262	4.005	4.700	5.971	a) Operaciones corrientes.....	2.388	2.906	3.389	4.771
Impuestos y tasas.....	1.342	2.217	2.255	3.011	Gastos de personal	884	1.234	1.519	2.100
Impuestos directos	557	1.121	1.130	1.835	Compra de bienes y servicios..	1.504	1.672	1.870	2.671
Impuestos indirectos.....	135	21	21	21	Gastos financieros	0	0	0	0
Tasas y otros ingresos.....	650	1.075	1.104	1.155	Transferencias corrientes	0	0	0	0
Transferencias corrientes.....	1.270	1.280	1.732	2.246	b) Operaciones de capital.....	876	1.100	2.571	3.024
Ingresos patrimoniales.....	650	508	713	714	Inversiones reales.....	850	1.100	2.547	3.000
b) Operaciones de capital	2	0	1.260	1.824	Transferencias de capital	2	0	0	0
Enajenación de inversiones...	0	0	0	0	Variación activos financieros..	0	0	0	0
Transferencias de capital.....	2	0	1.260	1.824	Variación pasivos financieros..	24	0	24	24
Variación activos financieros .	0	0	0	0	TOTALES.....	3.264	4.006	5.960	7.795
Variación pasivos financieros .	0	0	0	0					
TOTALES	3.264	4.005	5.960	7.795					

CODIGO: **077**
MUNICIPIO: **GRANDES Y SAN MARTIN**
COMARCA Nº **2**

I. DATOS GENERALES

Nº de entidades de población	Extensión (km²)	Densidad población (hab/km²) 1981	1991	Var. %	Altitud (m)	Distancia a la capital (km)
2	11,60	7,84	5,78	-26,37	1.008	34

NIVELES DE RENTA

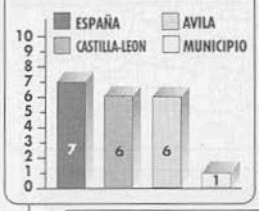

II. POBLACION

1. Evolución de la población de hecho

Año 1950	257
Año 1960	202
Año 1970	147
Año 1981	91
Año 1991	67

2. Distribución de la población por edades y sexo

	1981 V	H	T	% s/T.	1993 V	H	T	% s/T.	Var. %
De 0 a 16 años	3	4	7	7,69	1	1	2	3,08	-4,62
De 17 a 39 años	14	11	25	27,47	7	7	14	21,54	-5,93
De 40 a 64 años	17	16	33	36,26	6	10	16	24,62	-11,65
De 65 años y más	11	15	26	28,57	17	16	33	50,77	22,20
TOTAL	45	46	91	100,00	31	34	65	100,00	

3. Vivienda

	1981	1991
Vivienda principal	–	25
Vivienda secundaria	–	24
Otras viviendas	–	10
TOTAL	70	59

4. Movimiento natural de la población

	1981	1982	1983	1984	1985	1986	1987	1988	1989	1991	1992	1993
Nº nacimientos	0	0	0	0	0	1	0	1	1	0	0	0
Nº defunciones	3	1	3	0	1	0	2	2	1	0	2	0
Crecim. vegetativo	-3	-1	-3	0	-1	1	-2	-1	0	0	-2	0

III. SECTOR AGRARIO

1. Parcelación
(Nº de explotaciones según superficie)

	Nº de parcelas
De 0,1 a 5 Ha	6
De 5 a 10 Ha	13
De 10 a 20 Ha	7
De 20 a 50 Ha	11
Más de 50 Ha	7
TOTAL	44

2. Distribución general de las tierras

	Superficie (Ha)
Tierras labradas	797
Pastos permanentes	31
Forestal	17
Otras tierras	212
TOTAL	1.057

3. Titulares de las explotaciones

a) Por grupos de edad	Nº	b) Ocupación principal	Nº
Menos de 35 años	6	Sólo en la explotación agrícola	35
De 35 a 54 años	8	Con otra actividad:	
De 55 a 64 años	10	– Principal	7
Mayores de 65 años	18	– Secundaria	0
TOTAL	42	TOTAL	42

4. Régimen de tenencia de las tierras

	Superficie (Ha)
Propiedad	302
Arrendamiento	518
Aparcería	5
Otros rég.	4
TOTAL	829

5. Cultivos (Ha)

Ha	Cereal grano	Legumi-nosas	Tubérculos	Cultivos industr.	Cultivos forrage.
Secano	528	2	0	18	12
Regadío	0	0	1	0	0
Ha	**Hortalizas**	**Frutales**	**Viñedo**	**Olivar**	**Viveros**
Secano	0	0	0	0	0
Regadío	1	0	0	0	0

6. Maquinaria agrícola

	Nº unidades
Motores	14
Tractores	12
Equipos trabajo del suelo	24
Equipos siembra y abonado	10
Equipos recolección	2
Instal. lecheras (ordeñadoras y tanques)	15
Otros equipos	22

7. Ganadería

	Nº Cabezas
a) Bovino	164
Ovino	12
Caprino	60

	Nº Explotaciones	Nº Plazas Reproductoras	Cebo
b) Cerda	15	8	69

IV. SECTOR INDUSTRIAL

1. Actividad industrial

Epígrafe	Altas
502.....	1
.....	–
.....	–
.....	–
.....	–
.....	–
.....	–
.....	–

2. Viviendas de nueva construcción terminadas

	1991	1992
V.P.O Prom. pública..	0	0
V.P.O Prom. privada..	0	0
Libre.....	0	0
Rural.....	0	0
TOTAL.....	0	0



V. SECTOR SERVICIOS

1. Actividad comercial

Epígrafe	Altas	Epígrafe	Altas
.....	–	.....	–
.....	–	.....	–
.....	–	.....	–
.....	–	.....	–

2. Entidades financieras y de seguros

	Sucursales	Agencias
Bancos.....	–	–
Cajas de Ahorro	–	–
C. Seguros.....	–	–

VI. OTRAS INFORMACIONES

1. Servicio telefónico

	1984	1991	1992	1993
Nº líneas.....	2	2	2	27

2. Asistencia sanitaria y social (año 1993)

Médico	Farmacia	Veterinario	ATS/DUE	Cen. Asist.
–	–	–	–	–

C. Asist. más próximo: A. P. Sto. Tomé de Zabarcos

3. Transporte de viajeros

Línea	Nº Enlaces
.....	–

Estación RENFE: Sí ☐ No ☒

	Nº Licencias
Taxi: Sí ☐ No ☒	–

4. Parque de vehículos (Padrón Municipal)

	1990	1991	1992	1993
Turismos	–	–	–	–
Autobuses	–	–	–	–
Camiones	–	–	–	–
Tractores-remolques	–	–	–	–
Motocicletas	–	–	–	–

5. Enseñanza

Centros docentes		Curso 1993-94		
Nº	Tipo	Nivel	Nº unid.	Nº alumnos
–	–	Preescolar	–	–
–	–	E.G.B.	–	–
–	–	B.U.P.	–	–
–	–	F.P.	–	–

6. Presupuestos municipales (en miles de ptas.)

Ingresos	1989	1990	1991	1992
a) Operaciones corrientes	1.509	0	1.509	2.314
Impuestos y tasas.....	942	0	942	1.300
Impuestos directos	225	0	225	527
Impuestos indirectos.....	31	0	31	11
Tasas y otros ingresos.....	686	0	686	762
Transferencias corrientes.....	460	0	460	867
Ingresos patrimoniales.....	107	0	107	147
b) Operaciones de capital.....	720	0	720	1.350
Enajenación de inversiones...	0	0	0	0
Transferencias de capital.....	720	0	720	1.350
Variación activos financieros.	0	0	0	0
Variación pasivos financieros.	0	0	0	0
TOTALES	2.229	0	2.229	3.664

Gastos	1989	1990	1991	1992
a) Operaciones corrientes.....	1.085	0	1.085	1.814
Gastos de personal	310	0	310	584
Compra de bienes y servicios..	753	0	753	1.230
Gastos financieros	0	0	0	0
Transferencias corrientes	22	0	22	0
b) Operaciones de capital.....	1.144	0	1.114	1.850
Inversiones reales.....	0	0	0	1.850
Transferencias de capital	1.144	0	1.114	0
Variación activos financieros..	0	0	0	0
Variación pasivos financieros..	0	0	0	0
TOTALES.....	2.229	0	2.229	3.664

CODIGO: **078**

MUNICIPIO: **GUISANDO**

COMARCA Nº **6**

I. DATOS GENERALES

Nº de entidades de población	Extensión (km²)	Densidad población (hab/km²) 1981	1991	Var. %	Altitud (m)	Distancia a la capital (km)
1	36,10	25,10	20,42	-18,65	764	86

NIVELES DE Rrenta

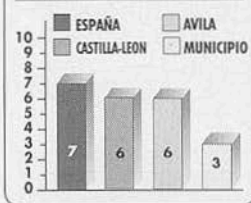

II. POBLACION

1. Evolución de la población de hecho

Año 1950	1.172
Año 1960	1.157
Año 1970	988
Año 1981	906
Año 1991	737

2. Distribución de la población por edades y sexo (año 1993)

	1981 V	H	T	% s/T.	1993 V	H	T	% s/T.	Var. %
De 0 a 16 años	100	90	190	20,97	46	52	98	13,19	-37,10
De 17 a 39 años	146	130	276	30,46	122	91	213	28,66	-5,91
De 40 a 64 años	125	132	257	28,37	125	101	226	30,41	7,14
De 65 años y más	79	104	193	20,20	89	117	206	27,72	37,23
TOTAL	450	456	906	100,00	382	361	743	100,00	

3. Vivienda

	1981	1991
Vivienda principal	-	247
Vivienda secundaria	-	303
Otras viviendas	-	4
TOTAL	453	554

4. Movimiento natural de la población

	1981	1982	1983	1984	1985	1986	1987	1988	1989	1991	1992	1993
Nº nacimientos	10	11	0	6	6	3	4	6	3	0	1	10
Nº defunciones	5	5	12	11	9	9	9	4	9	2	5	7
Crecim. vegetativo	5	6	-12	-5	-3	-6	-5	2	-6	-2	-4	3

III. SECTOR AGRARIO

1. Parcelación

(Nº de explotaciones según superficie)

	Nº de parcelas
De 0,1 a 5 Ha.	171
De 5 a 10 Ha.	21
De 10 a 20 Ha.	10
De 20 a 50 Ha.	8
Más de 50 Ha.	4
TOTAL	214

2. Distribución general de las tierras

	Superficie (Ha)
Tierras labradas	193
Pastos permanentes	478
Forestal	3.210
Otras tierras	76
TOTAL	3.959

3. Titulares de las explotaciones

a) Por grupos de edad	Nº	b) Ocupación principal	Nº
Menos de 35 años	3	Sólo en la explotación agrícola	76
De 35 a 54 años	62	Con otra actividad:	
De 55 a 64 años	70	- Principal	131
Mayores de 65 años	76	- Secundaria	4
TOTAL	211	TOTAL	211

4. Régimen de tenencia de las tierras

	Superficie (Ha)
Propiedad	671
Arrendamiento	0
Aparcería	0
Otros rég.	0
TOTAL	671

5. Cultivos (Ha)

Ha	Cereal grano	Legumi-nosas	Tubérculos	Cultivos industr.	Cultivos forrage.
Secano	0	0	0	0	0
Regadío	0	1	5	0	0
Ha	**Hortalizas**	**Frutales**	**Viñedo**	**Olivar**	**Viveros**
Secano	0	13	1	130	0
Regadío	1	6	0	0	0

6. Maquinaria agrícola

	Nº unidades
Motores	4
Tractores	15
Equipos trabajo del suelo	0
Equipos siembra y abonado	30
Equipos recolección	0
Instal. lecheras (ordeñadoras y tanques)	0
Otros equipos	32

7. Ganadería

	Nº Cabezas
a) Bovino	15
Ovino	216
Caprino	1.203

	Nº Explotaciones	Nº Plazas Reproductoras	Cebo
b) Cerda	31	24	45

IV. SECTOR INDUSTRIAL

1. Actividad industrial

Epígrafe	Altas
419	1
501	6
504	2
505	1
	–
	–
	–
	–

2. Viviendas de nueva construcción terminadas

	1991	1992
V.P.O Prom. pública. .	0	0
V.P.O Prom. privada..	0	0
Libre.	3	9
Rural.	0	0
TOTAL.	3	9



V. SECTOR SERVICIOS

1. Actividad comercial

Epígrafe	Altas	Epígrafe	Altas	Epígrafe	Altas
642	2	662	3	687	1
646	1	671	3	969	1
647	3	673	11	972	1
651	1	675	1	982	1
652	1	682	1	...	–

2. Entidades financieras y de seguros

	Sucursales	Agencias
Bancos	0	0
Cajas de Ahorro	0	0
C. Seguros.	0	0

VI. OTRAS INFORMACIONES

1. Servicio telefónico

	1984	1991	1992	1993
Nº líneas	159	172	172	212

2. Asistencia sanitaria y social (año 1993)

Médico	Farmacia	Veterinario	ATS/DUE	Cen. Asist.
1	1	–	1	–

C. Asist. más próximo: C. S. Arenas

3. Transporte de viajeros

Línea	Nº Enlaces
	–

Estación RENFE: Sí ☐ No ☒

	Nº Licencias
Taxi: Sí ☒ No ☐	2

4. Parque de vehículos (Padrón Municipal)

	1990	1991	1992	1993
Turismos	187	191	203	206
Autobuses	0	0	0	0
Camiones	31	37	43	44
Tractores-remolques	6	8	11	11
Motocicletas	31	30	30	24

5. Enseñanza

Centros docentes		Curso 1993-94		
Nº	Tipo	Nivel	Nº unid.	Nº alumnos
–	–	Preescolar	–	–
–	–	E.G.B.	–	–
–	–	B.U.P.	–	–
–	–	F.P.	–	–

6. Presupuestos municipales

Ingresos	1989	1990	1991	1992
a) Operaciones corrientes	31.868	31.868	41.496	49.662
Impuestos y tasas	6.856	6.856	8.108	8.347
Impuestos directos	3.392	3.392	5.200	5.281
Impuestos indirectos	710	710	1.530	5
Tasas y otros ingresos	2.754	2.754	1.378	3.088
Transferencias corrientes	8.065	8.065	5.300	7.502
Ingresos patrimoniales	16.947	16.947	28.088	33.786
b) Operaciones de capital	0	0	11.720	72.050
Enajenación de inversiones	0	0	0	0
Transferencias de capital	0	0	10.090	72.050
Variación activos financieros	0	0	1.630	0
Variación pasivos financieros	0	0	0	0
TOTALES	31.868	31.868	53.216	121.712

Gastos	1989	1990	1991	1992
a) Operaciones corrientes	26.574	26.574	38.216	37.265
Gastos de personal	15.852	15.852	20.435	19.660
Compra de bienes y servicios	9.647	9.647	12.810	15.900
Gastos financieros	150	150	5	175
Transferencias corrientes	925	925	4.966	1.530
b) Operaciones de capital	5.294	5.294	15.000	84.447
Inversiones reales	5.294	5.294	15.000	83.850
Transferencias de capital	0	0	0	0
Variación activos financieros	0	0	0	0
Variación pasivos financieros	0	0	0	597
TOTALES	31.868	31.868	53.216	121.712

CODIGO: **079**

MUNICIPIO: **GUTIERREZ MUÑOZ**

COMARCA Nº **1**

I. DATOS GENERALES

Nº de entidades de población	Extensión (km²)	Densidad población (hab/km²) 1981	1991	Var. %	Altitud (m)	Distancia a la capital (km)
1	22,20	7,93	5,54	-30,11	866	38

NIVELES DE RENTA



II. POBLACION

1. Evolución de la población de hecho

Año 1950	407
Año 1960	392
Año 1970	295
Año 1981	176
Año 1991	123

2. Distribución de la población por edades y sexo (año 1993)

	1981 V	H	T	% s/T.	1993 V	H	T	% s/T.	Var. %
De 0 a 16 años	22	22	44	25,00	9	13	22	14,86	-10,14
De 17 a 39 años	25	16	41	23,30	20	14	34	22,97	-0,32
De 40 a 64 años	26	26	52	29,55	21	17	38	25,68	-3,87
De 65 años y más	15	24	39	22,16	22	32	54	36,49	14,33
TOTAL	88	88	176	100,00	72	76	148	100,00	

3. Vivienda

	1981	1991
Vivienda principal	–	48
Vivienda secundaria	–	36
Otras viviendas	–	19
TOTAL	115	103

4. Movimiento natural de la población

	1981	1982	1983	1984	1985	1986	1987	1988	1989	1991	1992	1993
Nº nacimientos	2	0	1	0	1	0	0	2	0	1	0	1
Nº defunciones	4	1	2	1	2	1	2	0	1	2	1	1
Crecim. vegetativo	-2	-1	-1	-1	-1	-1	-2	2	-1	-1	-1	0

III. SECTOR AGRARIO

1. Parcelación
(Nº de explotaciones según superficie)

	Nº de parcelas
De 0,1 a 5 Ha.	10
De 5 a 10 Ha.	4
De 10 a 20 Ha.	3
De 20 a 50 Ha.	7
Más de 50 Ha.	14
TOTAL	38

2. Distribución general de las tierras

	Superficie (Ha)
Tierras labradas	1.889
Pastos permanentes	23
Forestal	34
Otras tierras	85
TOTAL	2.031

3. Titulares de las explotaciones

a) Por grupos de edad	Nº	b) Ocupación principal	Nº
Menos de 35 años	2	Sólo en la explotación agrícola	34
De 35 a 54 años	11	Con otra actividad:	
De 55 a 64 años	13	÷ Principal	5
Mayores de 65 años	13	– Secundaria	0
TOTAL	39	TOTAL	39

4. Régimen de tenencia de las tierras

	Superficie (Ha)
Propiedad	1.480
Arrendamiento	387
Aparcería	45
Otros rég.	0
TOTAL	1.912

5. Cultivos (Ha)

Ha	Cereal grano	Legumi-nosas	Tubérculos	Cultivos industr.	Cultivos forrage.
Secano	850	0	0	1.050	4
Regadío	0	0	0	8	7
Ha	**Hortalizas**	**Frutales**	**Viñedo**	**Olivar**	**Viveros**
Secano	0	0	8	0	0
Regadío	0	0	0	0	0

6. Maquinaria agrícola

	Nº unidades
Motores	9
Tractores	10
Equipos trabajo del suelo	31
Equipos siembra y abonado	38
Equipos recolección	6
Instal. lecheras (ordeñadoras y tanques)	10
Otros equipos	43

7. Ganadería

	Nº Cabezas		
a) Bovino	108		
Ovino	632		
Caprino	35		
		Nº Plazas	
	Nº Explotaciones	Reproductoras	Cebo
b) Cerda	17	32	177

IV. SECTOR INDUSTRIAL

1. Actividad industrial

Epígrafe	Altas
501.....	2
.....	–
.....	–
.....	–
.....	–
.....	–
.....	–
.....	–

2. Viviendas de nueva construcción terminadas

	1991	1992
V.P.O Prom. pública..	0	0
V.P.O Prom. privada..	0	0
Libre.....	0	0
Rural.....	0	0
TOTAL.....	0	0



V. SECTOR SERVICIOS

1. Actividad comercial

Epígrafe	Altas	Epígrafe	Altas
662.....	1	.....	–
673.....	1	.....	–
911.....	1	.....	–
.....	–	.....	–

2. Entidades financieras y de seguros

	Sucursales	Agencias
Bancos.....	0	0
Cajas de Ahorro	0	0
C. Seguros.....	0	0

VI. OTRAS INFORMACIONES

1. Servicio telefónico

	1984	1991	1992	1993
Nº líneas.....	46	48	47	56

2. Asistencia sanitaria y social (año 1993)

Médico	Farmacia	Veterinario	ATS/DUE	Cen. Asist.
–	–	–	–	–

C. Asist. más próximo: A. P. Adanero

3. Transporte de viajeros

Línea	Nº Enlaces
V. 352: AVILA-AREVALO.....	4
V. 115: AVILA-MADRIGAL A.T.	2
Estación RENFE: Sí ☐ No ☒	
	Nº Licencias
Taxi: Sí ☐ No ☒	–

4. Parque de vehículos (Padrón Municipal)

	1990	1991	1992	1993
Turismos	27	30	36	38
Autobuses	0	0	0	0
Camiones	1	1	2	2
Tractores-remolques	0	0	0	0
Motocicletas	11	11	10	10

5. Enseñanza

Centros docentes		Curso 1993-94		
Nº	Tipo	Nivel	Nº unid.	Nº alumnos
–	Púb.	Preescolar	–	5
1	Púb.	E.G.B.	1	3
–	–	B.U.P.	–	–
–	–	F.P.	–	–

6. Presupuestos municipales (en miles de ptas.)

Ingresos	1989	1990	1991	1992
a) Operaciones corrientes	3.616	4.661	4.866	8.203
Impuestos y tasas.....	1.827	2.826	2.830	3.692
Impuestos directos	690	1.099	1.398	1.601
Impuestos indirectos.....	142	232	302	250
Tasas y otros ingresos.....	995	1.495	1.130	1.841
Transferencias corrientes.....	1.200	1.200	1.340	3.550
Ingresos patrimoniales.....	589	635	696	961
b) Operaciones de capital	1.590	3.772	910	7.981
Enajenación de inversiones...	0	0	0	0
Transferencias de capital.....	1.590	3.772	910	7.981
Variación activos financieros .	0	0	0	0
Variación pasivos financieros .	0	0	0	0
TOTALES	5.206	8.433	5.776	16.184

Gastos	1989	1990	1991	1992
a) Operaciones corrientes.....	1.917	1.783	3.015	6.024
Gastos de personal	532	586	750	1.342
Compra de bienes y servicios..	1.300	1.185	2.200	4.575
Gastos financieros	0	0	65	5
Transferencias corrientes	85	12	0	102
b) Operaciones de capital.....	3.289	6.650	2.761	10.161
Inversiones reales.....	3.164	6.445	2.636	9.515
Transferencias de capital	0	0	0	0
Variación activos financieros..	0	0	0	0
Variación pasivos financieros..	125	205	125	646
TOTALES.....	5.206	8.433	5.776	16.185

CODIGO: **080**

MUNICIPIO: **HERNANSANCHO**

COMARCA Nº **1**

I. DATOS GENERALES

Nº de entidades de población	Extensión (km²)	Densidad población (hab/km²) 1981	1991	Var. %	Altitud (m)	Distancia a la capital (km)
1	19,50	13,59	11,95	-12,08	901	29

NIVELES DE RENTA



II. POBLACION

1. Evolución de la población de hecho

Año 1950	476
Año 1960	409
Año 1970	310
Año 1981	265
Año 1991	233

2. Distribución de la población por edades y sexo

	1981 V	H	T	% s/T.	1993 V	H	T	% s/T.	Var. %
De 0 a 16 años	31	33	64	24,15	23	21	44	17,89	-6,26
De 17 a 39 años	45	34	79	29,81	41	32	73	28,67	-0,14
De 40 a 64 años	38	40	78	29,43	34	33	67	27,24	-2,20
De 65 años y más	20	24	44	16,60	29	35	62	25,20	8,60
TOTAL	134	131	265	100,00	125	121	246	100,00	

3. Vivienda

	1981	1991
Vivienda principal	-	85
Vivienda secundaria	-	46
Otras viviendas	-	21
TOTAL	131	152

4. Movimiento natural de la población

	1981	1982	1983	1984	1985	1986	1987	1988	1989	1991	1992	1993
Nº nacimientos	7	2	1	2	5	5	2	3	0	1	2	0
Nº defunciones	1	2	1	0	1	1	2	3	5	1	0	5
Crecim. vegetativo	6	0	0	2	4	4	0	0	-5	0	2	-5

III. SECTOR AGRARIO

1. Parcelación

(Nº de explotaciones según superficie)

	Nº de parcelas
De 0,1 a 5 Ha.	14
De 5 a 10 Ha.	8
De 10 a 20 Ha.	8
De 20 a 50 Ha.	21
Más de 50 Ha.	10
TOTAL	61

2. Distribución general de las tierras

	Superficie (Ha)
Tierras labradas	1.270
Pastos permanentes	97
Forestal	76
Otras tierras	243
TOTAL	1.686

3. Titulares de las explotaciones

a) Por grupos de edad	Nº	b) Ocupación principal	Nº
Menos de 35 años	12	Sólo en la explotación agrícola	46
De 35 a 54 años	24	Con otra actividad:	
De 55 a 64 años	16	- Principal	11
Mayores de 65 años	10	- Secundaria	5
TOTAL	62	TOTAL	62

4. Régimen de tenencia de las tierras

	Superficie (Ha)
Propiedad	727
Arrendamiento	443
Aparcería	197
Otros rég.	0
TOTAL	1.367

5. Cultivos (Ha)

Ha	Cereal grano	Legumi-nosas	Tubérculos	Cultivos industr.	Cultivos forrage.
Secano	1.090	0	0	186	90
Regadío	0	0	0	0	9

Ha	Hortalizas	Frutales	Viñedo	Olivar	Viveros
Secano	0	0	9	0	0
Regadío	0	0	0	0	0

6. Maquinaria agrícola

	Nº unidades
Motores	30
Tractores	47
Equipos trabajo del suelo	87
Equipos siembra y abonado	70
Equipos recolección	13
Instal. lecheras (ordeñadoras y tanques)	23
Otros equipos	61

7. Ganadería

	Nº Cabezas
a) Bovino	115
Ovino	2.654
Caprino	0

	Nº Explotaciones	Nº Plazas Reproductoras	Cebo
b) Cerda	11	196	1.368

IV. SECTOR INDUSTRIAL

1. Actividad industrial

Epígrafe	Altas
231	1
314	1
501	2
502	1
504	1
	–
	–
	–
	–

2. Viviendas de nueva construcción terminadas

	1991	1992
V.P.O Prom. pública. .	0	0
V.P.O Prom. privada..	0	0
Libre.	0	1
Rural.	0	0
TOTAL.	0	1



V. SECTOR SERVICIOS

1. Actividad comercial

Epígrafe	Altas	Epígrafe	Altas
647	1	673	2
652	1	691	1
662	1	812	1
671	1	973	1

2. Entidades financieras y de seguros

	Sucursales	Agencias
Bancos	0	0
Cajas de Ahorro	1	0
C. Seguros.	0	0

VI. OTRAS INFORMACIONES

1. Servicio telefónico

	1984	1991	1992	1993
Nº líneas.	81	95	100	100

2. Asistencia sanitaria y social (año 1993)

Médico	Farmacia	Veterinario	ATS/DUE	Cen. Asist.
1	1	–	–	–

C. Asist. más próximo: C. S. Avila Rural

3. Transporte de viajeros

Línea	Nº Enlaces
V. 115: AVILA-MADRIGAL DE LAS AA.TT. ..	2

Estación RENFE: Sí ☐ No ☒

Taxi: Sí ☐ No ☒ ..... Nº Licencias –

4. Parque de vehículos (Padrón Municipal)

	1990	1991	1992	1993
Turismos	65	75	76	84
Autobuses	0	0	0	0
Camiones	11	10	13	15
Tractores-remolques	0	1	1	1
Motocicletas	2	2	2	2

5. Enseñanza (**)

Centros docentes		Curso 1993-94		
Nº	Tipo	Nivel	Nº unid.	Nº alumnos
–	–	Preescolar	–	–
–	–	E.G.B.	–	–

(**) C.R.A.: LAS COGOTAS. Se incluye en el Centro Cabecera de CARDEÑOSA.

6. Presupuestos municipales (en miles de ptas.)

Ingresos	1989	1990	1991	1992
a) Operaciones corrientes	6.365	9.327	8.793	9.745
Impuestos y tasas	2.100	3.313	3.623	3.848
Impuestos directos	1.249	2.415	2.447	2.830
Impuestos indirectos	280	0	0	0
Tasas y otros ingresos	571	898	1.176	1.018
Transferencias corrientes	1.958	2.720	2.492	3.698
Ingresos patrimoniales	2.307	3.294	2.678	2.199
b) Operaciones de capital	2.175	1.925	4.039	5.000
Enajenación de inversiones	0	620	0	0
Transferencias de capital	2.175	1.305	4.039	5.000
Variación activos financieros	0	0	0	0
Variación pasivos financieros	0	0	0	0
TOTALES	8.540	11.252	12.832	14.745

Gastos	1989	1990	1991	1992
a) Operaciones corrientes	5.335	5.728	6.450	8.230
Gastos de personal	1.145	1.830	1.960	1.809
Compra de bienes y servicios	4.190	3.898	4.490	6.421
Gastos financieros	0	0	0	0
Transferencias corrientes	0	0	0	0
b) Operaciones de capital.	3,205	5.524	6.382	6.514
Inversiones reales	3.175	5.500	6.358	6.500
Transferencias de capital	0	0	0	0
Variación activos financieros.	0	0	0	0
Variación pasivos financieros.	30	24	24	14
TOTALES	8.540	11.252	12.832	14.744

CODIGO: **081**

MUNICIPIO: **EL HERRADON**

COMARCA Nº **5**

I. DATOS GENERALES

Nº de entidades de población	Extensión (km²)	Densidad población (hab/km²) 1981	1991	Var. %	Altitud (m)	Distancia a la capital (km)
3	48,40	10,14	10,64	4,89	919	22

NIVELES DE RENTA



II. POBLACION

1. Evolución de la población de hecho

Año 1950	1.009
Año 1960	784
Año 1970	729
Año 1981	491
Año 1991	515

2. Distribución de la población por edades y sexo (año 1993)

	1981 V	H	T	% s/T.	1993 V	H	T	% s/T.	Var. %
De 0 a 16 años	53	52	105	21,38	55	43	98	19,33	-2,06
De 17 a 39 años	68	67	135	27,49	67	70	137	27,02	-0,47
De 40 a 64 años	84	79	163	33,20	78	72	150	29,59	-3,61
De 65 años y más	47	41	88	17,92	63	59	122	24,06	6,14
TOTAL	252	239	491	100,00	263	244	507	100,00	

3. Vivienda

	1981	1991
Vivienda principal	–	186
Vivienda secundaria	–	958
Otras viviendas	–	2
TOTAL	1.202	1.146

4. Movimiento natural de la población

	1981	1982	1983	1984	1985	1986	1987	1988	1989	1991	1992	1993
Nº nacimientos	0	4	6	4	8	5	1	2	1	1	1	2
Nº defunciones	0	3	5	3	4	5	1	6	4	2	2	8
Crecim. vegetativo	0	1	1	1	4	0	0	-4	-3	-1	-1	-6

III. SECTOR AGRARIO

1. Parcelación
(Nº de explotaciones según superficie)

	Nº de parcelas
De 0,1 a 5 Ha.	54
De 5 a 10 Ha.	33
De 10 a 20 Ha.	35
De 20 a 50 Ha.	3
Más de 50 Ha.	3
TOTAL	128

2. Distribución general de las tierras

	Superficie (Ha)
Tierras labradas	12
Pastos permanentes	4.216
Forestal	314
Otras tierras	4
TOTAL	4.546

3. Titulares de las explotaciones

a) Por grupos de edad	Nº	b) Ocupación principal	Nº
Menos de 35 años	8	Sólo en la explotación agrícola	98
De 35 a 54 años	32	Con otra actividad:	
De 55 a 64 años	27	– Principal	41
Mayores de 65 años	72	– Secundaria	0
TOTAL	139	TOTAL	139

4. Régimen de tenencia de las tierras

	Superficie (Ha)
Propiedad	4.164
Arrendamiento	64
Aparcería	0
Otros rég.	0
TOTAL	4.228

5. Cultivos (Ha)

Ha	Cereal grano	Legumi-nosas	Tubérculos	Cultivos industr.	Cultivos forrage.
Secano	2	2	0	0	0
Regadío	0	0	6	0	1
Ha	**Hortalizas**	**Frutales**	**Viñedo**	**Olivar**	**Viveros**
Secano	0	0	10	0	0
Regadío	3	0	0	0	0

6. Maquinaria agrícola

	Nº unidades
Motores	10
Tractores	5
Equipos trabajo del suelo	0
Equipos siembra y abonado	0
Equipos recolección	0
Instal. lecheras (ordeñadoras y tanques)	4
Otros equipos	0

7. Ganadería

	Nº Cabezas
a) Bovino	1.554
Ovino	1.036
Caprino	391

	Nº Explotaciones	Nº Plazas Reproductoras	Cebo
b) Cerda	22	14	76

IV. SECTOR INDUSTRIAL

1. Actividad industrial

Epígrafe	Altas
413	2
419	1
501	8
	–
	–
	–
	–
	–

2. Viviendas de nueva construcción terminadas

	1991	1992
V.P.O Prom. pública	0	0
V.P.O Prom. privada	0	0
Libre	1	3
Rural	0	1
TOTAL	1	4



V. SECTOR SERVICIOS

1. Actividad comercial

Epígrafe	Altas	Epígrafe	Altas	Epígrafe	Altas
647	1	662	5	722	1
652	1	671	2	812	1
654	1	673	9	972	2
655	1	675	2		

2. Entidades financieras y de seguros

	Sucursales	Agencias
Bancos	0	0
Cajas de Ahorro	1	0
C. Seguros	0	0

VI. OTRAS INFORMACIONES

1. Servicio telefónico

	1984	1991	1992	1993
Nº líneas	31	640	662	678

2. Asistencia sanitaria y social (año 1993)

Médico	Farmacia	Veterinario	ATS/DUE	Cen. Asist.
1	1	–	–	–

C. Asist. más próximo: C. S. Avila Rural

3. Transporte de viajeros

Línea	Nº Enlaces
V. 1820: AVILA-SAN BARTOLOME DE P.	1

Estación RENFE: Sí ☒ No ☐

	Nº Licencias
Taxi: Sí ☒ No ☐	1

4. Parque de vehículos (Padrón Municipal)

	1990	1991	1992	1993
Turismos	–	–	–	–
Autobuses	–	–	–	–
Camiones	–	–	–	–
Tractores-remolques	–	–	–	–
Motocicletas	–	–	–	–

5. Enseñanza (**)

Centros docentes		Curso 1993-94		
Nº	Tipo	Nivel	Nº unid.	Nº alumnos
–	Púb.	Preescolar	1	7
1 (•)	Púb.	E.G.B.	2	27

(•) LA CAÑADA.
(**) C.R.A.: LA GAZNATA. Se incluye en el Centro Cabecera de SAN BARTOLOME DE PINARES.

6. Presupuestos municipales (en miles de ptas.)

Ingresos	1989	1990	1991	1992
a) Operaciones corrientes	23.488	27.949	31.111	35.123
Impuestos y tasas	15.221	19.444	21.255	23.847
Impuestos directos	7.865	11.216	12.600	13.125
Impuestos indirectos	431	814	920	1.315
Tasas y otros ingresos	6.925	7.414	7.735	9.407
Transferencias corrientes	4.600	5.200	5.300	5.850
Ingresos patrimoniales	3.667	3.305	4.556	5.426
b) Operaciones de capital	18.428	5.500	13.200	21.500
Enajenación de inversiones	0	0	0	0
Transferencias de capital	3.428	5.500	6.200	6.500
Variación activos financieros	0	0	0	0
Variación pasivos financieros	15.000	0	7.000	15.000
TOTALES	41.916	33.449	44.311	56.623

Gastos	1989	1990	1991	1992
a) Operaciones corrientes	21.280	20.299	22.661	26.723
Gastos de personal	7.113	7.477	7.312	8.189
Compra de bienes y servicios	12.777	11.016	11.629	14.309
Gastos financieros	1.075	1.300	2.675	2.400
Transferencias corrientes	315	506	1.045	1.825
b) Operaciones de capital	20.635	13.150	21.650	29.900
Inversiones reales	15.000	11.900	16.650	26.500
Transferencias de capital	375	0	0	0
Variación activos financieros	0	0	0	0
Variación pasivos financieros	5.260	1.250	5.000	3.400
TOTALES	41.915	33.449	44.311	56.623

CODIGO: **082**
MUNICIPIO: **HERREROS DE SUSO**
COMARCA Nº **2**

I. DATOS GENERALES

Nº de entidades de población	Extensión (km²)	Densidad población (hab/km²) 1981	1991	Var. %	Altitud (m)	Distancia a la capital (km)
1	21,30	21,69	12,82	-40,91	1.010	45

NIVELES DE RENTA



II. POBLACION

1. Evolución de la población de hecho

Año 1950	759
Año 1960	694
Año 1970	549
Año 1981	462
Año 1991	273

2. Distribución de la población por edades y sexo

	1981 V	H	T	% s/T.	1993 V	H	T	% s/T.	Var. %
De 0 a 16 años	28	36	64	13,85	9	16	25	9,47	-4,38
De 17 a 39 años	89	87	176	38,10	42	36	78	29,55	-8,55
De 40 a 64 años	70	67	137	29,65	41	33	74	28,03	-1,62
De 65 años y más	39	46	85	18,40	37	50	87	32,95	14,56
TOTAL	226	236	462	100,00	129	135	264	100,00	

3. Vivienda

	1981	1991
Vivienda principal	-	100
Vivienda secundaria	-	86
Otras viviendas	-	0
TOTAL	212	186

4. Movimiento natural de la población

	1981	1982	1983	1984	1985	1986	1987	1988	1989	1991	1992	1993
Nº nacimientos	1	6	4	2	1	0	1	1	2	0	0	0
Nº defunciones	6	8	1	4	4	4	0	6	6	7	2	1
Crecim. vegetativo	-5	-2	3	-2	-3	-4	1	-5	-4	-7	-2	-1

III. SECTOR AGRARIO

1. Parcelación
(Nº de explotaciones según superficie)

	Nº de parcelas
De 0,1 a 5 Ha.	12
De 5 a 10 Ha.	6
De 10 a 20 Ha.	12
De 20 a 50 Ha.	25
Más de 50 Ha.	13
TOTAL	68

2. Distribución general de las tierras

	Superficie (Ha)
Tierras labradas	1.621
Pastos permanentes	124
Forestal	0
Otras tierras	94
TOTAL	1.839

3. Titulares de las explotaciones

a) Por grupos de edad	Nº	b) Ocupación principal	Nº
Menos de 35 años	11	Sólo en la explotación agrícola	57
De 35 a 54 años	18	Con otra actividad:	
De 55 a 64 años	22	- Principal	11
Mayores de 65 años	19	- Secundaria	2
TOTAL	70	TOTAL	70

4. Régimen de tenencia de las tierras

	Superficie (Ha)
Propiedad	966
Arrendamiento	696
Aparcería	79
Otros rég.	4
TOTAL	1.745

5. Cultivos (Ha)

Ha	Cereal grano	Legumi-nosas	Tubérculos	Cultivos industr.	Cultivos forrage.
Secano	1.473	0	0	101	30
Regadío	0	2	5	0	8
Ha	**Hortalizas**	**Frutales**	**Viñedo**	**Olivar**	**Viveros**
Secano	0	0	0	0	0
Regadío	0	0	0	0	0

6. Maquinaria agrícola

	Nº unidades
Motores	9
Tractores	51
Equipos trabajo del suelo	67
Equipos siembra y abonado	57
Equipos recolección	18
Instal. lecheras (ordeñadoras y tanques)	43
Otros equipos	56

7. Ganadería

	Nº Cabezas
a) Bovino	387
Ovino	1.103
Caprino	202

	Nº Explotaciones	Nº Plazas Reproductoras	Cebo
b) Cerda	37	248	666

IV. SECTOR INDUSTRIAL

1. Actividad industrial

Epígrafe	Altas
319	1
417	1
	–
	–
	–
	–
	–
	–

2. Viviendas de nueva construcción terminadas

	1991	1992
V.P.O Prom. pública. .	0	0
V.P.O Prom. privada..	0	0
Libre.	4	0
Rural.	2	0
TOTAL.	6	0



V. SECTOR SERVICIOS

1. Actividad comercial

Epígrafe	Altas	Epígrafe	Altas
612	1	662	1
642	1	673	2
644	1	812	1
652	1	511*	1

2. Entidades financieras y de seguros

	Sucursales	Agencias
Bancos	0	0
Cajas de Ahorro	1	0
C. Seguros.	0	0

VI. OTRAS INFORMACIONES

1. Servicio telefónico

	1984	1991	1992	1993
Nº líneas.	62	79	80	89

2. Asistencia sanitaria y social (año 1993)

Médico	Farmacia	Veterinario	ATS/DUE	Cen. Asist.
1	1	–	1	–

C. Asist. más próximo:

3. Transporte de viajeros

Línea	Nº Enlaces
V. 8: AVILA-NARRILLOS DEL A.	1

Estación RENFE: Sí ☐ No ☒

Nº Licencias
–

Taxi: Sí ☐ No ☒

4. Parque de vehículos (Padrón Municipal)

	1990	1991	1992	1993
Turismos	95	–	105	–
Autobuses	0	–	0	–
Camiones	2	–	4	–
Tractores-remolques	0	–	1	–
Motocicletas	0	–	3	–

5. Enseñanza

Centros docentes		Curso 1993-94		
Nº	Tipo	Nivel	Nº unid.	Nº alumnos
–	Púb.	Preescolar	0	3
1	Púb.	E.G.B.	1	8
–	–	B.U.P.	–	–
–	–	F.P.	–	–

6. Presupuestos municipales (en miles de ptas.)

Ingresos	1989	1990	1991	1992
a) Operaciones corrientes	6.665	0	9.251	10.566
Impuestos y tasas.	1.789	0	3.103	4.676
Impuestos directos	720	0	2.096	2.324
Impuestos indirectos.	299	0	23	23
Tasas y otros ingresos	770	0	984	2.329
Transferencias corrientes	2.525	0	2.779	3.176
Ingresos patrimoniales	2.351	0	3.369	2.714
b) Operaciones de capital	5.292	0	2.075	2.215
Enajenación de inversiones.	0	0	0	150
Transferencias de capital	5.292	0	2.075	2.065
Variación activos financieros	0	0	0	0
Variación pasivos financieros	0	0	0	0
TOTALES	11.957	0	11.326	12.781

Gastos	1989	1990	1991	1992
a) Operaciones corrientes	5.003	0	6.452	8.065
Gastos de personal	2.112	0	2.291	2.337
Compra de bienes y servicios	2.854	0	4.161	5.698
Gastos financieros	25	0	0	30
Transferencias corrientes	12	0	0	0
b) Operaciones de capital.	6.954	0	4.874	4.715
Inversiones reales	339	0	4.860	4.715
Transferencias de capital	6.615	0	0	0
Variación activos financieros.	0	0	0	0
Variación pasivos financieros.	0	0	14	0
TOTALES	11.957	0	11.326	12.780

CODIGO: **083**
MUNICIPIO: **HIGUERA DE LAS DUEÑAS**
COMARCA Nº **6**

I. DATOS GENERALES

Nº de entidades de población	Extensión (km²)	Densidad población (hab/km²) 1981	1991	Var. %	Altitud (m)	Distancia a la capital (km)
1	35,10	9,37	8,75	-6,69	635	82

NIVELES DE Rrenta



II. POBLACION

1. Evolución de la población de hecho

Año 1950	820
Año 1960	675
Año 1970	456
Año 1981	329
Año 1991	307

2. Distribución de la población por edades y sexo

	1981 V	H	T	% s/T.	1993 V	H	T	% s/T.	Var. %
De 0 a 16 años	25	19	44	13,37	24	18	42	12,92	-0,45
De 17 a 39 años	55	38	93	28,27	48	40	88	27,08	-1,19
De 40 a 64 años	50	50	100	30,40	46	37	83	25,54	-4,86
De 65 años y más	42	50	92	27,96	54	58	112	34,46	6,50
TOTAL	172	157	329	100,00	172	153	325	100,00	

3. Vivienda

	1981	1991
Vivienda principal	-	134
Vivienda secundaria	-	251
Otras viviendas	-	21
TOTAL	358	406

4. Movimiento natural de la población

	1981	1982	1983	1984	1985	1986	1987	1988	1989	1991	1992	1993
Nº nacimientos	3	0	1	2	2	4	3	2	1	6	0	4
Nº defunciones	2	5	6	6	8	3	4	4	4	4	6	7
Crecim. vegetativo	1	-5	-5	-4	-6	1	-1	-2	-3	2	-6	-3

III. SECTOR AGRARIO

1. Parcelación
(Nº de explotaciones según superficie)

	Nº de parcelas
De 0,1 a 5 Ha.	36
De 5 a 10 Ha.	15
De 10 a 20 Ha.	16
De 20 a 50 Ha.	17
Más de 50 Ha.	13
TOTAL	97

2. Distribución general de las tierras

	Superficie (Ha)
Tierras labradas	139
Pastos permanentes	3.059
Forestal	126
Otras tierras	76
TOTAL	3.400

3. Titulares de las explotaciones

a) Por grupos de edad	Nº
Menos de 35 años	1
De 35 a 54 años	20
De 55 a 64 años	24
Mayores de 65 años	50
TOTAL	95

b) Ocupación principal	Nº
Sólo en la explotación agrícola	74
Con otra actividad:	
- Principal	19
- Secundaria	2
TOTAL	95

4. Régimen de tenencia de las tierras

	Superficie (Ha)
Propiedad	2.059
Arrendamiento	1.139
Aparcería	0
Otros rég.	0
TOTAL	3.198

5. Cultivos (Ha)

Ha	Cereal grano	Legumi-nosas	Tubérculos	Cultivos industr.	Cultivos forrage.
Secano	0	2	0	0	0
Regadío	0	1	5	0	0

Ha	Hortalizas	Frutales	Viñedo	Olivar	Viveros
Secano	0	7	25	18	0
Regadío	1	0	0	0	0

6. Maquinaria agrícola

	Nº unidades
Motores	12
Tractores	12
Equipos trabajo del suelo	0
Equipos siembra y abonado	0
Equipos recolección	4
Instal. lecheras (ordeñadoras y tanques)	2
Otros equipos	29

7. Ganadería

	Nº Cabezas
a) Bovino	675
Ovino	704
Caprino	455

	Nº Explotaciones	Nº Plazas Reproductoras	Cebo
b) Cerda	33	85	51

IV. SECTOR INDUSTRIAL

1. Actividad industrial

Epígrafe	Altas
455	1
501	4
	–
	–
	–
	–
	–
	–

2. Viviendas de nueva construcción terminadas

	1991	1992
V.P.O Prom. pública. .	0	0
V.P.O Prom. privada..	0	0
Libre.	7	2
Rural.	0	0
TOTAL	7	2



V. SECTOR SERVICIOS

1. Actividad comercial

Epígrafe	Altas	Epígrafe	Altas
647	2	852	1
652	1		–
662	2		–
673	4		–
722	1		–

2. Entidades financieras y de seguros

	Sucursales	Agencias
Bancos	–	–
Cajas de Ahorro	–	–
C. Seguros	–	–

VI. OTRAS INFORMACIONES

1. Servicio telefónico

	1984	1991	1992	1993
Nº líneas	78	133	134	143

2. Asistencia sanitaria y social (año 1993)

Médico	Farmacia	Veterinario	ATS/DUE	Cen. Asist.
1	1	–	1	–

C. Asist. más próximo: –

3. Transporte de viajeros

Línea	Nº Enlaces
	–

Estación RENFE: Sí ☐ No ☒

	Nº Licencias
Taxi: Sí ☐ No ☒	–

4. Parque de vehículos (Padrón Municipal)

	1990	1991	1992	1993
Turismos	58	74	74	79
Autobuses	0	0	0	0
Camiones	17	16	16	17
Tractores-remolques	1	4	6	9
Motocicletas	17	17	15	16

5. Enseñanza

Centros docentes		Curso 1993-94		
Nº	Tipo	Nivel	Nº unid.	Nº alumnos
–	Púb.	Preescolar	1	14
1	Púb.	E.G.B.	1	14
–	–	B.U.P.	–	–
–	–	F.P.	–	–

6. Presupuestos municipales (en miles de ptas.)

Ingresos

	1989	1990	1991	1992
a) Operaciones corrientes	12.123	12.995	15.471	19.758
Impuestos y tasas	6.874	6.948	7.486	10.261
Impuestos directos	2.440	3.746	3.673	3.878
Impuestos indirectos	260	375	780	2.000
Tasas y otros ingresos	4.174	2.827	3.033	4.383
Transferencias corrientes	2.145	2.017	2.836	6.608
Ingresos patrimoniales	3.104	4.030	5.149	2.889
b) Operaciones de capital	3.635	2.125	1.860	40.369
Enajenación de inversiones	0	0	0	24.375
Transferencias de capital	3.635	2.125	1.860	15.994
Variación activos financieros	0	0	0	0
Variación pasivos financieros	0	0	0	0
TOTALES	15.758	15.120	17.331	60.127

Gastos

	1989	1990	1991	1992
a) Operaciones corrientes	11.430	11.346	12.269	18.676
Gastos de personal	4.634	4.536	4.909	5.409
Compra de bienes y servicios	5.476	5.795	6.370	11.557
Gastos financieros	15	10	10	310
Transferencias corrientes	1.305	1.005	980	1.400
b) Operaciones de capital	4.328	3.776	4.061	41.451
Inversiones reales	3.285	3.618	3.900	36.951
Transferencias de capital	1.043	158	161	0
Variación activos financieros	0	0	0	0
Variación pasivos financieros	0	0	0	4.500
TOTALES	15.758	15.122	16.330	60.127

CODIGO: **084**

MUNICIPIO: **LA HIJA DE DIOS**

COMARCA Nº **2**

I. DATOS GENERALES

Nº de entidades de población	Extensión (km²)	Densidad población (hab/km²) 1981	1991	Var. %	Altitud (m)	Distancia a la capital (km)
1	12,30	14,63	13,41	-8,33	1.182	28

NIVELES DE Rrenta



II. POBLACION

1. Evolución de la población de hecho

Año 1950	421
Año 1960	371
Año 1970	252
Año 1981	180
Año 1991	165

2. Distribución de la población por edades y sexo

	1981 V	H	T	% s/T.	1993 V	H	T	% s/T.	Var. %
De 0 a 16 años	18	15	33	18,33	17	10	27	18,12	-0,21
De 17 a 39 años	34	13	47	26,11	23	16	39	26,17	0,06
De 40 a 64 años	28	31	59	32,78	19	20	39	26,17	-6,60
De 65 años y más	22	19	41	22,78	24	20	44	29,53	6,75
TOTAL	102	78	180	100,00	83	66	149	100,00	

3. Vivienda

	1981	1991
Vivienda principal	–	55
Vivienda secundaria	–	89
Otras viviendas	–	50
TOTAL	117	194

4. Movimiento natural de la población

	1981	1982	1983	1984	1985	1986	1987	1988	1989	1991	1992	1993
Nº nacimientos	1	3	0	1	0	1	0	3	0	0	0	0
Nº defunciones	1	1	2	3	2	2	1	2	2	1	0	1
Crecim. vegetativo	0	2	-2	-2	-2	-1	-1	1	-2	-1	0	-1

III. SECTOR AGRARIO

1. Parcelación
(Nº de explotaciones según superficie)

	Nº de parcelas
De 0,1 a 5 Ha	46
De 5 a 10 Ha.	26
De 10 a 20 Ha.	26
De 20 a 50 Ha.	17
Más de 50 Ha.	2
TOTAL	117

2. Distribución general de las tierras

	Superficie (Ha)
Tierras labradas	29
Pastos permanentes	212
Forestal	0
Otras tierras	993
TOTAL	1.234

3. Titulares de las explotaciones

a) Por grupos de edad	Nº
Menos de 35 años	3
De 35 a 54 años	22
De 55 a 64 años	35
Mayores de 65 años	58
TOTAL	118

b) Ocupación principal	Nº
Sólo en la explotación agrícola	62
Con otra actividad:	
– Principal	55
– Secundaria	1
TOTAL	118

4. Régimen de tenencia de las tierras

	Superficie (Ha)
Propiedad	132
Arrendamiento	47
Aparceria	0
Otros rég.	62
TOTAL	241

5. Cultivos (Ha)

Ha	Cereal grano	Legumi-nosas	Tubérculos	Cultivos industr.	Cultivos forrage.
Secano	6	0	0	0	0
Regadío	0	1	2	0	3

Ha	Hortalizas	Frutales	Viñedo	Olivar	Viveros
Secano	0	0	0	0	0
Regadío	0	0	0	0	0

6. Maquinaria agrícola

	Nº unidades
Motores	2
Tractores	9
Equipos trabajo del suelo	8
Equipos siembra y abonado	1
Equipos recolección	4
Instal. lecheras (ordeñadoras y tanques)	17
Otros equipos	12

7. Ganadería

	Nº Cabezas
a) Bovino	125
Ovino	644
Caprino	37

	Nº Explotaciones	Nº Plazas Reproductoras	Cebo
b) Cerda	27	46	102

IV. SECTOR INDUSTRIAL

1. Actividad industrial

Epígrafe	Altas
501	2
504	1
	–
	–
	–
	–
	–
	–

2. Viviendas de nueva construcción terminadas

	1991	1992
V.P.O Prom. pública. .	0	0
V.P.O Prom. privada..	0	0
Libre.	1	1
Rural.	0	0
TOTAL.	1	1



V. SECTOR SERVICIOS

1. Actividad comercial

Epígrafe	Altas	Epígrafe	Altas
647	1		–
673	1		–
	–		–
	–		–
	–		–

2. Entidades financieras y de seguros

	Sucursales	Agencias
Bancos	–	–
Cajas de Ahorro	–	–
C. Seguros.	–	–

VI. OTRAS INFORMACIONES

1. Servicio telefónico

	1984	1991	1992	1993
Nº líneas	38	60	60	63

2. Asistencia sanitaria y social (año 1993)

Médico	Farmacia	Veterinario	ATS/DUE	Cen. Asist.
1	–	–	–	–

C. Asist. más próximo: C. S. Muñana

3. Transporte de viajeros

Línea	Nº Enlaces
V. 59: AVILA-CEPEDA DE LA M. .	1
V. 456: AVILA-ARENAS DE S. P. . .	1

Estación RENFE: Sí ☐ No ☒

	Nº Licencias
Taxi: Sí ☐ No ☒	–

4. Parque de vehículos (Padrón Municipal)

	1990	1991	1992	1993
Turismos	–	–	–	–
Autobuses	–	–	–	–
Camiones	–	–	–	–
Tractores-remolques	–	–	–	–
Motocicletas	–	–	–	–

5. Enseñanza (**)

Centros docentes		Curso 1993-94		
Nº	Tipo	Nivel	Nº unid.	Nº alumnos
–	–	Preescolar	–	–
–	–	E.G.B.	–	–

(**) C.R.A.: ULACA. Se incluye en el Centro Cabecera de SOLOSANCHO.

6. Presupuestos municipales (en miles de ptas.)

Ingresos	1989	1990	1991	1992
a] Operaciones corrientes	3.624	5.300	4.150	4.699
Impuestos y tasas.	2.020	3.623	2.364	2.668
Impuestos directos	618	1.160	1.165	1.491
Impuestos indirectos.	168	200	310	364
Tasas y otros ingresos	1.234	2.263	889	813
Transferencias corrientes	1.344	1.347	1.505	1.700
Ingresos patrimoniales	260	330	281	331
b] Operaciones de capital	4.920	2.000	1.600	2.100
Enajenación de inversiones.	0	0	0	2.100
Transferencias de capital	4.920	2.00	1.600	0
Variación activos financieros	0	0	0	0
Variación pasivos financieros	0	0	0	0
TOTALES	8.544	7.300	5.750	6.799

Gastos	1989	1990	1991	1992
a] Operaciones corrientes	4.594	4.941	3.822	3.683
Gastos de personal	2.601	2.711	525	560
Compra de bienes y servicios.	1.894	2.011	3.077	2.902
Gastos financieros	14	29	20	21
Transferencias corrientes	85	190	200	200
b] Operaciones de capital.	3.950	2.358	1.727	3.118
Inversiones reales.	3.920	2.264	1.600	3.000
Transferencias de capital	0	0	0	0
Variación activos financieros.	0	0	0	0
Variación pasivos financieros.	30	94	127	118
TOTALES	8.544	7.299	5.549	6.801

CODIGO: **085**

MUNICIPIO: **LA HORCAJADA**

COMARCA Nº **3**

I. DATOS GENERALES

Nº de entidades de población	Extensión (km²)	Densidad población (hab/km²) 1981	1991	Var. %	Altitud (m)	Distancia a la capital (km)
6	46,60	25,24	19,51	-22,70	935	75

NIVELES DE Rrenta



II. POBLACION

1. Evolución de la población de hecho

Año 1950	2.424
Año 1960	2.025
Año 1970	1.445
Año 1981	1.176
Año 1991	909

2. Distribución de la población por edades y sexo

	1981 V	H	T	% s/T.	1993 V	H	T	% s/T.	Var. %
De 0 a 16 años	112	121	233	19,81	52	68	120	12,61	-7,21
De 17 a 39 años	170	128	298	25,34	138	123	261	27,42	2,08
De 40 a 64 años	188	197	385	32,74	131	117	248	26,05	-6,69
De 65 años y más	120	140	260	22,11	144	179	323	33,93	11,82
TOTAL	590	586	1.176	100,00	465	487	952	100,00	

3. Vivienda

	1981	1991
Vivienda principal	–	368
Vivienda secundaria	–	228
Otras viviendas	–	121
TOTAL	701	717

4. Movimiento natural de la población

	1981	1982	1983	1984	1985	1986	1987	1988	1989	1991	1992	1993
Nº nacimientos	12	10	7	6	9	10	4	6	5	1	8	7
Nº defunciones	18	17	17	7	18	7	3	13	7	10	9	5
Crecim. vegetativo	-6	-7	-10	-1	-9	3	1	-7	-2	-9	-1	-2

III. SECTOR AGRARIO

1. Parcelación
(Nº de explotaciones según superficie)

	Nº de parcelas
De 0,1 a 5 Ha.	178
De 5 a 10 Ha.	132
De 10 a 20 Ha.	63
De 20 a 50 Ha.	22
Más de 50 Ha.	1
TOTAL	396

2. Distribución general de las tierras

	Superficie (Ha)
Tierras labradas	518
Pastos permanentes	2.009
Forestal	60
Otras tierras	456
TOTAL	3.043

3. Titulares de las explotaciones

a) Por grupos de edad	Nº	b) Ocupación principal	Nº
Menos de 35 años	18	Sólo en la explotación agrícola	291
De 35 a 54 años	98	Con otra actividad:	
De 55 a 64 años	119	– Principal	90
Mayores de 65 años	158	– Secundaria	12
TOTAL	393	TOTAL	393

4. Régimen de tenencia de las tierras

	Superficie (Ha)
Propiedad	2.088
Arrendamiento	422
Aparcería	3
Otros rég.	14
TOTAL	2.527

5. Cultivos (Ha)

Ha	Cereal grano	Legumi-nosas	Tubérculos	Cultivos industr.	Cultivos forrage.
Secano	27	0	0	0	11
Regadío	0	22	10	0	16
Ha	**Hortalizas**	**Frutales**	**Viñedo**	**Olivar**	**Viveros**
Secano	0	0	0	0	0
Regadío	3	2	0	0	0

6. Maquinaria agrícola

	Nº unidades
Motores	0
Tractores	18
Equipos trabajo del suelo	21
Equipos siembra y abonado	0
Equipos recolección	49
Instal. lecheras (ordeñadoras y tanques)	11
Otros equipos	32

7. Ganadería

	Nº Cabezas
a) Bovino	1.059
Ovino	3.582
Caprino	265

	Nº Explotaciones	Nº Plazas Reproductoras	Cebo
b) Cerda	104	195	197

IV. SECTOR INDUSTRIAL

1. Actividad industrial

Epígrafe	Altas
314	1
417	1
419	2
453	1
461	1
501	7
505	1
...	–

2. Viviendas de nueva construcción terminadas

	1991	1992
V.P.O Prom. pública. .	0	0
V.P.O Prom. privada..	0	0
Libre.	7	3
Rural.	1	0
TOTAL.....	8	3



V. SECTOR SERVICIOS

1. Actividad comercial

Epígrafe	Altas	Epígrafe	Altas	Epígrafe	Altas
612	2	652	1	419*	1
614	1	662	2	673*	1
642	1	673	8	...	–
646	1	812	1	...	–
647	2	844	1	...	–

2. Entidades financieras y de seguros

	Sucursales	Agencias
Bancos	–	–
Cajas de Ahorro	1	–
C. Seguros.....	–	–

VI. OTRAS INFORMACIONES

1. Servicio telefónico

	1984	1991	1992	1993
Nº líneas.....	88	182	183	198

2. Asistencia sanitaria y social (año 1993)

Médico	Farmacia	Veterinario	ATS/DUE	Cen. Asist.
1	1	1	1	–

C. Asist. más próximo: –

3. Transporte de viajeros

Línea	Nº Enlaces
.....	–

Estación RENFE: Sí ☐ No ☒

	Nº Licencias
Taxi: Sí ☒ No ☐	3

4. Parque de vehículos (Padrón Municipal)

	1990	1991	1992	1993
Turismos	172	188	194	–
Autobuses	0	0	0	–
Camiones	42	40	36	–
Tractores-remolques	3	4	7	–
Motocicletas	55	53	50	–

5. Enseñanza

Centros docentes		Curso 1993-94		
Nº	Tipo	Nivel	Nº unid.	Nº alumnos
–	Púb.	Preescolar	1	13
1	Púb.	E.G.B.	2	27
–	–	B.U.P.	–	–
–	–	F.P.	–	–

6. Presupuestos municipales (en miles de ptas.)

Ingresos	1989	1990	1991	1992
a) Operaciones corrientes	15.720	22.042	21.400	23.127
Impuestos y tasas.....	7.216	12.100	10.862	11.201
Impuestos directos	2.158	4.467	4.583	6.172
Impuestos indirectos.....	790	1.427	1.500	0
Tasas y otros ingresos.....	4.268	6.206	4.779	5.029
Transferencias corrientes.....	7.340	9.453	9.999	11.288
Ingresos patrimoniales.....	1.164	489	539	638
b) Operaciones de capital	0	0	9.274	9.700
Enajenación de inversiones...	0	0	0	9.700
Transferencias de capital.....	0	0	9.274	0
Variación activos financieros .	0	0	0	0
Variación pasivos financieros .	0	0	0	0
TOTALES	15.720	22.042	30.674	32.827

Gastos	1989	1990	1991	1992
a) Operaciones corrientes.....	12.721	17.196	16.102	17.447
Gastos de personal	7.354	6.651	7.022	7.033
Compra de bienes y servicios..	5.200	10.480	8.955	10.172
Gastos financieros	0	0	0	60
Transferencias corrientes	167	65	125	182
b) Operaciones de capital.....	3.000	4.846	14.571	15.379
Inversiones reales.....	0	1.869	14.571	15.379
Transferencias de capital	3.000	2.977	0	0
Variación activos financieros..	0	0	0	0
Variación pasivos financieros..	0	0	0	0
TOTALES.....	15.721	22.042	30.673	32.826

CODIGO: **086**
MUNICIPIO: **HORCAJO DE LAS TORRES**
COMARCA Nº **1**

I. DATOS GENERALES

Nº de entidades de población	Extensión (km²)	Densidad población (hab/km²) 1981	1991	Var. %	Altitud (m)	Distancia a la capital (km)
1	47,30	22,30	17,34	-22,27	821	80

NIVELES DE RENTA



II. POBLACION

1. Evolución de la población de hecho

Año 1950	1.457
Año 1960	1.461
Año 1970	1.261
Año 1981	1.055
Año 1991	820

2. Distribución de la población por edades y sexo (año 1993)

	1981 V	H	T	% s/T.	1993 V	H	T	% s/T.	Var. %
De 0 a 16 años	197	160	357	33,84	66	68	134	14,47	-19,37
De 17 a 39 años	180	140	320	30,33	201	129	330	35,64	5,31
De 40 a 64 años	139	111	250	23,70	147	130	277	29,91	6,22
De 65 años y más	56	72	128	12,13	83	102	185	19,98	7,85
TOTAL	572	483	1.055	100,00	497	429	926	100,00	

3. Vivienda

	1981	1991
Vivienda principal	-	277
Vivienda secundaria	-	60
Otras viviendas	-	36
TOTAL	359	373

4. Movimiento natural de la población

	1981	1982	1983	1984	1985	1986	1987	1988	1989	1991	1992	1993
Nº nacimientos	10	10	13	12	10	7	10	7	4	6	3	5
Nº defunciones	4	7	6	7	7	5	4	10	9	5	5	7
Crecim. vegetativo	6	3	7	5	3	2	6	-3	-5	1	-2	-2

III. SECTOR AGRARIO

1. Parcelación
(Nº de explotaciones según superficie)

	Nº de parcelas
De 0,1 a 5 Ha.	31
De 5 a 10 Ha.	23
De 10 a 20 Ha.	19
De 20 a 50 Ha.	29
Más de 50 Ha.	28
TOTAL	130

2. Distribución general de las tierras

	Superficie (Ha)
Tierras labradas	4.379
Pastos permanentes	42
Forestal	43
Otras tierras	10
TOTAL	4.474

3. Titulares de las explotaciones

a) Por grupos de edad	Nº
Menos de 35 años	14
De 35 a 54 años	83
De 55 a 64 años	34
Mayores de 65 años	14
TOTAL	145

b) Ocupación principal	Nº
Sólo en la explotación agrícola	109
Con otra actividad:	
- Principal	32
- Secundaria	4
TOTAL	145

4. Régimen de tenencia de las tierras

	Superficie (Ha)
Propiedad	2.949
Arrendamiento	1.344
Aparcería	61
Otros rég.	67
TOTAL	4.421

5. Cultivos (Ha)

Ha	Cereal grano	Legumi-nosas	Tubérculos	Cultivos industr.	Cultivos forrage.
Secano	3.127	0	0	399	143
Regadío	178	4	0	426	26

Ha	Hortalizas	Frutales	Viñedo	Olivar	Viveros
Secano	0	0	0	0	0
Regadío	10	0	0	0	0

6. Maquinaria agrícola

	Nº unidades
Motores	98
Tractores	114
Equipos trabajo del suelo	208
Equipos siembra y abonado	197
Equipos recolección	30
Instal. lecheras (ordeñadoras y tanques)	21
Otros equipos	174

7. Ganadería

	Nº Cabezas
a) Bovino	375
Ovino	5.365
Caprino	0

	Nº Explotaciones	Nº Plazas Reproductoras	Cebo
b) Cerda	72	188	591

IV. SECTOR INDUSTRIAL

1. Actividad industrial

Epígrafe	Altas
316	1
419	2
501	3
504	1
505	1
...	–
...	–
...	–

2. Viviendas de nueva construcción terminadas

	1991	1992
V.P.O Prom. pública. .	0	0
V.P.O Prom. privada..	0	1
Libre.	2	9
Rural.	0	1
TOTAL.	2	11



V. SECTOR SERVICIOS

1. Actividad comercial

Epígrafe	Altas	Epígrafe	Altas	Epígrafe	Altas
642	2	654	1	812	2
646	1	659	2	852	1
647	1	662	2	979	1
652	1	673	6	...	–

2. Entidades financieras y de seguros

	Sucursales	Agencias
Bancos	0	0
Cajas de Ahorro	2	0
C. Seguros	0	0

VI. OTRAS INFORMACIONES

1. Servicio telefónico

	1984	1991	1992	1993
Nº líneas.....	154	179	184	186

2. Asistencia sanitaria y social (año 1993)

Médico	Farmacia	Veterinario	ATS/DUE	Cen. Asist.
1	1	–	1	–

C. Asist. más próximo: –

3. Transporte de viajeros

Línea	Nº Enlaces
V. 214: AVILA-HORCAJO DE LAS T..	2

Estación RENFE: Sí ☐ No ☒

	Nº Licencias
Taxi: Sí ☒ No ☐	1

4. Parque de vehículos (Padrón Municipal)

	1990	1991	1992	1993
Turismos	175	188	206	221
Autobuses	0	0	0	0
Camiones	6	7	8	8
Tractores-remolques	0	0	2	2
Motocicletas	68	65	58	79

5. Enseñanza

Centros docentes		Curso 1993-94		
Nº	Tipo	Nivel	Nº unid.	Nº alumnos
–	Púb.	Preescolar	1	18
1	Púb.	E.G.B.	5	85
–	–	B.U.P.	–	–
–	–	F.P.	–	–

6. Presupuestos municipales (en miles de ptas.)

Ingresos	1989	1990	1991	1992
a) Operaciones corrientes	13.148	18.415	20.930	21.821
Impuestos y tasas.....	5.028	9.196	10.105	11.055
Impuestos directos	1.230	5.097	5.117	5.427
Impuestos indirectos.....	408	125	278	378
Tasas y otros ingresos.....	3.390	3.974	4.710	5.250
Transferencias corrientes.....	6.787	7.269	9.000	10.000
Ingresos patrimoniales.....	1.333	1.950	1.825	766
b) Operaciones de capital	9.772	9.521	10.878	47.362
Enajenación de inversiones...	0	0	0	0
Transferencias de capital.....	7.954	9.521	7.678	47.362
Variación activos financieros .	0	0	0	0
Variación pasivos financieros .	1.818	0	3.200	0
TOTALES	22.920	27.936	31.808	69.183

Gastos	1989	1990	1991	1992
a) Operaciones corrientes.....	13.151	11.990	16.641	23.344
Gastos de personal	4.700	4.849	5.380	7.494
Compra de bienes y servicios..	8.221	5.641	10.037	14.350
Gastos financieros	0	0	0	0
Transferencias corrientes	230	1.500	1.224	1.500
b) Operaciones de capital.....	9.849	15.946	14.967	45.838
Inversiones reales.....	9.772	15.869	14.222	45.121
Transferencias de capital	0	0	0	0
Variación activos financieros..	0	0	0	0
Variación pasivos financieros..	77	77	745	717
TOTALES.....	23.000	27.936	31.608	69.182

CODIGO: **087**

MUNICIPIO: **EL HORNILLO**

COMARCA Nº **6**

I. DATOS GENERALES

Nº de entidades de población	Extensión (km²)	Densidad población (hab/km²) 1981	1991	Var. %	Altitud (m)	Distancia a la capital (km)
1	25,60	21,02	21,41	1,86	744	86

NIVELES DE RENTA

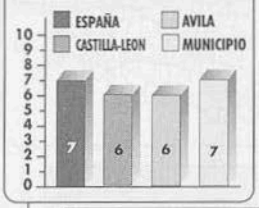

II. POBLACION

1. Evolución de la población de hecho

Año 1950	817
Año 1960	760
Año 1970	597
Año 1981	538
Año 1991	548

2. Distribución de la población por edades y sexo (año 1993)

	1981 V	H	T	% s/T.	1993 V	H	T	% s/T.	Var. %
De 0 a 16 años	53	63	116	21,56	36	38	74	13,73	-7,83
De 17 a 39 años	98	60	158	29,37	86	83	169	31,35	1,99
De 40 a 64 años	81	75	156	29,00	76	63	139	25,79	-3,21
De 65 años y más	40	68	108	20,07	69	88	157	29,13	9,05
TOTAL	272	266	538	100,00	267	272	539	100,00	

3. Vivienda

	1981	1991
Vivienda principal	–	193
Vivienda secundaria	–	0
Otras viviendas	–	113
TOTAL	295	306

4. Movimiento natural de la población

	1981	1982	1983	1984	1985	1986	1987	1988	1989	1991	1992	1993
Nº nacimientos	5	3	5	3	3	1	1	1	2	0	4	2
Nº defunciones	3	5	7	7	3	3	5	5	0	2	7	5
Crecim. vegetativo	2	-2	-2	-4	0	-2	-4	-4	2	-2	-3	-3

III. SECTOR AGRARIO

1. Parcelación
(Nº de explotaciones según superficie)

	Nº de parcelas
De 0,1 a 5 Ha.	249
De 5 a 10 Ha.	7
De 10 a 20 Ha.	1
De 20 a 50 Ha.	0
Más de 50 Ha.	2
TOTAL	259

2. Distribución general de las tierras

	Superficie (Ha)
Tierras labradas	164
Pastos permanentes	675
Forestal	1.443
Otras tierras	102
TOTAL	2.834

3. Titulares de las explotaciones

a) Por grupos de edad	Nº	b) Ocupación principal	Nº
Menos de 35 años	9	Sólo en la explotación agrícola	148
De 35 a 54 años	99	Con otra actividad:	
De 55 a 64 años	65	– Principal	106
Mayores de 65 años	84	– Secundaria	3
TOTAL	257	TOTAL	257

4. Régimen de tenencia de las tierras

	Superficie (Ha)
Propiedad	835
Arrendamiento	2
Aparcería	1
Otros rég.	0
TOTAL	838

5. Cultivos (Ha)

Ha	Cereal grano	Legumi-nosas	Tubérculos	Cultivos industr.	Cultivos forrage.
Secano	0	0	0	0	0
Regadío	0	1	8	0	0
Ha	**Hortalizas**	**Frutales**	**Viñedo**	**Olivar**	**Viveros**
Secano	0	106	0	35	0
Regadío	3	200	0	0	0

6. Maquinaria agrícola

	Nº unidades
Motores	0
Tractores	16
Equipos trabajo del suelo	0
Equipos siembra y abonado	40
Equipos recolección	0
Instal. lecheras (ordeñadoras y tanques)	0
Otros equipos	20

7. Ganadería

	Nº Cabezas		
a) Bovino	0		
Ovino	0		
Caprino	24		
		Nº Plazas	
	Nº Explotaciones	Reproductoras	Cebo
b) Cerda	39	0	74

IV. SECTOR INDUSTRIAL

1. Actividad industrial

Epígrafe	Altas
453	1
501	2
503	2
504	1
505	2
	–
	–
	–

2. Viviendas de nueva construcción terminadas

	1991	1992
V.P.O Prom. pública	0	0
V.P.O Prom. privada	0	0
Libre	4	18
Rural	0	0
TOTAL	4	18



V. SECTOR SERVICIOS

1. Actividad comercial

Epígrafe	Altas	Epígrafe	Altas
612	3	673	4
617	1	722	1
642	1	812	1
652	1	835	1
662	3		–

2. Entidades financieras y de seguros

	Sucursales	Agencias
Bancos	0	0
Cajas de Ahorro	2	0
C. Seguros	0	0

VI. OTRAS INFORMACIONES

1. Servicio telefónico

	1984	1991	1992	1993
Nº líneas	84	119	150	163

2. Asistencia sanitaria y social (año 1993)

Médico	Farmacia	Veterinario	ATS/DUE	Cen. Asist.
1	1	–	1	–

C. Asist. más próximo: –

3. Transporte de viajeros

Línea	Nº Enlaces
	–

Estación RENFE: Sí ☐ No ☒

	Nº Licencias
Taxi: Sí ☒ No ☐	1

4. Parque de vehículos (Padrón Municipal)

	1990	1991	1992	1993
Turismos	125	128	137	140
Autobuses	0	0	0	0
Camiones	33	32	30	26
Tractores-remolques	0	3	3	7
Motocicletas	22	21	20	18

5. Enseñanza (**)

Centros docentes		Curso 1993-94		
Nº	Tipo	Nivel	Nº unid.	Nº alumnos
–	–	Preescolar	–	–
–	–	E.G.B.	–	–

(**) C.R.A.: CAMILO JOSE CELA. Se incluye en el Centro Cabecera de EL ARENAL.

6. Presupuestos municipales (en miles de ptas.)

Ingresos	1989	1990	1991	1992
a) Operaciones corrientes	23.202	0	34.112	34.112
Impuestos y tasas	3.276	0	8.023	8.023
Impuestos directos	2.410	0	2.111	2.111
Impuestos indirectos	409	0	750	750
Tasas y otros ingresos	457	0	5.162	5.162
Transferencias corrientes	2.343	0	4.416	4.416
Ingresos patrimoniales	17.583	0	21.673	21.673
b) Operaciones de capital	6.431	0	2.591	2.591
Enajenación de inversiones	0	0	0	0
Transferencias de capital	6.431	0	2.591	2.591
Variación activos financieros	0	0	0	0
Variación pasivos financieros	0	0	0	0
TOTALES	29.633	0	36.703	36.703

Gastos	1989	1990	1991	1992
a) Operaciones corrientes	22.775	0	27.922	27.922
Gastos de personal	8.990	0	15.644	15.644
Compra de bienes y servicios	11.275	0	11.400	11.400
Gastos financieros	0	0	0	0
Transferencias corrientes	2.510	0	878	878
b) Operaciones de capital	6.857	0	3.663	7.781
Inversiones reales	4.303	0	3.618	3.619
Transferencias de capital	2.254	0	0	4.017
Variación activos financieros	200	0	0	100
Variación pasivos financieros	100	0	45	45
TOTALES	29.632	0	31.585	35.703

CODIGO: **088**

MUNICIPIO: **HOYOCASERO**

COMARCA Nº **3**

I. DATOS GENERALES

Nº de entidades de población	Extensión (km²)	Densidad población (hab/km²) 1981	1991	Var. %	Altitud (m)	Distancia a la capital (km)
1	52,90	10,19	8,26	-18,92	1.349	54

NIVELES DE RENTA



II. POBLACION

1. Evolución de la población de hecho

Año 1950	30
Año 1960	467
Año 1970	737
Año 1981	539
Año 1991	437

2. Distribución de la población por edades y sexo (año 1993)

	1981 V	H	T	% s/T.	1993 V	H	T	% s/T.	Var. %
De 0 a 16 años	30	39	69	12,80	37	20	57	12,15	-0,65
De 17 a 39 años	44	23	67	12,43	66	47	113	24,09	11,66
De 40 a 64 años	140	114	254	47,12	62	62	124	26,44	-20,69
De 65 años y más	71	78	149	27,64	84	91	175	37,31	9,67
TOTAL	285	254	539	100,00	249	220	469	100,00	

3. Vivienda

	1981	1991
Vivienda principal	–	179
Vivienda secundaria	–	164
Otras viviendas	–	41
TOTAL	348	384

4. Movimiento natural de la población

	1981	1982	1983	1984	1985	1986	1987	1988	1989	1991	1992	1993
Nº nacimientos	4	4	2	2	7	4	5	2	3	0	3	1
Nº defunciones	4	4	8	10	6	4	10	7	5	4	9	7
Crecim. vegetativo	0	0	-6	-8	1	0	-5	-5	-2	-4	-6	-6

III. SECTOR AGRARIO

1. Parcelación
(Nº de explotaciones según superficie)

	Nº de parcelas
De 0,1 a 5 Ha.	97
De 5 a 10 Ha.	15
De 10 a 20 Ha.	4
De 20 a 50 Ha.	4
Más de 50 Ha.	2
TOTAL	122

2. Distribución general de las tierras

	Superficie (Ha)
Tierras labradas	34
Pastos permanentes	3.866
Forestal	23
Otras tierras	215
TOTAL	4.138

3. Titulares de las explotaciones

a) Por grupos de edad	Nº	b) Ocupación principal	Nº
Menos de 35 años	2	Sólo en la explotación agrícola	104
De 35 a 54 años	24	Con otra actividad:	
De 55 a 64 años	19	– Principal	17
Mayores de 65 años	79	– Secundaria	3
TOTAL	124	TOTAL	124

4. Régimen de tenencia de las tierras

	Superficie (Ha)
Propiedad	3.650
Arrendamiento	250
Aparcería	0
Otros rég.	0
TOTAL	3900

5. Cultivos (Ha)

Ha	Cereal grano	Legumi-nosas	Tubérculos	Cultivos industr.	Cultivos forrage.
Secano	0	1	0	0	0
Regadío	0	0	6	0	3
Ha	**Hortalizas**	**Frutales**	**Viñedo**	**Olivar**	**Viveros**
Secano	0	0	0	0	0
Regadío	15	0	0	0	0

6. Maquinaria agrícola

	Nº unidades
Motores	12
Tractores	34
Equipos trabajo del suelo	4
Equipos siembra y abonado	9
Equipos recolección	8
Instal. lecheras (ordeñadoras y tanques)	3
Otros equipos	39

7. Ganadería

	Nº Cabezas
a) Bovino	932
Ovino	783
Caprino	619

	Nº Explotaciones	Nº Plazas Reproductoras	Cebo
b) Cerda	69	15	222

IV. SECTOR INDUSTRIAL

1. Actividad industrial

Epígrafe	Altas
417.....	1
419.....	2
461.....	2
501.....	5
504.....	2
.....	–
.....	–
.....	–

2. Viviendas de nueva construcción terminadas

	1991	1992
V.P.O Prom. pública..	0	0
V.P.O Prom. privada..	0	0
Libre.....	4	3
Rural.....	0	0
TOTAL.....	4	3



V. SECTOR SERVICIOS

1. Actividad comercial

Epígrafe	Altas	Epígrafe	Altas	Epígrafe	Altas
642	2	659	1	812	1
644	1	662	4	511*	1
652	1	663	1	873	1
653	1	673	6	...	–
655	1	683	2	...	–

2. Entidades financieras y de seguros

	Sucursales	Agencias
Bancos.....	0	0
Cajas de Ahorro.....	1	0
C. Seguros.....	0	0

VI. OTRAS INFORMACIONES

1. Servicio telefónico

	1984	1991	1992	1993
Nº líneas.....	108	139	145	146

2. Asistencia sanitaria y social (año 1993)

Médico	Farmacia	Veterinario	ATS/DUE	Cen. Asist.
1	1	–	1	–

C. Asist. más próximo: C.S. Arenas

3. Transporte de viajeros

Línea	Nº Enlaces
V. 4: AVILA-VENTA DEL OBISPO.....	1

Estación RENFE: Sí ☐ No ☒

	Nº Licencias
Taxi: Sí ☐ No ☒	–

4. Parque de vehículos (Padrón Municipal)

	1990	1991	1992	1993
Turismos.....	77	77	84	87
Autobuses.....	0	0	0	0
Camiones.....	21	24	23	24
Tractores-remolques.....	3	3	4	5
Motocicletas.....	4	4	5	4

5. Enseñanza (**)

Centros docentes		Curso 1993-94		
Nº	Tipo	Nivel	Nº unid.	Nº alumnos
–	–	Preescolar	–	–
–	–	E.G.B.	–	–

(**) C.R.A.: ALTO ALBERCHE Nº 2. Se incluye en el Centro Cabecera de NAVATALGORDO.

6. Presupuestos municipales (en miles de ptas.)

Ingresos	1989	1990	1991	1992
a) Operaciones corrientes.....	18.620	0	0	23.872
Impuestos y tasas.....	4.480	0	0	6.087
Impuestos directos.....	1.930	0	0	3.418
Impuestos indirectos.....	375	0	0	0
Tasas y otros ingresos.....	2.175	0	0	2.669
Transferencias corrientes.....	3.500	0	0	4.240
Ingresos patrimoniales.....	10.640	0	0	13.545
b) Operaciones de capital.....	3.063	0	0	113.385
Enajenación de inversiones...	400	0	0	48.278
Transferencias de capital.....	2.663	0	0	63.007
Variación activos financieros.	0	0	0	0
Variación pasivos financieros.	0	0	0	2.100
TOTALES.....	21.683	0	0	137.257

Gastos	1989	1990	1991	1992
a) Operaciones corrientes.....	12.609	0	0	19.844
Gastos de personal.....	5.979	0	0	9.509
Compra de bienes y servicios..	6.030	0	0	9.110
Gastos financieros.....	0	0	0	0
Transferencias corrientes.....	600	0	0	1.225
b) Operaciones de capital.....	9.074	0	0	117.414
Inversiones reales.....	8.350	0	0	114.590
Transferencias de capital.....	0	0	0	0
Variación activos financieros..	0	0	0	0
Variación pasivos financieros..	724	0	0	2.824
TOTALES.....	21.683	0	0	137.258

CODIGO: **089**
MUNICIPIO: **EL HOYO DE PINARES**
COMARCA Nº **5**

I. DATOS GENERALES

Nº de entidades de población	Extensión (km²)	Densidad población (hab/km²) 1981	1991	Var. %	Altitud (m)	Distancia a la capital (km)
1	80,70	31,38	32,18	2,57	850	43

NIVELES DE Rrenta

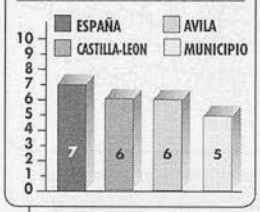

II. POBLACION

1. Evolución de la población de hecho

Año 1950	2.738
Año 1960	2.602
Año 1970	2.516
Año 1981	2.532
Año 1991	2.597

2. Distribución de la población por edades y sexo

	1981 V	H	T	% s/T.	1993 V	H	T	% s/T.	Var. %
De 0 a 16 años	393	348	741	29,27	257	278	535	20,56	-8,70
De 17 a 39 años	426	354	780	30,81	473	403	876	33,67	2,86
De 40 a 64 años	370	336	706	27,88	379	343	722	27,75	-0,14
De 65 años y más	114	191	305	12,05	209	260	469	18,02	5,98
TOTAL	1.303	1.229	2.532	100,00	1.318	1.284	2.602	100,00	

3. Vivienda

	1981	1991
Vivienda principal	–	841
Vivienda secundaria	–	997
Otras viviendas	–	112
TOTAL	1.908	1.950

4. Movimiento natural de la población

	1981	1982	1983	1984	1985	1986	1987	1988	1989	1991	1992	1993
Nº nacimientos	28	34	28	32	34	28	30	22	11	0	0	18
Nº defunciones	12	14	15	0	0	20	10	13	19	3	0	24
Crecim. vegetativo	16	20	13	32	34	8	20	9	–8	–3	0	–6

III. SECTOR AGRARIO

1. Parcelación
(Nº de explotaciones según superficie)

	Nº de parcelas
De 0,1 a 5 Ha.	582
De 5 a 10 Ha.	34
De 10 a 20 Ha.	11
De 20 a 50 Ha.	1
Más de 50 Ha.	2
TOTAL	630

2. Distribución general de las tierras

	Superficie (Ha)
Tierras labradas	223
Pastos permanentes	488
Forestal	5.385
Otras tierras	473
TOTAL	6.569

3. Titulares de las explotaciones

a) Por grupos de edad	Nº	b) Ocupación principal	Nº
Menos de 35 años	36	Sólo en la explotación agrícola	456
De 35 a 54 años	211	Con otra actividad:	
De 55 a 64 años	195	– Principal	198
Mayores de 65 años	212	– Secundaria	0
TOTAL	654	TOTAL	654

4. Régimen de tenencia de las tierras

	Superficie (Ha)
Propiedad	700
Arrendamiento	10
Aparcería	0
Otros rég.	0
TOTAL	710

5. Cultivos (Ha)

Ha	Cereal grano	Legumi-nosas	Tubérculos	Cultivos industr.	Cultivos forrage.
Secano	0	12	0	0	0
Regadío	0	1	7	0	0

Ha	Hortalizas	Frutales	Viñedo	Olivar	Viveros
Secano	2	0	517	45	0
Regadío	10	0	0	0	0

6. Maquinaria agrícola

	Nº unidades
Motores	65
Tractores	19
Equipos trabajo del suelo	2
Equipos siembra y abonado	0
Equipos recolección	5
Instal. lecheras (ordeñadoras y tanques)	10
Otros equipos	56

7. Ganadería

	Nº Cabezas
a) Bovino	372
Ovino	432
Caprino	4.681

	Nº Explotaciones	Nº Plazas Reproductoras	Cebo
b) Cerda	6	11	10

IV. SECTOR INDUSTRIAL

1. Actividad industrial

Epíg.	Altas	Epíg.	Alta
316	1	503	12
419	3	504	5
423	1	505	4
425	2	...	–
442	1	...	–
463	2	...	–
468	1	...	–
501	31	...	–

2. Viviendas de nueva construcción terminadas

	1991	1992
V.P.O Prom. pública. .	0	0
V.P.O Prom. privada..	0	0
Libre.	28	21
Rural.	1	4
TOTAL.	29	25



V. SECTOR SERVICIOS

1. Actividad comercial

Epíg.	Altas	Epíg.	Altas	Epíg.	Altas	Epíg.	Altas	Epíg.	Altas	Epíg.	Altas	Epíg.	Altas	Epíg.	Altas
612	2	646	2	659	4	691	1	856	2	979	1	899*	1	...	–
641	1	647	5	662	6	722	1	933	1	731*	1	653**	1	...	–
642	4	651	4	671	2	811	1	969	4	841*	1	911**	1	...	–
643	2	652	1	673	21	812	2	972	1	871*	1	...	–	...	–
644	1	653	9	682	1	833	2	971	1	873*	2	...	–	...	–

2. Entidades financieras y de seguros

	Sucursales	Agencias
Bancos.....	1	0
Cajas de Ahorro...	1	0
C. Seguros	0	0

VI. OTRAS INFORMACIONES

1. Servicio telefónico

	1984	1991	1992	1993
Nº líneas.....	490	686	854	877

2. Asistencia sanitaria y social (año 1993)

Médico	Farmacia	Veterinario	ATS/DUE	Cen. Asist.
2	1	1	3	–

C. Asist. más próximo: –

3. Transporte de viajeros

Línea	Nº Enlaces
.....	–

Estación RENFE: Sí ☐ No ☒

	Nº Licencias
Taxi: Sí ☒ No ☐	1

4. Parque de vehículos (Padrón Municipal)

	1990	1991	1992	1993
Turismos	527	575	575	–
Autobuses	0	0	0	–
Camiones	144	155	155	–
Tractores-remolques	0	2	2	–
Motocicletas	78	78	78	–

5. Enseñanza

Centros docentes		Curso 1993-94		
Nº	Tipo	Nivel	Nº unid.	Nº alumnos
–	Púb.	Preescolar	3	43
1	Púb.	E.G.B.	15	318
–	–	B.U.P.	–	–
–	–	F.P.	–	–

6. Presupuestos municipales (en miles de ptas.)

Ingresos	1989	1990	1991	1992
a) Operaciones corrientes	70.202	94.940	117.594	117.550
Impuestos y tasas.....	31.445	39.650	63.447	81.600
Impuestos directos.....	11.620	12.900	13.800	17.300
Impuestos indirectos.....	2.000	4.500	4.500	5.000
Tasas y otros ingresos	17.825	22.250	45.147	59.300
Transferencias corrientes	10.000	16.000	20.000	24.200
Ingresos patrimoniales	28.757	39.290	34.147	11.750
b) Operaciones de capital	86.004	43.350	19.950	80.450
Enajenación de inversiones.....	40.150	24.150	750	0
Transferencias de capital.....	15.073	14.000	14.000	18.950
Variación activos financieros ...	200	200	200	500
Variación pasivos financieros ...	30.581	5.000	5.000	61.000
TOTALES.....	156.206	138.290	137.544	198.000

Gastos	1989	1990	1991	1992
a) Operaciones corrientes.....	91.206	94.495	115.795	123.500
Gastos de personal	50.429	41.905	51.225	69.200
Compra de bienes y servicios.....	30.525	40.520	52.650	40.700
Gastos financieros.....	6.500	8.500	8.200	10.000
Transferencias corrientes	3.752	3.570	3.720	3.600
b) Operaciones de capital	65.000	43.795	26.581	66.000
Inversiones reales.....	35.900	14.095	16.000	44.000
Transferencias de capital	0	0	4.081	8.500
Variación activos financieros	200	200	300	500
Variación pasivos financieros	28.900	29.500	6.200	13.000
TOTALES.....	156.206	138.290	142.376	189.500

CODIGO: **090**

MUNICIPIO: **HOYORREDONDO**

COMARCA Nº **3**

I. DATOS GENERALES

Nº de entidades de población	Extensión (km²)	Densidad población (hab/km²) 1981	1991	Var. %	Altitud (m)	Distancia a la capital (km)
6	17,30	13,82	8,32	-39,75	1.043	67

NIVELES DE Rrenta



II. POBLACION

1. Evolución de la población de hecho

Año 1950	566
Año 1960	519
Año 1970	363
Año 1981	239
Año 1991	144

2. Distribución de la población por edades y sexo

	1981 V	H	T	% s/T.	1993 V	H	T	% s/T.	Var. %
De 0 a 16 años	10	21	31	12,97	5	9	14	9,33	-3,64
De 17 a 39 años	32	29	61	25,52	15	16	31	20,67	-4,86
De 40 a 64 años	46	45	91	38,08	28	20	48	32,00	-6,08
De 65 años y más	29	27	56	23,43	30	27	57	38,00	14,57
TOTAL	117	122	239	100,00	78	72	150	100,00	

3. Vivienda

	1981	1991
Vivienda principal	–	55
Vivienda secundaria	–	0
Otras viviendas	–	81
TOTAL	165	136

4. Movimiento natural de la población

	1981	1982	1983	1984	1985	1986	1987	1988	1989	1991	1992	1993
Nº nacimientos	0	1	0	2	1	0	1	3	0	0	0	0
Nº defunciones	4	3	5	3	0	0	2	0	5	0	3	1
Crecim. vegetativo	-4	-2	-5	-1	1	0	-1	3	-5	0	-3	-1

III. SECTOR AGRARIO

1. Parcelación
(Nº de explotaciones según superficie)

	Nº de parcelas
De 0,1 a 5 Ha.	39
De 5 a 10 Ha.	34
De 10 a 20 Ha.	18
De 20 a 50 Ha.	4
Más de 50 Ha.	6
TOTAL	101

2. Distribución general de las tierras

	Superficie (Ha)
Tierras labradas	62
Pastos permanentes	1.218
Forestal	0
Otras tierras	51
TOTAL	1.331

3. Titulares de las explotaciones

a) Por grupos de edad	Nº
Menos de 35 años	5
De 35 a 54 años	17
De 55 a 64 años	26
Mayores de 65 años	53
TOTAL	101

b) Ocupación principal	Nº
Sólo en la explotación agrícola	85
Con otra actividad:	
– Principal	16
– Secundaria	0
TOTAL	101

4. Régimen de tenencia de las tierras

	Superficie (Ha)
Propiedad	1.202
Arrendamiento	78
Aparcería	0
Otros rég.	0
TOTAL	1.280

5. Cultivos (Ha)

Ha	Cereal grano	Legumi-nosas	Tubérculos	Cultivos industr.	Cultivos forrage.
Secano	113	7	0	0	0
Regadío	0	0	1	0	3

Ha	Hortalizas	Frutales	Viñedo	Olivar	Viveros
Secano	0	0	0	0	0
Regadío	1	0	0	0	0

6. Maquinaria agrícola

	Nº unidades
Motores	12
Tractores	12
Equipos trabajo del suelo	6
Equipos siembra y abonado	4
Equipos recolección	1
Instal. lecheras (ordeñadoras y tanques)	4
Otros equipos	2

7. Ganadería

	Nº Cabezas
a) Bovino	535
Ovino	0
Caprino	0

	Nº Explotaciones	Nº Plazas Reproductoras	Cebo
b) Cerda	39	75	32

IV. SECTOR INDUSTRIAL

1. Actividad industrial

Epígrafe	Altas
501.....	1
.....	–
.....	–
.....	–
.....	–
.....	–
.....	–
.....	–

2. Viviendas de nueva construcción terminadas

	1991	1992
V.P.O Prom. pública..	0	0
V.P.O Prom. privada..	0	0
Libre.....	0	1
Rural.....	0	0
TOTAL.....	0	1



V. SECTOR SERVICIOS

1. Actividad comercial

Epígrafe	Altas	Epígrafe	Altas
673.....	1	.....	–
.....	–	.....	–
.....	–	.....	–
.....	–	.....	–

2. Entidades financieras y de seguros

	Sucursales	Agencias
Bancos.....	–	–
Cajas de Ahorro	–	–
C. Seguros.....	–	–

VI. OTRAS INFORMACIONES

1. Servicio telefónico

	1984	1991	1992	1993
Nº líneas.....	1	4	4	43

2. Asistencia sanitaria y social (año 1993)

Médico	Farmacia	Veterinario	ATS/DUE	Cen. Asist.
1	–	–	–	–

C. Asist. más próximo: –

3. Transporte de viajeros

Línea	Nº Enlaces
.....	–

Estación RENFE: Sí ☐ No ☒

	Nº Licencias
Taxi: Sí ☒ No ☐	1

4. Parque de vehículos (Padrón Municipal)

	1990	1991	1992	1993
Turismos	21	–	21	21
Autobuses.....	0	–	0	0
Camiones	6	–	2	2
Tractores-remolques	0	–	0	0
Motocicletas	4	–	3	2

5. Enseñanza

Centros docentes		Curso 1993-94		
Nº	Tipo	Nivel	Nº unid.	Nº alumnos
–	–	Preescolar	–	–
–	–	E.G.B.	–	–
–	–	B.U.P.	–	–
–	–	F.P.	–	–

6. Presupuestos municipales (en miles de ptas.)

Ingresos	1989	1990	1991	1992
a) Operaciones corrientes	1.593	2.839	0	3.382
Impuestos y tasas.....	471	886	0	1.323
Impuestos directos	280	411	0	604
Impuestos indirectos.....	100	200	0	60
Tasas y otros ingresos.....	91	275	0	659
Transferencias corrientes.....	900	1.607	0	1.719
Ingresos patrimoniales.....	222	346	0	340
b) Operaciones de capital	2.000	3.817	0	8.831
Enajenación de inversiones...	0	0	0	0
Transferencias de capital.....	2.000	3.817	0	8.831
Variación activos financieros .	0	0	0	0
Variación pasivos financieros .	0	0	0	0
TOTALES	3.593	6.656	0	12.213

Gastos	1989	1990	1991	1992
a) Operaciones corrientes.....	2.093	2.756	0	4.261
Gastos de personal	863	785	0	1.369
Compra de bienes y servicios..	1.230	1.550	0	2.145
Gastos financieros.....	0	0	0	0
Transferencias corrientes	0	421	0	747
b) Operaciones de capital.....	1.500	3.900	0	7.953
Inversiones reales.....	1.500	3.900	0	0
Transferencias de capital	0	0	0	7.953
Variación activos financieros..	0	0	0	0
Variación pasivos financieros..	0	0	0	0
TOTALES.....	3.593	6.656	0	12.214

CODIGO: **091**

MUNICIPIO: **HOYOS DEL COLLADO**

COMARCA Nº **4**

I. DATOS GENERALES

Nº de entidades de población	Extensión (km²)	Densidad población (hab/km²) 1981	1991	Var. %	Altitud (m)	Distancia a la capital (km)
1	9,70	8,14	5,15	-36,71	1.600	54

NIVELES DE RENTA



II. POBLACION

1. Evolución de la población de hecho

Año 1950	164
Año 1960	133
Año 1970	95
Año 1981	79
Año 1991	50

2. Distribución de la población por edades y sexo

	1981 V	H	T	% s/T.	1993 V	H	T	% s/T.	Var. %
De 0 a 16 años	6	4	10	12,66	0	1	1	1,89	-10,77
De 17 a 39 años	11	7	18	22,78	12	3	15	28,30	5,52
De 40 a 64 años	19	11	30	37,97	13	8	21	39,62	1,65
De 65 años y más	12	9	21	26,58	11	5	16	30,19	3,61
TOTAL	48	31	79	100,00	36	17	53	100,00	

3. Vivienda

	1981	1991
Vivienda principal	-	21
Vivienda secundaria	-	19
Otras viviendas	-	13
TOTAL	40	53

4. Movimiento natural de la población

	1981	1982	1983	1984	1985	1986	1987	1988	1989	1991	1992	1993
Nº nacimientos	1	0	0	0	1	0	0	0	0	0	0	0
Nº defunciones	1	0	0	2	1	0	1	4	5	0	2	1
Crecim. vegetativo	0	0	0	-2	0	0	-1	-4	-5	0	-2	-1

III. SECTOR AGRARIO

1. Parcelación
(Nº de explotaciones según superficie)

	Nº de parcelas
De 0,1 a 5 Ha.	11
De 5 a 10 Ha.	11
De 10 a 20 Ha.	4
De 20 a 50 Ha.	1
Más de 50 Ha.	2
TOTAL	27

2. Distribución general de las tierras

	Superficie (Ha)
Tierras labradas	34
Pastos permanentes	896
Forestal	0
Otras tierras	24
TOTAL	954

3. Titulares de las explotaciones

a) Por grupos de edad	Nº
Menos de 35 años	5
De 35 a 54 años	4
De 55 a 64 años	13
Mayores de 65 años	5
TOTAL	27

b) Ocupación principal	Nº
Sólo en la explotación agrícola	25
Con otra actividad:	
- Principal	1
- Secundaria	1
TOTAL	27

4. Régimen de tenencia de las tierras

	Superficie (Ha)
Propiedad	878
Arrendamiento	53
Aparcería	0
Otros rég.	0
TOTAL	931

5. Cultivos (Ha)

Ha	Cereal grano	Legumi-nosas	Tubérculos	Cultivos industr.	Cultivos forrage.
Secano	20	0	0	0	0
Regadío	0	0	7	0	0

Ha	Hortalizas	Frutales	Viñedo	Olivar	Viveros
Secano	0	0	0	0	0
Regadío	0	0	0	0	0

6. Maquinaria agrícola

	Nº unidades
Motores	0
Tractores	6
Equipos trabajo del suelo	0
Equipos siembra y abonado	0
Equipos recolección	1
Instal. lecheras (ordeñadoras y tanques)	0
Otros equipos	13

7. Ganadería

	Nº Cabezas
a) Bovino	569
Ovino	1.684
Caprino	96

	Nº Explotaciones	Nº Plazas Reproductoras	Cebo
b) Cerda	18	4	66

IV. SECTOR INDUSTRIAL

1. Actividad industrial

Epígrafe	Altas
.....	–
.....	–
.....	–
.....	–
.....	–
.....	–
.....	–
.....	–

2. Viviendas de nueva construcción terminadas

	1991	1992
V.P.O Prom. pública. .	0	0
V.P.O Prom. privada..	0	0
Libre.	0	0
Rural.	0	0
TOTAL.....	0	0



V. SECTOR SERVICIOS

1. Actividad comercial

Epígrafe	Altas	Epígrafe	Altas
.....	–	.....	–
.....	–	.....	–
.....	–	.....	–
.....	–	.....	–

2. Entidades financieras y de seguros

	Sucursales	Agencias
Bancos	–	–
Cajas de Ahorro	–	–
C. Seguros.....	–	–

VI. OTRAS INFORMACIONES

1. Servicio telefónico

	1984	1991	1992	1993
Nº líneas.....	1	1	1	1

2. Asistencia sanitaria y social (año 1993)

Médico	Farmacia	Veterinario	ATS/DUE	Cen. Asist.
–	–	–	–	–

C. Asist. más próximo: A. P. Hoyos del Espino

3. Transporte de viajeros

Línea	Nº Enlaces
V. 119: AVILA-BARCO DE AVILA..	1

Estación RENFE: Sí ☐ No ☒

	Nº Licencias
Taxi: Sí ☐ No ☒	–

4. Parque de vehículos (Padrón Municipal)

	1990	1991	1992	1993
Turismos	6	–	7	6
Autobuses	0	–	0	0
Camiones	1	–	1	1
Tractores-remolques	0	–	2	2
Motocicletas	1	–	1	1

5. Enseñanza

Centros docentes		Curso 1993-94		
Nº	Tipo	Nivel	Nº unid.	Nº alumnos
–	–	Preescolar	–	–
–	–	E.G.B.	–	–
–	–	B.U.P.	–	–
–	–	F.P.	–	–

6. Presupuestos municipales (en miles de ptas.)

Ingresos	1989	1990	1991	1992
a) Operaciones corrientes	1.596	2.001	0	2.874
Impuestos y tasas.....	299	320	0	276
Impuestos directos	272	256	0	196
Impuestos indirectos.....	27	0	0	0
Tasas y otros ingresos.....	0	64	0	80
Transferencias corrientes.....	300	457	0	569
Ingresos patrimoniales.....	997	1.224	0	2.029
b) Operaciones de capital	500	701	0	3.500
Enajenación de inversiones...	0	0	0	0
Transferencias de capital.....	500	701	0	3.500
Variación activos financieros .	0	0	0	0
Variación pasivos financieros .	0	0	0	0
TOTALES	2.096	2.702	0	6.374

Gastos	1989	1990	1991	1992
a) Operaciones corrientes.....	1.281	1.532	0	2.150
Gastos de personal	526	655	0	700
Compra de bienes y servicios..	725	711	0	1.450
Gastos financieros	0	0	0	0
Transferencias corrientes	30	166	0	0
b) Operaciones de capital.....	814	1.169	0	4.224
Inversiones reales.....	790	1.145	0	4.200
Transferencias de capital	0	0	0	24
Variación activos financieros..	0	0	0	0
Variación pasivos financieros..	24	24	0	0
TOTALES.....	2.095	2.701	0	6.374

CODIGO: **092**

MUNICIPIO: **HOYOS DEL ESPINO**

COMARCA Nº **4**

I. DATOS GENERALES

Nº de entidades de población	Extensión (km²)	Densidad población (hab/km²) 1981	1991	Var. %	Altitud (m)	Distancia a la capital (km)
1	52,80	6,99	6,29	−10,03	1.440	70

NIVELES DE RENTA

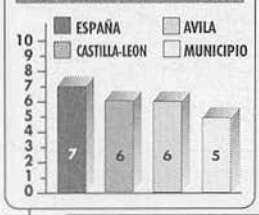

II. POBLACION

1. Evolución de la población de hecho

Año 1950	606
Año 1960	572
Año 1970	471
Año 1981	369
Año 1991	332

2. Distribución de la población por edades y sexo (año 1993)

	1981 V	H	T	% s/T.	1993 V	H	T	% s/T.	Var. %
De 0 a 16 años	37	35	72	19,51	38	25	63	16,24	-3,28
De 17 a 39 años	73	53	126	34,15	80	50	130	33,51	-0,64
De 40 a 64 años	52	52	104	28,18	53	54	107	27,58	-0,61
De 65 años y más	28	39	67	18,16	41	47	88	22,68	4,52
TOTAL	190	179	369	100,00	212	176	388	100,00	

3. Vivienda

	1981	1991
Vivienda principal	–	121
Vivienda secundaria	–	87
Otras viviendas	–	54
TOTAL	194	262

4. Movimiento natural de la población

	1981	1982	1983	1984	1985	1986	1987	1988	1989	1991	1992	1993
Nº nacimientos	6	3	7	4	4	5	4	4	1	2	1	4
Nº defunciones	4	4	3	5	0	2	4	6	1	0	3	2
Crecim. vegetativo	2	−1	4	−1	4	3	0	−2	0	2	−2	2

III. SECTOR AGRARIO

1. Parcelación
(Nº de explotaciones según superficie)

	Nº de parcelas
De 0,1 a 5 Ha.	14
De 5 a 10 Ha.	13
De 10 a 20 Ha.	6
De 20 a 50 Ha.	1
Más de 50 Ha.	7
TOTAL	41

2. Distribución general de las tierras

	Superficie (Ha)
Tierras labradas	2
Pastos permanentes	4.452
Forestal	352
Otras tierras	131
TOTAL	4.937

3. Titulares de las explotaciones

a) Por grupos de edad	Nº
Menos de 35 años	9
De 35 a 54 años	15
De 55 a 64 años	8
Mayores de 65 años	6
TOTAL	38

b) Ocupación principal	Nº
Sólo en la explotación agrícola	20
Con otra actividad:	
– Principal	11
– Secundaria	7
TOTAL	38

4. Régimen de tenencia de las tierras

	Superficie (Ha)
Propiedad	4.373
Arrendamiento	78
Aparcería	0
Otros rég.	3
TOTAL	4.454

5. Cultivos (Ha)

Ha	Cereal grano	Legumi-nosas	Tubérculos	Cultivos industr.	Cultivos forrage.
Secano	15	0	0	0	0
Regadío	0	0	25	0	0

Ha	Hortalizas	Frutales	Viñedo	Olivar	Viveros
Secano	0	0	0	0	0
Regadío	0	0	0	0	0

6. Maquinaria agrícola

	Nº unidades
Motores	0
Tractores	22
Equipos trabajo del suelo	6
Equipos siembra y abonado	0
Equipos recolección	2
Instal. lecheras (ordeñadoras y tanques)	10
Otros equipos	33

7. Ganadería

	Nº Cabezas
a) Bovino	1.900
Ovino	325
Caprino	0

	Nº Explotaciones	Nº Plazas Reproductoras	Cebo
b) Cerda	57	0	147

IV. SECTOR INDUSTRIAL

1. Actividad industrial

Epígrafe	Altas
419	1
453	1
501	3
504	2
505	1
	–
	–
	–

2. Viviendas de nueva construcción terminadas

	1991	1992
V.P.O Prom. pública	0	0
V.P.O Prom. privada	0	0
Libre	10	12
Rural	0	3
TOTAL	10	15



V. SECTOR SERVICIOS

1. Actividad comercial

Epígrafe	Altas	Epígrafe	Altas	Epígrafe	Altas	Epígrafe	Altas
642	1	671	2	687	1	421*	1
646	1	673	3	859	2	771*	1
652	1	682	2	921	1	884*	1
662	3	683	1	411*	1	032**	1

2. Entidades financieras y de seguros

	Sucursales	Agencias
Bancos	0	0
Cajas de Ahorro	0	0
C. Seguros	0	0

VI. OTRAS INFORMACIONES

1. Servicio telefónico

	1984	1991	1992	1993
Nº líneas	52	82	91	119

2. Asistencia sanitaria y social (año 1993)

Médico	Farmacia	Veterinario	ATS/DUE	Cen. Asist.
1	1	–	–	–

C. Asist. más próximo: –

3. Transporte de viajeros

Línea	Nº Enlaces
V. 119: AVILA-BARCO DE AVILA..	1

Estación RENFE: Sí ☐ No ☒

	Nº Licencias
Taxi: Sí ☒ No ☐	1

4. Parque de vehículos (Padrón Municipal)

	1990	1991	1992	1993
Turismos	91	–	120	–
Autobuses	8	–	1	–
Camiones	14	–	16	–
Tractores-remolques	1	–	5	–
Motocicletas	9	–	8	–

5. Enseñanza (*)

Centros docentes		Curso 1993-94		
Nº	Tipo	Nivel	Nº unid.	Nº alumnos
–	Púb.	Preescolar	1	37
1	Púb.	E.G.B.	15	122

(*) C.R.A.: ALTO GREDOS. Centro Cabecera. Centros Agrupados: Navacepeda de Tormes, Navarredonda de Gredos, Barajas de Gredos, San Bartolomé de Tormes, San Martín del Pimpollar, Navalperal de Tormes, La Herguijuela, Garganta del Villar, San Martín de la Vega del Alberche.

6. Presupuestos municipales (en miles de ptas.)

Ingresos	1989	1990	1991	1992
a) Operaciones corrientes	13.292	17.233	0	28.050
Impuestos y tasas	3.098	6.123	0	4.695
Impuestos directos	2.363	3.448	0	2.764
Impuestos indirectos	265	263	0	916
Tasas y otros ingresos	470	2.412	0	1.015
Transferencias corrientes	1.800	4.000	0	4.000
Ingresos patrimoniales	8.394	7.110	0	19.355
b) Operaciones de capital	3.165	8.170	0	9.625
Enajenación de inversiones	0	0	0	5.000
Transferencias de capital	3.015	8.170	0	4.625
Variación activos financieros	150	0	0	0
Variación pasivos financieros	0	0	0	0
TOTALES	16.457	25.403	0	37.675

Gastos	1989	1990	1991	1992
a) Operaciones corrientes	12.147	14.556	0	37.675
Gastos de personal	4.128	6.541	0	6.500
Compra de bienes y servicios	7.577	7.272	0	11.075
Gastos financieros	0	0	0	1.100
Transferencias corrientes	442	743	0	19.000
b) Operaciones de capital	4.310	10.847	0	0
Inversiones reales	4.310	10.847	0	0
Transferencias de capital	0	0	0	0
Variación activos financieros	0	0	0	0
Variación pasivos financieros	0	0	0	0
TOTALES	16.457	25.403	0	37.675

CODIGO: **093**

MUNICIPIO: **HOYOS DE MIGUEL MUÑOZ**

COMARCA Nº **4**

I. DATOS GENERALES

Nº de entidades de población	Extensión (km²)	Densidad población (hab/km²) 1981	1991	Var. %	Altitud (m)	Distancia a la capital (km)
1	11,30	6,19	5,49	-11,43	1.534	54

NIVELES DE RENTA



II. POBLACION

1. Evolución de la población de hecho

Año 1950.....	189
Año 1960.....	157
Año 1970.....	123
Año 1981.....	70
Año 1991.....	62

2. Distribución de la población por edades y sexo

	1981 V	H	T	% s/T.	1993 V	H	T	% s/T.	Var. %
De 0 a 16 años.....	2	6	8	11,43	3	1	4	5,80	-5,63
De 17 a 39 años.....	7	2	9	12,86	7	10	17	24,64	11,78
De 40 a 64 años.....	14	15	29	41,43	8	9	17	24,64	-16,79
De 65 años y más....	15	9	24	34,29	19	12	31	44,93	10,64
TOTAL.....	38	32	70	100,00	37	32	69	100,00	

3. Vivienda

	1981	1991
Vivienda principal.....	-	29
Vivienda secundaria.....	-	19
Otras viviendas	-	17
TOTAL	52	65

4. Movimiento natural de la población

	1981	1982	1983	1984	1985	1986	1987	1988	1989	1991	1992	1993
Nº nacimientos.....	0	0	0	0	0	0	0	1	0	0	0	0
Nº defunciones.....	0	0	2	0	0	0	0	0	1	0	1	0
Crecim. vegetativo...	0	0	-2	0	0	0	0	1	-1	0	-1	0

III. SECTOR AGRARIO

1. Parcelación
(Nº de explotaciones según superficie)

	Nº de parcelas
De 0,1 a 5 Ha.....	9
De 5 a 10 Ha.	7
De 10 a 20 Ha.....	8
De 20 a 50 Ha.....	4
Más de 50 Ha.....	2
TOTAL	30

2. Distribución general de las tierras

	Superficie (Ha)
Tierras labradas.....	2
Pastos permanentes.....	574
Forestal.....	2
Otras tierras.....	416
TOTAL	994

3. Titulares de las explotaciones

a) Por grupos de edad	Nº
Menos de 35 años.....	1
De 35 a 54 años	3
De 55 a 64 años	9
Mayores de 65 años.....	16
TOTAL.....	29

b) Ocupación principal	Nº
Sólo en la explotación agrícola	29
Con otra actividad:	
- Principal	0
- Secundaria	0
TOTAL.....	29

4. Régimen de tenencia de las tierras

	Superficie (Ha)
Propiedad.....	555
Arrendamiento.....	21
Aparcería	0
Otros rég.....	0
TOTAL	576

5. Cultivos (Ha)

Ha	Cereal grano	Legumi-nosas	Tubérculos	Cultivos industr.	Cultivos forrage.
Secano	10	3	0	0	12
Regadío	0	0	6	0	0

Ha	Hortalizas	Frutales	Viñedo	Olivar	Viveros
Secano	0	0	0	0	0
Regadío	0	0	0	0	0

6. Maquinaria agrícola

	Nº unidades
Motores	3
Tractores	7
Equipos trabajo del suelo	0
Equipos siembra y abonado	2
Equipos recolección	3
Instal. lecheras (ordeñadoras y tanques) ..	0
Otros equipos.....	9

7. Ganadería

	Nº Cabezas
a) Bovino.....	1.036
Ovino	0
Caprino.....	0

	Nº Explotaciones	Nº Plazas Reproductoras	Cebo
b) Cerda	26	0	51

IV. SECTOR INDUSTRIAL

1. Actividad industrial

Epígrafe	Altas
504.....	1
511.....	1
.....	–
.....	–
.....	–
.....	–
.....	–
.....	–

2. Viviendas de nueva construcción terminadas

	1991	1992
V.P.O Prom. pública..	0	0
V.P.O Prom. privada..	0	0
Libre.....	0	0
Rural.....	0	0
TOTAL.....	0	0



V. SECTOR SERVICIOS

1. Actividad comercial

Epígrafe	Altas	Epígrafe	Altas
.....	–	.....	–
.....	–	.....	–
.....	–	.....	–
.....	–	.....	–

2. Entidades financieras y de seguros

	Sucursales	Agencias
Bancos.....	–	–
Cajas de Ahorro	–	–
C. Seguros.....	–	–

VI. OTRAS INFORMACIONES

1. Servicio telefónico

	1984	1991	1992	1993
Nº líneas.....	1	1	1	1

2. Asistencia sanitaria y social (año 1993)

Médico	Farmacia	Veterinario	ATS/DUE	Cen. Asist.
–	–	–	–	–

C. Asist. más próximo: A. P. S. Martín del Pimpollar

3. Transporte de viajeros

Línea	Nº Enlaces
.....	–

Estación RENFE: Sí ☐ No ☒

Nº Licencias
–

Taxi: Sí ☐ No ☒ .....

4. Parque de vehículos (Padrón Municipal)

	1990	1991	1992	1993
Turismos	–	–	–	–
Autobuses.....	–	–	–	–
Camiones	–	–	–	–
Tractores-remolques	–	–	–	–
Motocicletas	–	–	–	–

5. Enseñanza

Centros docentes		Curso 1993-94	
Nº	Tipo	Nivel	Nº unid.	Nº alumnos
–	–	Preescolar	–	–
–	–	E.G.B.	–	–
–	–	B.U.P.	–	–
–	–	F.P.	–	–

6. Presupuestos municipales (en miles de ptas.)

Ingresos

	1989	1990	1991	1992
a) Operaciones corrientes	672	0	0	2.933
Impuestos y tasas.....	572	0	0	1.503
Impuestos directos	260	0	0	369
Impuestos indirectos.....	70	0	0	0
Tasas y otros ingresos.....	242	0	0	1.134
Transferencias corrientes.....	100	0	0	863
Ingresos patrimoniales.....	0	0	0	567
b) Operaciones de capital.....	0	0	0	2.658
Enajenación de inversiones...	0	0	0	0
Transferencias de capital.....	0	0	0	2.170
Variación activos financieros.	0	0	0	0
Variación pasivos financieros.	0	0	0	488
TOTALES	672	0	0	5.591

Gastos

	1989	1990	1991	1992
a) Operaciones corrientes.....	672	0	0	2.491
Gastos de personal	437	0	0	836
Compra de bienes y servicios..	235	0	0	1.600
Gastos financieros	0	0	0	2
Transferencias corrientes	0	0	0	53
b) Operaciones de capital.....	0	0	0	3.100
Inversiones reales.....	0	0	0	3.100
Transferencias de capital	0	0	0	0
Variación activos financieros..	0	0	0	0
Variación pasivos financieros..	0	0	0	0
TOTALES.....	672	0	0	5.591

CODIGO: **094**

MUNICIPIO: **HURTUMPASCUAL**

COMARCA Nº **2**

I. DATOS GENERALES

Nº de entidades de población	Extensión (km²)	Densidad población (hab/km²) 1981	1991	Var. %	Altitud (m)	Distancia a la capital (km)
3	18,70	9,30	6,63	-28,74	1.170	45

NIVELES DE RENTA

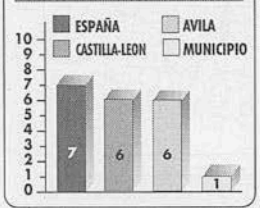

II. POBLACION

1. Evolución de la población de hecho

Año 1950.....	521
Año 1960.....	522
Año 1970.....	311
Año 1981.....	174
Año 1991.....	124

2. Distribución de la población por edades y sexo

	1981 V	H	T	% s/T.	1993 V	H	T	% s/T.	Var. %
De 0 a 16 años.....	8	8	16	9,20	9	8	17	10,83	1,63
De 17 a 39 años.....	19	13	32	18,39	20	16	36	22,93	4,54
De 40 a 64 años.....	41	37	78	44,83	25	22	47	29,94	-14,89
De 65 años y más....	24	24	48	27,59	27	30	57	36,31	8,72
TOTAL.....	92	82	174	100,00	81	76	157	100,00	

3. Vivienda

	1981	1991
Vivienda principal.....	-	54
Vivienda secundaria.....	-	68
Otras viviendas.....	-	40
TOTAL.....	144	162

4. Movimiento natural de la población

	1981	1982	1983	1984	1985	1986	1987	1988	1989	1991	1992	1993
Nº nacimientos.....	0	0	1	0	0	0	0	0	1	1	0	2
Nº defunciones.....	4	1	3	1	1	3	0	1	4	1	2	4
Crecim. vegetativo...	-4	-1	-2	-1	-1	-3	0	-1	-3	0	-2	-2

III. SECTOR AGRARIO

1. Parcelación
(Nº de explotaciones según superficie)

	Nº de parcelas
De 0,1 a 5 Ha.....	16
De 5 a 10 Ha.....	8
De 10 a 20 Ha.....	17
De 20 a 50 Ha.....	22
Más de 50 Ha.....	4
TOTAL.....	67

2. Distribución general de las tierras

	Superficie (Ha)
Tierras labradas.....	329
Pastos permanentes.....	1.137
Forestal.....	0
Otras tierras.....	13
TOTAL.....	1.479

3. Titulares de las explotaciones

a) Por grupos de edad	Nº	b) Ocupación principal	Nº
Menos de 35 años.....	5	Sólo en la explotación agrícola.....	52
De 35 a 54 años.....	19	Con otra actividad:	
De 55 a 64 años.....	23	- Principal.....	11
Mayores de 65 años.....	19	- Secundaria.....	3
TOTAL.....	66	TOTAL.....	66

4. Régimen de tenencia de las tierras

	Superficie (Ha)
Propiedad.....	805
Arrendamiento.....	661
Aparcería.....	0
Otros rég.....	0
TOTAL.....	1.466

5. Cultivos (Ha)

Ha	Cereal grano	Legumi-nosas	Tubérculos	Cultivos industr.	Cultivos forrage.
Secano	237	7	0	0	0
Regadío	0	0	0	0	0

Ha	Hortalizas	Frutales	Viñedo	Olivar	Viveros
Secano	0	0	0	0	0
Regadío	0	0	0	0	0

6. Maquinaria agrícola

	Nº unidades
Motores.....	17
Tractores.....	23
Equipos trabajo del suelo.....	25
Equipos siembra y abonado.....	14
Equipos recolección.....	2
Instal. lecheras (ordeñadoras y tanques)..	0
Otros equipos.....	21

7. Ganadería

	Nº Cabezas
a) Bovino.....	399
Ovino.....	876
Caprino.....	215

	Nº Explotaciones	Nº Plazas Reproductoras	Cebo
b) Cerda.....	27	81	20

IV. SECTOR INDUSTRIAL

1. Actividad industrial

Epígrafe	Altas
.....	–
.....	–
.....	–
.....	–
.....	–
.....	–
.....	–
.....	–

2. Viviendas de nueva construcción terminadas

	1991	1992
V.P.O Prom. pública..	0	0
V.P.O Prom. privada..	0	0
Libre.....	0	0
Rural.....	0	0
TOTAL.....	0	0



V. SECTOR SERVICIOS

1. Actividad comercial

Epígrafe	Altas	Epígrafe	Altas
642.....	1	.....	–
673.....	1	.....	–
.....	–	.....	–
.....	–	.....	–

2. Entidades financieras y de seguros

	Sucursales	Agencias
Bancos.....	–	–
Cajas de Ahorro	–	–
C. Seguros.....	–	–

VI. OTRAS INFORMACIONES

1. Servicio telefónico

	1984	1991	1992	1993
Nº líneas.....	1	4	4	4

2. Asistencia sanitaria y social (año 1993)

Médico	Farmacia	Veterinario	ATS/DUE	Cen. Asist.
–	–	–	–	–

C. Asist. más próximo: A. P. Gallegos de Sobrinos

3. Transporte de viajeros

Línea	Nº Enlaces
.....	–

Estación RENFE: Sí ☐ No ☒

	Nº Licencias
Taxi: Sí ☐ No ☒	–

4. Parque de vehículos (Padrón Municipal)

	1990	1991	1992	1993
Turismos	–	34	34	35
Autobuses	–	0	0	0
Camiones	–	2	2	4
Tractores-remolques	–	0	0	0
Motocicletas	–	0	0	1

5. Enseñanza

Centros docentes		Curso 1993-94		
Nº	Tipo	Nivel	Nº unid.	Nº alumnos
–	–	Preescolar	–	–
–	–	E.G.B.	–	–
–	–	B.U.P.	–	–
–	–	F.P.	–	–

6. Presupuestos municipales (en miles de ptas.)

	Ingresos				Gastos				
	1989	1990	1991	1992		1989	1990	1991	1992
a) Operaciones corrientes	2.319	3.234	3.112	4.195	a) Operaciones corrientes.....	1.944	2.032	2.366	3.045
Impuestos y tasas.....	500	961	1.093	1.282	Gastos de personal	638	950	812	960
Impuestos directos	318	672	851	1.102	Compra de bienes y servicios..	1.283	1.079	1.551	2.075
Impuestos indirectos.....	107	190	0	0	Gastos financieros	0	3	0	0
Tasas y otros ingresos	75	99	242	180	Transferencias corrientes	23	0	3	10
Transferencias corrientes.....	1.080	1.550	1.384	2.250	b) Operaciones de capital.....	375	4.176	2.376	6.402
Ingresos patrimoniales	739	723	636	663	Inversiones reales.....	375	4.176	2.376	6.402
b) Operaciones de capital	0	2.973	1.630	5.252	Transferencias de capital	0	0	0	0
Enajenación de inversiones...	0	0	0	0	Variación activos financieros..	0	0	0	0
Transferencias de capital.....	0	2.973	1.630	5.252	Variación pasivos financieros..	0	0	0	0
Variación activos financieros .	0	0	0	0	TOTALES	2.319	6.208	4.742	9.447
Variación pasivos financieros .	0	0	0	0					
TOTALES	2.319	6.207	4.742	9.447					

CODIGO: **095**

MUNICIPIO: **JUNCIANA**

COMARCA Nº **3**

I. DATOS GENERALES

Nº de entidades de población	Extensión (km²)	Densidad población (hab/km²) 1981	1991	Var. %	Altitud (m)	Distancia a la capital (km)
2	15,10	8,21	6,95	-15,32	1.010	89

NIVELES DE RENTA



II. POBLACION

1. Evolución de la población de hecho

Año 1950	557
Año 1960	442
Año 1970	237
Año 1981	124
Año 1991	105

2. Distribución de la población por edades y sexo

	1981 V	H	T	% s/T.	1993 V	H	T	% s/T.	Var. %
De 0 a 16 años	1	0	1	0,81	8	4	12	11,32	10,51
De 17 a 39 años	10	9	19	15,32	6	5	11	10,38	-4,95
De 40 a 64 años	25	29	54	43,55	11	13	24	22,64	-20,91
De 65 años y más	22	28	50	40,32	27	32	59	55,66	15,34
TOTAL	58	66	124	100,00	52	54	106	100,00	

3. Vivienda

	1981	1991
Vivienda principal	–	48
Vivienda secundaria	–	80
Otras viviendas	–	63
TOTAL	142	191

4. Movimiento natural de la población

	1981	1982	1983	1984	1985	1986	1987	1988	1989	1991	1992	1993
Nº nacimientos	2	0	0	0	1	0	1	1	0	0	0	0
Nº defunciones	3	1	1	3	1	2	2	4	1	1	2	1
Crecim. vegetativo	-1	-1	-1	-3	0	-2	-1	-3	-1	-1	-2	-1

III. SECTOR AGRARIO

1. Parcelación
(Nº de explotaciones según superficie)

	Nº de parcelas
De 0,1 a 5 Ha.	45
De 5 a 10 Ha.	16
De 10 a 20 Ha.	13
De 20 a 50 Ha.	3
Más de 50 Ha.	2
TOTAL	79

2. Distribución general de las tierras

	Superficie (Ha)
Tierras labradas	45
Pastos permanentes	698
Forestal	0
Otras tierras	215
TOTAL	958

3. Titulares de las explotaciones

a) Por grupos de edad	Nº
Menos de 35 años	3
De 35 a 54 años	12
De 55 a 64 años	18
Mayores de 65 años	44
TOTAL	77

b) Ocupación principal	Nº
Sólo en la explotación agrícola	69
Con otra actividad:	
– Principal	7
– Secundaria	1
TOTAL	77

4. Régimen de tenencia de las tierras

	Superficie (Ha)
Propiedad	649
Arrendamiento	94
Aparcería	0
Otros rég.	0
TOTAL	743

5. Cultivos (Ha)

Ha	Cereal grano	Legumi-nosas	Tubérculos	Cultivos industr.	Cultivos forrage.
Secano	2	2	0	0	0
Regadío	0	0	1	0	0

Ha	Hortalizas	Frutales	Viñedo	Olivar	Viveros
Secano	0	0	0	0	0
Regadío	0	1	0	0	0

6. Maquinaria agrícola

	Nº unidades
Motores	0
Tractores	6
Equipos trabajo del suelo	4
Equipos siembra y abonado	0
Equipos recolección	1
Instal. lecheras (ordeñadoras y tanques)	0
Otros equipos	5

7. Ganadería

	Nº Cabezas
a) Bovino	130
Ovino	353
Caprino	0

	Nº Explotaciones	Nº Plazas Reproductoras	Cebo
b) Cerda	4	0	9

IV. SECTOR INDUSTRIAL

1. Actividad industrial

Epígrafe	Altas
232.....	1
501.....	1
.....	–
.....	–
.....	–
.....	–
.....	–
.....	–

2. Viviendas de nueva construcción terminadas

	1991	1992
V.P.O Prom. pública..	0	0
V.P.O Prom. privada..	0	0
Libre.....	2	3
Rural.....	0	0
TOTAL.....	2	3



V. SECTOR SERVICIOS

1. Actividad comercial

Epígrafe	Altas	Epígrafe	Altas
.....	–	.....	–
.....	–	.....	–
.....	–	.....	–
.....	–	.....	–

2. Entidades financieras y de seguros

	Sucursales	Agencias
Bancos.....	–	–
Cajas de Ahorro	–	–
C. Seguros.....	–	–

VI. OTRAS INFORMACIONES

1. Servicio telefónico

	1984	1991	1992	1993
Nº líneas.....	10	13	14	23

2. Asistencia sanitaria y social (año 1993)

Médico	Farmacia	Veterinario	ATS/DUE	Cen. Asist.
–	–	–	–	–

C. Asist. más próximo: A. P. El Losar

3. Transporte de viajeros

Línea	Nº Enlaces
.....	–

Estación RENFE: Sí ☐ No ☒

	Nº Licencias
Taxi: Sí ☐ No ☒	–

4. Parque de vehículos (Padrón Municipal)

	1990	1991	1992	1993
Turismos	14	16	14	14
Autobuses	0	0	0	0
Camiones	2	2	2	2
Tractores-remolques	1	1	1	1
Motocicletas	0	0	0	0

5. Enseñanza

Centros docentes		Curso 1993-94		
Nº	Tipo	Nivel	Nº unid.	Nº alumnos
–	–	Preescolar	–	–
–	–	E.G.B.	–	–
–	–	B.U.P.	–	–
–	–	F.P.	–	–

6. Presupuestos municipales (en miles de ptas.)

Ingresos	1989	1990	1991	1992
a) Operaciones corrientes	2.356	2.767	3.715	4.220
Impuestos y tasas.....	659	1.257	1.555	1.410
Impuestos directos	321	740	820	580
Impuestos indirectos.....	38	60	100	110
Tasas y otros ingresos.....	300	457	635	720
Transferencias corrientes.....	550	800	900	1.350
Ingresos patrimoniales.....	1.147	710	1.260	1.460
b) Operaciones de capital	0	268	1	3.000
Enajenación de inversiones...	0	0	0	0
Transferencias de capital.....	0	268	1	3.000
Variación activos financieros .	0	0	0	0
Variación pasivos financieros .	0	0	0	0
TOTALES	2.356	3.035	3.716	7.220

Gastos	1989	1990	1991	1992
a) Operaciones corrientes.....	2.356	2.171	3.155	1.819
Gastos de personal	1.067	590	725	578
Compra de bienes y servicios..	1.265	1.581	2.430	1.241
Gastos financieros	0	0	0	0
Transferencias corrientes	24	0	0	0
b) Operaciones de capital.....	0	864	561	5.401
Inversiones reales.....	0	864	561	5.401
Transferencias de capital	0	0	0	0
Variación activos financieros..	0	0	0	0
Variación pasivos financieros..	0	0	0	0
TOTALES.....	2.356	3.035	3.716	7.220

CODIGO: **096**

MUNICIPIO: **LANGA**

COMARCA Nº **1**

I. DATOS GENERALES

Nº de entidades de población	Extensión (km²)	Densidad población (hab/km²) 1981	1991	Var. %	Altitud (m)	Distancia a la capital (km)
1	24,80	26,01	23,75	-8,68	866	68

NIVELES DE RENTA

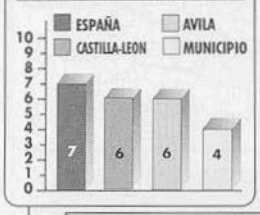

II. POBLACION

1. Evolución de la población de hecho

Año 1950	753
Año 1960	840
Año 1970	825
Año 1981	645
Año 1991	589

2. Distribución de la población por edades y sexo

	1981 V	H	T	% s/T.	1993 V	H	T	% s/T.	Var. %
De 0 a 16 años	80	68	148	22,95	42	61	103	16,56	-6,39
De 17 a 39 años	152	92	244	37,83	126	100	226	36,33	-1,50
De 40 a 64 años	87	86	173	26,82	96	80	176	28,30	1,47
De 65 años y más	37	43	80	12,40	58	59	117	18,81	6,41
TOTAL	356	289	645	100,00	322	300	622	100,00	

3. Vivienda

	1981	1991
Vivienda principal	–	181
Vivienda secundaria	–	21
Otras viviendas	–	37
TOTAL	233	239

4. Movimiento natural de la población

	1981	1982	1983	1984	1985	1986	1987	1988	1989	1991	1992	1993
Nº nacimientos	2	8	4	2	8	10	10	8	6	3	9	3
Nº defunciones	7	3	8	4	3	3	5	5	8	2	8	4
Crecim. vegetativo	-5	5	-4	-2	5	7	5	3	-2	1	1	-1

III. SECTOR AGRARIO

1. Parcelación

(Nº de explotaciones según superficie)

	Nº de parcelas
De 0,1 a 5 Ha	38
De 5 a 10 Ha	13
De 10 a 20 Ha	14
De 20 a 50 Ha	22
Más de 50 Ha	11
TOTAL	98

2. Distribución general de las tierras

	Superficie (Ha)
Tierras labradas	1.984
Pastos permanentes	278
Forestal	37
Otras tierras	1
TOTAL	2.300

3. Titulares de las explotaciones

a) Por grupos de edad	Nº	b) Ocupación principal	Nº
Menos de 35 años	14	Sólo en la explotación agrícola	83
De 35 a 54 años	39	Con otra actividad:	
De 55 a 64 años	29	– Principal	18
Mayores de 65 años	20	– Secundaria	1
TOTAL	102	TOTAL	102

4. Régimen de tenencia de las tierras

	Superficie (Ha)
Propiedad	1.611
Arrendamiento	538
Aparcería	102
Otros rég.	11
TOTAL	2.262

5. Cultivos (Ha)

Ha	Cereal grano	Legumi-nosas	Tubérculos	Cultivos industr.	Cultivos forrage.
Secano	1.042	0	0	300	28
Regadío	260	0	30	222	39
Ha	**Hortalizas**	**Frutales**	**Viñedo**	**Olivar**	**Viveros**
Secano	0	0	7	0	0
Regadío	0	0	0	0	0

6. Maquinaria agrícola

	Nº unidades
Motores	108
Tractores	97
Equipos trabajo del suelo	197
Equipos siembra y abonado	112
Equipos recolección	95
Instal. lecheras (ordeñadoras y tanques)	65
Otros equipos	126

7. Ganadería

	Nº Cabezas
a) Bovino	430
Ovino	2.710
Caprino	108

	Nº Explotaciones	Nº Plazas Reproductoras	Cebo
b) Cerda	32	183	726

IV. SECTOR INDUSTRIAL

1. Actividad industrial

Epígrafe	Altas
417.....	1
419.....	1
505.....	1
.....	–
.....	–
.....	–
.....	–
.....	–

2. Viviendas de nueva construcción terminadas

	1991	1992
V.P.O Prom. pública..	0	0
V.P.O Prom. privada..	0	0
Libre.....	1	2
Rural.....	0	1
TOTAL.....	1	3



V. SECTOR SERVICIOS

1. Actividad comercial

Epígrafe	Altas	Epígrafe	Altas	Epígrafe	Altas
612	2	652	1	013*	1
641	1	662	3	511*	2
642	1	673	3	873*	1
643	1	851	1	032**	1
646	1	852	1	...	–

2. Entidades financieras y de seguros

	Sucursales	Agencias
Bancos.....	–	–
Cajas de Ahorro	–	–
C. Seguros.....	–	–

VI. OTRAS INFORMACIONES

1. Servicio telefónico

	1984	1991	1992	1993
Nº líneas.....	108	127	130	149

2. Asistencia sanitaria y social (año 1993)

Médico	Farmacia	Veterinario	ATS/DUE	Cen. Asist.
1	1	1	1	–

C. Asist. más próximo: –

3. Transporte de viajeros

Línea	Nº Enlaces
.....	–

Estación RENFE: Sí ☐ No ☒

	Nº Licencias
Taxi: Sí ☐ No ☒	–

4. Parque de vehículos (Padrón Municipal)

	1990	1991	1992	1993
Turismos	170	183	–	216
Autobuses	0	0	–	0
Camiones	12	14	–	11
Tractores-remolques	9	9	–	10
Motocicletas	1	1	–	1

5. Enseñanza

Centros docentes		Curso 1993-94		
Nº	Tipo	Nivel	Nº unid.	Nº alumnos
–	Púb.	Preescolar	1	19
1	Púb.	E.G.B.	4	55
–	–	B.U.P.	–	–
–	–	F.P.	–	–

6. Presupuestos municipales (en miles de ptas.)

Ingresos	1989	1990	1991	1992
a) Operaciones corrientes	9.843	14.496	15.753	18.841
Impuestos y tasas.....	4.021	6.308	6.414	9.209
Impuestos directos	2.005	2.500	1.152	3.346
Impuestos indirectos.....	354	1.233	1.232	133
Tasas y otros ingresos.....	1.662	2.575	4.030	5.730
Transferencias corrientes.....	3.525	4.216	5.360	5.600
Ingresos patrimoniales.....	2.297	3.972	3.979	4.032
b) Operaciones de capital.....	15.800	20.617	24.340	17.076
Enajenación de inversiones...	0	0	0	100
Transferencias de capital.....	12.800	7.600	14.840	13.976
Variación activos financieros.	0	0	0	0
Variación pasivos financieros .	3.000	13.017	9.500	3.000
TOTALES	25.643	35.113	40.093	35.917

Gastos	1989	1990	1991	1992
a) Operaciones corrientes.....	17.939	16.236	17.227	17.183
Gastos de personal	5.488	4.965	6.794	5.038
Compra de bienes y servicios..	11.954	7.820	9.995	11.445
Gastos financieros	296	3.374	376	500
Transferencias corrientes	201	77	•62	200
b) Operaciones de capital.....	7.704	18.877	29.734	18.735
Inversiones reales.....	0	18.808	29.700	15.735
Transferencias de capital	7.562	69	0	0
Variación activos financieros..	0	0	0	0
Variación pasivos financieros..	142	0	34	3.000
TOTALES.....	25.643	35.113	46.961	35.918

CODIGO: **097**

MUNICIPIO: **LANZAHITA**

COMARCA Nº **6**

I. DATOS GENERALES

Nº de entidades de población	Extensión (km²)	Densidad población (hab/km²) 1981	1991	Var. %	Altitud (m)	Distancia a la capital (km)
1	34,20	25,70	28,25	9,90	413	91

NIVELES DE Rrenta

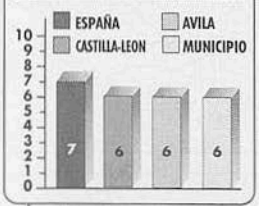

II. POBLACION

1. Evolución de la población de hecho

Año 1950.....	1.414
Año 1960.....	1.400
Año 1970.....	1.121
Año 1981.....	879
Año 1991.....	966

2. Distribución de la población por edades y sexo (año 1993)

	1981 V	H	T	% s/T.	1993 V	H	T	% s/T.	Var. %
De 0 a 16 años.....	123	111	234	26,62	84	79	163	17,03	-9,59
De 17 a 39 años.....	121	103	224	25,48	149	128	277	28,94	3,46
De 40 a 64 años.....	148	122	270	30,72	147	115	262	27,38	-3,34
De 65 años y más....	59	92	151	17,18	106	149	255	26,65	9,47
TOTAL.....	451	428	879	100,00	486	471	957	100,00	

3. Vivienda

	1981	1991
Vivienda principal.....	–	312
Vivienda secundaria.....	–	426
Otras viviendas	–	88
TOTAL	698	826

4. Movimiento natural de la población

	1981	1982	1983	1984	1985	1986	1987	1988	1989	1991	1992	1993
Nº nacimientos.....	7	9	8	12	7	12	13	6	7	8	4	6
Nº defunciones.....	13	10	4	10	6	9	7	8	7	12	15	13
Crecim. vegetativo...	-6	-1	4	2	1	3	6	-2	0	-4	-11	-7

III. SECTOR AGRARIO

1. Parcelación
(Nº de explotaciones según superficie)

	Nº de parcelas
De 0,1 a 5 Ha.....	179
De 5 a 10 Ha.	15
De 10 a 20 Ha.....	11
De 20 a 50 Ha.....	6
Más de 50 Ha.....	11
TOTAL	222

2. Distribución general de las tierras

	Superficie (Ha)
Tierras labradas.....	1.105
Pastos permanentes.....	1.428
Forestal.....	714
Otras tierras.....	68
TOTAL	3.315

3. Titulares de las explotaciones

a) Por grupos de edad	Nº
Menos de 35 años.....	2
De 35 a 54 años	67
De 55 a 64 años	57
Mayores de 65 años.....	93
TOTAL.....	219

b) Ocupación principal	Nº
Sólo en la explotación agrícola	143
Con otra actividad:	
– Principal	70
– Secundaria	6
TOTAL.....	219

4. Régimen de tenencia de las tierras

	Superficie (Ha)
Propiedad.....	2.093
Arrendamiento.....	412
Aparcería	25
Otros rég.....	2
TOTAL	2.532

5. Cultivos (Ha)

Ha	Cereal grano	Legumi-nosas	Tubérculos	Cultivos industr.	Cultivos forrage.
Secano	73	1	0	0	52
Regadío	3	0	4	0	8

Ha	Hortalizas	Frutales	Viñedo	Olivar	Viveros
Secano	200	0	8	50	0
Regadío	12	39	0	0	0

6. Maquinaria agrícola

	Nº unidades
Motores	25
Tractores	44
Equipos trabajo del suelo	60
Equipos siembra y abonado.....	18
Equipos recolección	9
Instal. lecheras (ordeñadoras y tanques) ..	15
Otros equipos.....	57

7. Ganadería

	Nº Cabezas
a) Bovino.....	1.253
Ovino	915
Caprino.....	311

	Nº Explotaciones	Nº Plazas Reproductoras	Cebo
b) Cerda	4	46	296

IV. SECTOR INDUSTRIAL

1. Actividad industrial

Epíg.	Altas	Epíg.	Alta
231	1	502	1
314	1	504	3
415	1	...	–
419	1	...	–
461	1	...	–
468	1	...	–
495	1	...	–
501	9	...	–

2. Viviendas de nueva construcción terminadas

	1991	1992
V.P.O Prom. pública. .	0	0
V.P.O Prom. privada..	0	0
Libre.	4	4
Rural.	0	0
TOTAL.	4	4



V. SECTOR SERVICIOS

1. Actividad comercial

Epígrafe	Altas	Epígrafe	Altas	Epígrafe	Altas	Epígrafe	Altas
612	1	662	4	921	1	...	–
617	3	673	14	972	1	...	–
647	5	691	1	899*	1	...	–
652	1	812	1	032**	1	...	–
659	1	833	1	...	–	...	–

2. Entidades financieras y de seguros

	Sucursales	Agencias
Bancos	0	0
Cajas de Ahorro	1	0
C. Seguros.....	0	0

VI. OTRAS INFORMACIONES

1. Servicio telefónico

	1984	1991	1992	1993
Nº líneas.....	202	289	287	342

2. Asistencia sanitaria y social (año 1993)

Médico	Farmacia	Veterinario	ATS/DUE	Cen. Asist.
1	1	–	1	1

C. Asist. más próximo: –

3. Transporte de viajeros

Línea	Nº Enlaces
.....	–

Estación RENFE: Sí ☐ No ☒

	Nº Licencias
Taxi: Sí ☒ No ☐	2

4. Parque de vehículos (Padrón Municipal)

	1990	1991	1992	1993
Turismos	214	227	249	262
Autobuses	6	6	6	7
Camiones	45	46	59	47
Tractores-remolques	3	3	5	8
Motocicletas	12	11	17	18

5. Enseñanza

Centros docentes		Curso 1993-94		
Nº	Tipo	Nivel	Nº unid.	Nº alumnos
–	Púb.	Preescolar	2	22
1	Púb.	E.G.B.	5	99
–	–	B.U.P.	–	–
–	–	F.P.	–	–

6. Presupuestos municipales (en miles de ptas.)

Ingresos	1989	1990	1991	1992
a) Operaciones corrientes	30.709	32.422	31.812	0
Impuestos y tasas.....	16.416	20.305	18.942	0
Impuestos directos	7.648	7.775	5.100	0
Impuestos indirectos.....	627	1.844	900	0
Tasas y otros ingresos.....	8.141	10.686	12.942	0
Transferencias corrientes.....	4.229	3.220	6.550	0
Ingresos patrimoniales.....	10.064	8.897	6.320	0
b) Operaciones de capital	3.081	15.800	51.457	0
Enajenación de inversiones...	286	0	50	0
Transferencias de capital.....	2.795	15.800	36.407	0
Variación activos financieros .	0	0	0	0
Variación pasivos financieros .	0	0	15.000	0
TOTALES	33.790	48.222	83.269	0

Gastos	1989	1990	1991	1992
a) Operaciones corrientes.....	22.274	33.208	19.031	0
Gastos de personal	8.118	17.336	7.216	0
Compra de bienes y servicios..	13.796	15.677	9.245	0
Gastos financieros.....	0	0	420	0
Transferencias corrientes	360	195	2.150	0
b) Operaciones de capital.....	11.515	20.014	64.238	0
Inversiones reales.....	11.382	19.846	63.703	0
Transferencias de capital	0	0	0	0
Variación activos financieros..	0	0	0	0
Variación pasivos financieros..	133	168	535	0
TOTALES.....	33.789	53.222	83.269	0

CODIGO: **098**

MUNICIPIO: **EL LOSAR**

COMARCA Nº **3**

I. DATOS GENERALES

Nº de entidades de población	Extensión (km²)	Densidad población (hab/km²) 1981	1991	Var. %	Altitud (m)	Distancia a la capital (km)
4	19,50	11,79	8,97	-23,91	1.012	86

NIVELES DE RENTA



II. POBLACION

1. Evolución de la población de hecho

Año 1950	871
Año 1960	759
Año 1970	504
Año 1981	230
Año 1991	175

2. Distribución de la población por edades y sexo

	1981 V	H	T	% s/T.	1993 V	H	T	% s/T.	Var. %
De 0 a 16 años	6	5	11	4,78	6	4	10	5,38	0,59
De 17 a 39 años	44	29	73	31,74	22	15	37	19,89	-11,85
De 40 a 64 años	36	24	60	26,09	22	23	45	24,19	-1,89
De 65 años y más	47	39	86	37,39	50	44	94	50,54	13,15
TOTAL	133	97	230	100,00	100	86	186	100,00	

3. Vivienda

	1981	1991
Vivienda principal	–	71
Vivienda secundaria	–	108
Otras viviendas	–	59
TOTAL	245	238

4. Movimiento natural de la población

	1981	1982	1983	1984	1985	1986	1987	1988	1989	1991	1992	1993
Nº nacimientos	0	0	0	0	1	1	1	3	0	0	0	0
Nº defunciones	1	3	4	4	5	4	3	3	5	1	2	6
Crecim. vegetativo	-1	-3	-4	-4	-4	-3	-2	0	-5	-1	-2	-6

III. SECTOR AGRARIO

1. Parcelación
(Nº de explotaciones según superficie)

	Nº de parcelas
De 0,1 a 5 Ha.	30
De 5 a 10 Ha.	48
De 10 a 20 Ha.	19
De 20 a 50 Ha.	7
Más de 50 Ha.	4
TOTAL	108

2. Distribución general de las tierras

	Superficie (Ha)
Tierras labradas	120
Pastos permanentes	927
Forestal	42
Otras tierras	353
TOTAL	1.442

3. Titulares de las explotaciones

a) Por grupos de edad	Nº
Menos de 35 años	0
De 35 a 54 años	18
De 55 a 64 años	28
Mayores de 65 años	56
TOTAL	102

b) Ocupación principal	Nº
Sólo en la explotación agrícola	86
Con otra actividad:	
– Principal	15
– Secundaria	1
TOTAL	102

4. Régimen de tenencia de las tierras

	Superficie (Ha)
Propiedad	765
Arrendamiento	281
Aparcería	0
Otros rég.	0
TOTAL	1.046

5. Cultivos (Ha)

Ha	Cereal grano	Legumi-nosas	Tubérculos	Cultivos industr.	Cultivos forrage.
Secano	10	0	0	0	5
Regadío	0	8	10	0	0

Ha	Hortalizas	Frutales	Viñedo	Olivar	Viveros
Secano	0	0	0	0	0
Regadío	0	1	0	0	0

6. Maquinaria agrícola

	Nº unidades
Motores	0
Tractores	5
Equipos trabajo del suelo	10
Equipos siembra y abonado	0
Equipos recolección	11
Instal. lecheras (ordeñadoras y tanques)	4
Otros equipos	18

7. Ganadería

	Nº Cabezas
a) Bovino	584
Ovino	0
Caprino	0

	Nº Explotaciones	Nº Plazas Reproductoras	Cebo
b) Cerda	37	30	86

IV. SECTOR INDUSTRIAL

1. Actividad industrial

Epígrafe	Altas
.....	–
.....	–
.....	–
.....	–
.....	–
.....	–
.....	–
.....	–

2. Viviendas de nueva construcción terminadas

	1991	1992
V.P.O Prom. pública. .	0	0
V.P.O Prom. privada..	0	0
Libre.	0	1
Rural.	0	0
TOTAL.....	0	1



V. SECTOR SERVICIOS

1. Actividad comercial

Epígrafe	Altas	Epígrafe	Altas
631.....	1	.....	–
.....	–	.....	–
.....	–	.....	–
.....	–	.....	–

2. Entidades financieras y de seguros

	Sucursales	Agencias
Bancos	–	–
Cajas de Ahorro	–	–
C. Seguros.....	–	–

VI. OTRAS INFORMACIONES

1. Servicio telefónico

	1984	1991	1992	1993
Nº líneas.....	26	31	31	41

2. Asistencia sanitaria y social (año 1993)

Médico	Farmacia	Veterinario	ATS/DUE	Cen. Asist.
1	–	–	–	–

C. Asist. más próximo: –

3. Transporte de viajeros

Línea	Nº Enlaces
.....	–

Estación RENFE: Sí ☐ No ☒

	Nº Licencias
Taxi: Sí ☒ No ☐	1

4. Parque de vehículos (Padrón Municipal)

	1990	1991	1992	1993
Turismos	36	–	30	32
Autobuses	0	–	0	0
Camiones	3	–	3	2
Tractores-remolques	0	–	0	0
Motocicletas	4	–	4	4

5. Enseñanza

Centros docentes		Curso 1993-94		
Nº	Tipo	Nivel	Nº unid.	Nº alumnos
–	–	Preescolar	–	–
–	–	E.G.B.	–	–
–	–	B.U.P.	–	–
–	–	F.P.	–	–

6. Presupuestos municipales (en miles de ptas.)

Ingresos	1989	1990	1991	1992
a) Operaciones corrientes	4.211	3.913	4.180	4.635
Impuestos y tasas.....	778	1.763	2.235	2.435
Impuestos directos	380	1.335	1.385	1.415
Impuestos indirectos.....	68	260	350	370
Tasas y otros ingresos.....	330	168	500	650
Transferencias corrientes.....	1.200	1.400	1.700	1.900
Ingresos patrimoniales.....	2.233	750	245	300
b) Operaciones de capital	0	5.500	0	2.501
Enajenación de inversiones...	0	0	1.000	0
Transferencias de capital.....	0	5.500	1	1
Variación activos financieros .	0	0	0	0
Variación pasivos financieros .	0	0	0	2.500
TOTALES	4.211	9.413	5.180	7.136

Gastos	1989	1990	1991	1992
a) Operaciones corrientes.....	4.211	1.471	2.395	2.322
Gastos de personal	1.719	540	710	732
Compra de bienes y servicios..	2.450	930	1.370	1.240
Gastos financieros	0	0	0	0
Transferencias corrientes	42	1	315	350
b) Operaciones de capital.....	0	7.942	2.785	4.814
Inversiones reales.....	0	7.942	2.785	4.814
Transferencias de capital	0	0	0	0
Variación activos financieros..	0	0	0	0
Variación pasivos financieros..	0	0	0	0
TOTALES.....	4.211	9.413	5.180	7.136

CODIGO: **099**

MUNICIPIO: **LOS LLANOS DE TORMES**

COMARCA Nº **3**

I. DATOS GENERALES

Nº de entidades de población	Extensión (km²)	Densidad población (hab/km²) 1981	1991	Var. %	Altitud (m)	Distancia a la capital (km)
2	17,40	10,46	8,68	−17,03	1.500	80

NIVELES DE RENTA



II. POBLACION

1. Evolución de la población de hecho

Año 1950	543
Año 1960	550
Año 1970	336
Año 1981	182
Año 1991	151

2. Distribución de la población por edades y sexo

	1981 V	H	T	% s/T.	1993 V	H	T	% s/T.	Var. %
De 0 a 16 años	0	0	0	0,00	8	2	10	6,25	6,25
De 17 a 39 años	19	30	49	26,92	17	15	32	20,00	−6,92
De 40 a 64 años	41	45	86	47,25	23	23	46	28,75	−18,50
De 65 años y más	35	12	47	25,82	35	37	72	45,00	19,18
TOTAL	95	87	182	100,00	83	77	160	100,00	

3. Vivienda

	1981	1991
Vivienda principal	–	66
Vivienda secundaria	–	81
Otras viviendas	–	0
TOTAL	136	147

4. Movimiento natural de la población

	1981	1982	1983	1984	1985	1986	1987	1988	1989	1991	1992	1993
Nº nacimientos	0	0	0	0	0	1	0	4	0	0	0	0
Nº defunciones	1	1	1	0	0	2	0	3	2	1	1	2
Crecim. vegetativo	−1	−1	−1	0	0	−1	0	1	−2	−1	−1	−2

III. SECTOR AGRARIO

1. Parcelación
(Nº de explotaciones según superficie)

	Nº de parcelas
De 0,1 a 5 Ha.	48
De 5 a 10 Ha.	39
De 10 a 20 Ha.	12
De 20 a 50 Ha.	5
Más de 50 Ha.	2
TOTAL	106

2. Distribución general de las tierras

	Superficie (Ha)
Tierras labradas	90
Pastos permanentes	586
Forestal	94
Otras tierras	779
TOTAL	1.549

3. Titulares de las explotaciones

a) Por grupos de edad	Nº
Menos de 35 años	0
De 35 a 54 años	17
De 55 a 64 años	23
Mayores de 65 años	60
TOTAL	100

b) Ocupación principal	Nº
Sólo en la explotación agrícola	100
Con otra actividad:	
– Principal	0
– Secundaria	0
TOTAL	100

4. Régimen de tenencia de las tierras

	Superficie (Ha)
Propiedad	516
Arrendamiento	160
Aparcería	0
Otros rég.	0
TOTAL	676

5. Cultivos (Ha)

Ha	Cereal grano	Legumi-nosas	Tubérculos	Cultivos industr.	Cultivos forrage.
Secano	0	0	0	0	0
Regadío	0	15	6	0	4

Ha	Hortalizas	Frutales	Viñedo	Olivar	Viveros
Secano	0	0	0	0	0
Regadío	5	30	0	0	0

6. Maquinaria agrícola

	Nº unidades
Motores	0
Tractores	16
Equipos trabajo del suelo	10
Equipos siembra y abonado	7
Equipos recolección	0
Instal. lecheras (ordeñadoras y tanques)	1
Otros equipos	19

7. Ganadería

	Nº Cabezas
a) Bovino	316
Ovino	0
Caprino	0

	Nº Explotaciones	Nº Plazas Reproductoras	Cebo
b) Cerda	12	0	19

IV. SECTOR INDUSTRIAL

1. Actividad industrial

Epígrafe	Altas
501.....	1
.....	–
.....	–
.....	–
.....	–
.....	–
.....	–
.....	–

2. Viviendas de nueva construcción terminadas

	1991	1992
V.P.O Prom. pública. .	0	0
V.P.O Prom. privada..	0	0
Libre.	1	0
Rural.	0	0
TOTAL.....	1	0



V. SECTOR SERVICIOS

1. Actividad comercial

Epígrafe	Altas	Epígrafe	Altas
647.....	1	.....	–
687.....	1	.....	–
859.....	1	.....	–
.....	–	.....	–

2. Entidades financieras y de seguros

	Sucursales	Agencias
Bancos	–	–
Cajas de Ahorro	–	–
C. Seguros.....	–	–

VI. OTRAS INFORMACIONES

1. Servicio telefónico

	1984	1991	1992	1993
Nº líneas.....	1	2	48	55

2. Asistencia sanitaria y social (año 1993)

Médico	Farmacia	Veterinario	ATS/DUE	Cen. Asist.
–	–	–	–	–

C. Asist. más próximo: A. P. Barco de Avila

3. Transporte de viajeros

Línea	Nº Enlaces
.....	–

Estación RENFE: Sí ☐ No ☒

Nº Licencias
1

Taxi: Sí ☒ No ☐ .....

4. Parque de vehículos (Padrón Municipal)

	1990	1991	1992	1993
Turismos	–	–	32	27
Autobuses	–	–	0	0
Camiones	–	–	1	1
Tractores-remolques	–	–	3	5
Motocicletas	–	–	7	8

5. Enseñanza

Centros docentes		Curso 1993-94		
Nº	Tipo	Nivel	Nº unid.	Nº alumnos
–	–	Preescolar	–	–
–	–	E.G.B.	–	–
–	–	B.U.P.	–	–
–	–	F.P.	–	–

6. Presupuestos municipales (en miles de ptas.)

	Ingresos				Gastos			
	1989	1990	1991	1992	1989	1990	1991	1992
a) Operaciones corrientes	1.462	2.099	2.429	3.386	1.463	2.514	2.878	3.386
Impuestos y tasas.....	512	1.019	933	1.486	301	956	1.085	1.918
Impuestos directos	409	719	548	646	1.133	1.558	1.733	1.393
Impuestos indirectos.....	30	25	100	600	0	0	0	0
Tasas y otros ingresos.....	73	275	285	240	29	0	60	75
Transferencias corrientes.....	950	1.055	1.370	1.649	0	185	250	5.000
Ingresos patrimoniales.....	0	25	126	251	0	185	250	5.000
b) Operaciones de capital	6.285	600	700	5.000	0	0	0	0
Enajenación de inversiones...	0	0	0	0	0	0	0	0
Transferencias de capital.....	6.285	600	700	5.000	0	0	0	0
Variación activos financieros .	0	0	0	0	0	0	0	0
Variación pasivos financieros .	0	0	0	0	1.463	2.699	3.128	8.386
TOTALES	7.747	2.699	3.129	8.386				

CODIGO: **100**
MUNICIPIO: **MADRIGAL DE LAS ALTAS TORRES**
COMARCA Nº **1**

I. DATOS GENERALES

Nº de entidades de población	Extensión (km²)	Densidad población (hab/km²) 1981	1991	Var. %	Altitud (m)	Distancia a la capital (km)
2	107,10	20,45	17,93	-12,33	808	74

NIVELES DE RENTA



II. POBLACION

1. Evolución de la población de hecho

Año 1950	3.743
Año 1960	3.272
Año 1970	2.579
Año 1981	2.190
Año 1991	1.920

2. Distribución de la población por edades y sexo (año 1993)

	1981 V	H	T	% s/T.	1993 V	H	T	% s/T.	Var. %
De 0 a 16 años	173	168	341	15,57	214	172	386	18,22	2,65
De 17 a 39 años	307	315	622	28,40	409	351	760	35,88	7,48
De 40 a 64 años	544	498	1.042	47,58	279	276	555	26,20	-21,38
De 65 años y más	83	102	185	8,45	183	234	417	19,69	11,24
TOTAL	1.107	1.083	2.190	100,00	1.085	1.033	2.118	100,00	

3. Vivienda

	1981	1991
Vivienda principal	–	647
Vivienda secundaria	–	154
Otras viviendas	–	129
TOTAL	733	930

4. Movimiento natural de la población

	1981	1982	1983	1984	1985	1986	1987	1988	1989	1991	1992	1993
Nº nacimientos	29	28	19	16	20	30	25	21	21	15	16	16
Nº defunciones	13	14	17	20	16	20	19	22	23	18	23	24
Crecim. vegetativo	16	14	2	-4	4	10	6	-1	-2	-3	-7	-8

III. SECTOR AGRARIO

1. Parcelación
(Nº de explotaciones según superficie)

	Nº de parcelas
De 0,1 a 5 Ha.	36
De 5 a 10 Ha.	12
De 10 a 20 Ha.	12
De 20 a 50 Ha.	25
Más de 50 Ha.	70
TOTAL	155

2. Distribución general de las tierras

	Superficie (Ha)
Tierras labradas	8.792
Pastos permanentes	34
Forestal	95
Otras tierras	32
TOTAL	8.953

3. Titulares de las explotaciones

a) Por grupos de edad	Nº
Menos de 35 años	15
De 35 a 54 años	64
De 55 a 64 años	50
Mayores de 65 años	31
TOTAL	160

b) Ocupación principal	Nº
Sólo en la explotación agrícola	140
Con otra actividad:	
– Principal	16
– Secundaria	4
TOTAL	160

4. Régimen de tenencia de las tierras

	Superficie (Ha)
Propiedad	5.763
Arrendamiento	2.564
Aparcería	499
Otros rég.	0
TOTAL	8.826

5. Cultivos (Ha)

Ha	Cereal grano	Legumi-nosas	Tubérculos	Cultivos industr.	Cultivos forrage.
Secano	7.097	8	0	150	75
Regadío	1.382	9	0	804	114

Ha	Hortalizas	Frutales	Viñedo	Olivar	Viveros
Secano	0	0	20	0	0
Regadío	26	0	0	0	0

6. Maquinaria agrícola

	Nº unidades
Motores	210
Tractores	157
Equipos trabajo del suelo	230
Equipos siembra y abonado	208
Equipos recolección	106
Instal. lecheras (ordeñadoras y tanques)	9
Otros equipos	103

7. Ganadería

	Nº Cabezas
a) Bovino	103
Ovino	5.073
Caprino	64

	Nº Explotaciones	Nº Plazas Reproductoras	Cebo
b) Cerda	20	61	763

IV. SECTOR INDUSTRIAL

1. Actividad industrial

Epíg.	Altas	Epíg.	Alta
314	1	505	1
319	1	507	1
417	1	...	–
419	2	...	–
428	1	...	–
491	1	...	–
501	15	...	–
502	1	...	–
504	7	...	–

2. Viviendas de nueva construcción terminadas

	1991	1992
V.P.O Prom. pública. .	0	12
V.P.O Prom. privada..	0	0
Libre.	5	11
Rural.	4	0
TOTAL.....	9	23



V. SECTOR SERVICIOS

1. Actividad comercial

Epíg.	Altas	Epíg.	Altas	Epíg.	Altas	Epíg.	Altas	Epíg.	Altas	Epíg.	Altas	Epíg.	Altas	Epíg.	Altas
612	2	644	2	655	3	674	1	812	3	311*	1	834*	1	...	–
617	1	646	2	659	4	682	1	942	1	511*	1	873*	1	...	–
631	1	647	3	662	10	691	7	969	1	713*	1	653**	1	...	–
642	2	653	3	671	1	699	1	972	3	731*	1	655**	1	...	–
643	3	654	2	673	18	722	3	979	1	733*	1	...	1	...	–

2. Entidades financieras y de seguros

	Sucursales	Agencias
Bancos.....	1	0
Cajas de Ahorro...	4	0
C. Seguros	0	0

VI. OTRAS INFORMACIONES

1. Servicio telefónico

	1984	1991	1992	1993
Nº líneas.....	452	463	489	511

2. Asistencia sanitaria y social (año 1993)

Médico	Farmacia	Veterinario	ATS/DUE	Cen. Asist.
2	1	1	2	1

C. Asist. más próximo:

3. Transporte de viajeros

Línea	Nº Enlaces
V. 115: AVILA-MADRIGAL A.T	3
V. 214: AVILA-HORCAJO DE LAS T..	2

Estación RENFE: Sí ☐ No ☒

	Nº Licencias
Taxi: Sí ☒ No ☐	2

4. Parque de vehículos (Padrón Municipal)

	1989	1990	1991	1992
Turismos	503	–	565	587
Autobuses	0	–	0	0
Camiones	56	–	63	60
Tractores-remolques	5	–	7	7
Motocicletas	20	–	21	20

5. Enseñanza

Centros docentes		Curso 1993-94		
Nº	Tipo	Nivel	Nº unid.	Nº alumnos
–	Púb.	Preescolar	3	64
1	Púb.	E.G.B.	11	264
–	–	B.U.P.	–	–
–	–	F.P.	–	–

6. Presupuestos municipales (en miles de ptas.)

Ingresos

	1989	1990	1991	1992
a) Operaciones corrientes	47.852	60.519	72.929	75.520
Impuestos y tasas.....	24.339	35.506	43.740	43.328
Impuestos directos	6.524	10.854	13.883	20.005
Impuestos indirectos.....	4.005	5.130	4.074	2.000
Tasas y otros ingresos.....	13.810	19.512	25.783	21.323
Transferencias corrientes	19.851	20.851	25.019	28.022
Ingresos patrimoniales.....	3.662	4.162	4.170	4.170
b) Operaciones de capital	6.285	9.553	13.872	19.700
Enajenación de inversiones...	0	0	0	3.700
Transferencias de capital.....	6.285	6.010	9.886	12.000
Variación activos financieros .	0	0	0	0
Variación pasivos financieros .	0	3.543	3.986	4.000
TOTALES	54.137	70.072	86.801	95.220

Gastos

	1989	1990	1991	1992
a) Operaciones corrientes.....	42.462	46.503	67.000	65.437
Gastos de personal	18.133	19.480	16.288	17.850
Compra de bienes y servicios..	17.700	22.440	42.055	38.250
Gastos financieros	3.379	1.333	3.757	3.537
Transferencias corrientes	3.250	3.250	4.900	5.800
b) Operaciones de capital.....	11.676	20.569	19.806	29.783
Inversiones reales.....	9.976	17.726	17.199	25.490
Transferencias de capital	0	0	0	0
Variación activos financieros..	0	0	0	0
Variación pasivos financieros..	1.700	2.843	2.607	4.293
TOTALES.....	54.138	67.072	86.806	95.220

CODIGO: **101**

MUNICIPIO: **MAELLO**

COMARCA Nº **2**

I. DATOS GENERALES

Nº de entidades de población	Extensión (km²)	Densidad población (hab/km²) 1981	1991	Var. %	Altitud (m)	Distancia a la capital (km)
1	64,70	10,39	9,34	−10,12	1.024	40

NIVELES DE RENTA



II. POBLACION

1. Evolución de la población de hecho

Año 1950	1.303
Año 1960	1.247
Año 1970	973
Año 1981	672
Año 1991	604

2. Distribución de la población por edades y sexo

	1981 V	H	T	% s/T.	1993 V	H	T	% s/T.	Var. %
De 0 a 16 años	65	80	145	21,58	46	55	101	15,12	−6,46
De 17 a 39 años	114	91	205	30,51	96	101	197	29,49	−1,01
De 40 a 64 años	118	106	224	33,33	109	90	199	29,79	−3,54
De 65 años y más	46	52	98	14,58	80	91	171	25,60	11,02
TOTAL	343	329	672	100,00	331	337	668	100,00	

3. Vivienda

	1981	1991
Vivienda principal	–	233
Vivienda secundaria	–	1.459
Otras viviendas	–	90
TOTAL	1.715	1.782

4. Movimiento natural de la población

	1981	1982	1983	1984	1985	1986	1987	1988	1989	1991	1992	1993
Nº nacimientos	5	6	10	7	9	7	7	2	1	0	2	6
Nº defunciones	11	2	4	2	1	1	5	6	6	5	6	7
Crecim. vegetativo	−6	4	6	5	8	6	2	−4	−5	−5	−4	−1

III. SECTOR AGRARIO

1. Parcelación
(Nº de explotaciones según superficie)

	Nº de parcelas
De 0,1 a 5 Ha.	56
De 5 a 10 Ha.	8
De 10 a 20 Ha.	11
De 20 a 50 Ha.	21
Más de 50 Ha.	19
TOTAL	115

2. Distribución general de las tierras

	Superficie (Ha)
Tierras labradas	1.544
Pastos permanentes	3.625
Forestal	238
Otras tierras	211
TOTAL	5.618

3. Titulares de las explotaciones

a) Por grupos de edad	Nº	b) Ocupación principal	Nº
Menos de 35 años	4	Sólo en la explotación agrícola	74
De 35 a 54 años	35	Con otra actividad:	
De 55 a 64 años	33	– Principal	30
Mayores de 65 años	41	– Secundaria	9
TOTAL	113	TOTAL	113

4. Régimen de tenencia de las tierras

	Superficie (Ha)
Propiedad	4.097
Arrendamiento	906
Aparcería	114
Otros rég.	53
TOTAL	5.170

5. Cultivos (Ha)

Ha	Cereal grano	Legumi-nosas	Tubérculos	Cultivos industr.	Cultivos forrage.
Secano	810	0	0	132	42
Regadío	0	0	0	0	0

Ha	Hortalizas	Frutales	Viñedo	Olivar	Viveros
Secano	0	0	0	0	0
Regadío	0	0	0	0	0

6. Maquinaria agrícola

	Nº unidades
Motores	44
Tractores	72
Equipos trabajo del suelo	181
Equipos siembra y abonado	86
Equipos recolección	21
Instal. lecheras (ordeñadoras y tanques)	35
Otros equipos	113

7. Ganadería

	Nº Cabezas
a) Bovino	822
Ovino	2.462
Caprino	15

	Nº Explotaciones	Nº Plazas Reproductoras	Cebo
b) Cerda	43	427	1.448

IV. SECTOR INDUSTRIAL

1. Actividad industrial

Epígrafe	Altas
161	1
316	1
419	1
476	1
501	9
504	1
505	1
...	–

2. Viviendas de nueva construcción terminadas

	1991	1992
V.P.O Prom. pública	0	0
V.P.O Prom. privada	0	0
Libre	9	29
Rural	1	2
TOTAL	10	31

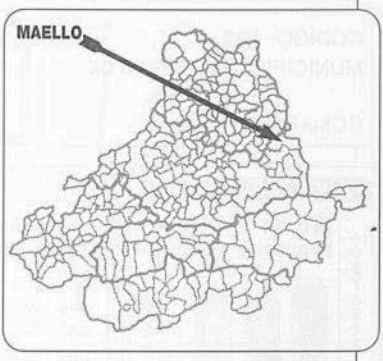

V. SECTOR SERVICIOS

1. Actividad comercial

Epígrafe	Altas	Epígrafe	Altas	Epígrafe	Altas	Epígrafe	Altas
612	4	652	1	812	1	501*	1
641	1	662	9	852	1	505*	1
642	2	671	1	911	7	...	–
646	2	673	11	969	1	...	–
647	3	751	1	511*	1	...	–

2. Entidades financieras y de seguros

	Sucursales	Agencias
Bancos	–	–
Cajas de Ahorro	1	–
C. Seguros	–	–

VI. OTRAS INFORMACIONES

1. Servicio telefónico

	1984	1991	1992	1993
Nº líneas	64	133	136	130

2. Asistencia sanitaria y social (año 1993)

Médico	Farmacia	Veterinario	ATS/DUE	Cen. Asist.
1	1	1	1	–

C. Asist. más próximo: –

3. Transporte de viajeros

Línea	Nº Enlaces
V. 352: AVILA-AREVALO	2

Estación RENFE: Sí ☐ No ☒

	Nº Licencias
Taxi: Sí ☒ No ☐	1

4. Parque de vehículos (Padrón Municipal)

	1990	1991	1992	1993
Turismos	198	200	203	224
Autobuses	0	0	0	0
Camiones	36	33	33	32
Tractores-remolques	6	2	2	8
Motocicletas	9	8	10	12

5. Enseñanza

Centros docentes		Curso 1993-94		
Nº	Tipo	Nivel	Nº unid.	Nº alumnos
–	Púb.	Preescolar	1	7
1	Púb.	E.G.B.	3	50
–	–	B.U.P.	–	–
–	–	F.P.	–	–

6. Presupuestos municipales (en miles de ptas.)

Ingresos	1989	1990	1991	1992
a) Operaciones corrientes	19.974	26.952	27.045	33.477
Impuestos y tasas	15.169	21.047	20.944	24.872
Impuestos directos	12.660	17.000	16.715	18.820
Impuestos indirectos	840	1.600	1.653	3.647
Tasas y otros ingresos	1.669	2.447	2.572	2.405
Transferencias corrientes	3.600	4.800	5.000	7.500
Ingresos patrimoniales	1.205	1.105	1.105	1.105
b) Operaciones de capital	3.900	3.000	7.898	7.988
Enajenación de inversiones	0	0	3.898	0
Transferencias de capital	3.900	3.000	0	7.158
Variación activos financieros	0	0	0	0
Variación pasivos financieros	0	0	4.000	830
TOTALES	23.874	29.952	34.943	41.465

Gastos	1989	1990	1991	1992
a) Operaciones corrientes	0	18.867	24.593	26.520
Gastos de personal	0	5.930	6.440	6.798
Compra de bienes y servicios	0	11.210	16.580	18.422
Gastos financieros	0	600	350	100
Transferencias corrientes	0	1.127	1.223	1.200
b) Operaciones de capital	0	11.085	10.350	14.945
Inversiones reales	0	10.895	10.100	14.645
Transferencias de capital	0	0	0	0
Variación activos financieros	0	0	0	0
Variación pasivos financieros	0	190	250	300
TOTALES	0	29.952	34.943	41.465

CODIGO: **102**
MUNICIPIO: **MALPARTIDA DE CORNEJA**
COMARCA Nº **3**

I. DATOS GENERALES

Nº de entidades de población	Extensión (km²)	Densidad población (hab/km²) 1981	1991	Var. %	Altitud (m)	Distancia a la capital (km)
1	19,20	18,85	12,34	-34,53	1.023	70

NIVELES DE RENTA



II. POBLACION

1. Evolución de la población de hecho

Año 1950	552
Año 1960	544
Año 1970	437
Año 1981	362
Año 1991	237

2. Distribución de la población por edades y sexo

	1981 V	H	T	% s/T.	1993 V	H	T	% s/T.	Var. %
De 0 a 16 años	29	34	63	17,40	13	9	22	8,00	-9,40
De 17 a 39 años	61	50	111	30,66	32	37	69	25,09	-5,57
De 40 a 64 años	62	64	126	34,81	42	36	78	28,36	-6,44
De 65 años y más	30	32	62	17,13	48	58	106	38,55	21,42
TOTAL	182	180	362	100,00	135	140	275	100,00	

3. Vivienda

	1981	1991
Vivienda principal	–	96
Vivienda secundaria	–	0
Otras viviendas	–	73
TOTAL	161	169

4. Movimiento natural de la población

	1981	1982	1983	1984	1985	1986	1987	1988	1989	1991	1992	1993
Nº nacimientos	3	5	1	4	3	2	4	0	0	0	0	0
Nº defunciones	3	3	0	0	2	2	3	3	2	3	2	3
Crecim. vegetativo	0	2	1	4	1	0	1	-3	-2	-3	-2	-3

III. SECTOR AGRARIO

1. Parcelación
(Nº de explotaciones según superficie)

	Nº de parcelas
De 0,1 a 5 Ha.	24
De 5 a 10 Ha.	23
De 10 a 20 Ha.	26
De 20 a 50 Ha.	17
Más de 50 Ha.	9
TOTAL	99

2. Distribución general de las tierras

	Superficie (Ha)
Tierras labradas	546
Pastos permanentes	803
Forestal	15
Otras tierras	528
TOTAL	1.892

3. Titulares de las explotaciones

a) Por grupos de edad	Nº
Menos de 35 años	1
De 35 a 54 años	25
De 55 a 64 años	25
Mayores de 65 años	47
TOTAL	98

b) Ocupación principal	Nº
Sólo en la explotación agrícola	90
Con otra actividad:	
– Principal	7
– Secundaria	1
TOTAL	99

4. Régimen de tenencia de las tierras

	Superficie (Ha)
Propiedad	693
Arrendamiento	649
Aparcería	0
Otros rég.	7
TOTAL	1.349

5. Cultivos (Ha)

Ha	Cereal grano	Legumi-nosas	Tubérculos	Cultivos industr.	Cultivos forrage.
Secano	277	1	0	0	7
Regadío	0	0	0	0	1

Ha	Hortalizas	Frutales	Viñedo	Olivar	Viveros
Secano	0	0	0	0	0
Regadío	0	0	0	0	0

6. Maquinaria agrícola

	Nº unidades
Motores	3
Tractores	19
Equipos trabajo del suelo	22
Equipos siembra y abonado	13
Equipos recolección	13
Instal. lecheras (ordeñadoras y tanques)	16
Otros equipos	27

7. Ganadería

	Nº Cabezas
a) Bovino	478
Ovino	857
Caprino	0

	Nº Explotaciones	Nº Plazas Reproductoras	Cebo
b) Cerda	29	34	39

IV. SECTOR INDUSTRIAL

1. Actividad industrial

Epígrafe	Altas
319.....	1
419.....	2
422.....	1
501.....	1
.....	–
.....	–
.....	–
.....	–

2. Viviendas de nueva construcción terminadas

	1991	1992
V.P.O Prom. pública..	0	0
V.P.O Prom. privada..	0	0
Libre.....	1	0
Rural.....	0	0
TOTAL.....	1	0



V. SECTOR SERVICIOS

1. Actividad comercial

Epígrafe	Altas	Epígrafe	Altas
647.....	1	673.....	2
652.....	1	419*.....	1
659.....	1	.....	–
663.....	1	.....	–

2. Entidades financieras y de seguros

	Sucursales	Agencias
Bancos.....	0	0
Cajas de Ahorro	0	0
C. Seguros.....	0	0

VI. OTRAS INFORMACIONES

1. Servicio telefónico

	1984	1991	1992	1993
Nº líneas.....	43	82	82	87

2. Asistencia sanitaria y social (año 1993)

Médico	Farmacia	Veterinario	ATS/DUE	Cen. Asist.
1	1	–	1	–

C. Asist. más próximo: –

3. Transporte de viajeros

Línea	Nº Enlaces
.....	–

Estación RENFE: Sí ☐ No ☒

Nº Licencias
–

Taxi: Sí ☐ No ☒ .....

4. Parque de vehículos (Padrón Municipal)

	1990	1991	1992	1993
Turismos.....	65	68	68	72
Autobuses.....	0	0	0	0
Camiones.....	30	26	27	27
Trastores-remolques.....	0	0	0	0
Motocicletas.....	6	6	5	5

5. Enseñanza

Centros docentes		Curso 1993-94		
Nº	Tipo	Nivel	Nº unid.	Nº alumnos
–	–	Preescolar	–	–
1	Púb.	E.G.B.	2	20
–	–	B.U.P.	–	–
–	–	F.P.	–	–

6. Presupuestos municipales (en miles de ptas.)

Ingresos

	1989	1990	1991	1992
a) Operaciones corrientes.....	3.304	6.463	6.742	6.363
Impuestos y tasas.....	1.524	2.941	2.941	1.558
Impuestos directos.....	880	2.276	2.276	1.369
Impuestos indirectos.....	379	350	350	1
Tasas y otros ingresos.....	265	315	315	188
Transferencias corrientes.....	1.500	2.755	3.033	3.940
Ingresos patrimoniales.....	280	767	767	865
b) Operaciones de capital.....	1.400	10.409	10.409	15.785
Enajenación de inversiones...	0	150	150	0
Transferencias de capital.....	1.400	10.259	10.259	15.785
Variación activos financieros .	0	0	0	0
Variación pasivos financieros .	0	0	0	0
TOTALES.....	4.704	16.872	17.150	22.148

Gastos

	1989	1990	1991	1992
a) Operaciones corrientes.....	3.101	4.449	4.727	5.634
Gastos de personal.....	1.255	1.690	1.968	3.001
Compra de bienes y servicios..	1.845	2.145	2.145	1.855
Gastos financieros.....	0	0	0	0
Transferencias corrientes.....	1	614	614	778
b) Operaciones de capital.....	1.603	12.423	12.423	16.513
Inversiones reales.....	1.500	12.320	12.320	0
Transferencias de capital.....	0	0	0	16.410
Variación activos financieros..	0	0	0	0
Variación pasivos financieros..	103	103	103	103
TOTALES.....	4.704	16.872	17.150	22.147

CODIGO: **103**

MUNICIPIO: **MAMBLAS**

COMARCA Nº **1**

I. DATOS GENERALES

Nº de entidades de población	Extensión (km²)	Densidad población (hab/km²) 1981	1991	Var. %	Altitud (m)	Distancia a la capital (km)
1	24,10	13,36	13,61	1,86	820	65

NIVELES DE RENTA

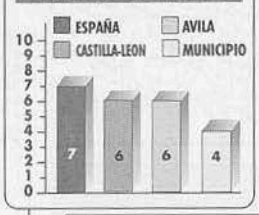

II. POBLACION

1. Evolución de la población de hecho

Año 1950	690
Año 1960	595
Año 1970	399
Año 1981	322
Año 1991	328

2. Distribución de la población por edades y sexo

	1981 V	H	T	% s/T.	1993 V	H	T	% s/T.	Var. %
De 0 a 16 años	38	32	70	21,74	38	36	74	22,77	1,03
De 17 a 39 años	59	48	107	33,23	40	38	78	24,00	-9,23
De 40 a 64 años	55	46	101	31,37	59	39	98	30,15	-1,21
De 65 años y más	21	23	44	13,66	35	40	75	23,08	9,41
TOTAL	173	149	322	100,00	172	153	325	100,00	

3. Vivienda

	1981	1991
Vivienda principal	–	107
Vivienda secundaria	–	34
Otras viviendas	–	18
TOTAL	143	159

4. Movimiento natural de la población

	1981	1982	1983	1984	1985	1986	1987	1988	1989	1991	1992	1993
Nº nacimientos	2	6	3	4	4	0	4	1	8	0	3	0
Nº defunciones	5	4	4	5	1	2	2	1	1	1	2	4
Crecim. vegetativo	-3	2	-1	-1	3	-2	2	0	7	-1	1	-4

III. SECTOR AGRARIO

1. Parcelación

(Nº de explotaciones según superficie)

	Nº de parcelas
De 0,1 a 5 Ha.	16
De 5 a 10 Ha.	3
De 10 a 20 Ha.	15
De 20 a 50 Ha.	19
Más de 50 Ha.	16
TOTAL	69

2. Distribución general de las tierras

	Superficie (Ha)
Tierras labradas	2.194
Pastos permanentes	74
Forestal	0
Otras tierras	5
TOTAL	2.273

3. Titulares de las explotaciones

a) Por grupos de edad	Nº	b) Ocupación principal	Nº
Menos de 35 años	9	Sólo en la explotación agrícola	60
De 35 a 54 años	39	Con otra actividad:	
De 55 a 64 años	13	– Principal	10
Mayores de 65 años	12	– Secundaria	3
TOTAL	73	TOTAL	73

4. Régimen de tenencia de las tierras

	Superficie (Ha)
Propiedad	1.113
Arrendamiento	767
Aparcería	217
Otros rég.	171
TOTAL	2.268

5. Cultivos (Ha)

Ha	Cereal grano	Legumi-nosas	Tubérculos	Cultivos industr.	Cultivos forrage.
Secano	1.070	0	0	400	35
Regadío	503	0	0	100	5
Ha	**Hortalizas**	**Frutales**	**Viñedo**	**Olivar**	**Viveros**
Secano	0	0	0	0	0
Regadío	2	0	0	0	0

6. Maquinaria agrícola

	Nº unidades
Motores	22
Tractores	63
Equipos trabajo del suelo	109
Equipos siembra y abonado	66
Equipos recolección	14
Instal. lecheras (ordeñadoras y tanques)	12
Otros equipos	63

7. Ganadería

	Nº Cabezas
a) Bovino	22
Ovino	1.685
Caprino	0

	Nº Explotaciones	Nº Plazas Reproductoras	Cebo
b) Cerda	49	98	457

IV. SECTOR INDUSTRIAL

1. Actividad industrial

Epígrafe	Altas
501.....	2
.....	–
.....	–
.....	–
.....	–
.....	–
.....	–
.....	–

2. Viviendas de nueva construcción terminadas

	1991	1992
V.P.O Prom. pública. .	0	0
V.P.O Prom. privada..	0	0
Libre.	3	0
Rural.	1	0
TOTAL.....	4	0

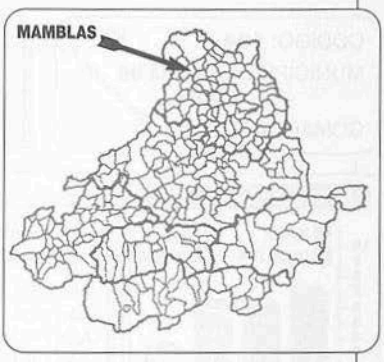

V. SECTOR SERVICIOS

1. Actividad comercial

Epígrafe	Altas	Epígrafe	Altas
644.....	1	.....	–
662.....	1	.....	–
673.....	1	.....	–
911.....	3	.....	–

2. Entidades financieras y de seguros

	Sucursales	Agencias
Bancos	–	–
Cajas de Ahorro	–	–
C. Seguros.....	–	–

VI. OTRAS INFORMACIONES

1. Servicio telefónico

	1984	1991	1992	1993
Nº líneas.....	57	70	80	83

2. Asistencia sanitaria y social (año 1993)

Médico	Farmacia	Veterinario	ATS/DUE	Cen. Asist.
1	–	–	–	–

C. Asist. más próximo: –

3. Transporte de viajeros

Línea	Nº Enlaces
.....	–

Estación RENFE: Sí ☐ No ☒

	Nº Licencias
Taxi: Sí ☐ No ☒	–

4. Parque de vehículos (Padrón Municipal)

	1990	1991	1992	1993
Turismos	92	94	–	98
Autobuses	0	0	–	0
Camiones	5	7	–	6
Tractores-remolques	2	2	–	2
Motocicletas	12	12	–	11

5. Enseñanza

Centros docentes		Curso 1993-94		
Nº	Tipo	Nivel	Nº unid.	Nº alumnos
–	Púb.	Preescolar	–	8
1	Púb.	E.G.B.	2	18
–	–	B.U.P.	–	–
–	–	F.P.	–	–

6. Presupuestos municipales (en miles de ptas.)

Ingresos	1989	1990	1991	1992
a) Operaciones corrientes	5.372	7.773	10.016	8.647
Impuestos y tasas.....	2.190	4.035	5.534	4.197
Impuestos directos	549	1.847	1.926	2.544
Impuestos indirectos.....	266	547	547	257
Tasas y otros ingresos.....	1.375	1.641	3.061	1.396
Transferencias corrientes.....	2.250	2.706	3.306	4.450
Ingresos patrimoniales.....	932	1.032	1.176	0
b) Operaciones de capital	5.171	7.501	13.469	20.297
Enajenación de inversiones...	0	0	0	0
Transferencias de capital.....	5.170	5.001	13.469	17.797
Variación activos financieros .	0	0	0	0
Variación pasivos financieros .	1	2.500	0	2.500
TOTALES	10.543	15.274	23.485	28.944

Gastos	1989	1990	1991	1992
a) Operaciones corrientes.....	5.370	6.231	9.754	9.444
Gastos de personal	1.790	2.078	2.883	3.321
Compra de bienes y servicios..	3.170	3.703	5.613	5.626
Gastos financieros	0	0	187	47
Transferencias corrientes	410	450	1.075	450
b) Operaciones de capital.....	5.173	9.043	13.728	19.500
Inversiones reales.....	5.170	9.038	13.728	18.000
Transferencias de capital	0	0	0	0
Variación activos financieros..	0	0	0	0
Variación pasivos financieros..	3	5	0	1.500
TOTALES	10.543	15.274	23.486	28.944

CODIGO: **104**

MUNICIPIO: **MANCERA DE ARRIBA**

COMARCA Nº **2**

I. DATOS GENERALES

Nº de entidades de población	Extensión (km²)	Densidad población (hab/km²) 1981	1991	Var. %	Altitud (m)	Distancia a la capital (km)
1	17,40	12,53	11,55	-7,80	934	44

NIVELES DE RENTA

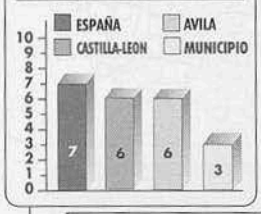

II. POBLACION

1. Evolución de la población de hecho

Año 1950	602
Año 1960	561
Año 1970	369
Año 1981	218
Año 1991	201

2. Distribución de la población por edades y sexo (año 1993)

	1981 V	H	T	% s/T.	1993 V	H	T	% s/T.	Var. %
De 0 a 16 años	24	17	41	18,81	10	7	17	9,09	-9,72
De 17 a 39 años	26	14	40	18,35	28	31	59	31,55	13,20
De 40 a 64 años	52	38	90	41,28	24	22	46	24,60	-16,69
De 65 años y más	17	30	47	21,56	34	31	65	34,76	13,20
TOTAL	119	99	218	100,00	96	91	187	100,00	

3. Vivienda

	1981	1991
Vivienda principal	–	64
Vivienda secundaria	–	68
Otras viviendas	–	31
TOTAL	142	163

4. Movimiento natural de la población

	1981	1982	1983	1984	1985	1986	1987	1988	1989	1991	1992	1993
Nº nacimientos	0	1	2	2	0	1	2	1	1	1	1	0
Nº defunciones	4	3	3	4	3	2	0	1	4	1	0	3
Crecim. vegetativo	-4	-2	-1	-2	-3	-1	2	0	-3	0	1	-3

III. SECTOR AGRARIO

1. Parcelación

(Nº de explotaciones según superficie)

	Nº de parcelas
De 0,1 a 5 Ha.	20
De 5 a 10 Ha.	8
De 10 a 20 Ha.	2
De 20 a 50 Ha.	8
Más de 50 Ha.	8
TOTAL	46

2. Distribución general de las tierras

	Superficie (Ha)
Tierras labradas	1.038
Pastos permanentes	60
Forestal	0
Otras tierras	27
TOTAL	1.125

3. Titulares de las explotaciones

a) Por grupos de edad	Nº	b) Ocupación principal	Nº
Menos de 35 años	3	Sólo en la explotación agrícola	39
De 35 a 54 años	8	Con otra actividad:	
De 55 a 64 años	23	– Principal	9
Mayores de 65 años	14	– Secundaria	0
TOTAL	48	TOTAL	48

4. Régimen de tenencia de las tierras

	Superficie (Ha)
Propiedad	516
Arrendamiento	551
Aparcería	30
Otros rég.	0
TOTAL	1.097

5. Cultivos (Ha)

Ha	Cereal grano	Legumi-nosas	Tubérculos	Cultivos industr.	Cultivos forrage.
Secano	496	0	0	52	32
Regadío	0	0	0	0	4
Ha	**Hortalizas**	**Frutales**	**Viñedo**	**Olivar**	**Viveros**
Secano	0	0	0	0	0
Regadío	0	0	0	0	0

6. Maquinaria agrícola

	Nº unidades
Motores	27
Tractores	16
Equipos trabajo del suelo	36
Equipos siembra y abonado	32
Equipos recolección	8
Instal. lecheras (ordeñadoras y tanques)	26
Otros equipos	22

7. Ganadería

	Nº Cabezas
a) Bovino	230
Ovino	1.328
Caprino	303

	Nº Explotaciones	Nº Plazas Reproductoras	Cebo
b) Cerda	17	14	56

IV. SECTOR INDUSTRIAL

1. Actividad industrial

Epígrafe	Altas
151	1
417	1
419	1
463	1
	–
	–
	–
	–

2. Viviendas de nueva construcción terminadas

	1991	1992
V.P.O Prom. pública. .	0	0
V.P.O Prom. privada..	0	0
Libre.	0	0
Rural.	0	0
TOTAL.	0	0



V. SECTOR SERVICIOS

1. Actividad comercial

Epígrafe	Altas	Epígrafe	Altas
662	1		–
673	1		–
	–		–
	–		–

2. Entidades financieras y de seguros

	Sucursales	Agencias
Bancos	0	0
Cajas de Ahorro	0	0
C. Seguros.	0	0

VI. OTRAS INFORMACIONES

1. Servicio telefónico

	1984	1991	1992	1993
Nº lineas	25	47	51	51

2. Asistencia sanitaria y social (año 1993)

Médico	Farmacia	Veterinario	ATS/DUE	Cen. Asist.
1	–	–	–	–

C. Asist. más próximo: C. S. Muñico

3. Transporte de viajeros

Línea	Nº Enlaces
V. 8: AVILA-NARRILLOS DEL A. ...	1

Estación RENFE: Sí ☐ No ☒

	Nº Licencias
Taxi: Sí ☐ No ☒	0

4. Parque de vehículos (Padrón Municipal)

	1990	1991	1992	1993
Turismos	44	49	48	46
Autobuses	0	0	0	2
Camiones	2	2	2	2
Tractores-remolques	0	0	0	0
Motocicletas	5	5	4	2

5. Enseñanza (**)

Centros docentes		Curso 1993-94		
Nº	Tipo	Nivel	Nº unid.	Nº alumnos
–	–	Preescolar	–	–
–	–	E.G.B.	–	–

(**) C.R.A.: CILLAN. Se incluye en el Centro Cabecera de CILLAN.

6. Presupuestos municipales (en miles de ptas.)

Ingresos	1989	1990	1991	1992
a) Operaciones corrientes	3.795	3.979	5.442	6.379
Impuestos y tasas.	1.398	1.715	2.615	3.084
Impuestos directos	484	1.074	1.474	1.494
Impuestos indirectos.	130	35	35	300
Tasas y otros ingresos	784	606	1.106	1.290
Transferencias corrientes	1.451	1.451	1.951	2.060
Ingresos patrimoniales	946	813	876	1.235
b) Operaciones de capital	3.500	3.500	2.000	3.000
Enajenación de inversiones.	0	0	0	0
Transferencias de capital	3.500	3.500	2.000	3.000
Variación activos financieros	0	0	0	0
Variación pasivos financieros	0	0	0	0
TOTALES	7.295	7.479	7.442	9.379

Gastos	1989	1990	1991	1992
a) Operaciones corrientes	3.795	3.978	4.296	6.065
Gastos de personal	1.332	1.039	1.176	1.576
Compra de bienes y servicios	2.375	2.816	2.816	3.359
Gastos financieros	50	50	250	930
Transferencias corrientes	38	73	54	0
b) Operaciones de capital.	3.500	3.500	3.146	3.314
Inversiones reales	3.500	3.500	2.000	1.500
Transferencias de capital	0	0	0	0
Variación activos financieros	0	0	0	0
Variación pasivos financieros	0	0	1.146	1.814
TOTALES	7.295	7.478	7.442	9.379

CODIGO: **105**

MUNICIPIO: **MANJABALAGO**

COMARCA Nº **2**

I. DATOS GENERALES

Nº de entidades de población	Extensión (km²)	Densidad población (hab/km²) 1981	1991	Var. %	Altitud (m)	Distancia a la capital (km)
2	17,00	6,65	4,82	-27,43	1.274	35

NIVELES DE RENTA



II. POBLACION

1. Evolución de la población de hecho

Año 1950	348
Año 1960	354
Año 1970	230
Año 1981	113
Año 1991	82

2. Distribución de la población por edades y sexo

	1981 V	H	T	% s/T.	1993 V	H	T	% s/T.	Var. %
De 0 a 16 años	5	2	7	6,19	1	3	4	4,26	-1,94
De 17 a 39 años	4	4	8	7,08	8	7	15	15,96	8,88
De 40 a 64 años	25	20	45	39,82	16	12	28	29,79	-10,04
De 65 años y más	22	31	53	46,90	26	21	47	50,00	3,10
TOTAL	56	57	113	100,00	51	43	94	100,00	

3. Vivienda

	1981	1991
Vivienda principal	–	42
Vivienda secundaria	–	15
Otras viviendas	–	57
TOTAL	85	114

4. Movimiento natural de la población

	1981	1982	1983	1984	1985	1986	1987	1988	1989	1991	1992	1993
Nº nacimientos	2	0	1	3	7	0	0	0	0	0	0	0
Nº defunciones	3	2	6	2	1	2	1	1	2	1	3	3
Crecim. vegetativo	-1	-2	-5	1	6	-2	-1	-1	-2	-1	-3	-3

III. SECTOR AGRARIO

1. Parcelación
(Nº de explotaciones según superficie)

	Nº de parcelas
De 0,1 a 5 Ha.	20
De 5 a 10 Ha.	16
De 10 a 20 Ha.	15
De 20 a 50 Ha.	16
Más de 50 Ha.	5
TOTAL	72

2. Distribución general de las tierras

	Superficie (Ha)
Tierras labradas	11
Pastos permanentes	1.155
Forestal	0
Otras tierras	28
TOTAL	1.194

3. Titulares de las explotaciones

a) Por grupos de edad	Nº	b) Ocupación principal	Nº
Menos de 35 años	2	Sólo en la explotación agrícola	55
De 35 a 54 años	9	Con otra actividad:	
De 55 a 64 años	21	– Principal	16
Mayores de 65 años	39	– Secundaria	0
TOTAL	71	TOTAL	71

4. Régimen de tenencia de las tierras

	Superficie (Ha)
Propiedad	951
Arrendamiento	214
Aparcería	0
Otros rég.	0
TOTAL	1.165

5. Cultivos (Ha)

Ha	Cereal grano	Legumi-nosas	Tubérculos	Cultivos industr.	Cultivos forrage.
Secano	0	1	1	0	13
Regadío	0	0	2	0	4

Ha	Hortalizas	Frutales	Viñedo	Olivar	Viveros
Secano	0	0	0	0	0
Regadío	1	0	0	0	0

6. Maquinaria agrícola

	Nº unidades
Motores	5
Tractores	3
Equipos trabajo del suelo	2
Equipos siembra y abonado	2
Equipos recolección	5
Instal. lecheras (ordeñadoras y tanques)	6
Otros equipos	9

7. Ganadería

	Nº Cabezas
a) Bovino	130
Ovino	635
Caprino	0

	Nº Explotaciones	Nº Plazas Reproductoras	Cebo
b) Cerda	20	37	7

IV. SECTOR INDUSTRIAL

1. Actividad industrial

Epígrafe	Altas
.....	–
.....	–
.....	–
.....	–
.....	–
.....	–
.....	–
.....	–

2. Viviendas de nueva construcción terminadas

	1991	1992
V.P.O Prom. pública. .	0	0
V.P.O Prom. privada..	0	0
Libre.	0	0
Rural.	0	0
TOTAL.....	0	0



V. SECTOR SERVICIOS

1. Actividad comercial

Epígrafe	Altas	Epígrafe	Altas
673.....	1	.....	–
.....	–	.....	–
.....	–	.....	–
.....	–	.....	–

2. Entidades financieras y de seguros

	Sucursales	Agencias
Bancos	–	–
Cajas de Ahorro	–	–
C. Seguros.....	–	–

VI. OTRAS INFORMACIONES

1. Servicio telefónico

	1984	1991	1992	1993
Nº líneas.....	1	2	2	2

2. Asistencia sanitaria y social (año 1993)

Médico	Farmacia	Veterinario	ATS/DUE	Cen. Asist.
–	–	–	–	–

C. Asist. más próximo: A. P. San Juan del Olmo

3. Transporte de viajeros

Línea	Nº Enlaces
.....	–

Estación RENFE: Sí ☐ No ☒

	Nº Licencias
Taxi: Sí ☐ No ☒	–

4. Parque de vehículos (Padrón Municipal)

	1990	1991	1992	1993
Turismos	11	12	14	11
Autobuses.....	0	0	0	0
Camiones	1	1	1	1
Tractores-remolques	0	0	0	0
Motocicletas	0	0	0	0

5. Enseñanza

Centros docentes		Curso 1993-94		
Nº	Tipo	Nivel	Nº unid.	Nº alumnos
–	–	Preescolar	–	–
–	–	E.G.B.	–	–
–	–	B.U.P.	–	–
–	–	F.P.	–	–

6. Presupuestos municipales (en miles de ptas.)

Ingresos	1989	1990	1991	1992
a) Operaciones corrientes	1.680	2.193	2.489	2.400
Impuestos y tasas.....	336	448	553	508
Impuestos directos	228	261	459	395
Impuestos indirectos.....	73	106	23	23
Tasas y otros ingresos.....	35	81	71	90
Transferencias corrientes.....	720	983	1.183	1.220
Ingresos patrimoniales.....	624	762	753	672
b) Operaciones de capital	0	0	1.783	1.783
Enajenación de inversiones...	0	0	0	0
Transferencias de capital.....	0	0	1.783	1.783
Variación activos financieros .	0	0	0	0
Variación pasivos financieros .	0	0	0	0
TOTALES	1.680	2.193	4.272	4.183

Gastos	1989	1990	1991	1992
a) Operaciones corrientes.....	1.531	1.293	1.910	2.524
Gastos de personal	433	505	560	715
Compra de bienes y servicios..	1.81	785	1.343	1.800
Gastos financieros	0	0	4	4
Transferencias corrientes	17	3	3	5
b) Operaciones de capital.....	150	900	2.362	1.658
Inversiones reales.....	150	900	2.362	1.658
Transferencias de capital	0	0	0	0
Variación activos financieros..	0	0	0	0
Variación pasivos financieros..	0	0	0	0
TOTALES.....	1.681	2.193	4.272	4.182

CODIGO: **106**

MUNICIPIO: **MARLIN**

COMARCA Nº **2**

I. DATOS GENERALES

Nº de entidades de población	Extensión (km²)	Densidad población (hab/km²) 1981	1991	Var. %	Altitud (m)	Distancia a la capital (km)
1	6,40	11,25	5,16	-54,17	1.204	16

NIVELES DE RENTA



II. POBLACION

1. Evolución de la población de hecho

Año 1950	253
Año 1960	204
Año 1970	156
Año 1981	72
Año 1991	33

2. Distribución de la población por edades y sexo

	1981 V	H	T	% s/T.	1993 V	H	T	% s/T.	Var. %
De 0 a 16 años	1	2	3	4,17	0	0	0	0,00	-4,17
De 17 a 39 años	9	9	18	25,00	6	3	9	23,08	10,92
De 40 a 64 años	16	11	27	37,50	7	3	10	25,64	14,14
De 65 años y más	13	11	24	33,33	8	12	20	51,28	14,42
TOTAL	39	33	72	100,00	21	18	39	100,00	

3. Vivienda

	1981	1991
Vivienda principal	-	17
Vivienda secundaria	-	24
Otras viviendas	-	18
TOTAL	57	59

4. Movimiento natural de la población

	1981	1982	1983	1984	1985	1986	1987	1988	1989	1991	1992	1993
Nº nacimientos	0	0	0	0	0	0	0	0	0	0	0	0
Nº defunciones	2	0	1	0	1	0	2	2	2	1	0	0
Crecim. vegetativo	-2	0	-1	0	-1	0	-2	-2	-2	-1	0	0

III. SECTOR AGRARIO

1. Parcelación
(Nº de explotaciones según superficie)

	Nº de parcelas
De 0,1 a 5 Ha.	29
De 5 a 10 Ha.	0
De 10 a 20 Ha.	1
De 20 a 50 Ha.	2
Más de 50 Ha.	1
TOTAL	33

2. Distribución general de las tierras

	Superficie (Ha)
Tierras labradas	44
Pastos permanentes	466
Forestal	4
Otras tierras	114
TOTAL	628

3. Titulares de las explotaciones

a) Por grupos de edad	Nº	b) Ocupación principal	Nº
Menos de 35 años	3	Sólo en la explotación agrícola	24
De 35 a 54 años	5	Con otra actividad:	
De 55 a 64 años	7	- Principal	8
Mayores de 65 años	17	- Secundaria	0
TOTAL	32	TOTAL	32

4. Régimen de tenencia de las tierras

	Superficie (Ha)
Propiedad	462
Arrendamiento	48
Aparcería	0
Otros rég.	0
TOTAL	510

5. Cultivos (Ha)

Ha	Cereal grano	Legumi-nosas	Tubérculos	Cultivos industr.	Cultivos forrage.
Secano	39	0	0	7	0
Regadío	0	0	1	0	0

Ha	Hortalizas	Frutales	Viñedo	Olivar	Viveros
Secano	0	0	0	0	0
Regadío	1	0	0	0	0

6. Maquinaria agrícola

	Nº unidades
Motores	3
Tractores	3
Equipos trabajo del suelo	0
Equipos siembra y abonado	0
Equipos recolección	0
Instal. lecheras (ordeñadoras y tanques)	0
Otros equipos	2

7. Ganadería

	Nº Cabezas
a) Bovino	3
Ovino	406
Caprino	2

	Nº Explotaciones	Nº Plazas Reproductoras	Cebo
b) Cerda	8	15	0

IV. SECTOR INDUSTRIAL

1. Actividad industrial

Epígrafe	Altas
.....	–
.....	–
.....	–
.....	–
.....	–
.....	–
.....	–
.....	–

2. Viviendas de nueva construcción terminadas

	1991	1992
V.P.O Prom. pública..	0	0
V.P.O Prom. privada..	0	0
Libre.....	2	0
Rural.....	0	0
TOTAL.....	2	0



V. SECTOR SERVICIOS

1. Actividad comercial

Epígrafe	Altas	Epígrafe	Altas
612.....	1	.....	–
.....	–	.....	–
.....	–	.....	–
.....	–	.....	–

2. Entidades financieras y de seguros

	Sucursales	Agencias
Bancos.....	–	–
Cajas de Ahorro	–	–
C. Seguros.....	–	–

VI. OTRAS INFORMACIONES

1. Servicio telefónico

	1984	1991	1992	1993
Nº líneas.....	1	1	1	1

2. Asistencia sanitaria y social (año 1993)

Médico	Farmacia	Veterinario	ATS/DUE	Cen. Asist.
–	–	–	–	–

C. Asist. más próximo: A. P. Martiherrero

3. Transporte de viajeros

Línea	Nº Enlaces
.....	–

Estación RENFE: Sí ☐ No ☒

Nº Licencias
–

Taxi: Sí ☐ No ☒ .....

4. Parque de vehículos (Padrón Municipal)

	1990	1991	1992	1993
Turismos.....	–	7	6	10
Autobuses.....	–	0	0	0
Camiones.....	–	3	3	4
Tractores-remolques.....	–	0	0	0
Motocicletas.....	–	1	0	0

5. Enseñanza

Centros docentes		Curso 1993-94		
Nº	Tipo	Nivel	Nº unid.	Nº alumnos
–	–	Preescolar	–	–
–	–	E.G.B.	–	–
–	–	B.U.P.	–	–
–	–	F.P.	–	–

6. Presupuestos municipales (en miles de ptas.)

Ingresos	1989	1990	1991	1992
a) Operaciones corrientes.....	764	913	1.323	1.372
Impuestos y tasas.....	271	475	664	674
Impuestos directos.....	121	317	412	377
Impuestos indirectos.....	52	13	7	7
Tasas y otros ingresos.....	98	145	245	290
Transferencias corrientes.....	375	315	510	510
Ingresos patrimoniales.....	118	123	149	188
b) Operaciones de capital.....	500	620	1.061	1.030
Enajenación de inversiones...	0	0	221	20
Transferencias de capital.....	500	620	840	1.010
Variación activos financieros.	0	0	0	0
Variación pasivos financieros.	0	0	0	0
TOTALES.....	1.264	1.533	2.384	2.402

Gastos	1989	1990	1991	1992
a) Operaciones corrientes.....	739	889	1.307	1.168
Gastos de personal.....	273	397	423	447
Compra de bienes y servicios..	466	492	884	721
Gastos financieros.....	0	0	0	0
Transferencias corrientes.....	0	0	0	0
b) Operaciones de capital.....	524	644	1.080	1.233
Inversiones reales.....	500	620	1.080	1.233
Transferencias de capital.....	0	0	0	0
Variación activos financieros..	0	0	0	0
Variación pasivos financieros..	24	24	0	0
TOTALES.....	1.263	1.533	2.387	2.401

CODIGO: **107**

MUNICIPIO: **MARTIHERRERO**

COMARCA Nº **2**

I. DATOS GENERALES

Nº de entidades de población	Extensión (km²)	Densidad población (hab/km²) 1981	1991	Var. %	Altitud (m)	Distancia a la capital (km)
1	23,00	18,52	12,52	-32,39	1.228	7

NIVELES DE RENTA



II. POBLACION

1. Evolución de la población de hecho

Año 1950	748
Año 1960	635
Año 1970	302
Año 1981	426
Año 1991	288

2. Distribución de la población por edades y sexo

	1981 V	H	T	% s/T.	1993 V	H	T	% s/T.	Var. %
De 0 a 16 años	107	103	210	49,30	9	13	22	9,82	-39,47
De 17 a 39 años	39	40	79	18,54	30	36	66	29,46	10,92
De 40 a 64 años	38	33	71	16,67	40	29	69	30,80	14,14
De 65 años y más	33	33	66	15,49	30	37	67	29,91	14,42
TOTAL	217	209	426	100,00	109	115	224	100,00	

3. Vivienda

	1981	1991
Vivienda principal	–	68
Vivienda secundaria	–	53
Otras viviendas	–	38
TOTAL	136	159

4. Movimiento natural de la población

	1981	1982	1983	1984	1985	1986	1987	1988	1989	1991	1992	1993
Nº nacimientos	1	0	2	1	3	2	0	1	3	3	2	0
Nº defunciones	6	3	2	1	1	0	1	0	4	0	3	1
Crecim. vegetativo	-5	-3	0	0	2	2	-1	1	-1	3	-1	-1

III. SECTOR AGRARIO

1. Parcelación
(Nº de explotaciones según superficie)

	Nº de parcelas
De 0,1 a 5 Ha.	37
De 5 a 10 Ha.	16
De 10 a 20 Ha.	14
De 20 a 50 Ha.	15
Más de 50 Ha.	8
TOTAL	90

2. Distribución general de las tierras

	Superficie (Ha)
Tierras labradas	71
Pastos permanentes	457
Forestal	231
Otras tierras	1.095
TOTAL	1.854

3. Titulares de las explotaciones

a) Por grupos de edad	Nº	b) Ocupación principal	Nº
Menos de 35 años	8	Sólo en la explotación agrícola	65
De 35 a 54 años	23	Con otra actividad:	
De 55 a 64 años	30	– Principal	30
Mayores de 65 años	34	– Secundaria	0
TOTAL	95	TOTAL	95

4. Régimen de tenencia de las tierras

	Superficie (Ha)
Propiedad	291
Arrendamiento	237
Aparcería	0
Otros rég.	0
TOTAL	528

5. Cultivos (Ha)

Ha	Cereal grano	Legumi-nosas	Tubérculos	Cultivos industr.	Cultivos forrage.
Secano	0	1	1	0	17
Regadío	0	1	3	0	21

Ha	Hortalizas	Frutales	Viñedo	Olivar	Viveros
Secano	0	0	0	0	0
Regadío	1	0	0	0	0

6. Maquinaria agrícola

	Nº unidades
Motores	47
Tractores	4
Equipos trabajo del suelo	6
Equipos siembra y abonado	0
Equipos recolección	3
Instal. lecheras (ordeñadoras y tanques)	12
Otros equipos	14

7. Ganadería

	Nº Cabezas
a) Bovino	560
Ovino	618
Caprino	92

	Nº Explotaciones	Nº Plazas Reproductoras	Cebo
b) Cerda	20	129	205

IV. SECTOR INDUSTRIAL

1. Actividad industrial

Epígrafe	Altas
314.....	1
316.....	1
419.....	1
503.....	1
.....	–
.....	–
.....	–
.....	–

2. Viviendas de nueva construcción terminadas

	1991	1992
V.P.O Prom. pública..	0	0
V.P.O Prom. privada..	0	0
Libre.....	0	3
Rural.....	0	1
TOTAL.....	0	4



V. SECTOR SERVICIOS

1. Actividad comercial

Epígrafe	Altas	Epígrafe	Altas	Epígrafe	Altas
612	1	652	1	967	1
614	1	662	1	226*	1
644	1	671	2	419*	1
646	2	673	2	612*	1

2. Entidades financieras y de seguros

	Sucursales	Agencias
Bancos.....	–	–
Cajas de Ahorro	–	–
C. Seguros.....	–	–

VI. OTRAS INFORMACIONES

1. Servicio telefónico

	1984	1991	1992	1993
Nº líneas.....	38	64	72	75

2. Asistencia sanitaria y social (año 1993)

Médico	Farmacia	Veterinario	ATS/DUE	Cen. Asist.
1	1	–	1	–

C. Asist. más próximo: C. S. Avila Rural

3. Transporte de viajeros

Línea	Nº Enlaces
V. 8: AVILA-NARRILLOS DEL A.	1

Estación RENFE: Sí ☐ No ☒

	Nº Licencias
Taxi: Sí ☐ No ☒	–

4. Parque de vehículos (Padrón Municipal)

	1990	1991	1992	1993
Turismos	80	80	76	81
Autobuses	2	2	2	2
Camiones	12	12	13	13
Tractores-remolques	0	0	0	0
Motocicletas	18	17	18	17

5. Enseñanza

Centros docentes		Curso 1993-94		
Nº	Tipo	Nivel	Nº unid.	Nº alumnos
–	–	Preescolar	–	–
–	–	E.G.B.	–	–
–	–	B.U.P.	–	–
–	–	F.P.	–	–

6. Presupuestos municipales (en miles de ptas.)

Ingresos	1989	1990	1991	1992
a) Operaciones corrientes	2.651	3.594	4.541	5.012
Impuestos y tasas.....	1.468	2.195	2.391	2.723
Impuestos directos	515	987	987	1.825
Impuestos indirectos.....	209	419	519	437
Tasas y otros ingresos.....	744	789	885	461
Transferencias corrientes.....	880	1.000	1.700	1.839
Ingresos patrimoniales.....	303	399	450	450
b) Operaciones de capital	0	0	0	0
Enajenación de inversiones...	0	0	0	0
Transferencias de capital.....	0	0	0	0
Variación activos financieros .	0	0	0	0
Variación pasivos financieros .	0	0	0	0
TOTALES	2.651	3.594	4.541	5.012

Gastos	1989	1990	1991	1992
a) Operaciones corrientes.....	2.651	3.594	4.546	4.873
Gastos de personal	1.547	1.685	1.897	2.496
Compra de bienes y servicios..	1.076	1.881	2.621	2.350
Gastos financieros	0	0	0	0
Transferencias corrientes	28	28	28	27
b) Operaciones de capital.....	0	0	0	140
Inversiones reales.....	0	0	0	140
Transferencias de capital	0	0	0	0
Variación activos financieros..	0	0	0	0
Variación pasivos financieros..	0	0	0	0
TOTALES.....	2.651	3.594	4.546	5.013

CODIGO: **108**

MUNICIPIO: **MARTINEZ**

COMARCA Nº **2**

I. DATOS GENERALES

Nº de entidades de población	Extensión (km²)	Densidad población (hab/km²) 1981	1991	Var. %	Altitud (m)	Distancia a la capital (km)
2	17,90	19,16	15,47	-19,24	1.098	70

NIVELES DE RENTA



II. POBLACION

1. Evolución de la población de hecho

Año 1950	1.063
Año 1960	812
Año 1970	565
Año 1981	343
Año 1991	277

2. Distribución de la población por edades y sexo (año 1993)

	1981 V	H	T	% s/T.	1993 V	H	T	% s/T.	Var. %
De 0 a 16 años	27	37	64	18,66	22	22	44	15,22	-3,43
De 17 a 39 años	33	33	66	19,24	41	29	70	24,22	4,98
De 40 a 64 años	35	41	76	22,16	49	34	83	28,72	6,56
De 65 años y más	74	63	137	39,94	40	52	92	31,83	-8,11
TOTAL	169	174	343	100,00	152	137	289	100,00	

3. Vivienda

	1981	1991
Vivienda principal	–	104
Vivienda secundaria	–	125
Otras viviendas	–	40
TOTAL	240	269

4. Movimiento natural de la población

	1981	1982	1983	1984	1985	1986	1987	1988	1989	1991	1992	1993
Nº nacimientos	2	0	0	3	1	2	1	1	3	2	1	0
Nº defunciones	7	3	5	0	3	3	5	2	5	6	5	1
Crecim. vegetativo	-5	-3	-5	3	-2	-1	-4	-1	-2	-4	-4	-1

III. SECTOR AGRARIO

1. Parcelación
(Nº de explotaciones según superficie)

	Nº de parcelas
De 0,1 a 5 Ha.	39
De 5 a 10 Ha.	10
De 10 a 20 Ha.	15
De 20 a 50 Ha.	19
Más de 50 Ha.	4
TOTAL	87

2. Distribución general de las tierras

	Superficie (Ha)
Tierras labradas	154
Pastos permanentes	1.099
Forestal	0
Otras tierras	0
TOTAL	1.253

3. Titulares de las explotaciones

a) Por grupos de edad	Nº
Menos de 35 años	8
De 35 a 54 años	34
De 55 a 64 años	23
Mayores de 65 años	21
TOTAL	86

b) Ocupación principal	Nº
Sólo en la explotación agrícola	69
Con otra actividad:	
– Principal	17
– Secundaria	0
TOTAL	86

4. Régimen de tenencia de las tierras

	Superficie (Ha)
Propiedad	465
Arrendamiento	787
Aparcería	0
Otros rég.	0
TOTAL	1.252,

5. Cultivos (Ha)

Ha	Cereal grano	Legumi-nosas	Tubérculos	Cultivos industr.	Cultivos forrage.
Secano	80	0	0	0	10
Regadío	0	0	0	0	0

Ha	Hortalizas	Frutales	Viñedo	Olivar	Viveros
Secano	0	0	0	0	0
Regadío	0	0	0	0	0

6. Maquinaria agrícola

	Nº unidades
Motores	0
Tractores	19
Equipos trabajo del suelo	6
Equipos siembra y abonado	18
Equipos recolección	8
Instal. lecheras (ordeñadoras y tanques)	15
Otros equipos	23

7. Ganadería

	Nº Cabezas
a) Bovino	900
Ovino	0
Caprino	0

	Nº Explotaciones	Nº Plazas Reproductoras	Cebo
b) Cerda	15	25	165

IV. SECTOR INDUSTRIAL

1. Actividad industrial

Epígrafe	Altas
314	2
463	1
501	7
	–
	–
	–
	–
	–

2. Viviendas de nueva construcción terminadas

	1991	1992
V.P.O Prom. pública. .	0	0
V.P.O Prom. privada..	0	0
Libre.	2	5
Rural.	0	0
TOTAL.	2	5



V. SECTOR SERVICIOS

1. Actividad comercial

Epígrafe	Altas	Epígrafe	Altas
642	1	673	2
644	1	722	1
647	1	771	1
652	1	505*	1

2. Entidades financieras y de seguros

	Sucursales	Agencias
Bancos	0	0
Cajas de Ahorro	0	0
C. Seguros.	0	0

VI. OTRAS INFORMACIONES

1. Servicio telefónico

	1984	1991	1992	1993
Nº líneas	27	46	46	83

2. Asistencia sanitaria y social (año 1993)

Médico	Farmacia	Veterinario	ATS/DUE	Cen. Asist.
1	1	–	1	–

C. Asist. más próximo: –

3. Transporte de viajeros

Línea	Nº Enlaces
V. 8: AVILA-NARRILLOS DEL A.	1

Estación RENFE: Sí ☐ No ☒

	Nº Licencias
Taxi: Sí ☐ No ☒	0

4. Parque de vehículos (Padrón Municipal)

	1990	1991	1992	1993
Turismos	50	56	62	64
Autobuses	0	0	0	0
Camiones	12	13	13	14
Tractores-remolques	5	5	6	6
Motocicletas	11	8	10	7

5. Enseñanza (**)

Centros docentes		Curso 1993-94		
Nº	Tipo	Nivel	Nº unid.	Nº alumnos
–	–	Preescolar	–	–
–	–	E.G.B.	–	–

(**) C.R.A.: LA SERREZUELA. Se incluye en el Centro Cabecera de DIEGO DEL CARPIO.

6. Presupuestos municipales

Ingresos

	1989	1990	1991	1992
a) Operaciones corrientes	3.488	5.112	5.455	6.226
Impuestos y tasas	1.815	2.735	2.498	2.869
Impuestos directos	750	1.400	1.388	1.670
Impuestos indirectos	120	20	20	20
Tasas y otros ingresos	945	1.315	1.090	1.179
Transferencias corrientes	1.500	2.100	2.700	3.000
Ingresos patrimoniales	173	277	257	357
b) Operaciones de capital	0	1.356	0	4.220
Enajenación de inversiones	0	0	0	0
Transferencias de capital	0	1.356	0	4.220
Variación activos financieros	0	0	0	0
Variación pasivos financieros	0	0	0	0
TOTALES	3.488	6.468	5.455	10.446

Gastos

	1989	1990	1991	1992
a) Operaciones corrientes	3.312	4.668	4.405	5.087
Gastos de personal	1.550	1.618	1.800	2.037
Compra de bienes y servicios	1.662	2.990	2.605	3.050
Gastos financieros	0	0	0	0
Transferencias corrientes	100	60	0	0
b) Operaciones de capital	176	1.800	1.050	5.359
Inversiones reales	126	1.750	1.000	5.309
Transferencias de capital	0	0	0	0
Variación activos financieros	0	0	0	0
Variación pasivos financieros	50	50	50	50
TOTALES	3.488	6.468	5.455	10.446

CODIGO: **109**

MUNICIPIO: **MEDIANA DE VOLTOYA**

COMARCA Nº **2**

I. DATOS GENERALES

Nº de entidades de población	Extensión (km²)	Densidad población (hab/km²) 1981	1991	Var. %	Altitud (m)	Distancia a la capital (km)
1	18,40	6,68	6,47	-3,25	1.110	13

NIVELES DE RENTA

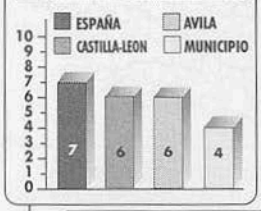

II. POBLACION

1. Evolución de la población de hecho

Año 1950	338
Año 1960	289
Año 1970	196
Año 1981	123
Año 1991	119

2. Distribución de la población por edades y sexo

	1981 V	H	T	% s/T.	1993 V	H	T	% s/T.	Var. %
De 0 a 16 años	22	17	39	31,71	6	8	14	11,86	-19,84
De 17 a 39 años	30	16	46	37,40	21	12	34	28,81	-8,58
De 40 a 64 años	10	20	30	24,39	15	12	27	22,88	-1,51
De 65 años y más	8	0	8	6,50	23	20	43	36,44	29,94
TOTAL	70	53	123	100,00	65	53	118	100,00	

3. Vivienda

	1981	1991
Vivienda principal	-	40
Vivienda secundaria	-	61
Otras viviendas	-	0
TOTAL	94	101

4. Movimiento natural de la población

	1981	1982	1983	1984	1985	1986	1987	1988	1989	1991	1992	1993
Nº nacimientos	0	0	0	1	3	2	2	1	1	0	0	0
Nº defunciones	1	4	2	2	0	0	2	1	0	0	0	0
Crecim. vegetativo	-1	-4	-2	-1	3	2	0	0	1	0	0	0

III. SECTOR AGRARIO

1. Parcelación
(Nº de explotaciones según superficie)

	Nº de parcelas
De 0,1 a 5 Ha.	0
De 5 a 10 Ha.	16
De 10 a 20 Ha.	22
De 20 a 50 Ha.	27
Más de 50 Ha.	6
TOTAL	71

2. Distribución general de las tierras

	Superficie (Ha)
Tierras labradas	210
Pastos permanentes	1.549
Forestal	0
Otras tierras	0
TOTAL	1.759

3. Titulares de las explotaciones

a) Por grupos de edad	Nº
Menos de 35 años	3
De 35 a 54 años	19
De 55 a 64 años	14
Mayores de 65 años	39
TOTAL	75

b) Ocupación principal	Nº
Sólo en la explotación agrícola	65
Con otra actividad:	
- Principal	9
- Secundaria	1
TOTAL	75

4. Régimen de tenencia de las tierras

	Superficie (Ha)
Propiedad	1.570
Arrendamiento	188
Aparcería	0
Otros rég.	0
TOTAL	1.758

5. Cultivos (Ha)

Ha	Cereal grano	Legumi-nosas	Tubérculos	Cultivos industr.	Cultivos forrage.
Secano	275	0	0	0	20
Regadío	0	0	2	0	0

Ha	Hortalizas	Frutales	Viñedo	Olivar	Viveros
Secano	0	0	0	0	0
Regadío	0	0	0	0	0

6. Maquinaria agrícola

	Nº unidades
Motores	8
Tractores	10
Equipos trabajo del suelo	17
Equipos siembra y abonado	10
Equipos recolección	2
Instal. lecheras (ordeñadoras y tanques)	8
Otros equipos	26

7. Ganadería

	Nº Cabezas
a) Bovino	95
Ovino	922
Caprino	0

	Nº Explotaciones	Nº Plazas Reproductoras	Cebo
b) Cerda	12	0	21

IV. SECTOR INDUSTRIAL

1. Actividad industrial

Epígrafe	Altas
419.....	1
503.....	2
.....	–
.....	–
.....	–
.....	–
.....	–
.....	–

2. Viviendas de nueva construcción terminadas

	1991	1992
V.P.O Prom. pública..	0	0
V.P.O Prom. privada..	0	0
Libre.....	1	0
Rural.....	0	0
TOTAL.....	1	0



V. SECTOR SERVICIOS

1. Actividad comercial

Epígrafe	Altas	Epígrafe	Altas
673.....	1	.....	–
911.....	1	.....	–
.....	–	.....	–
.....	–	.....	–

2. Entidades financieras y de seguros

	Sucursales	Agencias
Bancos.....	–	–
Cajas de Ahorro	–	–
C. Seguros.....	–	–

VI. OTRAS INFORMACIONES

1. Servicio telefónico

	1984	1991	1992	1993
Nº líneas.....	1	44	45	48

2. Asistencia sanitaria y social (año 1993)

Médico	Farmacia	Veterinario	ATS/DUE	Cen. Asist.
–	–	–	–	–

C. Asist. más próximo: Sta. Mª del Cubillo

3. Transporte de viajeros

Línea	Nº Enlaces
.....	–

Estación RENFE: Sí ☐ No ☒

	Nº Licencias
Taxi: Sí ☐ No ☒	–

4. Parque de vehículos (Padrón Municipal)

	1990	1991	1992	1993
Turismos.....	24	–	35	37
Autobuses.....	0	–	0	0
Camiones.....	2	–	2	0
Tractores-remolques.....	0	–	0	0
Motocicletas.....	1	–	1	1

5. Enseñanza

Centros docentes		Curso 1993-94		
Nº	Tipo	Nivel	Nº unid.	Nº alumnos
–	Púb.	Preescolar	–	3
1	Púb.	E.G.B.	1	5
–	–	B.U.P.	–	–
–	–	F.P.	–	–

6. Presupuestos municipales (en miles de ptas.)

Ingresos	1989	1990	1991	1992
a) Operaciones corrientes.....	1.923	2.354	2.875	3.678
Impuestos y tasas.....	1.019	1.257	16.90	2.212
Impuestos directos.....	401	438	541	596
Impuestos indirectos.....	116	200	253	24
Tasas y otros ingresos.....	502	619	896	1.592
Transferencias corrientes.....	832	881	939	1.204
Ingresos patrimoniales.....	72	216	246	262
b) Operaciones de capital.....	1.644	647	727	1.424
Enajenación de inversiones...	0	0	0	0
Transferencias de capital.....	640	640	720	1.422
Variación activos financieros.	2	2	2	2
Variación pasivos financieros.	1.002	5	5	0
TOTALES.....	3.567	3.001	3.602	5.102

Gastos	1989	1990	1991	1992
a) Operaciones corrientes.....	1.544	1.795	2.090	2.745
Gastos de personal.....	221	243	361	709
Compra de bienes y servicios..	1.323	1.552	1.679	1.995
Gastos financieros.....	0	0	50	41
Transferencias corrientes.....	0	0	0	0
b) Operaciones de capital.....	2.021	1.205	1.510	2.355
Inversiones reales.....	2.016	1.200	1.325	2.166
Transferencias de capital.....	0	0	0	0
Variación activos financieros..	0	0	0	0
Variación pasivos financieros..	5	5	185	189
TOTALES.....	3.565	3.000	3.600	5.100

CODIGO: **110**

MUNICIPIO: **MEDINILLA**

COMARCA Nº **3**

I. DATOS GENERALES

Nº de entidades de población	Extensión (km²)	Densidad población (hab/km²) 1981	1991	Var. %	Altitud (m)	Distancia a la capital (km)
1	23,10	16,62	11,13	-33,07	900	94

NIVELES DE Rrenta



II. POBLACION

1. Evolución de la población de hecho

Año 1950	1.245
Año 1960	1.016
Año 1970	544
Año 1981	384
Año 1991	257

2. Distribución de la población por edades y sexo (año 1993)

	1981 V	H	T	% s/T.	1993 V	H	T	% s/T.	Var. %
De 0 a 16 años	18	9	27	7,03	12	16	28	10,00	2,97
De 17 a 39 años	36	27	63	16,41	39	15	54	19,29	2,88
De 40 a 64 años	69	72	141	36,72	26	30	56	20,00	-16,72
De 65 años y más	70	83	153	39,84	71	71	142	50,71	10,87
TOTAL	193	191	384	100,00	148	132	280	100,00	

3. Vivienda

	1981	1991
Vivienda principal	–	116
Vivienda secundaria	–	148
Otras viviendas	–	80
TOTAL	288	344

4. Movimiento natural de la población

	1981	1982	1983	1984	1985	1986	1987	1988	1989	1991	1992	1993
Nº nacimientos	0	0	0	2	0	3	1	3	1	0	1	0
Nº defunciones	8	4	3	3	4	2	6	7	9	1	4	2
Crecim. vegetativo	-8	-4	-3	-1	-4	1	-5	-4	-8	-1	-3	-2

III. SECTOR AGRARIO

1. Parcelación
(Nº de explotaciones según superficie)

	Nº de parcelas
De 0,1 a 5 Ha.	48
De 5 a 10 Ha.	35
De 10 a 20 Ha.	27
De 20 a 50 Ha.	9
Más de 50 Ha.	2
TOTAL	121

2. Distribución general de las tierras

	Superficie (Ha)
Tierras labradas	130
Pastos permanentes	1.201
Forestal	23
Otras tierras	73
TOTAL	1.627

3. Titulares de las explotaciones

a) Por grupos de edad	Nº
Menos de 35 años	3
De 35 a 54 años	15
De 55 a 64 años	55
Mayores de 65 años	47
TOTAL	120

b) Ocupación principal	Nº
Sólo en la explotación agrícola	89
Con otra actividad:	
– Principal	28
– Secundaria	3
TOTAL	120

4. Régimen de tenencia de las tierras

	Superficie (Ha)
Propiedad	1.077
Arrendamiento	254
Aparcería	0
Otros rég.	0
TOTAL	1.331

5. Cultivos (Ha)

Ha	Cereal grano	Legumi-nosas	Tubérculos	Cultivos industr.	Cultivos forrage.
Secano	11	3	0	0	1
Regadío	0	0	3	0	0

Ha	Hortalizas	Frutales	Viñedo	Olivar	Viveros
Secano	0	0	0	0	0
Regadío	0	0	0	0	0

6. Maquinaria agrícola

	Nº unidades
Motores	0
Tractores	8
Equipos trabajo del suelo	5
Equipos siembra y abonado	0
Equipos recolección	1
Instal. lecheras (ordeñadoras y tanques)	12
Otros equipos	10

7. Ganadería

	Nº Cabezas
a) Bovino	479
Ovino	1.509
Caprino	29

	Nº Explotaciones	Nº Plazas Reproductoras	Cebo
b) Cerda	31	73	497

IV. SECTOR INDUSTRIAL

1. Actividad industrial

Epígrafe	Altas
314	2
417	1
501	3
	–
	–
	–
	–
	–

2. Viviendas de nueva construcción terminadas

	1991	1992
V.P.O Prom. pública. .	0	0
V.P.O Prom. privada..	0	0
Libre.	0	1
Rural.	0	0
TOTAL.	0	1



V. SECTOR SERVICIOS

1. Actividad comercial

Epígrafe	Altas	Epígrafe	Altas
612	1	852	1
642	1		–
662	2		–
673	3		–

2. Entidades financieras y de seguros

	Sucursales	Agencias
Bancos	0	0
Cajas de Ahorro	0	0
C. Seguros.	0	0

VI. OTRAS INFORMACIONES

1. Servicio telefónico

	1984	1991	1992	1993
Nº líneas	83	111	115	116

2. Asistencia sanitaria y social (año 1993)

Médico	Farmacia	Veterinario	ATS/DUE	Cen. Asist.
1	–	1	1	–

C. Asist. más próximo: A. P. Umbrías

3. Transporte de viajeros

Línea	Nº Enlaces
	–

Estación RENFE: Sí ☐ No ☒

Taxi: Sí ☐ No ☒	Nº Licencias
	–

4. Parque de vehículos (Padrón Municipal)

	1990	1991	1992	1993
Turismos	51	56	57	52
Autobuses	0	0	0	0
Camiones	12	12	12	12
Tractores-remolques	0	0	0	1
Motocicletas	2	2	2	2

5. Enseñanza

Centros docentes		Curso 1993-94		
Nº	Tipo	Nivel	Nº unid.	Nº alumnos
–	–	Preescolar	–	–
–	–	E.G.B.	–	–
–	–	B.U.P.	–	–
–	–	F.P.	–	–

6. Presupuestos municipales (en miles de ptas.)

Ingresos	1989	1990	1991	1992
a) Operaciones corrientes	5.049	5.560	6.394	7.503
Impuestos y tasas	2.037	2.220	2.750	3.975
Impuestos directos	1.164	1.180	1.610	2.065
Impuestos indirectos	150	370	370	0
Tasas y otros ingresos	723	670	770	1.910
Transferencias corrientes	1.905	2.000	2.304	1.320
Ingresos patrimoniales	1.107	1.340	1.340	2.208
b) Operaciones de capital	2.000	8.000	8.839	4.369
Enajenación de inversiones	0	0	0	0
Transferencias de capital	2.000	8.000	8.839	4.369
Variación activos financieros	0	0	0	0
Variación pasivos financieros	0	0	0	0
TOTALES	7.049	13.560	15.233	11.872

Gastos	1989	1990	1991	1992
a) Operaciones corrientes	5.024	5.560	6.394	8.047
Gastos de personal	2.032	2.000	2.490	2.723
Compra de bienes y servicios	2.921	3.454	3.854	5.324
Gastos financieros	0	0	0	0
Transferencias corrientes	71	106	50	0
b) Operaciones de capital	2.025	8.000	8.839	3.825
Inversiones reales	2.000	8.000	0	3.825
Transferencias de capital	0	0	8.839	0
Variación activos financieros	0	0	0	0
Variación pasivos financieros	25	0	0	0
TOTALES	7.049	13.560	15.233	11.872

CODIGO: **111**

MUNICIPIO: **MENGAMUÑOZ**

COMARCA Nº **2**

I. DATOS GENERALES

Nº de entidades de población	Extensión (km²)	Densidad población (hab/km²) 1981	1991	Var. %	Altitud (m)	Distancia a la capital (km)
1	11,80	7,37	5,17	-29,89	1.313	32

NIVELES DE RENTA



II. POBLACION

1. Evolución de la población de hecho

Año 1950	177
Año 1960	185
Año 1970	147
Año 1981	87
Año 1991	61

2. Distribución de la población por edades y sexo (año 1993)

	1981 V	H	T	% s/T.	1993 V	H	T	% s/T.	Var. %
De 0 a 16 años	5	10	15	17,24	4	5	9	12,00	-5,24
De 17 a 39 años	13	9	22	25,29	10	12	22	29,33	4,05
De 40 a 64 años	14	18	32	36,78	9	13	22	29,33	-7,45
De 65 años y más	8	10	18	20,69	10	12	22	29,33	8,64
TOTAL	40	47	87	100,00	33	42	75	100,00	

3. Vivienda

	1981	1991
Vivienda principal	–	27
Vivienda secundaria	–	37
Otras viviendas	–	13
TOTAL	78	77

4. Movimiento natural de la población

	1981	1982	1983	1984	1985	1986	1987	1988	1989	1991	1992	1993
Nº nacimientos	0	0	1	0	0	0	0	1	1	1	1	2
Nº defunciones	0	3	2	0	0	1	2	3	2	2	3	2
Crecim. vegetativo	0	-3	-1	0	0	-1	-2	-2	-1	-1	-2	0

III. SECTOR AGRARIO

1. Parcelación
(Nº de explotaciones según superficie)

	Nº de parcelas
De 0,1 a 5 Ha.	25
De 5 a 10 Ha.	8
De 10 a 20 Ha.	1
De 20 a 50 Ha.	1
Más de 50 Ha.	2
TOTAL	37

2. Distribución general de las tierras

	Superficie (Ha)
Tierras labradas	16
Pastos permanentes	398
Forestal	11
Otras tierras	757
TOTAL	1.182

3. Titulares de las explotaciones

a) Por grupos de edad	Nº
Menos de 35 años	3
De 35 a 54 años	6
De 55 a 64 años	11
Mayores de 65 años	17
TOTAL	37

b) Ocupación principal	Nº
Sólo en la explotación agrícola	30
Con otra actividad:	
– Principal	6
– Secundaria	1
TOTAL	37

4. Régimen de tenencia de las tierras

	Superficie (Ha)
Propiedad	140
Arrendamiento	63
Aparcería	0
Otros rég.	210
TOTAL	413

5. Cultivos (Ha)

Ha	Cereal grano	Legumi-nosas	Tubérculos	Cultivos industr.	Cultivos forrage.
Secano	3	0	0	0	1
Regadío	1	0	5	0	4

Ha	Hortalizas	Frutales	Viñedo	Olivar	Viveros
Secano	0	0	0	0	0
Regadío	0	0	0	0	0

6. Maquinaria agrícola

	Nº unidades
Motores	2
Tractores	3
Equipos trabajo del suelo	4
Equipos siembra y abonado	1
Equipos recolección	3
Instal. lecheras (ordeñadoras y tanques)	7
Otros equipos	10

7. Ganadería

	Nº Cabezas
a) Bovino	335
Ovino	537
Caprino	0

	Nº Explotaciones	Nº Plazas Reproductoras	Cebo
b) Cerda	19	17	66

IV. SECTOR INDUSTRIAL

1. Actividad industrial

Epígrafe	Altas
.....	–
.....	–
.....	–
.....	–
.....	–
.....	–
.....	–
.....	–

2. Viviendas de nueva construcción terminadas

	1991	1992
V.P.O Prom. pública. .	0	0
V.P.O Prom. privada..	0	0
Libre.	0	2
Rural.	0	0
TOTAL.	0	2



V. SECTOR SERVICIOS

1. Actividad comercial

Epígrafe	Altas	Epígrafe	Altas
.....	–	.....	–
.....	–	.....	–
.....	–	.....	–
.....	–	.....	–

2. Entidades financieras y de seguros

	Sucursales	Agencias
Bancos	0	0
Cajas de Ahorro	0	0
C. Seguros.	0	0

VI. OTRAS INFORMACIONES

1. Servicio telefónico

	1984	1991	1992	1993
Nº líneas.....	2	31	31	31

2. Asistencia sanitaria y social (año 1993)

Médico	Farmacia	Veterinario	ATS/DUE	Cen. Asist.
–	–	–	–	–

C. Asist. más próximo: A. P. La Hija de Dios

3. Transporte de viajeros

Línea	Nº Enlaces
V. 59: AVILA-CEPEDA LA MORA...	1
V. 456: AVILA-ARENAS DE SAN P...	1

Estación RENFE: Sí ☐ No ☒

	Nº Licencias
Taxi: Sí ☐ No ☒	–

4. Parque de vehículos (Padrón Municipal)

	1990	1991	1992	1993
Turismos	16	17	23	25
Autobuses	0	0	0	0
Camiones	1	1	1	1
Tractores-remolques	4	4	4	4
Motocicletas	1	1	1	1

5. Enseñanza

Centros docentes		Curso 1993-94		
Nº	Tipo	Nivel	Nº unid.	Nº alumnos
–	–	Preescolar	–	–
–	–	E.G.B.	–	–
–	–	B.U.P.	–	–
–	–	F.P.	–	–

6. Presupuestos municipales (en miles de ptas.)

Ingresos	1989	1990	1991	1992
a) Operaciones corrientes	1.934	2.249	3.400	3.371
Impuestos y tasas.....	916	1.101	1.131	1.471
Impuestos directos	175	190	218	226
Impuestos indirectos.....	243	340	521	532
Tasas y otros ingresos	498	571	392	713
Transferencias corrientes	547	638	709	661
Ingresos patrimoniales	471	510	1.560	1.239
b) Operaciones de capital	0	0	0	0
Enajenación de inversiones...	0	0	0	0
Transferencias de capital.....	0	0	0	0
Variación activos financieros .	0	0	0	0
Variación pasivos financieros .	0	0	0	0
TOTALES	1.934	2.249	3.400	3.371

Gastos	1989	1990	1991	1992
a) Operaciones corrientes.....	1.910	2.225	3.376	3.348
Gastos de personal	458	574	585	610
Compra de bienes y servicios..	1.433	1.629	2.757	2.704
Gastos financieros	0	0	0	0
Transferencias corrientes	19	22	34	34
b) Operaciones de capital.....	24	24	24	24
Inversiones reales.....	0	0	0	0
Transferencias de capital	0	0	0	0
Variación activos financieros..	0	0	0	0
Variación pasivos financieros..	24	24	24	24
TOTALES.....	1.934	2.249	3.400	3.372

CODIGO: **112**

MUNICIPIO: **MESEGAR DE CORNEJA**

COMARCA Nº **3**

I. DATOS GENERALES

Nº de entidades de población	Extensión (km²)	Densidad población (hab/km²) 1981	1991	Var. %	Altitud (m)	Distancia a la capital (km)
1	10,20	16,18	11.86	−26,67	1.019	55

NIVELES DE RENTA



II. POBLACION

1. Evolución de la población de hecho

Año 1950	488
Año 1960	415
Año 1970	268
Año 1981	165
Año 1991	121

2. Distribución de la población por edades y sexo

	1981 V	H	T	% s/T.	1993 V	H	T	% s/T.	Var. %
De 0 a 16 años	13	9	22	13,33	3	2	5	3,62	−9,71
De 17 a 39 años	17	8	25	15,15	17	13	30	21,64	6,59
De 40 a 64 años	27	26	53	32,12	20	26	46	33,33	1,21
De 65 años y más	28	37	65	39,39	27	30	57	41,30	1,91
TOTAL	85	80	165	100,00	67	71	138	100,00	

3. Vivienda

	1981	1991
Vivienda principal	–	50
Vivienda secundaria	–	43
Otras viviendas	–	27
TOTAL	114	120

4. Movimiento natural de la población

	1981	1982	1983	1984	1985	1986	1987	1988	1989	1991	1992	1993
Nº nacimientos	1	0	0	1	1	3	1	0	0	0	0	0
Nº defunciones	4	2	2	4	2	1	4	0	1	2	2	1
Crecim. vegetativo	−3	−2	−2	−3	−1	2	−3	0	−1	−2	−2	−1

III. SECTOR AGRARIO

1. Parcelación
(Nº de explotaciones según superficie)

	Nº de parcelas
De 0,1 a 5 Ha.	76
De 5 a 10 Ha.	24
De 10 a 20 Ha.	10
De 20 a 50 Ha.	13
Más de 50 Ha.	3
TOTAL	126

2. Distribución general de las tierras

	Superficie (Ha)
Tierras labradas	250
Pastos permanentes	794
Forestal	61
Otras tierras	99
TOTAL	1.204

3. Titulares de las explotaciones

a) Por grupos de edad	Nº
Menos de 35 años	6
De 35 a 54 años	43
De 55 a 64 años	31
Mayores de 65 años	44
TOTAL	124

b) Ocupación principal	Nº
Sólo en la explotación agrícola	85
Con otra actividad:	
– Principal	39
– Secundaria	0
TOTAL	124

4. Régimen de tenencia de las tierras

	Superficie (Ha)
Propiedad	760
Arrendamiento	280
Aparcería	0
Otros rég.	5
TOTAL	1.045

5. Cultivos (Ha)

Ha	Cereal grano	Legumi-nosas	Tubérculos	Cultivos industr.	Cultivos forrage.
Secano	155	0	0	0	0
Regadío	0	5	3	0	0

Ha	Hortalizas	Frutales	Viñedo	Olivar	Viveros
Secano	0	0	0	0	0
Regadío	2	1	0	0	0

6. Maquinaria agrícola

	Nº unidades
Motores	14
Tractores	22
Equipos trabajo del suelo	16
Equipos siembra y abonado	12
Equipos recolección	8
Instal. lecheras (ordeñadoras y tanques)	18
Otros equipos	19

7. Ganadería

	Nº Cabezas
a) Bovino	373
Ovino	334
Caprino	6

	Nº Explotaciones	Nº Plazas Reproductoras	Cebo
b) Cerda	19	26	28

IV. SECTOR INDUSTRIAL

1. Actividad industrial

Epígrafe	Altas
252	1
417	1
419	1
505	1
	–
	–
	–
	–

2. Viviendas de nueva construcción terminadas

	1991	1992
V.P.O Prom. pública. .	0	0
V.P.O Prom. privada..	0	0
Libre.	1	0
Rural.	0	0
TOTAL.	1	0



V. SECTOR SERVICIOS

1. Actividad comercial

Epígrafe	Altas	Epígrafe	Altas
612	1		–
673	2		–
	–		–
	–		–

2. Entidades financieras y de seguros

	Sucursales	Agencias
Bancos	–	–
Cajas de Ahorro	–	–
C. Seguros.	–	–

VI. OTRAS INFORMACIONES

1. Servicio telefónico

	1984	1991	1992	1993
Nº líneas	1	48	57	57

2. Asistencia sanitaria y social (año 1993)

Médico	Farmacia	Veterinario	ATS/DUE	Cen. Asist.
–	–	–	–	–

C. Asist. más próximo: A.P. San Miguel de Corneja

3. Transporte de viajeros

Línea	Nº Enlaces
	–

Estación RENFE: Sí ☐ No ☒

Nº Licencias
–

Taxi: Sí ☐ No ☒

4. Parque de vehículos (Padrón Municipal)

	1990	1991	1992	1993
Turismos	26	25	29	30
Autobuses	0	0	0	0
Camiones	8	8	8	8
Tractores-remolques	0	0	0	0
Motocicletas	0	0	0	0

5. Enseñanza

Curso 1993-94		Centros docentes		
Nº	Tipo	Nivel	Nº unid.	Nº alumnos
–	–	Preescolar	–	–
–	–	E.G.B.	–	–
–	–	B.U.P.	–	–
–	–	F.P.	–	–
–	–	Universit.	–	–

6. Presupuestos municipales (en miles de ptas.)

Ingresos	1989	1990	1991	1992
a) Operaciones corrientes	1.909	1.885	2.249	3.030
Impuestos y tasas	1.059	869	933	1.664
Impuestos directos	390	450	220	1.185
Impuestos indirectos	144	160	450	0
Tasas y otros ingresos	525	259	263	479
Transferencias corrientes	820	960	1.260	1.260
Ingresos patrimoniales	30	56	56	106
b) Operaciones de capital	77	0	700	1.000
Enajenación de inversiones	30	0	0	0
Transferencias de capital	0	0	700	1.000
Variación activos financieros	0	0	0	0
Variación pasivos financieros	47	0	0	0
TOTALES	1.986	1.885	2.949	4.030

Gastos	1989	1990	1991	1992
a) Operaciones corrientes	1.883	1.615	2.246	2.927
Gastos de personal	653	565	701	927
Compra de bienes y servicios	1.210	1.015	1.545	2.000
Gastos financieros	0	0	0	0
Transferencias corrientes	20	35	0	0
b) Operaciones de capital	103	270	703	1.103
Inversiones reales	0	60	600	1.000
Transferencias de capital	0	0	0	0
Variación activos financieros	0	0	0	0
Variación pasivos financieros	103	210	103	103
TOTALES	1.986	1.885	2.949	4.030

CODIGO: **113**

MUNICIPIO: **MIJARES**

COMARCA Nº **6**

I. DATOS GENERALES

Nº de entidades de población	Extensión (km²)	Densidad población (hab/km²) 1981	1991	Var. %	Altitud (m)	Distancia a la capital (km)
1	46,30	23,52	23,48	-0,18	855	67

NIVELES DE RENTA



II. POBLACION

1. Evolución de la población de hecho

Año 1950.....	1.605
Año 1960.....	1.493
Año 1970.....	1.322
Año 1981.....	1.089
Año 1991.....	1.087

2. Distribución de la población por edades y sexo (año 1993)

	1981 V	H	T	% s/T.	1993 V	H	T	% s/T.	Var. %
De 0 a 16 años.....	135	134	269	24,70	90	93	183	17,41	-7,29
De 17 a 39 años.....	194	145	339	31,13	165	140	305	29,02	-2,11
De 40 a 64 años.....	157	154	311	28,56	162	136	298	28,35	-0,20
De 65 años y más....	84	86	170	15,61	123	142	265	25,21	9,60
TOTAL.....	570	519	1.089	100,00	540	511	1.051	100,00	

3. Vivienda

	1981	1991
Vivienda principal.....	-	341
Vivienda secundaria.....	-	386
Otras viviendas	-	61
TOTAL	648	888

4. Movimiento natural de la población

	1981	1982	1983	1984	1985	1986	1987	1988	1989	1991	1992	1993
Nº nacimientos.....	13	7	10	13	14	12	11	11	9	5	11	9
Nº defunciones.....	7	11	9	10	14	8	9	12	9	11	15	9
Crecim. vegetativo...	6	-4	1	3	0	4	2	-1	0	-6	-4	1

III. SECTOR AGRARIO

1. Parcelación
(Nº de explotaciones según superficie)

	Nº de parcelas
De 0,1 a 5 Ha.....	203
De 5 a 10 Ha.	34
De 10 a 20 Ha.....	10
De 20 a 50 Ha.....	6
Más de 50 Ha.....	4
TOTAL	257

2. Distribución general de las tierras

	Superficie (Ha)
Tierras labradas.....	240
Pastos permanentes.....	2.638
Forestal.....	1.075
Otras tierras.....	54
TOTAL	4.007

3. Titulares de las explotaciones

a) Por grupos de edad	Nº
Menos de 35 años.....	22
De 35 a 54 años	132
De 55 a 64 años	63
Mayores de 65 años.....	40
TOTAL.....	257

b) Ocupación principal	Nº
Sólo en la explotación agrícola	131
Con otra actividad:	
- Principal	92
- Secundaria	34
TOTAL.....	257

4. Régimen de tenencia de las tierras

	Superficie (Ha)
Propiedad	2.661
Arrendamiento.....	217
Aparcería	0
Otros rég.	0
TOTAL	2.878

5. Cultivos (Ha)

Ha	Cereal grano	Legumi-nosas	Tubérculos	Cultivos industr.	Cultivos forrage.
Secano	0	1	0	0	5
Regadío	2	1	0	6	12

Ha	Hortalizas	Frutales	Viñedo	Olivar	Viveros
Secano	20	5	30	110	0
Regadío	8	15	0	0	0

6. Maquinaria agrícola

	Nº unidades
Motores	3
Tractores	28
Equipos trabajo del suelo	11
Equipos siembra y abonado.....	2
Equipos recolección	7
Instal. lecheras (ordeñadoras y tanques) ..	1
Otros equipos.....	38

7. Ganadería

	Nº Cabezas
a) Bovino.....	789
Ovino	1.378
Caprino.....	184

	Nº Explotaciones	Nº Plazas Reproductoras	Cebo
b) Cerda	29	87	104

IV. SECTOR INDUSTRIAL

1. Actividad industrial

Epíg.	Altas	Epíg.	Alta
312	1	504	4
316	2	505	2
419	2	...	–
423	1	...	–
453	1	...	–
463	1	...	–
501	7	...	–

2. Viviendas de nueva construcción terminadas

	1991	1992
V.P.O Prom. pública. .	0	0
V.P.O Prom. privada..	0	0
Libre.	13	20
Rural.	0	1
TOTAL.....	13	21

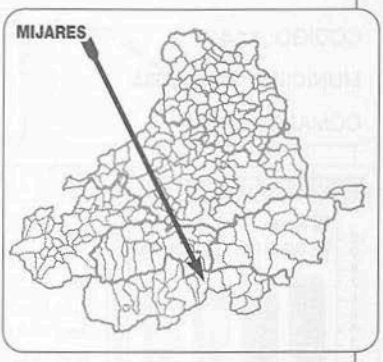

V. SECTOR SERVICIOS

1. Actividad comercial

Epígrafe	Altas	Epígrafe	Altas	Epígrafe	Altas
612	3	652	2	673	15
642	2	653	1	682	1
643	1	654	1	812	1
644	1	662	8	969	1
646	1	671	1	972	2

2. Entidades financieras y de seguros

	Sucursales	Agencias
Bancos	0	0
Cajas de Ahorro	1	0
C. Seguros.....	0	0

VI. OTRAS INFORMACIONES

1. Servicio telefónico

	1984	1991	1992	1993
Nº líneas.....	261	348	392	423

2. Asistencia sanitaria y social (año 1993)

Médico	Farmacia	Veterinario	ATS/DUE	Cen. Asist.
1	1	–	1	–

C. Asist. más próximo: C. S. Lanzahíta

3. Transporte de viajeros

Línea	Nº Enlaces
.....	–

Estación RENFE: Sí ☐ No ☒

	Nº Licencias
Taxi: Sí ☒ No ☐	4

4. Parque de vehículos (Padrón Municipal)

	1990	1991	1992	1993
Turismos	214	227	249	315
Autobuses	6	6	6	0
Camiones	45	46	59	10
Tractores-remolques	3	3	5	26
Motocicletas	12	11	17	19

5. Enseñanza (*)

Curso 1993-94		Centros docentes		
Nº	Tipo	Nivel	Nº unid.	Nº alumnos
–	Púb.	Preescolar	3	45
1	Púb.	E.G.B.	9	135
–	–	B.U.P.	–	–

(*) C.R.A.: MIJARES. Centro Cabecera. Centro Agrupado: Gavilanes.

6. Presupuestos municipales (en miles de ptas.)

Ingresos	1989	1990	1991	1992
a) Operaciones corrientes	29.999	35.047	35.105	39.861
Impuestos y tasas.....	11.341	12.287	11.784	16.229
Impuestos directos	7.749	9.839	9.109	10.534
Impuestos indirectos.....	862	70	75	35
Tasas y otros ingresos.....	2.730	2.378	2.600	5.660
Transferencias corrientes.....	6.674	10.600	11.200	12.000
Ingresos patrimoniales.....	11.984	12.160	12.121	11.632
b) Operaciones de capital	16.923	11.651	11.845	20.496
Enajenación de inversiones...	0	0	0	0
Transferencias de capital.....	13.898	8.626	8.815	14.633
Variación activos financieros .	25	25	30	0
Variación pasivos financieros .	3.000	3.000	3.000	5.863
TOTALES	46.922	46.698	46.950	60.357

Gastos	1989	1990	1991	1992
a) Operaciones corrientes.....	25.609	24.509	34.878	39.920
Gastos de personal	8.356	8.056	15.608	19.169
Compra de bienes y servicios..	16.388	14.492	16.700	17.861
Gastos financieros	20	466	1.370	1.390
Transferencias corrientes	845	1.495	1.200	1.500
b) Operaciones de capital.....	21.313	22.188	11.972	20.437
Inversiones reales.....	19.230	19.963	8.172	17.037
Transferencias de capital	1.200	700	800	400
Variación activos financieros..	25	25	0	0
Variación pasivos financieros..	858	1.500	3.000	3.000
TOTALES.....	46.922	46.697	46.850	60.357

CODIGO: **114**

MUNICIPIO: **MINGORRIA**

COMARCA Nº **1**

I. DATOS GENERALES

Nº de entidades de población	Extensión (km²)	Densidad población (hab/km²) 1981	1991	Var. %	Altitud (m)	Distancia a la capital (km)
2	30,40	22,24	19,24	-13,46	1.033	11

NIVELES DE RENTA



II. POBLACION

1. Evolución de la población de hecho

Año 1950.....	1.190
Año 1960.....	1.133
Año 1970.....	921
Año 1981.....	676
Año 1991.....	585

2. Distribución de la población por edades y sexo (año 1993)

	1981 V	H	T	% s/T.	1993 V	H	T	% s/T.	Var. %
De 0 a 16 años.....	77	75	152	22,49	53	56	109	18,79	-3,69
De 17 a 39 años.....	97	80	177	26,18	91	71	162	27,93	1,75
De 40 a 64 años.....	112	96	208	30,77	93	73	166	28,62	-2,15
De 65 años y más....	61	78	139	20,56	57	86	143	24,66	4,09
TOTAL.....	347	329	676	100,00	294	286	580	100,00	

3. Vivienda

	1981	1991
Vivienda principal.....	-	195
Vivienda secundaria.....	-	93
Otras viviendas.....	-	58
TOTAL.....	339	346

4. Movimiento natural de la población

	1981	1982	1983	1984	1985	1986	1987	1988	1989	1991	1992	1993
Nº nacimientos.....	5	5	4	2	5	6	5	3	6	4	6	1
Nº defunciones.....	7	12	11	4	2	4	8	8	7	6	5	4
Crecim. vegetativo...	-2	-7	-7	-2	3	2	-3	-5	-1	-2	1	-3

III. SECTOR AGRARIO

1. Parcelación
(Nº de explotaciones según superficie)

	Nº de parcelas
De 0,1 a 5 Ha.....	25
De 5 a 10 Ha.....	14
De 10 a 20 Ha.....	13
De 20 a 50 Ha.....	12
Más de 50 Ha.....	15
TOTAL.....	79

2. Distribución general de las tierras

	Superficie (Ha)
Tierras labradas.....	1.569
Pastos permanentes.....	363
Forestal.....	410
Otras tierras.....	55
TOTAL.....	2.397

3. Titulares de las explotaciones

a) Por grupos de edad	Nº	b) Ocupación principal	Nº
Menos de 35 años.....	5	Sólo en la explotación agrícola.....	59
De 35 a 54 años.....	29	Con otra actividad:	
De 55 a 64 años.....	21	- Principal.....	16
Mayores de 65 años.....	22	- Secundaria.....	2
TOTAL.....	77	TOTAL.....	77

4. Régimen de tenencia de las tierras

	Superficie (Ha)
Propiedad.....	1.066
Arrendamiento.....	665
Aparcería.....	200
Otros rég.....	0
TOTAL.....	1.931

5. Cultivos (Ha)

Ha	Cereal grano	Legumi-nosas	Tubérculos	Cultivos industr.	Cultivos forrage.
Secano	918	8	0	194	41
Regadío	0	0	1	0	0

Ha	Hortalizas	Frutales	Viñedo	Olivar	Viveros
Secano	2	0	3	0	0
Regadío	0	0	0	0	0

6. Maquinaria agrícola

	Nº unidades
Motores.....	8
Tractores.....	18
Equipos trabajo del suelo.....	28
Equipos siembra y abonado.....	23
Equipos recolección.....	3
Instal. lecheras (ordeñadoras y tanques)..	8
Otros equipos.....	41

7. Ganadería

	Nº Cabezas
a) Bovino.....	22
Ovino.....	2.205
Caprino.....	9

	Nº Explotaciones	Nº Plazas Reproductoras	Cebo
b) Cerda.....	25	47	225

IV. SECTOR INDUSTRIAL

1. Actividad industrial

Epígrafe	Altas
244	2
417	1
419	1
465	1
501	5
	–
	–
	–

2. Viviendas de nueva construcción terminadas

	1991	1992
V.P.O Prom. pública. .	0	0
V.P.O Prom. privada..	0	2
Libre.	6	3
Rural.	1	1
TOTAL.	7	6



V. SECTOR SERVICIOS

1. Actividad comercial

Epígrafe	Altas	Epígrafe	Altas
616	1	671	1
642	2	673	3
652	1	812	2
655	1	431*	1
662	2		–

2. Entidades financieras y de seguros

	Sucursales	Agencias
Bancos	0	0
Cajas de Ahorro	2	0
C. Seguros.	0	0

VI. OTRAS INFORMACIONES

1. Servicio telefónico

	1984	1991	1992	1993
Nº líneas	106	120	126	141

2. Asistencia sanitaria y social (año 1993)

Médico	Farmacia	Veterinario	ATS/DUE	Cen. Asist.
1	1	1	1	–

C. Asist. más próximo: C. S. Avila Rural

3. Transporte de viajeros

Línea	Nº Enlaces
V. 352: AVILA-AREVALO	4
V. 115: AVILA-MADRIGAL A.T.	2

Estación RENFE: Sí ☒ No ☐

	Nº Licencias
Taxi: Sí ☐ No ☒	–

4. Parque de vehículos (Padrón Municipal)

	1990	1991	1992	1993
Turismos	161	174	160	186
Autobuses	0	0	0	0
Camiones	19	16	14	14
Tractores-remolques	3	3	3	3
Motocicletas	35	35	35	55

5. Enseñanza (*)

Curso 1993-94		Centros docentes		
Nº	Tipo	Nivel	Nº unid.	Nº alumnos
–	Púb.	Preescolar	2	28
1	Púb.	E.G.B.	7	92
–	–	B.U.P.	–	–

(*) C.R.A.: MIGUEL DELIBES. Centro Cabecera. Centros Agrupados: Santo Domingo de las Posadas, Vega de Santa María, Velayos.

6. Presupuestos municipales (en miles de ptas.)

Ingresos	1989	1990	1991	1992
a) Operaciones corrientes	16.937	16.232	15.428	23.986
Impuestos y tasas	8.783	10.492	9.567	15.264
Impuestos directos	4.055	2.806	3.610	4.986
Impuestos indirectos	550	1.202	1.340	3.429
Tasas y otros ingresos	4.178	6.484	4.617	6.849
Transferencias corrientes	4.375	5.420	5.557	8.322
Ingresos patrimoniales	3.779	320	304	400
b) Operaciones de capital	5.100	8.643	16.093	33.187
Enajenación de inversiones	100	8.643	250	750
Transferencias de capital	0	0	15.843	28.437
Variación activos financieros	5.000	0	0	0
Variación pasivos financieros	0	0	0	4.000
TOTALES	22.037	24.875	31.521	57.173

Gastos	1989	1990	1991	1992
a) Operaciones corrientes	14.787	21.190	24.517	38.382
Gastos de personal	4.739	8.136	9.984	13.775
Compra de bienes y servicios	8.425	11.187	12.420	22.470
Gastos financieros	1.403	1.315	1.198	1.619
Transferencias corrientes	220	552	915	518
b) Operaciones de capital	7.249	4.048	7.504	18.793
Inversiones reales	600	600	614	5.450
Transferencias de capital	6.000	2.395	5.748	8.100
Variación activos financieros	0	0	0	0
Variación pasivos financieros	649	1.053	1.142	5.243
TOTALES	22.036	25.238	32.021	57.175

CODIGO: **115**

MUNICIPIO: **EL MIRON**

COMARCA Nº **3**

I. DATOS GENERALES

Nº de entidades de población	Extensión (km²)	Densidad población (hab/km²) 1981	1991	Var. %	Altitud (m)	Distancia a la capital (km)
2	31,60	15,09	10,82	-28,30	1.256	77

NIVELES DE RENTA



II. POBLACION

1. Evolución de la población de hecho

Año 1950	786
Año 1960	733
Año 1970	629
Año 1981	477
Año 1991	342

2. Distribución de la población por edades y sexo (año 1993)

	1981 V	H	T	% s/T.	1993 V	H	T	% s/T.	Var. %
De 0 a 16 años	54	34	88	18,45	15	13	28	8,38	-10,07
De 17 a 39 años	98	68	166	34,80	59	43	102	30,54	-4,26
De 40 a 64 años	62	87	149	31,24	57	39	96	28,74	-2,49
De 65 años y más	35	39	74	15,51	52	56	108	32,34	16,82
TOTAL	249	228	477	100,00	183	151	334	100,00	

3. Vivienda

	1981	1991
Vivienda principal	-	111
Vivienda secundaria	-	40
Otras viviendas	-	53
TOTAL	202	204

4. Movimiento natural de la población

	1981	1982	1983	1984	1985	1986	1987	1988	1989	1991	1992	1993
Nº nacimientos	1	5	0	2	1	1	2	1	2	0	1	1
Nº defunciones	5	7	4	5	6	3	6	4	7	3	2	2
Crecim. vegetativo	-4	-2	-4	-3	-5	-2	-4	-3	-5	-3	-1	-1

III. SECTOR AGRARIO

1. Parcelación
(Nº de explotaciones según superficie)

	Nº de parcelas
De 0,1 a 5 Ha.	22
De 5 a 10 Ha.	18
De 10 a 20 Ha.	33
De 20 a 50 Ha.	53
Más de 50 Ha.	7
TOTAL	133

2. Distribución general de las tierras

	Superficie (Ha)
Tierras labradas	41
Pastos permanentes	2.501
Forestal	0
Otras tierras	148
TOTAL	2.690

3. Titulares de las explotaciones

a) Por grupos de edad	Nº	b) Ocupación principal	Nº
Menos de 35 años	6	Sólo en la explotación agrícola	113
De 35 a 54 años	24	Con otra actividad:	
De 55 a 64 años	39	- Principal	21
Mayores de 65 años	65	- Secundaria	0
TOTAL	134	TOTAL	134

4. Régimen de tenencia de las tierras

	Superficie (Ha)
Propiedad	2.019
Arrendamiento	523
Aparcería	0
Otros rég.	0
TOTAL	2.542

5. Cultivos (Ha)

Ha	Cereal grano	Legumi-nosas	Tubérculos	Cultivos industr.	Cultivos forrage.
Secano	85	22	0	0	3
Regadío	0	0	4	0	0

Ha	Hortalizas	Frutales	Viñedo	Olivar	Viveros
Secano	0	0	0	0	0
Regadío	0	0	0	0	0

6. Maquinaria agrícola

	Nº unidades
Motores	8
Tractores	10
Equipos trabajo del suelo	5
Equipos siembra y abonado	0
Equipos recolección	0
Instal. lecheras (ordeñadoras y tanques)	0
Otros equipos	27

7. Ganadería

	Nº Cabezas
a) Bovino	576
Ovino	610
Caprino	10

	Nº Explotaciones	Nº Plazas Reproductoras	Cebo
b) Cerda	52	87	51

IV. SECTOR INDUSTRIAL

1. Actividad industrial

Epígrafe	Altas
419.....	1
.....	–
.....	–
.....	–
.....	–
.....	–
.....	–
.....	–

2. Viviendas de nueva construcción terminadas

	1991	1992
V.P.O Prom. pública. .	0	0
V.P.O Prom. privada..	0	0
Libre.	0	2
Rural.	0	0
TOTAL.....	0	2



V. SECTOR SERVICIOS

1. Actividad comercial

Epígrafe	Altas	Epígrafe	Altas
612.....	1	673.....	2
613.....	1	.....	–
662.....	1	.....	–
663.....	2	.....	–

2. Entidades financieras y de seguros

	Sucursales	Agencias
Bancos	0	0
Cajas de Ahorro	0	0
C. Seguros.....	0	0

VI. OTRAS INFORMACIONES

1. Servicio telefónico

	1984	1991	1992	1993
Nº líneas.....	35	55	57	59

2. Asistencia sanitaria y social (año 1993)

Médico	Farmacia	Veterinario	ATS/DUE	Cen. Asist.
1	–	–	–	–

C. Asist. más próximo: –

3. Transporte de viajeros

Línea	Nº Enlaces
.....	0

Estación RENFE: Sí ☐ No ☒

	Nº Licencias
Taxi: Sí ☐ No ☒	0

4. Parque de vehículos (Padrón Municipal)

	1990	1991	1992	1993
Turismos	72	72	74	76
Autobuses	0	0	0	0
Camiones	69	68	62	58
Tractores-remolques	0	0	2	2
Motocicletas	0	0	0	0

5. Enseñanza

Centros docentes		Curso 1993-94		
Nº	Tipo	Nivel	Nº unid.	Nº alumnos
–	Púb.	Preescolar	–	1
1	Púb.	E.G.B.	1	5
–	–	B.U.P.	–	–
–	–	F.P.	–	–

6. Presupuestos municipales

Ingresos

	1989	1990	1991	1992
a) Operaciones corrientes	6.011	7.900	8.040	8.800
Impuestos y tasas.....	2.871	3.980	4.120	3.930
Impuestos directos	1.600	2.000	2.000	3.300
Impuestos indirectos.....	730	1.530	1.530	20
Tasas y otros ingresos.....	541	450	590	610
Transferencias corrientes.....	2.717	3.500	3.500	4.500
Ingresos patrimoniales.....	423	420	420	370
b) Operaciones de capital	6.689	5.000	9.000	12.000
Enajenación de inversiones...	0	0	0	0
Transferencias de capital.....	6.689	5.000	9.000	12.000
Variación activos financieros .	0	0	0	0
Variación pasivos financieros .	0	0	0	0
TOTALES	12.700	12.900	17.040	20.800

Gastos

	1989	1990	1991	1992
a) Operaciones corrientes.....	4.850	6.400	7.040	7.800
Gastos de personal	2.550	2.850	3.000	3.100
Compra de bienes y servicios..	2.280	2.925	3.395	3.200
Gastos financieros	0	0	0	0
Transferencias corrientes	20	625	645	1.500
b) Operaciones de capital.....	7.850	6.500	10.000	12.000
Inversiones reales.....	7.850	6.500	10.000	12.000
Transferencias de capital	0	0	0	0
Variación activos financieros..	0	0	0	0
Variación pasivos financieros..	0	0	0	0
TOTALES.....	12.700	12.900	17.040	19.800

CODIGO: **116**

MUNICIPIO: **MIRONCILLO**

COMARCA Nº **2**

I. DATOS GENERALES

Nº de entidades de población	Extensión (km²)	Densidad población (hab/km²) 1981	1991	Var. %	Altitud (m)	Distancia a la capital (km)
1	15,50	11,59	9,07	-21,71	1.125	17

NIVELES DE RENTA



II. POBLACION

1. Evolución de la población de hecho

Año 1950	468
Año 1960	406
Año 1970	272
Año 1981	175
Año 1991	137

2. Distribución de la población por edades y sexo

	1981 V	H	T	% s/T.	1993 V	H	T	% s/T.	Var. %
De 0 a 16 años	17	18	35	20,00	3	5	8	5,80	-14,20
De 17 a 39 años	24	12	36	20,57	26	13	39	28,26	7,69
De 40 a 64 años	33	26	59	33,71	28	15	43	31,16	-2,55
De 65 años y más	24	21	45	25,71	22	26	48	34,78	9,07
TOTAL	98	77	175	100,00	79	59	138	100,00	

3. Vivienda

	1981	1991
Vivienda principal	-	56
Vivienda secundaria	-	52
Otras viviendas	-	24
TOTAL	131	132

4. Movimiento natural de la población

	1981	1982	1983	1984	1985	1986	1987	1988	1989	1991	1992	1993
Nº nacimientos	1	0	0	0	2	1	1	1	0	0	0	0
Nº defunciones	4	2	3	1	0	2	1	0	1	1	2	0
Crecim. vegetativo	-3	-2	-3	-1	2	-1	0	1	-1	-1	-2	0

III. SECTOR AGRARIO

1. Parcelación

(Nº de explotaciones según superficie)

	Nº de parcelas
De 0,1 a 5 Ha.	11
De 5 a 10 Ha.	12
De 10 a 20 Ha.	17
De 20 a 50 Ha.	5
Más de 50 Ha.	3
TOTAL	48

2. Distribución general de las tierras

	Superficie (Ha)
Tierras labradas	803
Pastos permanentes	134
Forestal	0
Otras tierras	268
TOTAL	1.205

3. Titulares de las explotaciones

a) Por grupos de edad	Nº	b) Ocupación principal	Nº
Menos de 35 años	0	Sólo en la explotación agrícola	34
De 35 a 54 años	12	Con otra actividad:	
De 55 a 64 años	24	- Principal	13
Mayores de 65 años	14	- Secundaria	3
TOTAL	50	TOTAL	50

4. Régimen de tenencia de las tierras

	Superficie (Ha)
Propiedad	670
Arrendamiento	267
Aparcería	0
Otros rég.	0
TOTAL	937

5. Cultivos (Ha)

Ha	Cereal grano	Legumi-nosas	Tubérculos	Cultivos industr.	Cultivos forrage.
Secano	81	0	0	0	0
Regadío	0	0	4	0	0

Ha	Hortalizas	Frutales	Viñedo	Olivar	Viveros
Secano	0	0	0	0	0
Regadío	4	0	0	0	0

6. Maquinaria agrícola

	Nº unidades
Motores	4
Tractores	9
Equipos trabajo del suelo	8
Equipos siembra y abonado	2
Equipos recolección	4
Instal. lecheras (ordeñadoras y tanques)	30
Otros equipos	12

7. Ganadería

	Nº Cabezas
a) Bovino	340
Ovino	551
Caprino	72

	Nº Explotaciones	Nº Plazas Reproductoras	Cebo
b) Cerda	26	75	149

IV. SECTOR INDUSTRIAL

1. Actividad industrial

Epígrafe	Altas
417.....	1
453.....	1
.....	–
.....	–
.....	–
.....	–
.....	–
.....	–

2. Viviendas de nueva construcción terminadas

	1991	1992
V.P.O Prom. pública. .	0	0
V.P.O Prom. privada..	0	0
Libre.	0	2
Rural.....	0	0
TOTAL.....	0	2



V. SECTOR SERVICIOS

1. Actividad comercial

Epígrafe	Altas	Epígrafe	Altas
612.....	1	662*.....	2
646.....	1	.....	–
662.....	3	.....	–
673.....	3	.....	–

2. Entidades financieras y de seguros

	Sucursales	Agencias
Bancos	–	–
Cajas de Ahorro	–	–
C. Seguros.....	–	–

VI. OTRAS INFORMACIONES

1. Servicio telefónico

	1984	1991	1992	1993
Nº líneas.....	12	23	27	35

2. Asistencia sanitaria y social (año 1993)

Médico	Farmacia	Veterinario	ATS/DUE	Cen. Asist.
–	–	–	–	–

C. Asist. más próximo: A. P. Sotalbo

3. Transporte de viajeros

Línea	Nº Enlaces
.....	–

Estación RENFE: Sí ☐ No ☒

Nº Licencias
–

Taxi: Sí ☐ No ☒ .....

4. Parque de vehículos (Padrón Municipal)

	1990	1991	1992	1993
Turismos	32	–	41	43
Autobuses	0	–	0	0
Camiones	4	–	5	5
Tractores-remolques	0	–	0	0
Motocicletas	10	–	7	7

5. Enseñanza

Centros docentes		Curso 1993-94		
Nº	Tipo	Nivel	Nº unid.	Nº alumnos
–	–	Preescolar	–	–
–	–	E.G.B.	–	–
–	–	B.U.P.	–	–
–	–	F.P.	–	–

6. Presupuestos municipales (en miles de ptas.)

Ingresos	1989	1990	1991	1992
a) Operaciones corrientes	1.534	1.890	2.398	5.450
Impuestos y tasas.....	541	877	877	2.670
Impuestos directos	3.73	610	·610	1.500
Impuestos indirectos.....	130	220	220	0
Tasas y otros ingresos.....	38	47	47	1.170
Transferencias corrientes.....	913	933	1.441	1.530
Ingresos patrimoniales.....	80	80	80	1.250
b) Operaciones de capital	0	0	0	9.762
Enajenación de inversiones...	0	0	0	0
Transferencias de capital.....	0	0	0	9.762
Variación activos financieros .	0	0	0	0
Variación pasivos financieros .	0	0	0	0
TOTALES	1.534	1.890	2.398	15.212

Gastos	1989	1990	1991	1992
a) Operaciones corrientes.....	1.485	1.841	2.350	2.536
Gastos de personal	701	722	858	980
Compra de bienes y servicios..	783	1.118	1.491	1.556
Gastos financieros	0	0	0	0
Transferencias corrientes	1	1	1	0
b) Operaciones de capital.....	48	48	48	12.676
Inversiones reales.....	0	0	0	12.626
Transferencias de capital	0	0	0	0
Variación activos financieros..	0	0	0	0
Variación pasivos financieros..	48	48	48	50
TOTALES.....	1.533	1.889	2.398	15.212

CODIGO: **117**

MUNICIPIO: **MIRUEÑA DE LOS INFANZONES**

COMARCA Nº **2**

I. DATOS GENERALES

Nº de entidades de población	Extensión (km²)	Densidad población (hab/km²) 1981	1991	Var. %	Altitud (m)	Distancia a la capital (km)
1	30,90	10,03	8,90	-11,29	1.114	40

NIVELES DE RENTA

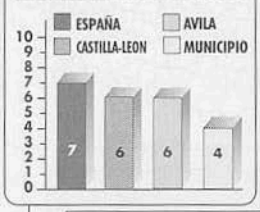

II. POBLACION

1. Evolución de la población de hecho

Año 1950	785
Año 1960	782
Año 1970	556
Año 1981	310
Año 1991	275

2. Distribución de la población por edades y sexo

	1981 V	H	T	% s/T.	1993 V	H	T	% s/T.	Var. %
De 0 a 16 años	28	24	52	16,77	16	13	29	10,90	-5,87
De 17 a 39 años	47	34	81	26,13	43	33	76	28,57	2,44
De 40 a 64 años	56	50	106	34,19	39	34	73	27,44	-6,75
De 65 años y más	24	47	71	22,90	36	52	88	33,08	10,18
TOTAL	155	155	310	100,00	134	132	266	100,00	

3. Vivienda

	1981	1991
Vivienda principal	–	105
Vivienda secundaria	–	104
Otras viviendas	–	40
TOTAL	233	249

4. Movimiento natural de la población

	1981	1982	1983	1984	1985	1986	1987	1988	1989	1991	1992	1993
Nº nacimientos	1	3	3	1	5	4	2	1	0	0	2	2
Nº defunciones	5	5	3	3	2	2	5	4	4	5	2	2
Crecim. vegetativo	-4	-2	0	-2	3	2	-3	-3	-4	-5	0	0

III. SECTOR AGRARIO

1. Parcelación
(Nº de explotaciones según superficie)

	Nº de parcelas
De 0,1 a 5 Ha.	30
De 5 a 10 Ha.	21
De 10 a 20 Ha.	19
De 20 a 50 Ha.	16
Más de 50 Ha.	9
TOTAL	95

2. Distribución general de las tierras

	Superficie (Ha)
Tierras labradas	823
Pastos permanentes	334
Forestal	0
Otras tierras	580
TOTAL	1.737

3. Titulares de las explotaciones

a) Por grupos de edad	Nº	b) Ocupación principal	Nº
Menos de 35 años	8	Sólo en la explotación agrícola	72
De 35 a 54 años	21	Con otra actividad:	
De 55 a 64 años	35	– Principal	26
Mayores de 65 años	35	– Secundaria	1
TOTAL	99	TOTAL	99

4. Régimen de tenencia de las tierras

	Superficie (Ha)
Propiedad	333
Arrendamiento	824
Aparcería	0
Otros rég.	0
TOTAL	1.157

5. Cultivos (Ha)

Ha	Cereal grano	Legumi-nosas	Tubérculos	Cultivos industr.	Cultivos forrage.
Secano	410	0	0	20	22
Regadío	0	0	0	0	0

Ha	Hortalizas	Frutales	Viñedo	Olivar	Viveros
Secano	0	0	0	0	0
Regadío	0	0	0	0	0

6. Maquinaria agrícola

	Nº unidades
Motores	26
Tractores	26
Equipos trabajo del suelo	41
Equipos siembra y abonado	0
Equipos recolección	28
Instal. lecheras (ordeñadoras y tanques)	16
Otros equipos	31

7. Ganadería

	Nº Cabezas
a) Bovino	315
Ovino	1.167
Caprino	240

	Nº Explotaciones	Nº Plazas Reproductoras	Cebo
b) Cerda	1	7	5

IV. SECTOR INDUSTRIAL

1. Actividad industrial

Epígrafe	Altas
.....	–
.....	–
.....	–
.....	–
.....	–
.....	–
.....	–
.....	–

2. Viviendas de nueva construcción terminadas

	1991	1992
V.P.O Prom. pública..	0	0
V.P.O Prom. privada..	0	0
Libre.....	2	1
Rural.....	0	0
TOTAL.....	2	0



V. SECTOR SERVICIOS

1. Actividad comercial

Epígrafe	Altas	Epígrafe	Altas	Epígrafe	Altas
...	–	...	–	...	–
...	–	...	–	...	–
...	–	...	–	...	–
...	–	...	–	...	–

2. Entidades financieras y de seguros

	Sucursales	Agencias
Bancos	–	–
Cajas de Ahorro	1	–
C. Seguros.....	–	–

VI. OTRAS INFORMACIONES

1. Servicio telefónico

	1984	1991	1992	1993
Nº líneas.....	49	91	93	95

2. Asistencia sanitaria y social (año 1993)

Médico	Farmacia	Veterinario	ATS/DUE	Cen. Asist.
1	1	1	–	–

C. Asist. más próximo: C. S. Muñico

3. Transporte de viajeros

Línea	Nº Enlaces
V. 8: AVILA-NARRILLOS DEL A.	1

Estación RENFE: Sí ☐ No ☒

	Nº Licencias
Taxi: Sí ☐ No ☒	–

4. Parque de vehículos (Padrón Municipal)

	1990	1991	1992	1993
Turismos	47	47	50	53
Autobuses	0	0	0	0
Camiones	1	1	1	1
Tractores-remolques	27	27	27	27
Motocicletas	6	6	6	6

5. Enseñanza (**)

Centros docentes		Curso 1993-94		
Nº	Tipo	Nivel	Nº unid.	Nº alumnos
–	–	Preescolar	–	–
–	–	E.G.B.	–	–

(**) C.R.A.: CILLAN. Se incluye en el Centro Cabecera de CILLAN.

6. Presupuestos municipales (en miles de ptas.)

Ingresos

	1989	1990	1991	1992
a) Operaciones corrientes	4.882	5.240	5.603	6.050
Impuestos y tasas.....	1.424	1.800	1.863	2.150
Impuestos directos	609	1.000	1.063	1.210
Impuestos indirectos.....	142	40	40	40
Tasas y otros ingresos.....	673	760	760	900
Transferencias corrientes.....	1.908	2.100	2.270	2.800
Ingresos patrimoniales.....	1.550	1.340	1.470	1.100
b) Operaciones de capital	318	760	4.397	3.950
Enajenación de inversiones...	0	0	0	0
Transferencias de capital.....	318	760	4.397	3.950
Variación activos financieros .	0	0	0	0
Variación pasivos financieros .	0	0	0	0
TOTALES	5.200	6.000	10.000	10.000

Gastos

	1989	1990	1991	1992
a) Operaciones corrientes.....	5.145	5.090	5.050	5.150
Gastos de personal	1.941	2.160	2.300	2.240
Compra de bienes y servicios..	3.104	2.860	2.650	2.810
Gastos financieros	0	0	0	0
Transferencias corrientes	100	70	100	100
b) Operaciones de capital.....	55	910	4.950	4.850
Inversiones reales.....	55	910	4.950	4.850
Transferencias de capital	0	0	0	0
Variación activos financieros..	0	0	0	0
Variación pasivos financieros..	0	0	0	0
TOTALES.....	5.200	6.000	10.000	10.000

CODIGO: **118**

MUNICIPIO: **MOMBELTRAN**

COMARCA Nº **6**

I. DATOS GENERALES

Nº de entidades de población	Extensión (km²)	Densidad población (hab/km²) 1981	1991	Var. %	Altitud (m)	Distancia a la capital (km)
2	70,80	18,62	16,89	−9,26	638	65

NIVELES DE Rrenta



II. POBLACION

1. Evolución de la población de hecho

Año 1950.....	2.216
Año 1960.....	2.035
Año 1970.....	1.577
Año 1981.....	1.318
Año 1991.....	1.196

2. Distribución de la población por edades y sexo (año 1993)

	1981 V	H	T	% s/T.	1993 V	H	T	% s/T.	Var. %
De 0 a 16 años.....	145	129	274	20,95	109	87	196	16,14	−4,80
De 17 a 39 años.....	207	185	392	29,97	201	164	365	30,07	−0,10
De 40 a 64 años.....	222	198	420	32,11	180	153	333	27,43	−4,68
De 65 años y más....	117	105	222	16,97	158	162	320	26,36	9,39
TOTAL.....	691	617	1.308	100,00	648	566	1.214	100,00	

3. Vivienda

	1981	1991
Vivienda principal.....	–	426
Vivienda secundaria.....	–	486
Otras viviendas.....	–	158
TOTAL.....	858	1.070

4. Movimiento natural de la población

	1981	1982	1983	1984	1985	1986	1987	1988	1989	1991	1992	1993
Nº nacimientos.....	7	8	10	6	9	16	12	6	7	9	12	6
Nº defunciones.....	14	11	11	8	7	6	13	13	17	10	9	14
Crecim. vegetativo...	−7	−3	−1	−2	2	10	−1	−7	−10	−1	3	−8

III. SECTOR AGRARIO

1. Parcelación
(Nº de explotaciones según superficie)

	Nº de parcelas
De 0,1 a 5 Ha.....	352
De 5 a 10 Ha.....	4
De 10 a 20 Ha.....	8
De 20 a 50 Ha.....	8
Más de 50 Ha.....	8
TOTAL.....	380

2. Distribución general de las tierras

	Superficie (Ha)
Tierras labradas.....	573
Pastos permanentes.....	2.467
Forestal.....	1.869
Otras tierras.....	166
TOTAL.....	5.075

3. Titulares de las explotaciones

a) Por grupos de edad	Nº	b) Ocupación principal	Nº
Menos de 35 años.....	11	Sólo en la explotación agrícola.....	217
De 35 a 54 años.....	112	Con otra actividad:	
De 55 a 64 años.....	110	– Principal.....	161
Mayores de 65 años.....	148	– Secundaria.....	3
TOTAL.....	381	TOTAL.....	381

4. Régimen de tenencia de las tierras

	Superficie (Ha)
Propiedad.....	3.035
Arrendamiento.....	5
Aparcería.....	0
Otros rég.....	0
TOTAL.....	3.040

5. Cultivos (Ha)

Ha	Cereal grano	Legumi-nosas	Tubérculos	Cultivos industr.	Cultivos forrage.
Secano	0	0	2	0	20
Regadío	16	2	4	0	4
Ha	**Hortalizas**	**Frutales**	**Viñedo**	**Olivar**	**Viveros**
Secano	0	6	65	280	0
Regadío	35	6	0	0	0

6. Maquinaria agrícola

	Nº unidades
Motores.....	3
Tractores.....	45
Equipos trabajo del suelo.....	10
Equipos siembra y abonado.....	8
Equipos recolección.....	7
Instal. lecheras (ordeñadoras y tanques)..	3
Otros equipos.....	28

7. Ganadería

	Nº Cabezas
a) Bovino.....	347
Ovino.....	1.055
Caprino.....	0

	Nº Explotaciones	Nº Plazas Reproductoras	Cebo
b) Cerda.....	71	23	126

IV. SECTOR INDUSTRIAL

1. Actividad industrial

Epíg.	Altas	Epíg.	Alta
255	1	468	1
316	2	501	6
319	2	502	1
419	2	504	4
432	1	505	4
455	1	...	–
461	1	...	–

2. Viviendas de nueva construcción terminadas

	1991	1992
V.P.O Prom. pública. .	0	0
V.P.O Prom. privada..	0	0
Libre.	3	11
Rural.	0	0
TOTAL.....	3	11



V. SECTOR SERVICIOS

1. Actividad comercial

Epígrafe	Altas	Epígrafe	Altas	Epígrafe	Altas	Epígrafe	Altas	Epígrafe	Altas	Epígrafe	Altas
612	2	652	1	663	3	687	1	833	1	965	1
617	1	653	3	671	3	691	1	921	1	969	2
642	2	655	2	673	14	692	1	933	1	972	2
647	5	659	2	675	1	722	3	942	1	013*	1
651	1	662	8	682	2	812	1	951	1	...	–

2. Entidades financieras y de seguros

	Sucursales	Agencias
Bancos	0	0
Cajas de Ahorro	1	0
C. Seguros.....	0	0

VI. OTRAS INFORMACIONES

1. Servicio telefónico

	1984	1991	1992	1993
Nº líneas.....	288	389	407	430

2. Asistencia sanitaria y social (año 1993)

Médico	Farmacia	Veterinario	ATS/DUE	Cen. Asist.
1	1	1	1	1

C. Asist. más próximo: –

3. Transporte de viajeros

Línea	Nº Enlaces
V. 456: AVILA-ARENAS DE SAN P.	1

Estación RENFE: Sí ☐ No ☒

	Nº Licencias
Taxi: Sí ☒ No ☐	1

4. Parque de vehículos (Padrón Municipal)

	1990	1991	1992	1993
Turismos	313	352	369	397
Autobuses	0	0	0	0
Camiones	60	63	69	61
Tractores-remolques	12	15	16	23
Motocicletas	57	56	59	52

5. Enseñanza (**)

Centros docentes		Curso 1993-94		
Nº	Tipo	Nivel	Nº unid.	Nº alumnos
–	–	Preescolar	–	–
–	–	E.G.B.	–	–

(**) C.R.A.: EL BARRANCO. Se incluye en el Centro Cabecera de SAN ESTEBAN DEL VALLE.

6. Presupuestos municipales (en miles de ptas.)

Ingresos

	1989	1990	1991	1992
a) Operaciones corrientes	46.871	54.944	58.524	66.361
Impuestos y tasas.....	13.129	16.473	18.942	38.486
Impuestos directos	6.137	10.551	11.704	13.120
Impuestos indirectos.....	1.110	709	905	10.116
Tasas y otros ingresos.....	5.882	5.213	6.333	15.250
Transferencias corrientes.....	8.076	10.000	11.500	14.000
Ingresos patrimoniales.....	25.666	28.471	28.082	13.875
b) Operaciones de capital	7.256	7.378	34.908	119.968
Enajenación de inversiones...	0	0	0	0
Transferencias de capital.....	7.256	7.378	24.908	90.271
Variación activos financieros .	0	0	0	0
Variación pasivos financieros .	0	0	10.000	29.697
TOTALES	54.127	62.322	93.432	186.329

Gastos

	1989	1990	1991	1992
a) Operaciones corrientes.....	42.140	44.197	42.944	118.727
Gastos de personal	15.060	16.230	18.002	77.752
Compra de bienes y servicios..	19.800	23.402	21.480	34.335
Gastos financieros	70	0	0	3.750
Transferencias corrientes	7.210	4.565	3.462	2.890
b) Operaciones de capital.....	11.987	18.124	50.492	53.200
Inversiones reales.....	11.987	18.124	50.492	50.300
Transferencias de capital	0	0	0	0
Variación activos financieros..	0	0	0	0
Variación pasivos financieros..	0	0	0	2.900
TOTALES.....	54.127	62.321	93.436	171.927

CODIGO: **119**

MUNICIPIO: **MONSALUPE**

COMARCA Nº **1**

I. DATOS GENERALES

Nº de entidades de población	Extensión (km²)	Densidad población (hab/km²) 1981	1991	Var. %	Altitud (m)	Distancia a la capital (km)
1	17,80	10,39	6,40	−38,38	1.002	17

NIVELES DE RENTA



II. POBLACION

1. Evolución de la población de hecho

Año 1950	431
Año 1960	398
Año 1970	224
Año 1981	185
Año 1991	114

2. Distribución de la población por edades y sexo

	1981 V	H	T	% s/T.	1993 V	H	T	% s/T.	Var. %
De 0 a 16 años	9	11	20	10,81	6	11	17	15,60	4,79
De 17 a 39 años	30	21	51	27,57	11	6	17	15,60	−11,97
De 40 a 64 años	33	29	62	33,51	17	9	26	23,85	−9,66
De 65 años y más	24	28	52	28,11	21	28	49	44,95	16,85
TOTAL	96	89	185	100,00	55	54	109	100,00	

3. Vivienda

	1981	1991
Vivienda principal	–	42
Vivienda secundaria	–	50
Otras viviendas	–	11
TOTAL	106	103

4. Movimiento natural de la población

	1981	1982	1983	1984	1985	1986	1987	1988	1989	1991	1992	1993
Nº nacimientos	2	1	0	0	1	1	0	0	1	0	0	0
Nº defunciones	2	1	4	0	1	2	1	5	3	2	3	2
Crecim. vegetativo	0	0	−4	0	0	−1	−1	−5	−2	−2	−3	−2

III. SECTOR AGRARIO

1. Parcelación
(Nº de explotaciones según superficie)

	Nº de parcelas
De 0,1 a 5 Ha	4
De 5 a 10 Ha.	5
De 10 a 20 Ha.	6
De 20 a 50 Ha.	5
Más de 50 Ha.	9
TOTAL	29

2. Distribución general de las tierras

	Superficie (Ha)
Tierras labradas	990
Pastos permanentes	128
Forestal	6
Otras tierras	203
TOTAL	1.327

3. Titulares de las explotaciones

a) Por grupos de edad	Nº
Menos de 35 años	2
De 35 a 54 años	11
De 55 a 64 años	9
Mayores de 65 años	6
TOTAL	28

b) Ocupación principal	Nº
Sólo en la explotación agrícola	23
Con otra actividad:	
– Principal	0
– Secundaria	5
TOTAL	28

4. Régimen de tenencia de las tierras

	Superficie (Ha)
Propiedad	594
Arrendamiento	494
Aparcería	30
Otros rég.	0
TOTAL	1.118

5. Cultivos (Ha)

Ha	Cereal grano	Legumi-nosas	Tubérculos	Cultivos industr.	Cultivos forrage.
Secano	883	0	0	279	34
Regadío	0	0	0	0	1

Ha	Hortalizas	Frutales	Viñedo	Olivar	Viveros
Secano	0	0	0	0	0
Regadío	2	28	0	0	0

6. Maquinaria agrícola

	Nº unidades
Motores	12
Tractores	12
Equipos trabajo del suelo	27
Equipos siembra y abonado	21
Equipos recolección	6
Instal. lecheras (ordeñadoras y tanques)	4
Otros equipos	21

7. Ganadería

	Nº Cabezas
a) Bovino	37
Ovino	988
Caprino	0

	Nº Explotaciones	Nº Plazas Reproductoras	Cebo
b) Cerda	21	153	335

IV. SECTOR INDUSTRIAL

1. Actividad industrial

Epígrafe	Altas
501.....	1
.....	–
.....	–
.....	–
.....	–
.....	–
.....	–
.....	–

2. Viviendas de nueva construcción terminadas

	1991	1992
V.P.O Prom. pública..	0	0
V.P.O Prom. privada..	0	0
Libre.....	1	0
Rural.....	0	0
TOTAL.....	1	0



V. SECTOR SERVICIOS

1. Actividad comercial

Epígrafe	Altas	Epígrafe	Altas
.....	–	.....	–
.....	–	.....	–
.....	–	.....	–
.....	–	.....	–

2. Entidades financieras y de seguros

	Sucursales	Agencias
Bancos.....	–	–
Cajas de Ahorro	–	–
C. Seguros.....	–	–

VI. OTRAS INFORMACIONES

1. Servicio telefónico

	1984	1991	1992	1993
Nº líneas.....	38	51	50	52

2. Asistencia sanitaria y social (año 1993)

Médico	Farmacia	Veterinario	ATS/DUE	Cen. Asist.
–	–	–	–	–

C. Asist. más próximo: A.P. Las Berlanas

3. Transporte de viajeros

Línea	Nº Enlaces
.....	–

Estación RENFE: Sí ☐ No ☒

	Nº Licencias
Taxi: Sí ☐ No ☒	–

4. Parque de vehículos (Padrón Municipal)

	1990	1991	1992	1993
Turismos	25	22	22	22
Autobuses	0	0	0	0
Camiones	9	8	4	4
Tractores-remolques	0	0	0	1
Motocicletas	7	7	7	6

5. Enseñanza

Centros docentes		Curso 1993-94		
Nº	Tipo	Nivel	Nº unid.	Nº alumnos
–	–	Preescolar	–	–
–	–	E.G.B.	–	–
–	–	B.U.P.	–	–
–	–	F.P.	–	–

6. Presupuestos municipales (en miles de ptas.)

Ingresos	1989	1990	1991	1992
a) Operaciones corrientes	3.648	4.298	5.933	5.399
Impuestos y tasas.....	1.151	1.855	3.144	2.784
Impuestos directos	721	1.250	1.761	1.686
Impuestos indirectos.....	133	135	140	190
Tasas y otros ingresos.....	297	470	1.243	908
Transferencias corrientes.....	1.188	1.150	1.429	1.905
Ingresos patrimoniales.....	1.309	1.293	1.360	710
b) Operaciones de capital.....	2.757	1.800	875	3.456
Enajenación de inversiones...	0	0	10	10
Transferencias de capital.....	757	1.800	865	3.446
Variación activos financieros .	0	0	0	0
Variación pasivos financieros .	2.000	0	0	0
TOTALES	6.405	6.098	6.808	8.855

Gastos	1989	1990	1991	1992
a) Operaciones corrientes.....	3.264	3.391	6.518	4.153
Gastos de personal	987	1.236	1.320	1.395
Compra de bienes y servicios..	2.128	1.645	2.540	2.250
Gastos financieros	149	510	354	332
Transferencias corrientes	0	0	2.304	176
b) Operaciones de capital.....	3.143	2.707	289	4.703
Inversiones reales.....	3.000	2.546	0	4.488
Transferencias de capital	0	0	0	0
Variación activos financieros..	0	0	0	0
Variación pasivos financieros..	143	161	289	215
TOTALES.....	6.407	6.098	6.807	8.856

CODIGO: **120**

MUNICIPIO: **MORALEJA DE MATACABRAS**

COMARCA Nº **1**

I. DATOS GENERALES

Nº de entidades de población	Extensión (km²)	Densidad población (hab/km²) 1981	1991	Var. %	Altitud (m)	Distancia a la capital (km)
1	15,00	7,53	5,13	-31-86	785	75

NIVELES DE RENTA



II. POBLACION

1. Evolución de la población de hecho

Año 1950.....	268
Año 1960.....	595
Año 1970.....	167
Año 1981.....	113
Año 1991.....	77

2. Distribución de la población por edades y sexo (año 1993)

	1981 V	H	T	% s/T.	1993 V	H	T	% s/T.	Var. %
De 0 a 16 años.....	10	10	20	17,70	7	8	15	19,23	1,53
De 17 a 39 años.....	16	14	30	26,55	8	9	17	21,79	-4,75
De 40 a 64 años.....	14	13	27	23,89	12	8	20	25,64	1,75
De 65 años y más....	15	21	36	31,86	10	16	26	33,33	1,47
TOTAL.....	55	58	113	100,00	37	41	78	100,00	

3. Vivienda

	1981	1991
Vivienda principal.....	-	24
Vivienda secundaria.....	-	34
Otras viviendas	-	1
TOTAL	55	59

4. Movimiento natural de la población

	1981	1982	1983	1984	1985	1986	1987	1988	1989	1991	1992	1993
Nº nacimientos.....	1	2	2	1	0	0	2	0	0	0	0	1
Nº defunciones.....	0	0	2	0	1	1	2	0	0	0	0	1
Crecim. vegetativo...	1	2	0	1	-1	-1	0	0	0	0	0	0

III. SECTOR AGRARIO

1. Parcelación
(Nº de explotaciones según superficie)

	Nº de parcelas
De 0,1 a 5 Ha.....	4
De 5 a 10 Ha.....	2
De 10 a 20 Ha.....	0
De 20 a 50 Ha.....	5
Más de 50 Ha.....	5
TOTAL	16

2. Distribución general de las tierras

	Superficie (Ha)
Tierras labradas.....	991
Pastos permanentes.....	31
Forestal.....	3
Otras tierras.....	3
TOTAL	1.028

3. Titulares de las explotaciones

a) Por grupos de edad	Nº
Menos de 35 años.....	1
De 35 a 54 años	6
De 55 a 64 años	0
Mayores de 65 años.....	5
TOTAL.....	12

b) Ocupación principal	Nº
Sólo en la explotación agrícola	10
Con otra actividad:	
- Principal	2
- Secundaria	0
TOTAL.....	12

4. Régimen de tenencia de las tierras

	Superficie (Ha)
Propiedad.....	642
Arrendamiento.....	379
Aparcería	0
Otros rég.	0
TOTAL	1.021

5. Cultivos (Ha)

Ha	Cereal grano	Legumi-nosas	Tubérculos	Cultivos industr.	Cultivos forrage.
Secano	603	0	0	30	70
Regadío	350	0	8	150	0

Ha	Hortalizas	Frutales	Viñedo	Olivar	Viveros
Secano	0	0	1	0	0
Regadío	0	0	0	0	0

6. Maquinaria agrícola

	Nº unidades
Motores	19
Tractores	16
Equipos trabajo del suelo	11
Equipos siembra y abonado.....	14
Equipos recolección	2
Instal. lecheras (ordeñadoras y tanques) ..	0
Otros equipos.....	11

7. Ganadería

	Nº Cabezas
a) Bovino.....	2
Ovino	1.160
Caprino.....	0

	Nº Explotaciones	Nº Plazas Reproductoras	Cebo
b) Cerda	0	0	0

IV. SECTOR INDUSTRIAL

1. Actividad industrial

Epígrafe	Altas
.....	–
.....	–
.....	–
.....	–
.....	–
.....	–
.....	–
.....	–

2. Viviendas de nueva construcción terminadas

	1991	1992
V.P.O Prom. pública. .	0	0
V.P.O Prom. privada..	0	0
Libre.	0	0
Rural.	0	0
TOTAL.	0	0



V. SECTOR SERVICIOS

1. Actividad comercial

Epígrafe	Altas	Epígrafe	Altas
.....	–	.....	–
.....	–	.....	–
.....	–	.....	–
.....	–	.....	–

2. Entidades financieras y de seguros

	Sucursales	Agencias
Bancos	0	0
Cajas de Ahorro	0	0
C. Seguros.	0	0

VI. OTRAS INFORMACIONES

1. Servicio telefónico

	1984	1991	1992	1993
Nº líneas.....	21	23	26	27

2. Asistencia sanitaria y social (año 1993)

Médico	Farmacia	Veterinario	ATS/DUE	Cen. Asist.
–	–	–	–	–

C. Asist. más próximo: A.P. Madrigal Altas Torres

3. Transporte de viajeros

Línea	Nº Enlaces
.....	–

Estación RENFE: Sí ☐ No ☒

Nº Licencias
–

Taxi: Sí ☐ No ☒ .....

4. Parque de vehículos (Padrón Municipal)

	1990	1991	1992	1993
Turismos	13	15	16	18
Autobuses	0	0	0	0
Camiones	0	0	0	0
Tractores-remolques	0	0	0	0
Motocicletas	0	0	0	0

5. Enseñanza

Centros docentes		Curso 1993-94		
Nº	Tipo	Nivel	Nº unid.	Nº alumnos
–	–	Preescolar	–	–
1	Púb.	E.G.B.	1	5
–	–	B.U.P.	–	–
–	–	F.P.	–	–

6. Presupuestos municipales

Ingresos	1989	1990	1991	1992
a) Operaciones corrientes	4.019	2.820	3.647	4.001
Impuestos y tasas.....	567	1.325	2.272	2.985
Impuestos directos	138	500	892	1.094
Impuestos indirectos.....	109	130	169	156
Tasas y otros ingresos.....	320	695	1.211	1.735
Transferencias corrientes.....	3.177	1.219	900	856
Ingresos patrimoniales.....	275	276	475	170
b) Operaciones de capital	0	2.600	2.548	4.110
Enajenación de inversiones...	0	0	0	0
Transferencias de capital.....	0	2.600	2.548	4.110
Variación activos financieros .	0	0	0	0
Variación pasivos financieros .	0	0	0	0
TOTALES	4.019	5.420	6.195	8.121

Gastos	1989	1990	1991	1992
a) Operaciones corrientes.....	1.904	2.544	2.455	2.955
Gastos de personal	353	355	321	280
Compra de bienes y servicios..	1.450	1.930	1.970	2.515
Gastos financieros	100	70	25	35
Transferencias corrientes	1	189	139	125
b) Operaciones de capital.....	2.115	2.876	3.740	5.166
Inversiones reales.....	1.400	2.476	3.500	4.933
Transferencias de capital	0	0	0	0
Variación activos financieros..	0	0	0	0
Variación pasivos financieros..	715	400	240	233
TOTALES.....	4.019	5.420	6.195	8.121

CODIGO: **121**

MUNICIPIO: **MUÑANA**

COMARCA Nº **2**

I. DATOS GENERALES

Nº de entidades de población	Extensión (km²)	Densidad población (hab/km²) 1981	1991	Var. %	Altitud (m)	Distancia a la capital (km)
2	33,50	21,67	17,07	-21,21	1.142	32

NIVELES DE Rrenta



II. POBLACION

1. Evolución de la población de hecho

Año 1950.....	1.079
Año 1960.....	917
Año 1970.....	858
Año 1981.....	726
Año 1991.....	572

2. Distribución de la población por edades y sexo (año 1993)

	1981 V	H	T	% s/T.	1993 V	H	T	% s/T.	Var. %
De 0 a 16 años.....	55	47	102	14,05	69	56	125	20,23	6,18
De 17 a 39 años.....	133	113	246	33,88	99	90	189	30,58	-3,30
De 40 a 64 años.....	125	110	235	32,37	70	69	139	22,49	-9,88
De 65 años y más....	63	80	143	19,70	83	82	165	26,70	7,00
TOTAL.....	376	350	726	100,00	321	297	618	100,00	

3. Vivienda

	1981	1991
Vivienda principal.....	-	221
Vivienda secundaria.....	-	141
Otras viviendas.....	-	52
TOTAL.....	471	414

4. Movimiento natural de la población

	1981	1982	1983	1984	1985	1986	1987	1988	1989	1991	1992	1993
Nº nacimientos.....	7	9	8	9	6	2	8	11	8	5	10	5
Nº defunciones.....	6	6	7	7	4	3	4	4	3	6	4	12
Crecim. vegetativo...	1	3	1	2	2	-1	4	7	5	-1	6	-7

III. SECTOR AGRARIO

1. Parcelación
(Nº de explotaciones según superficie)

	Nº de parcelas
De 0,1 a 5 Ha.....	70
De 5 a 10 Ha.....	32
De 10 a 20 Ha.....	38
De 20 a 50 Ha.....	26
Más de 50 Ha.....	4
TOTAL.....	170

2. Distribución general de las tierras

	Superficie (Ha)
Tierras labradas.....	764
Pastos permanentes.....	1.699
Forestal.....	50
Otras tierras.....	630
TOTAL.....	3.143

3. Titulares de las explotaciones

a) Por grupos de edad	Nº
Menos de 35 años.....	11
De 35 a 54 años.....	38
De 55 a 64 años.....	59
Mayores de 65 años.....	61
TOTAL.....	169

b) Ocupación principal	Nº
Sólo en la explotación agrícola.....	99
Con otra actividad:	
- Principal.....	58
- Secundaria.....	12
TOTAL.....	169

4. Régimen de tenencia de las tierras

	Superficie (Ha)
Propiedad.....	2.317
Arrendamiento.....	140
Aparcería.....	0
Otros rég.....	6
TOTAL.....	2.463

5. Cultivos (Ha)

Ha	Cereal grano	Legumi-nosas	Tubérculos	Cultivos industr.	Cultivos forrage.
Secano	515	0	0	10	74
Regadío	0	0	2	0	25

Ha	Hortalizas	Frutales	Viñedo	Olivar	Viveros
Secano	0	0	0	0	0
Regadío	1	0	0	0	0

6. Maquinaria agrícola

	Nº unidades
Motores.....	22
Tractores.....	41
Equipos trabajo del suelo.....	71
Equipos siembra y abonado.....	30
Equipos recolección.....	8
Instal. lecheras (ordeñadoras y tanques).....	57
Otros equipos.....	56

7. Ganadería

	Nº Cabezas
a) Bovino.....	348
Ovino.....	0
Caprino.....	108

	Nº Explotaciones	Nº Plazas Reproductoras	Cebo
b) Cerda.....	7	64	301

IV. SECTOR INDUSTRIAL

1. Actividad industrial

Epígrafe	Altas
319.....	1
413.....	5
417.....	1
419.....	1
463.....	1
501.....	2
504.....	3
.....	–

2. Viviendas de nueva construcción terminadas

	1991	1992
V.P.O Prom. pública. .	0	0
V.P.O Prom. privada..	0	0
Libre.	5	4
Rural.	1	0
TOTAL.....	6	4



V. SECTOR SERVICIOS

1. Actividad comercial

Epígrafe	Altas	Epígrafe	Altas	Epígrafe	Altas	Epígrafe	Altas
612	3	653	1	691	3	414*	1
617	1	655	1	811	1	501*	1
642	2	662	3	812	2	...	–
647	1	671	2	969	1	...	–
652	1	673	5	713*	1	...	–

2. Entidades financieras y de seguros

	Sucursales	Agencias
Bancos	1	0
Cajas de Ahorro	2	0
C. Seguros.....	0	0

VI. OTRAS INFORMACIONES

1. Servicio telefónico

	1984	1991	1992	1993
Nº líneas.....	156	187	226	229

2. Asistencia sanitaria y social (año 1993)

Médico	Farmacia	Veterinario	ATS/DUE	Cen. Asist.
1	1	1	1	1

C. Asist. más próximo: –

3. Transporte de viajeros

Línea	Nº Enlaces
V. 9999: AVILA-STA. Mª BERROCAL.	1
Estación RENFE: Sí ☐ No ☒	
	Nº Licencias
Taxi: Sí ☐ No ☒	0

4. Parque de vehículos (Padrón Municipal)

	1990	1991	1992	1993
Turismos	–	183	186	201
Autobuses	–	0	0	0
Camiones	–	30	27	27
Tractores-remolques	–	3	5	5
Motocicletas	–	16	15	15

5. Enseñanza

Centros docentes		Curso 1993-94		
Nº	Tipo	Nivel	Nº unid.	Nº alumnos
–	Púb.	Preescolar	1	32
1	Púb.	E.G.B.	5	75
–	–	B.U.P.	–	–
–	–	F.P.	–	–

6. Presupuestos municipales (en miles de ptas.)

Ingresos	1989	1990	1991	1992
a) Operaciones corrientes	14.248	15.007	17.472	0
Impuestos y tasas.....	8.852	9.496	10.990	0
Impuestos directos	4.252	6.400	6.450	0
Impuestos indirectos.....	687	800	900	0
Tasas y otros ingresos.....	3.913	2.296	3.640	0
Transferencias corrientes.....	5.167	5.251	5.780	0
Ingresos patrimoniales.....	229	260	702	0
b) Operaciones de capital	14.442	15.144	8.980	0
Enajenación de inversiones...	370	600	0	0
Transferencias de capital.....	11.072	11.544	8.980	0
Variación activos financieros .	0	0	0	0
Variación pasivos financieros .	3.000	3.000	0	0
TOTALES	28.690	30.151	26.452	0

Gastos	1989	1990	1991	1992
a) Operaciones corrientes.....	9.802	9.131	15.475	0
Gastos de personal	4.271	3.962	4.681	0
Compra de bienes y servicios..	5.046	4.840	10.540	0
Gastos financieros	480	269	134	0
Transferencias corrientes	5	60	120	0
b) Operaciones de capital.....	19.188	21.020	10.977	0
Inversiones reales.....	18.198	20.200	9.714	0
Transferencias de capital	0	0	465	0
Variación activos financieros..	0	0	0	0
Variación pasivos financieros..	990	820	798	0
TOTALES.....	28.990	30.151	26.452	0

CODIGO: **122**

MUNICIPIO: **MUÑICO**

COMARCA Nº **2**

I. DATOS GENERALES

Nº de entidades de población	Extensión (km²)	Densidad población (hab/km²) 1981	1991	Var. %	Altitud (m)	Distancia a la capital (km)
2	13,20	14,92	11,82	-20,81	1.084	33

NIVELES DE RENTA



II. POBLACION

1. Evolución de la población de hecho

Año 1950.....	598
Año 1960.....	532
Año 1970.....	397
Año 1981.....	197
Año 1991.....	156

2. Distribución de la población por edades y sexo

	1981 V	H	T	% s/T.	1993 V	H	T	% s/T.	Var. %
De 0 a 16 años.....	14	9	23	11,68	6	8	14	8,38	-3,29
De 17 a 39 años.....	14	10	24	12,18	21	13	34	20,36	8,18
De 40 a 64 años.....	37	36	73	37,06	19	21	40	23,95	-13,10
De 65 años y más....	41	36	77	39,09	41	38	79	47,31	8,22
TOTAL.....	106	91	197	100,00	87	80	167	100,00	

3. Vivienda

	1981	1991
Vivienda principal.....	-	64
Vivienda secundaria.....	-	92
Otras viviendas.....	-	10
TOTAL.....	191	166

4. Movimiento natural de la población

	1981	1982	1983	1984	1985	1986	1987	1988	1989	1991	1992	1993
Nº nacimientos.....	0	0	0	1	1	1	0	0	2	1	0	0
Nº defunciones.....	8	5	4	3	2	7	4	1	7	1	2	1
Crecim. vegetativo...	-8	-5	-4	-2	-1	-6	-4	-1	-5	0	-2	-1

III. SECTOR AGRARIO

1. Parcelación
(Nº de explotaciones según superficie)

	Nº de parcelas
De 0,1 a 5 Ha.....	40
De 5 a 10 Ha.....	35
De 10 a 20 Ha.....	21
De 20 a 50 Ha.....	17
Más de 50 Ha.....	1
TOTAL.....	114

2. Distribución general de las tierras

	Superficie (Ha)
Tierras labradas.....	659
Pastos permanentes.....	508
Forestal.....	1
Otras tierras.....	55
TOTAL.....	1.223

3. Titulares de las explotaciones

a) Por grupos de edad	Nº
Menos de 35 años.....	6
De 35 a 54 años.....	28
De 55 a 64 años.....	31
Mayores de 65 años.....	55
TOTAL.....	120

b) Ocupación principal	Nº
Sólo en la explotación agrícola.....	94
Con otra actividad:	
- Principal.....	25
- Secundaria.....	1
TOTAL.....	120

4. Régimen de tenencia de las tierras

	Superficie (Ha)
Propiedad.....	1.066
Arrendamiento.....	101
Aparcería.....	0
Otros rég.....	0
TOTAL.....	1.167

5. Cultivos (Ha)

Ha	Cereal grano	Legumi-nosas	Tubérculos	Cultivos industr.	Cultivos forrage.
Secano	286	0	0	9	0
Regadío	0	1	1	0	0

Ha	Hortalizas	Frutales	Viñedo	Olivar	Viveros
Secano	0	0	0	0	0
Regadío	0	1	0	0	0

6. Maquinaria agrícola

	Nº unidades
Motores.....	28
Tractores.....	15
Equipos trabajo del suelo.....	25
Equipos siembra y abonado.....	28
Equipos recolección.....	2
Instal. lecheras (ordeñadoras y tanques)..	8
Otros equipos.....	34

7. Ganadería

	Nº Cabezas
a) Bovino.....	306
Ovino.....	426
Caprino.....	13

	Nº Explotaciones	Nº Plazas Reproductoras	Cebo
b) Cerda.....	20	81	189

IV. SECTOR INDUSTRIAL

1. Actividad industrial

Epígrafe	Altas
463	2
501	2
505	1
	–
	–
	–
	–
	–

2. Viviendas de nueva construcción terminadas

	1991	1992
V.P.O Prom. pública. .	0	0
V.P.O Prom. privada..	0	0
Libre.	3	0
Rural.	0	0
TOTAL.	3	0



V. SECTOR SERVICIOS

1. Actividad comercial

Epígrafe	Altas	Epígrafe	Altas
612	1	673	2
642	1	722	1
647	2	812	1
655	1	969	2

2. Entidades financieras y de seguros

	Sucursales	Agencias
Bancos	–	–
Cajas de Ahorro	1	–
C. Seguros.	–	–

VI. OTRAS INFORMACIONES

1. Servicio telefónico

	1984	1991	1992	1993
Nº líneas	34	78	81	88

2. Asistencia sanitaria y social (año 1993)

Médico	Farmacia	Veterinario	ATS/DUE	Cen. Asist.
1	–	–	–	1

C. Asist. más próximo: A.P. Las Berlanas

3. Transporte de viajeros

Línea	Nº Enlaces
V. 8: AVILA-NARRILLOS DEL ALAMO..	2

Estación RENFE: Sí ☐ No ☒

	Nº Licencias
Taxi: Sí ☐ No ☒	–

4. Parque de vehículos (Padrón Municipal)

	1990	1991	1992	1993
Turismos	37	37	38	40
Autobuses	0	0	0	0
Camiones	7	7	7	9
Tractores-remolques	0	0	0	0
Motocicletas	5	5	5	5

5. Enseñanza (**)

Centros docentes		Curso 1993-94		
Nº	Tipo	Nivel	Nº unid.	Nº alumnos
–	–	Preescolar	–	–
–	–	E.G.B.	–	–

(**) C.R.A.: CILLAN. Se incluye en el Centro Cabecera de CILLAN.

6. Presupuestos municipales (en miles de ptas.)

Ingresos	1989	1990	1991	1992
a) Operaciones corrientes	0	4.371	4.514	5.081
Impuestos y tasas	0	1.729	2.061	2.020
Impuestos directos	0	737	1.491	1.520
Impuestos indirectos	0	134	0	10
Tasas y otros ingresos	0	858	570	490
Transferencias corrientes	0	1.962	2.083	2.650
Ingresos patrimoniales	0	680	370	411
b) Operaciones de capital	0	3.601	2.629	2.919
Enajenación de inversiones	0	3.601	0	0
Transferencias de capital	0	0	2.627	2.919
Variación activos financieros	0	0	0	0
Variación pasivos financieros	0	0	2	0
TOTALES	0	7.972	7.143	8.000

Gastos	1989	1990	1991	1992
a) Operaciones corrientes	0	3.700	4.218	5.130
Gastos de personal	0	1.256	1.220	1.800
Compra de bienes y servicios	0	2.441	2.995	3.320
Gastos financieros	0	0	0	0
Transferencias corrientes	0	3	3	10
b) Operaciones de capital	0	4.272	2.926	2.869
Inversiones reales	0	4.272	2.926	2.869
Transferencias de capital	0	0	0	0
Variación activos financieros	0	0	0	0
Variación pasivos financieros	0	0	0	0
TOTALES	0	7.972	7.144	7.999

CODIGO: **123**

MUNICIPIO: **MUÑOGALINDO**

COMARCA Nº **2**

I. DATOS GENERALES

Nº de entidades de población	Extensión (km²)	Densidad población (hab/km²) 1981	1991	Var. %	Altitud (m)	Distancia a la capital (km)
2	18,80	26,17	25,59	−2,24	1.128	18

NIVELES DE RENTA



II. POBLACION

1. Evolución de la población de hecho

Año 1950	725
Año 1960	711
Año 1970	569
Año 1981	492
Año 1991	481

2. Distribución de la población por edades y sexo (año 1993)

	1981 V	H	T	% s/T.	1993 V	H	T	% s/T.	Var. %
De 0 a 16 años	44	44	88	17,89	53	34	87	18,12	0,24
De 17 a 39 años	92	58	150	30,49	72	65	137	28,54	−1,95
De 40 a 64 años	74	63	137	27,85	79	54	133	27,71	−0,14
De 65 años y más	57	60	117	23,78	62	61	123	25,62	1,84
TOTAL	267	225	492	100,00	266	214	480	100,00	

3. Vivienda

	1981	1991
Vivienda principal	–	152
Vivienda secundaria	–	62
Otras viviendas	–	44
TOTAL	222	258

4. Movimiento natural de la población

	1981	1982	1983	1984	1985	1986	1987	1988	1989	1991	1992	1993
Nº nacimientos	6	2	5	10	6	7	6	4	7	2	3	2
Nº defunciones	6	2	8	3	5	3	10	6	7	4	4	4
Crecim. vegetativo	0	0	−3	7	1	4	−4	−2	0	−2	−1	−2

III. SECTOR AGRARIO

1. Parcelación
(Nº de explotaciones según superficie)

	Nº de parcelas
De 0,1 a 5 Ha.	44
De 5 a 10 Ha.	28
De 10 a 20 Ha.	22
De 20 a 50 Ha.	21
Más de 50 Ha.	4
TOTAL	119

2. Distribución general de las tierras

	Superficie (Ha)
Tierras labradas	954
Pastos permanentes	395
Forestal	269
Otras tierras	82
TOTAL	1.700

3. Titulares de las explotaciones

a) Por grupos de edad	Nº
Menos de 35 años	7
De 35 a 54 años	40
De 55 a 64 años	33
Mayores de 65 años	41
TOTAL	121

b) Ocupación principal	Nº
Sólo en la explotación agrícola	79
Con otra actividad:	
– Principal	40
– Secundaria	2
TOTAL	121

4. Régimen de tenencia de las tierras

	Superficie (Ha)
Propiedad	1.160
Arrendamiento	189
Aparcería	0
Otros rég.	0
TOTAL	1.349

5. Cultivos (Ha)

Ha	Cereal grano	Legumi-nosas	Tubérculos	Cultivos industr.	Cultivos forrage.
Secano	600	2	0	0	0
Regadío	0	0	22	0	0
Ha	**Hortalizas**	**Frutales**	**Viñedo**	**Olivar**	**Viveros**
Secano	0	0	0	0	0
Regadío	2	0	0	0	0

6. Maquinaria agrícola

	Nº unidades
Motores	12
Tractores	30
Equipos trabajo del suelo	40
Equipos siembra y abonado	22
Equipos recolección	8
Instal. lecheras (ordeñadoras y tanques)	24
Otros equipos	33

7. Ganadería

	Nº Cabezas		
a) Bovino	157		
Ovino	1.161		
Caprino	0		
		Nº Plazas	
	Nº Explotaciones	Reproductoras	Cebo
b) Cerda	12	296	1.679

IV. SECTOR INDUSTRIAL

1. Actividad industrial

Epígrafe	Altas
314.....	1
413.....	3
419.....	2
501.....	3
.....	–
.....	–
.....	–
.....	–

2. Viviendas de nueva construcción terminadas

	1991	1992
V.P.O Prom. pública..	0	0
V.P.O Prom. privada..	0	0
Libre.....	1	2
Rural.....	0	0
TOTAL.....	1	2



V. SECTOR SERVICIOS

1. Actividad comercial

Epígrafe	Altas	Epígrafe	Altas	Epígrafe	Altas
612	3	671	1	852	1
644	1	673	5	013*	1
652	1	691	1	022*	1
662	1	812	1	...	–

2. Entidades financieras y de seguros

	Sucursales	Agencias
Bancos.....	0	0
Cajas de Ahorro.....	1	0
C. Seguros.....	0	0

VI. OTRAS INFORMACIONES

1. Servicio telefónico

	1984	1991	1992	1993
Nº líneas.....	96	114	113	133

2. Asistencia sanitaria y social (año 1993)

Médico	Farmacia	Veterinario	ATS/DUE	Cen. Asist.
1	1	1	1	–

C. Asist. más próximo: C. S. Muñana

3. Transporte de viajeros

Línea	Nº Enlaces
V. 9999: AVILA-STA. Mª DEL BERROCAL.	1

Estación RENFE: Sí ☐ No ☒

	Nº Licencias
Taxi: Sí ☐ No ☒	0

4. Parque de vehículos (Padrón Municipal)

	1990	1991	1992	1993
Turismos.....	–	137	140	150
Autobuses.....	–	0	0	0
Camiones.....	–	18	20	18
Tractores-remolques.....	–	0	2	2
Motocicletas.....	–	31	30	31

5. Enseñanza (**)

Centros docentes		Curso 1993-94		
Nº	Tipo	Nivel	Nº unid.	Nº alumnos
–	–	Preescolar	–	–
–	–	E.G.B.	–	–

(**) C.R.A.: VALLE AMBLES. Se incluye en el Centro Cabecera de PADIERNOS.

6. Presupuestos municipales (en miles de ptas.)

Ingresos

	1989	1990	1991	1992
a) Operaciones corrientes.....	7.174	10.081	10.790	12.998
Impuestos y tasas.....	3.561	6.320	6.293	8.207
Impuestos directos.....	1.418	3.125	3.861	4.954
Impuestos indirectos.....	442	1.023	472	522
Tasas y otros ingresos.....	1.701	2.172	1.960	2.731
Transferencias corrientes.....	3.470	3.600	4.300	4.603
Ingresos patrimoniales.....	143	161	197	188
b) Operaciones de capital.....	2.400	3.962	4.842	11.379
Enajenación de inversiones...	0	0	0	0
Transferencias de capital.....	2.400	2.296	4.842	11.379
Variación activos financieros.	0	0	0	0
Variación pasivos financieros.	0	1.666	0	0
TOTALES.....	9.574	14.043	15.632	24.377

Gastos

	1989	1990	1991	1992
a) Operaciones corrientes.....	5.295	5.929	8.513	8.834
Gastos de personal.....	2.202	2.458	3.240	3.772
Compra de bienes y servicios..	2.998	3.351	5.273	4,979
Gastos financieros.....	0	0	0	83
Transferencias corrientes.....	95	120	0	0
b) Operaciones de capital.....	4.279	8.113	7.118	15.541
Inversiones reales.....	4.240	8.074	6.762	14.695
Transferencias de capital.....	0	0	317	516
Variación activos financieros..	0	0	0	0
Variación pasivos financieros..	39	39	39	330
TOTALES.....	9.574	14.042	15.631	24.375

CODIGO: **124**

MUNICIPIO: **MUÑOGRANDE**

COMARCA Nº **2**

I. DATOS GENERALES

Nº de entidades de población	Extensión (km²)	Densidad población (hab/km²) 1981	1991	Var. %	Altitud (m)	Distancia a la capital (km)
2	16,20	9,32	7.78	-16,56	944	29

NIVELES DE Rrenta



II. POBLACION

1. Evolución de la población de hecho

Año 1950	436
Año 1960	399
Año 1970	212
Año 1981	151
Año 1991	126

2. Distribución de la población por edades y sexo

	1981 V	H	T	% s/T.	1993 V	H	T	% s/T.	Var. %
De 0 a 16 años	14	14	28	18,54	7	11	18	14,40	-4,14
De 17 a 39 años	32	16	48	31,79	25	18	43	34,40	2,61
De 40 a 64 años	28	26	54	35,76	22	21	43	34,40	-1,36
De 65 años y más	7	14	21	13,91	12	9	21	16,80	2,89
TOTAL	81	70	151	100,00	66	59	125	100,00	

3. Vivienda

	1981	1991
Vivienda principal	–	48
Vivienda secundaria	–	16
Otras viviendas	–	50
TOTAL	94	114

4. Movimiento natural de la población

	1981	1982	1983	1984	1985	1986	1987	1988	1989	1991	1992	1993
Nº nacimientos	0	0	0	1	2	2	3	2	0	0	1	1
Nº defunciones	1	1	1	0	0	1	0	0	1	2	0	5
Crecim. vegetativo	-1	-1	-1	1	2	1	3	2	-1	-2	1	-4

III. SECTOR AGRARIO

1. Parcelación
(Nº de explotaciones según superficie)

	Nº de parcelas
De 0,1 a 5 Ha.	4
De 5 a 10 Ha.	5
De 10 a 20 Ha.	9
De 20 a 50 Ha.	19
Más de 50 Ha.	10
TOTAL	47

2. Distribución general de las tierras

	Superficie (Ha)
Tierras labradas	1.437
Pastos permanentes	33
Forestal	0
Otras tierras	4
TOTAL	1.474

3. Titulares de las explotaciones

a) Por grupos de edad	Nº	b) Ocupación principal	Nº
Menos de 35 años	8	Sólo en la explotación agrícola	39
De 35 a 54 años	23	Con otra actividad:	
De 55 a 64 años	10	– Principal	7
Mayores de 65 años	5	– Secundaria	0
TOTAL	46	TOTAL	46

4. Régimen de tenencia de las tierras

	Superficie (Ha)
Propiedad	708
Arrendamiento	686
Aparcería	0
Otros rég.	76
TOTAL	1.470

5. Cultivos (Ha)

Ha	Cereal grano	Legumi-nosas	Tubérculos	Cultivos industr.	Cultivos forrage.
Secano	1.164	0	0	50	5
Regadío	0	0	0	0	17
Ha	**Hortalizas**	**Frutales**	**Viñedo**	**Olivar**	**Viveros**
Secano	0	0	0	0	0
Regadío	0	0	0	0	0

6. Maquinaria agrícola

	Nº unidades
Motores	21
Tractores	35
Equipos trabajo del suelo	66
Equipos siembra y abonado	73
Equipos recolección	10
Instal. lecheras (ordeñadoras y tanques)	23
Otros equipos	48

7. Ganadería

	Nº Cabezas		
a) Bovino	301		
Ovino	1.933		
Caprino	2		
	Nº Explotaciones	Nº Plazas Reproductoras	Cebo
b) Cerda	22	32	253

IV. SECTOR INDUSTRIAL

1. Actividad industrial

Epígrafe	Altas
316.....	1
463.....	1
505.....	1
.....	–
.....	–
.....	–
.....	–
.....	–

2. Viviendas de nueva construcción terminadas

	1991	1992
V.P.O Prom. pública. .	0	0
V.P.O Prom. privada..	0	0
Libre.	0	1
Rural.	0	1
TOTAL.....	0	2



V. SECTOR SERVICIOS

1. Actividad comercial

Epígrafe	Altas	Epígrafe	Altas
.....	–	.....	–
.....	–	.....	–
.....	–	.....	–
.....	–	.....	–

2. Entidades financieras y de seguros

	Sucursales	Agencias
Bancos	–	–
Cajas de Ahorro	–	–
C. Seguros.....	–	–

VI. OTRAS INFORMACIONES

1. Servicio telefónico

	1984	1991	1992	1993
Nº líneas.....	1	3	3	42

2. Asistencia sanitaria y social (año 1993)

Médico	Farmacia	Veterinario	ATS/DUE	Cen. Asist.
–	–	–	–	–

C. Asist. más próximo: A. P. Albornos

3. Transporte de viajeros

Línea	Nº Enlaces
V. 214: AVILA-HORCAJO DE LAS T .	2
V. 3389: AVILA-SALAMANCA	1

Estación RENFE: Sí ☐ No ☒

	Nº Licencias
Taxi: Sí ☐ No ☒	0

4. Parque de vehículos (Padrón Municipal)

	1990	1991	1992	1993
Turismos	–	–	–	–
Autobuses	–	–	–	–
Camiones	–	–	–	–
Tractores-remolques	–	–	–	–
Motocicletas	–	–	–	–

5. Enseñanza

Centros docentes		Curso 1993-94		
Nº	Tipo	Nivel	Nº unid.	Nº alumnos
–	Púb.	Preescolar	–	3
1	Púb.	E.G.B.	1	4
–	–	B.U.P.	–	–
–	–	F.P.	–	–

6. Presupuestos municipales (en miles de ptas.)

Ingresos

	1989	1990	1991	1992
a) Operaciones corrientes	2.385	2.850	2.850	3.220
Impuestos y tasas.....	1.260	1.450	1.300	1.620
Impuestos directos	400	500	400	900
Impuestos indirectos.....	160	250	200	20
Tasas y otros ingresos	700	700	700	700
Transferencias corrientes.....	650	700	850	900
Ingresos patrimoniales.....	475	700	700	700
b) Operaciones de capital	1.000	1.300	1.200	1.200
Enajenación de inversiones...	0	0	1.200	0
Transferencias de capital.....	1.000	1.300	0	1.200
Variación activos financieros .	0	0	0	0
Variación pasivos financieros .	0	0	0	0
TOTALES	3.385	4.150	4.050	4.420

Gastos

	1989	1990	1991	1992
a) Operaciones corrientes.....	2.285	2.725	1.950	2.820
Gastos de personal	900	900	400	900
Compra de bienes y servicios..	960	1.425	1.450	1.820
Gastos financieros	425	0	100	100
Transferencias corrientes	0	400	0	0
b) Operaciones de capital.....	1.100	1.425	1.600	1.600
Inversiones reales.....	1.000	1.300	1.200	1.200
Transferencias de capital	0	0	0	0
Variación activos financieros..	0	0	0	0
Variación pasivos financieros..	100	125	400	400
TOTALES.....	3.385	4.150	3.550	4.420

CODIGO: **125**

MUNICIPIO: **MUÑOMER DEL PECO**

COMARCA Nº **1**

I. DATOS GENERALES

Nº de entidades de población	Extensión (km²)	Densidad población (hab/km²) 1981	1991	Var. %	Altitud (m)	Distancia a la capital (km)
1	9,90	11,72	12,83	9,48	896	35

NIVELES DE RENTA



II. POBLACION

1. Evolución de la población de hecho

Año 1950	163
Año 1960	191
Año 1970	143
Año 1981	116
Año 1991	127

2. Distribución de la población por edades y sexo

	1981 V	H	T	% s/T.	1993 V	H	T	% s/T.	Var. %
De 0 a 16 años	14	9	23	19,83	14	17	31	22,14	2,32
De 17 a 39 años	27	15	42	36,21	31	19	50	35,71	-0,49
De 40 a 64 años	20	20	40	34,48	18	17	35	25,00	-9,48
De 65 años y más	5	6	11	9,48	13	11	24	17,14	7,66
TOTAL	66	50	116	100,00	76	64	140	100,00	

3. Vivienda

	1981	1991
Vivienda principal	–	38
Vivienda secundaria	–	10
Otras viviendas	–	7
TOTAL	47	55

4. Movimiento natural de la población

	1981	1982	1983	1984	1985	1986	1987	1988	1989	1991	1992	1993
Nº nacimientos	0	1	1	2	2	3	0	2	1	1	4	0
Nº defunciones	0	0	0	0	1	0	1	2	1	1	1	0
Crecim. vegetativo	0	1	1	2	1	3	-1	0	0	0	3	0

III. SECTOR AGRARIO

1. Parcelación
(Nº de explotaciones según superficie)

	Nº de parcelas
De 0,1 a 5 Ha.	10
De 5 a 10 Ha.	4
De 10 a 20 Ha.	4
De 20 a 50 Ha.	9
Más de 50 Ha.	4
TOTAL	31

2. Distribución general de las tierras

	Superficie (Ha)
Tierras labradas	612
Pastos permanentes	38
Forestal	3
Otras tierras	0
TOTAL	653

3. Titulares de las explotaciones

a) Por grupos de edad	Nº	b) Ocupación principal	Nº
Menos de 35 años	4	Sólo en la explotación agrícola	35
De 35 a 54 años	15	Con otra actividad:	
De 55 a 64 años	13	– Principal	1
Mayores de 65 años	4	– Secundaria	0
TOTAL	36	TOTAL	36

4. Régimen de tenencia de las tierras

	Superficie (Ha)
Propiedad	360
Arrendamiento	290
Aparcería	0
Otros rég.	0
TOTAL	650

5. Cultivos (Ha)

Ha	Cereal grano	Legumi-nosas	Tubérculos	Cultivos industr.	Cultivos forrage.
Secano	568	0	0	88	94
Regadío	0	0	1	2	4

Ha	Hortalizas	Frutales	Viñedo	Olivar	Viveros
Secano	0	0	2	0	0
Regadío	1	0	0	0	0

6. Maquinaria agrícola

	Nº unidades
Motores	8
Tractores	18
Equipos trabajo del suelo	14
Equipos siembra y abonado	12
Equipos recolección	9
Instal. lecheras (ordeñadoras y tanques)	31
Otros equipos	17

7. Ganadería

	Nº Cabezas
a) Bovino	1.322
Ovino	1.082
Caprino	0

	Nº Explotaciones	Nº Plazas Reproductoras	Cebo
b) Cerda	3	34	175

IV. SECTOR INDUSTRIAL

1. Actividad industrial

Epígrafe	Altas
.....	–
.....	–
.....	–
.....	–
.....	–
.....	–
.....	–
.....	–

2. Viviendas de nueva construcción terminadas

	1991	1992
V.P.O Prom. pública. .	0	0
V.P.O Prom. privada..	0	0
Libre.	0	1
Rural.	0	0
TOTAL.....	0	1



V. SECTOR SERVICIOS

1. Actividad comercial

Epígrafe	Altas	Epígrafe	Altas
612.....	1	.....	–
662.....	1	.....	–
.....	–	.....	–
.....	–	.....	–

2. Entidades financieras y de seguros

	Sucursales	Agencias
Bancos	–	–
Cajas de Ahorro	–	–
C. Seguros.....	–	–

VI. OTRAS INFORMACIONES

1. Servicio telefónico

	1984	1991	1992	1993
Nº líneas.....	1	3	3	42

2. Asistencia sanitaria y social (año 1993)

Médico	Farmacia	Veterinario	ATS/DUE	Cen. Asist.
–	–	–	–	–

C. Asist. más próximo: A. P. Narros de Saldueña

3. Transporte de viajeros

Línea	Nº Enlaces
.....	0

Estación RENFE: Sí ☐ No ☒

	Nº Licencias
Taxi: Sí ☐ No ☒	0

4. Parque de vehículos (Padrón Municipal)

	1990	1991	1992	1993
Turismos	42	44	52	55
Autobuses	0	0	0	0
Camiones	5	6	5	5
Tractores-remolques	0	0	0	0
Motocicletas	18	17	16	14

5. Enseñanza

Centros docentes		Curso 1993-94		
Nº	Tipo	Nivel	Nº unid.	Nº alumnos
–	Púb.	Preescolar	–	3
1	Púb.	E.G.B.	1	9
–	–	B.U.P.	–	–
–	–	F.P.	–	–

6. Presupuestos municipales (en miles de ptas.)

Ingresos	1989	1990	1991	1992
a) Operaciones corrientes	–	–	–	–
Impuestos y tasas	–	–	–	–
Impuestos directos	–	–	–	–
Impuestos indirectos	–	–	–	–
Tasas y otros ingresos	–	–	–	–
Transferencias corrientes	–	–	–	–
Ingresos patrimoniales	–	–	–	–
b) Operaciones de capital	–	–	–	–
Enajenación de inversiones	–	–	–	–
Transferencias de capital	–	–	–	–
Variación activos financieros	–	–	–	–
Variación pasivos financieros	–	–	–	–
TOTALES	–	–	–	–

Gastos	1989	1990	1991	1992
a) Operaciones corrientes	–	–	–	–
Gastos de personal	–	–	–	–
Compra de bienes y servicios	–	–	–	–
Gastos financieros	–	–	–	–
Transferencias corrientes	–	–	–	–
b) Operaciones de capital	–	–	–	–
Inversiones reales	–	–	–	–
Transferencias de capital	–	–	–	–
Variación activos financieros	–	–	–	–
Variación pasivos financieros	–	–	–	–
TOTALES	–	–	–	–

CODIGO: **126**

MUNICIPIO: **MUÑOPEPE**

COMARCA Nº **2**

I. DATOS GENERALES

Nº de entidades de población	Extensión (km²)	Densidad población (hab/km²) 1981	1991	Var. %	Altitud (m)	Distancia a la capital (km)
1	6,00	21,50	19,00	-11,63	1.120	12

NIVELES DE RENTA



II. POBLACION

1. Evolución de la población de hecho

Año 1950	165
Año 1960	157
Año 1970	152
Año 1981	129
Año 1991	114

2. Distribución de la población por edades y sexo

	1981 V	H	T	% s/T.	1993 V	H	T	% s/T.	Var. %
De 0 a 16 años	14	15	29	22,48	7	2	9	7,96	-14,52
De 17 a 39 años	20	16	36	27,91	19	18	37	32,74	4,84
De 40 a 64 años	24	19	43	33,33	24	22	46	40,71	7,37
De 65 años y más	8	13	21	16,28	10	11	21	18,58	2,31
TOTAL	66	63	129	100,00	60	53	113	100,00	

3. Vivienda

	1981	1991
Vivienda principal	–	40
Vivienda secundaria	–	14
Otras viviendas	–	10
TOTAL	68	64

4. Movimiento natural de la población

	1981	1982	1983	1984	1985	1986	1987	1988	1989	1991	1992	1993
Nº nacimientos	1	0	0	0	2	1	0	1	0	0	0	0
Nº defunciones	1	1	4	0	1	0	1	2	1	2	1	0
Crecim. vegetativo	0	-1	-4	0	1	1	-1	-1	-1	-2	-1	0

III. SECTOR AGRARIO

1. Parcelación
(Nº de explotaciones según superficie)

	Nº de parcelas
De 0,1 a 5 Ha.	37
De 5 a 10 Ha.	14
De 10 a 20 Ha.	6
De 20 a 50 Ha.	3
Más de 50 Ha.	2
TOTAL	62

2. Distribución general de las tierras

	Superficie (Ha)
Tierras labradas	144
Pastos permanentes	325
Forestal	0
Otras tierras	39
TOTAL	508

3. Titulares de las explotaciones

a) Por grupos de edad	Nº
Menos de 35 años	5
De 35 a 54 años	23
De 55 a 64 años	11
Mayores de 65 años	20
TOTAL	59

b) Ocupación principal	Nº
Sólo en la explotación agrícola	34
Con otra actividad:	
– Principal	21
– Secundaria	4
TOTAL	59

4. Régimen de tenencia de las tierras

	Superficie (Ha)
Propiedad	402
Arrendamiento	67
Aparcería	0
Otros rég.	0
TOTAL	469

5. Cultivos (Ha)

Ha	Cereal grano	Legumi-nosas	Tubérculos	Cultivos industr.	Cultivos forrage.
Secano	160	1	0	0	58
Regadío	0	0	3	0	7

Ha	Hortalizas	Frutales	Viñedo	Olivar	Viveros
Secano	0	0	0	0	0
Regadío	2	0	0	0	0

6. Maquinaria agrícola

	Nº unidades
Motores	21
Tractores	3
Equipos trabajo del suelo	7
Equipos siembra y abonado	0
Equipos recolección	0
Instal. lecheras (ordeñadoras y tanques)	6
Otros equipos	3

7. Ganadería

	Nº Cabezas
a) Bovino	210
Ovino	12
Caprino	0

	Nº Explotaciones	Nº Plazas Reproductoras	Cebo
b) Cerda	1	7	30

IV. SECTOR INDUSTRIAL

1. Actividad industrial

Epígrafe	Altas
244.....	3
503.....	4
.....	–
.....	–
.....	–
.....	–
.....	–
.....	–

2. Viviendas de nueva construcción terminadas

	1991	1992
V.P.O Prom. pública..	0	0
V.P.O Prom. privada..	0	0
Libre.....	0	0
Rural.....	0	0
TOTAL.....	0	0



V. SECTOR SERVICIOS

1. Actividad comercial

Epígrafe	Altas	Epígrafe	Altas
612.....	1	.....	–
673.....	1	.....	–
722.....	1	.....	–
.....	–	.....	–

2. Entidades financieras y de seguros

	Sucursales	Agencias
Bancos.....	–	–
Cajas de Ahorro	–	–
C. Seguros.....	–	–

VI. OTRAS INFORMACIONES

1. Servicio telefónico

	1984	1991	1992	1993
Nº líneas.....	1	30	30	30

2. Asistencia sanitaria y social (año 1993)

Médico	Farmacia	Veterinario	ATS/DUE	Cen. Asist.
–	–	–	–	–

C. Asist. más próximo: A.P. Padiernos

3. Transporte de viajeros

Línea	Nº Enlaces
.....	–

Estación RENFE: Sí ☐ No ☒

	Nº Licencias
Taxi: Sí ☐ No ☒	–

4. Parque de vehículos (Padrón Municipal)

	1990	1991	1992	1993
Turismos.....	39	42	–	46
Autobuses.....	0	0	–	0
Camiones.....	6	6	–	6
Tractores-remolques.....	0	0	–	0
Motocicletas.....	4	4	–	3

5. Enseñanza (**)

Centros docentes		Curso 1993-94		
Nº	Tipo	Nivel	Nº unid.	Nº alumnos
–	–	Preescolar	–	–
–	–	E.G.B.	–	–

(**) C.R.A.: VALLE AMBLES. Se incluye en el Centro Cabecera de PADIERNOS.

6. Presupuestos municipales (en miles de ptas.)

Ingresos	1989	1990	1991	1992
a) Operaciones corrientes.....	1.852	2.102	2.487	2.137
Impuestos y tasas.....	1.038	1.221	1.359	1.118
Impuestos directos.....	593	913	1.028	799
Impuestos indirectos.....	122	0	0	0
Tasas y otros ingresos.....	323	308	331	319
Transferencias corrientes.....	722	741	970	930
Ingresos patrimoniales.....	92	140	158	89
b) Operaciones de capital.....	720	794	800	880
Enajenación de inversiones...	0	0	0	0
Transferencias de capital.....	720	794	800	880
Variación activos financieros.	0	0	0	0
Variación pasivos financieros.	0	0	0	0
TOTALES.....	2.572	2.896	3.287	3.017

Gastos	1989	1990	1991	1992
a) Operaciones corrientes.....	1.802	1.843	2.160	2.855
Gastos de personal.....	290	562	750	790
Compra de bienes y servicios..	1.486	1.252	1.410	2.065
Gastos financieros.....	0	0	0	0
Transferencias corrientes.....	26	29	0	0
b) Operaciones de capital.....	770	1.053	1.127	162
Inversiones reales.....	720	1.003	1.079	162
Transferencias de capital.....	0	0	0	0
Variación activos financieros..	0	0	0	0
Variación pasivos financieros..	50	50	48	0
TOTALES.....	2.572	2.896	3.287	3.017

CODIGO: **127**

MUNICIPIO: **MUÑOSANCHO**

COMARCA Nº **1**

I. DATOS GENERALES

Nº de entidades de población	Extensión (km²)	Densidad población (hab/km²) 1981	1991	Var. %	Altitud (m)	Distancia a la capital (km)
2	19,50	14,15	10,05	-28,99	906	55

NIVELES DE RENTA



II. POBLACION

1. Evolución de la población de hecho

Año 1950	544
Año 1960	509
Año 1970	322
Año 1981	276
Año 1991	196

2. Distribución de la población por edades y sexo

	1981 V	H	T	% s/T.	1993 V	H	T	% s/T.	Var. %
De 0 a 16 años	9	11	20	7,25	7	12	19	10,11	2,86
De 17 a 39 años	67	72	139	50,36	30	29	59	31,38	-18,98
De 40 a 64 años	27	37	64	23,19	24	24	48	25,53	2,34
De 65 años y más	28	25	53	19,20	25	37	62	32,98	13,78
TOTAL	131	145	276	100,00	86	102	188	100,00	

3. Vivienda

	1981	1991
Vivienda principal	-	65
Vivienda secundaria	-	35
Otras viviendas	-	18
TOTAL	98	118

4. Movimiento natural de la población

	1981	1982	1983	1984	1985	1986	1987	1988	1989	1991	1992	1993
Nº nacimientos	0	1	1	2	2	2	0	2	0	0	1	1
Nº defunciones	1	3	5	0	0	0	3	1	3	0	1	2
Crecim. vegetativo	-1	-2	-4	2	2	2	-3	1	-3	0	0	-1

III. SECTOR AGRARIO

1. Parcelación
(Nº de explotaciones según superficie)

	Nº de parcelas
De 0,1 a 5 Ha.	10
De 5 a 10 Ha.	8
De 10 a 20 Ha.	13
De 20 a 50 Ha.	18
Más de 50 Ha.	7
TOTAL	56

2. Distribución general de las tierras

	Superficie (Ha)
Tierras labradas	1.562
Pastos permanentes	25
Forestal	0
Otras tierras	7
TOTAL	1.594

3. Titulares de las explotaciones

a) Por grupos de edad	Nº
Menos de 35 años	5
De 35 a 54 años	23
De 55 a 64 años	19
Mayores de 65 años	8
TOTAL	55

b) Ocupación principal	Nº
Sólo en la explotación agrícola	39
Con otra actividad:	
- Principal	12
- Secundaria	4
TOTAL	55

4. Régimen de tenencia de las tierras

	Superficie (Ha)
Propiedad	1.048
Arrendamiento	505
Aparcería	34
Otros rég.	0
TOTAL	1.587

5. Cultivos (Ha)

Ha	Cereal grano	Legumi-nosas	Tubérculos	Cultivos industr.	Cultivos forrage.
Secano	1.098	0	0	228	37
Regadío	0	0	1	7	9

Ha	Hortalizas	Frutales	Viñedo	Olivar	Viveros
Secano	0	0	0	0	0
Regadío	0	0	0	0	0

6. Maquinaria agrícola

	Nº unidades
Motores	16
Tractores	26
Equipos trabajo del suelo	49
Equipos siembra y abonado	44
Equipos recolección	12
Instal. lecheras (ordeñadoras y tanques)	9
Otros equipos	51

7. Ganadería

	Nº Cabezas
a) Bovino	106
Ovino	961
Caprino	2

	Nº Explotaciones	Nº Plazas Reproductoras	Cebo
b) Cerda	31	242	185

IV. SECTOR INDUSTRIAL

1. Actividad industrial

Epígrafe	Altas
316.....	1
501.....	1
.....	–
.....	–
.....	–
.....	–
.....	–
.....	–

2. Viviendas de nueva construcción terminadas

	1991	1992
V.P.O Prom. pública. .	0	0
V.P.O Prom. privada..	1	0
Libre.	0	0
Rural.	0	0
TOTAL.....	1	0



V. SECTOR SERVICIOS

1. Actividad comercial

Epígrafe	Altas	Epígrafe	Altas
673.....	1	.....	–
851.....	1	.....	–
852.....	1	.....	–
.....	–	.....	–

2. Entidades financieras y de seguros

	Sucursales	Agencias
Bancos	–	–
Cajas de Ahorro	–	–
C. Seguros.....	–	–

VI. OTRAS INFORMACIONES

1. Servicio telefónico

	1984	1991	1992	1993
Nº líneas.....	38	52	56	60

2. Asistencia sanitaria y social (año 1993)

Médico	Farmacia	Veterinario	ATS/DUE	Cen. Asist.
1	–	–	–	–

C. Asist. más próximo: –

3. Transporte de viajeros

Línea	Nº Enlaces
.....	–

Estación RENFE: Sí ☐ No ☒

Nº Licencias
–

Taxi: Sí ☐ No ☒ .....

4. Parque de vehículos (Padrón Municipal)

	1990	1991	1992	1993
Turismos	51	47	53	54
Autobuses	0	0	0	0
Camiones	6	6	5	5
Tractores-remolques	0	0	0	0
Motocicletas	17	16	16	18

5. Enseñanza

Centros docentes		Curso 1993-94		
Nº	Tipo	Nivel	Nº unid.	Nº alumnos
–	Púb.	Preescolar	–	1
1	Púb.	E.G.B.	1	7
–	–	B.U.P.	–	–
–	–	F.P.	–	–

6. Presupuestos municipales (en miles de ptas.)

Ingresos	1989	1990	1991	1992
a) Operaciones corrientes	4.234	6.308	6.945	6.443
Impuestos y tasas.....	2.650	3.623	4.195	3.823
Impuestos directos	740	2.265	2.683	1.960
Impuestos indirectos.....	150	13	12	13
Tasas y otros ingresos.....	1.760	1.345	1.500	1.850
Transferencias corrientes.....	1.350	2.050	2.100	2.100
Ingresos patrimoniales.....	234	635	650	520
b) Operaciones de capital	5.800	2.600	9.266	12.081
Enajenación de inversiones...	0	0	0	0
Transferencias de capital.....	5.800	2.600	9.266	12.081
Variación activos financieros .	0	0	0	0
Variación pasivos financieros .	0	0	0	0
TOTALES	10.034	8.908	16.211	18.524

Gastos	1989	1990	1991	1992
a) Operaciones corrientes.....	5.524	5.174	5.845	5.806
Gastos de personal	2.500	2.200	2.294	2.449
Compra de bienes y servicios..	3.000	2.900	3.440	3.230
Gastos financieros	24	24	31	77
Transferencias corrientes	0	50	80	50
b) Operaciones de capital.....	4.510	3.733	10.367	12.717
Inversiones reales.....	4.500	3.700	10.350	12.700
Transferencias de capital	0	23	0	0
Variación activos financieros..	0	0	0	0
Variación pasivos financieros..	10	10	17	17
TOTALES.....	10.034	8.907	16.212	18.523

CODIGO: **128**

MUNICIPIO: **MUÑOTELLO**

COMARCA Nº **2**

I. DATOS GENERALES

Nº de entidades de población	Extensión (km²)	Densidad población (hab/km²) 1981	1991	Var. %	Altitud (m)	Distancia a la capital (km)
1	20,10	10,65	6,57	-38,32	1.171	38

NIVELES DE RENTA



II. POBLACION

1. Evolución de la población de hecho

Año 1950	582
Año 1960	502
Año 1970	314
Año 1981	214
Año 1991	132

2. Distribución de la población por edades y sexo

	1981 V	H	T	% s/T.	1993 V	H	T	% s/T.	Var. %
De 0 a 16 años	6	10	16	7,48	11	7	18	11,84	4,37
De 17 a 39 años	35	23	58	27,10	13	18	31	20,39	-6,71
De 40 a 64 años	44	33	77	35,98	20	14	34	22,37	-13,61
De 65 años y más	34	29	63	29,44	38	31	69	45,39	15,96
TOTAL	119	95	214	100,00	82	70	152	100,00	

3. Vivienda

	1981	1991
Vivienda principal	–	65
Vivienda secundaria	–	93
Otras viviendas	–	26
TOTAL	191	184

4. Movimiento natural de la población

	1981	1982	1983	1984	1985	1986	1987	1988	1989	1991	1992	1993
Nº nacimientos	2	0	1	3	0	1	0	0	0	2	1	0
Nº defunciones	1	2	1	4	0	1	2	2	2	2	1	3
Crecim. vegetativo	1	-2	0	-1	0	0	-2	-2	-2	0	0	-3

III. SECTOR AGRARIO

1. Parcelación
(Nº de explotaciones según superficie)

	Nº de parcelas
De 0,1 a 5 Ha.	69
De 5 a 10 Ha.	35
De 10 a 20 Ha.	11
De 20 a 50 Ha.	10
Más de 50 Ha.	1
TOTAL	126

2. Distribución general de las tierras

	Superficie (Ha)
Tierras labradas	322
Pastos permanentes	418
Forestal	10
Otras tierras	1.142
TOTAL	1.892

3. Titulares de las explotaciones

a) Por grupos de edad	Nº	b) Ocupación principal	Nº
Menos de 35 años	6	Sólo en la explotación agrícola	103
De 35 a 54 años	24	Con otra actividad:	
De 55 a 64 años	32	– Principal	24
Mayores de 65 años	65	– Secundaria	0
TOTAL	127	TOTAL	127

4. Régimen de tenencia de las tierras

	Superficie (Ha)
Propiedad	501
Arrendamiento	222
Aparcería	0
Otros rég.	16
TOTAL	739

5. Cultivos (Ha)

Ha	Cereal grano	Legumi-nosas	Tubérculos	Cultivos industr.	Cultivos forrage.
Secano	160	0	0	0	30
Regadío	0	1	3	0	0
Ha	**Hortalizas**	**Frutales**	**Viñedo**	**Olivar**	**Viveros**
Secano	0	0	0	0	0
Regadío	0	0	0	0	0

6. Maquinaria agrícola

	Nº unidades
Motores	6
Tractores	14
Equipos trabajo del suelo	13
Equipos siembra y abonado	12
Equipos recolección	2
Instal. lecheras (ordeñadoras y tanques)	16
Otros equipos	24

7. Ganadería

	Nº Cabezas
a) Bovino	391
Ovino	1.431
Caprino	357

	Nº Explotaciones	Nº Plazas Reproductoras	Cebo
b) Cerda	0	0	0

IV. SECTOR INDUSTRIAL

1. Actividad industrial

Epígrafe	Altas
501.....	1
.....	–
.....	–
.....	–
.....	–
.....	–
.....	–
.....	–

2. Viviendas de nueva construcción terminadas

	1991	1992
V.P.O Prom. pública..	0	0
V.P.O Prom. privada..	0	0
Libre.....	0	2
Rural.....	0	0
TOTAL.....	0	2



V. SECTOR SERVICIOS

1. Actividad comercial

Epígrafe	Altas	Epígrafe	Altas
612.....	1	.....	–
647.....	2	.....	–
673.....	2	.....	–
.....	–	.....	–

2. Entidades financieras y de seguros

	Sucursales	Agencias
Bancos.....	–	–
Cajas de Ahorro	–	–
C. Seguros.....	–	–

VI. OTRAS INFORMACIONES

1. Servicio telefónico

	1984	1991	1992	1993
Nº líneas.....	31	44	44	58

2. Asistencia sanitaria y social (año 1993)

Médico	Farmacia	Veterinario	ATS/DUE	Cen. Asist.
–	–	–	–	–

C. Asist. más próximo: A. P. Amavida

3. Transporte de viajeros

Línea	Nº Enlaces
.....	0

Estación RENFE: Sí ☐ No ☒

	Nº Licencias
Taxi: Sí ☒ No ☐	1

4. Parque de vehículos (Padrón Municipal)

	1990	1991	1992	1993
Turismos	20	18	19	18
Autobuses.....	0	0	0	0
Camiones	3	3	2	3
Tractores-remolques	0	0	0	0
Motocicletas	12	12	12	32

5. Enseñanza (**)

Centros docentes		Curso 1993-94		
Nº	Tipo	Nivel	Nº unid.	Nº alumnos
–	–	Preescolar	–	–
–	–	E.G.B.	–	–

(**) C.R.A.: FUENTEADAJA. Se incluye en el Centro Cabecera de VILLATORO.

6. Presupuestos municipales (en miles de ptas.)

Ingresos	1989	1990	1991	1992
a) Operaciones corrientes	2.637	3.258	3.247	4.815
Impuestos y tasas.....	504	677	614	1.890
Impuestos directos	113	248	315	978
Impuestos indirectos.....	52	92	110	125
Tasas y otros ingresos.....	339	337	189	787
Transferencias corrientes.....	651	1.099	1.235	1.271
Ingresos patrimoniales.....	1.482	1.482	1.398	1.654
b) Operaciones de capital	0	0	0	0
Enajenación de inversiones...	0	0	0	0
Transferencias de capital.....	0	0	0	0
Variación activos financieros .	0	0	0	0
Variación pasivos financieros .	0	0	0	0
TOTALES	2.637	3.258	3.247	4.815

Gastos	1989	1990	1991	1992
a) Operaciones corrientes.....	2.633	3.256	3.543	4.364
Gastos de personal	1.456	1.757	1.818	2.147
Compra de bienes y servicios..	1.150	1.465	1.725	1.790
Gastos financieros	0	0	0	0
Transferencias corrientes	27	34	0	427
b) Operaciones de capital.....	4	0	4	450
Inversiones reales.....	0	0	0	450
Transferencias de capital	0	0	0	0
Variación activos financieros..	0	0	0	0
Variación pasivos financieros..	4	0	4	0
TOTALES.....	2.637	3.256	3.547	4.814

CODIGO: **129**

MUNICIPIO: **NARRILLOS DEL ALAMO**

COMARCA Nº **2**

I. DATOS GENERALES

Nº de entidades de población	Extensión (km²)	Densidad población (hab/km²) 1981	1991	Var. %	Altitud (m)	Distancia a la capital (km)
4	28,90	8,55	6,54	-23,48	1.139	85

NIVELES DE RENTA



II. POBLACION

1. Evolución de la población de hecho

Año 1950	788
Año 1960	665
Año 1970	487
Año 1981	247
Año 1991	189

2. Distribución de la población por edades y sexo

	1981 V	H	T	% s/T.	1993 V	H	T	% s/T.	Var. %
De 0 a 16 años	23	13	36	14,57	6	4	10	5,41	-9,17
De 17 a 39 años	30	30	60	24,29	26	15	41	22,16	-2,13
De 40 a 64 años	51	38	89	36,03	33	31	64	34,59	-1,44
De 65 años y más	26	36	62	25,10	31	39	70	37,84	12,74
TOTAL	130	117	247	100,00	96	89	185	100,00	

3. Vivienda

	1981	1991
Vivienda principal	-	73
Vivienda secundaria	-	98
Otras viviendas	-	26
TOTAL	158	197

4. Movimiento natural de la población

	1981	1982	1983	1984	1985	1986	1987	1988	1989	1991	1992	1993
Nº nacimientos	3	1	2	0	0	0	0	2	0	0	0	1
Nº defunciones	3	2	5	4	6	3	4	3	3	1	6	2
Crecim. vegetativo	0	-1	-3	-4	-6	-3	-4	-1	-3	-1	-6	-1

III. SECTOR AGRARIO

1. Parcelación
(Nº de explotaciones según superficie)

	Nº de parcelas
De 0,1 a 5 Ha.	40
De 5 a 10 Ha.	11
De 10 a 20 Ha.	6
De 20 a 50 Ha.	10
Más de 50 Ha.	9
TOTAL	76

2. Distribución general de las tierras

	Superficie (Ha)
Tierras labradas	336
Pastos permanentes	2.183
Forestal	0
Otras tierras	0
TOTAL	2.519

3. Titulares de las explotaciones

a) Por grupos de edad	Nº
Menos de 35 años	1
De 35 a 54 años	21
De 55 a 64 años	27
Mayores de 65 años	26
TOTAL	75

b) Ocupación principal	Nº
Sólo en la explotación agrícola	48
Con otra actividad:	
- Principal	27
- Secundaria	0
TOTAL	75

4. Régimen de tenencia de las tierras

	Superficie (Ha)
Propiedad	1.868
Arrendamiento	534
Aparcería	0
Otros rég.	116
TOTAL	2.518

5. Cultivos (Ha)

Ha	Cereal grano	Legumi-nosas	Tubérculos	Cultivos industr.	Cultivos forrage.
Secano	156	7	0	0	0
Regadío	0	0	0	0	0

Ha	Hortalizas	Frutales	Viñedo	Olivar	Viveros
Secano	0	0	0	0	0
Regadío	1	0	0	0	0

6. Maquinaria agrícola

	Nº unidades
Motores	4
Tractores	13
Equipos trabajo del suelo	7
Equipos siembra y abonado	6
Equipos recolección	5
Instal. lecheras (ordeñadoras y tanques)	4
Otros equipos	12

7. Ganadería

	Nº Cabezas
a) Bovino	881
Ovino	880
Caprino	9

	Nº Explotaciones	Nº Plazas Reproductoras	Cebo
b) Cerda	32	126	207

IV. SECTOR INDUSTRIAL

1. Actividad industrial

Epígrafe	Altas
501.....	1
.....	–
.....	–
.....	–
.....	–
.....	–
.....	–
.....	–

2. Viviendas de nueva construcción terminadas

	1991	1992
V.P.O Prom. pública..	0	0
V.P.O Prom. privada..	0	0
Libre.....	0	0
Rural.....	0	0
TOTAL.....	0	0



V. SECTOR SERVICIOS

1. Actividad comercial

Epígrafe	Altas	Epígrafe	Altas
673.....	1	.....	–
.....	–	.....	–
.....	–	.....	–
.....	–	.....	–

2. Entidades financieras y de seguros

	Sucursales	Agencias
Bancos.....	–	–
Cajas de Ahorro	–	–
C. Seguros.....	–	–

VI. OTRAS INFORMACIONES

1. Servicio telefónico

	1984	1991	1992	1993
Nº líneas.....	1	3	3	4

2. Asistencia sanitaria y social (año 1993)

Médico	Farmacia	Veterinario	ATS/DUE	Cen. Asist.
1	–	–	–	–

C. Asist. más próximo: –

3. Transporte de viajeros

Línea	Nº Enlaces
V. 8: AVILA-NARRILLOS DEL A...	1

Estación RENFE: Sí ☐ No ☒

	Nº Licencias
Taxi: Sí ☒ No ☐	1

4. Parque de vehículos (Padrón Municipal)

	1990	1991	1992	1993
Turismos	36	37	42	44
Autobuses	0	0	0	0
Camiones	13	12	11	8
Tractores-remolques	0	0	0	0
Motocicletas	2	2	2	2

5. Enseñanza (**)

Centros docentes Curso 1993-94

Nº	Tipo	Nivel	Nº unid.	Nº alumnos
–	–	Preescolar	–	–
–	–	E.G.B.	–	–

(**) C.R.A.: LA SERREZUELA. Se incluye en el Centro Cabecera de DIEGO DEL CARPIO.

6. Presupuestos municipales (en miles de ptas.)

Ingresos	1989	1990	1991	1992
a) Operaciones corrientes	3.140	4.880	5.300	5.000
Impuestos y tasas.....	1.415	2.405	2.425	2.100
Impuestos directos	800	1.600	1.600	1.625
Impuestos indirectos.....	200	390	420	80
Tasas y otros ingresos.....	415	415	405	395
Transferencias corrientes.....	1.000	1.700	2.000	2.000
Ingresos patrimoniales.....	725	775	875	900
b) Operaciones de capital	5.700	5.700	6.500	7.000
Enajenación de inversiones...	0	0	0	0
Transferencias de capital.....	5.700	5.700	6.500	7.000
Variación activos financieros .	0	0	0	0
Variación pasivos financieros .	0	0	0	0
TOTALES	8.840	10.580	11.800	12.000

Gastos	1989	1990	1991	1992
a) Operaciones corrientes.....	3.140	4.080	4.800	5.000
Gastos de personal	1.411	1.600	1.678	1.710
Compra de bienes y servicios..	1.700	2.045	2.687	2.540
Gastos financieros	0	0	0	0
Transferencias corrientes	29	435	435	750
b) Operaciones de capital.....	5.700	6.500	7.000	7.000
Inversiones reales.....	5.000	6.500	7.000	7.000
Transferencias de capital	700	0	0	0
Variación activos financieros..	0	0	0	0
Variación pasivos financieros..	0	0	0	0
TOTALES.....	8.840	10.580	11.800	12.000

CODIGO: **130**

MUNICIPIO: **NARRILLOS DEL REBOLLAR**

COMARCA Nº **2**

I. DATOS GENERALES

Nº de entidades de población	Extensión (km²)	Densidad población (hab/km²) 1981	1991	Var. %	Altitud (m)	Distancia a la capital (km)
2	17,30	5,78	5,43	-6,00	1.380	28

NIVELES DE RENTA



II. POBLACION

1. Evolución de la población de hecho

Año 1950	423
Año 1960	405
Año 1970	238
Año 1981	100
Año 1991	94

2. Distribución de la población por edades y sexo

	1981 V	H	T	% s/T.	1993 V	H	T	% s/T.	Var. %
De 0 a 16 años	5	7	12	12,00	7	4	11	11,22	-0,78
De 17 a 39 años	12	9	21	21,00	10	9	19	19,39	-1,61
De 40 a 64 años	23	21	44	44,00	16	9	25	25,51	-18,49
De 65 años y más	12	11	23	23,00	19	24	43	43,88	20,88
TOTAL	52	48	100	100,00	52	46	98	100,00	

3. Vivienda

	1981	1991
Vivienda principal	–	29
Vivienda secundaria	–	63
Otras viviendas	–	28
TOTAL	110	120

4. Movimiento natural de la población

	1981	1982	1983	1984	1985	1986	1987	1988	1989	1991	1992	1993
Nº nacimientos	0	0	0	0	1	0	1	2	0	1	1	0
Nº defunciones	0	1	0	0	0	0	0	0	0	2	0	3
Crecim. vegetativo	0	-1	0	0	1	0	1	2	0	-1	1	-3

III. SECTOR AGRARIO

1. Parcelación
(Nº de explotaciones según superficie)

	Nº de parcelas
De 0,1 a 5 Ha.	8
De 5 a 10 Ha.	18
De 10 a 20 Ha.	34
De 20 a 50 Ha.	16
Más de 50 Ha.	6
TOTAL	82

2. Distribución general de las tierras

	Superficie (Ha)
Tierras labradas	4
Pastos permanentes	1.497
Forestal	0
Otras tierras	64
TOTAL	1.565

3. Titulares de las explotaciones

a) Por grupos de edad	Nº	b) Ocupación principal	Nº
Menos de 35 años	8	Sólo en la explotación agrícola	65
De 35 a 54 años	10	Con otra actividad:	
De 55 a 64 años	15	– Principal	16
Mayores de 65 años	48	– Secundaria	0
TOTAL	81	TOTAL	81

4. Régimen de tenencia de las tierras

	Superficie (Ha)
Propiedad	1.288
Arrendamiento	213
Aparcería	0
Otros rég.	0
TOTAL	1.501

5. Cultivos (Ha)

Ha	Cereal grano	Legumi-nosas	Tubérculos	Cultivos industr.	Cultivos forrage.
Secano	0	1	0	0	4
Regadío	0	1	3	0	5

Ha	Hortalizas	Frutales	Viñedo	Olivar	Viveros
Secano	0	0	0	0	0
Regadío	1	0	0	0	0

6. Maquinaria agrícola

	Nº unidades
Motores	3
Tractores	3
Equipos trabajo del suelo	1
Equipos siembra y abonado	0
Equipos recolección	2
Instal. lecheras (ordeñadoras y tanques)	5
Otros equipos	8

7. Ganadería

	Nº Cabezas
a) Bovino	267
Ovino	1.370
Caprino	68

	Nº Explotaciones	Nº Plazas Reproductoras	Cebo
b) Cerda	9	22	15

IV. SECTOR INDUSTRIAL

1. Actividad industrial

Epígrafe	Altas
501	1
	–
	–
	–
	–
	–
	–
	–

2. Viviendas de nueva construcción terminadas

	1991	1992
V.P.O Prom. pública. .	0	0
V.P.O Prom. privada..	0	0
Libre.	0	0
Rural.	0	0
TOTAL.	0	0



V. SECTOR SERVICIOS

1. Actividad comercial

Epígrafe	Altas	Epígrafe	Altas
673	2		–
	–		–
	–		–
	–		–

2. Entidades financieras y de seguros

	Sucursales	Agencias
Bancos	–	–
Cajas de Ahorro	–	–
C. Seguros.	–	–

VI. OTRAS INFORMACIONES

1. Servicio telefónico

	1984	1991	1992	1993
Nº líneas.	1	2	2	2

2. Asistencia sanitaria y social (año 1993)

Médico	Farmacia	Veterinario	ATS/DUE	Cen. Asist.
–	–	–	–	–

C. Asist. más próximo: A. P. Chamartin

3. Transporte de viajeros

Línea	Nº Enlaces
	–

Estación RENFE: Sí ☐ No ☒

Nº Licencias
–

Taxi: Sí ☐ No ☒

4. Parque de vehículos (Padrón Municipal)

	1990	1991	1992	1993
Turismos	11	12	13	11
Autobuses	0	0	0	0
Camiones	1	0	0	0
Tractores-remolques	1	2	2	2
Motocicletas	3	1	1	0

5. Enseñanza

Centros docentes		Curso 1993-94		
Nº	Tipo	Nivel	Nº unid.	Nº alumnos
–	–	Preescolar	–	–
–	–	E.G.B.	–	–
–	–	B.U.P.	–	–
–	–	F.P.	–	–

6. Presupuestos municipales (en miles de ptas.)

Ingresos	1989	1990	1991	1992
a) Operaciones corrientes	1.475	1.643	3.174	2.430
Impuestos y tasas	278	398	1.514	593
Impuestos directos	152	202	508	337
Impuestos indirectos	67	92	92	22
Tasas y otros ingresos	59	104	914	234
Transferencias corrientes	577	600	960	1.062
Ingresos patrimoniales	620	645	700	775
b) Operaciones de capital	2	2	1.900	3.828
Enajenación de inversiones	1	1	0	0
Transferencias de capital	1	1	1.900	3.467
Variación activos financieros	0	0	0	361
Variación pasivos financieros	0	0	0	0
TOTALES	1.477	1.645	5.073	6.258

Gastos	1989	1990	1991	1992
a) Operaciones corrientes	1.473	1.641	1.927	1.758
Gastos de personal	963	1.009	942	958
Compra de bienes y servicios	510	632	985	785
Gastos financieros	0	0	0	0
Transferencias corrientes	0	0	0	15
b) Operaciones de capital	3	3	3.146	4.500
Inversiones reales	1	1	3.146	4.500
Transferencias de capital	2	2	0	0
Variación activos financieros	0	0	0	0
Variación pasivos financieros	0	0	0	0
TOTALES	1.476	1.644	5.073	6.258

CODIGO: **131**
MUNICIPIO: **NARROS DEL CASTILLO**
COMARCA Nº **1**

I. DATOS GENERALES

Nº de entidades de población	Extensión (km²)	Densidad población (hab/km²) 1981	1991	Var. %	Altitud (m)	Distancia a la capital (km)
1	33,80	10,15	7,28	-28,28	954	46

NIVELES DE RENTA



II. POBLACION

1. Evolución de la población de hecho

Año 1950	818
Año 1960	821
Año 1970	529
Año 1981	343
Año 1991	246

2. Distribución de la población por edades y sexo

	1981 V	H	T	% s/T.	1993 V	H	T	% s/T.	Var. %
De 0 a 16 años	25	20	45	13,12	30	22	52	16,94	3,82
De 17 a 39 años	66	43	109	31,78	55	33	88	28,66	-3,11
De 40 a 64 años	51	46	97	28,28	43	35	78	25,41	-2,87
De 65 años y más	44	48	92	26,82	38	51	89	28,99	2,17
TOTAL	186	157	343	100,00	166	141	307	100,00	

3. Vivienda

	1981	1991
Vivienda principal	–	119
Vivienda secundaria	–	50
Otras viviendas	–	27
TOTAL	165	196

4. Movimiento natural de la población

	1981	1982	1983	1984	1985	1986	1987	1988	1989	1991	1992	1993
Nº nacimientos	5	3	2	2	2	8	5	2	5	2	3	3
Nº defunciones	2	4	4	0	1	4	2	3	5	3	4	7
Crecim. vegetativo	3	-1	-2	2	1	4	3	-1	0	-1	-1	-4

III. SECTOR AGRARIO

1. Parcelación
(Nº de explotaciones según superficie)

	Nº de parcelas
De 0,1 a 5 Ha.	7
De 5 a 10 Ha.	3
De 10 a 20 Ha.	7
De 20 a 50 Ha.	35
Más de 50 Ha.	20
TOTAL	72

2. Distribución general de las tierras

	Superficie (Ha)
Tierras labradas	2.922
Pastos permanentes	144
Forestal	12
Otras tierras	75
TOTAL	3.153

3. Titulares de las explotaciones

a) Por grupos de edad	Nº	b) Ocupación principal	Nº
Menos de 35 años	10	Sólo en la explotación agrícola	53
De 35 a 54 años	28	Con otra actividad:	
De 55 a 64 años	21	– Principal	17
Mayores de 65 años	13	– Secundaria	2
TOTAL	72	TOTAL	72

4. Régimen de tenencia de las tierras

	Superficie (Ha)
Propiedad	1.430
Arrendamiento	1.467
Aparcería	145
Otros rég.	24
TOTAL	3.066

5. Cultivos (Ha)

Ha	Cereal grano	Legumi-nosas	Tubérculos	Cultivos industr.	Cultivos forroge.
Secano	2.377	2	0	4	72
Regadío	0	0	1	5	1
Ha	**Hortalizas**	**Frutales**	**Viñedo**	**Olivar**	**Viveros**
Secano	0	0	2	0	0
Regadío	0	0	0	0	0

6. Maquinaria agrícola

	Nº unidades
Motores	25
Tractores	71
Equipos trabajo del suelo	106
Equipos siembra y abonado	118
Equipos recolección	15
Instal. lecheras (ordeñadoras y tanques)	28
Otros equipos	64

7. Ganadería

	Nº Cabezas
a) Bovino	272
Ovino	2.778
Caprino	204

	Nº Explotaciones	Nº Plazas Reproductoras	Cebo
b) Cerda	11	78	323

IV. SECTOR INDUSTRIAL

1. Actividad industrial

Epígrafe	Altas
314.....	1
417.....	1
419.....	1
501.....	3
504.....	1
.....	–
.....	–
.....	–

2. Viviendas de nueva construcción terminadas

	1991	1992
V.P.O Prom. pública. .	0	0
V.P.O Prom. privada..	0	0
Libre.	0	0
Rural.	0	0
TOTAL.....	0	0



V. SECTOR SERVICIOS

1. Actividad comercial

Epígrafe	Altas	Epígrafe	Altas
641.....	1	673.....	1
643.....	1	812.....	1
646.....	1	032*.....	1
647.....	1	.....	–

2. Entidades financieras y de seguros

	Sucursales	Agencias
Bancos	–	–
Cajas de Ahorro	1	–
C. Seguros.....	–	–

VI. OTRAS INFORMACIONES

1. Servicio telefónico

	1984	1991	1992	1993
Nº líneas.....	79	90	91	89

2. Asistencia sanitaria y social (año 1993)

Médico	Farmacia	Veterinario	ATS/DUE	Cen. Asist.
1	–	1	–	–

C. Asist. más próximo:

3. Transporte de viajeros

Línea	Nº Enlaces
.....	–

Estación RENFE: Sí ☐ No ☒

Nº Licencias
–

Taxi: Sí ☐ No ☒ .....

4. Parque de vehículos (Padrón Municipal)

	1990	1991	1992	1993
Turismos	71	73	84	86
Autobuses	0	0	0	0
Camiones	12	10	10	9
Tractores-remolques	0	0	0	0
Motocicletas	11	11	14	14

5. Enseñanza

Centros docentes		Curso 1993-94		
Nº	Tipo	Nivel	Nº unid.	Nº alumnos
–	Púb.	Preescolar	1	8
1	Púb.	E.G.B.	1	14
–	–	B.U.P.	–	–
–	–	F.P.	–	–

6. Presupuestos municipales (en miles de ptas.)

Ingresos	1989	1990	1991	1992
a) Operaciones corrientes	6.839	9.194	10.112	10.394
Impuestos y tasas.....	2.303	3.444	4.088	4.715
Impuestos directos	912	2.616	3.005	3.220
Impuestos indirectos.....	241	8	8	140
Tasas y otros ingresos.....	1.150	820	1.075	1.355
Transferencias corrientes.....	1.866	3.450	3.200	3.175
Ingresos patrimoniales.....	2.670	2.300	2.824	2.504
b) Operaciones de capital	5.822	3.400	4.410	4.121
Enajenación de inversiones...	0	0	0	0
Transferencias de capital.....	5.822	3.400	4.410	4.121
Variación activos financieros .	0	0	0	0
Variación pasivos financieros .	0	0	0	0
TOTALES	12.661	12.594	14.522	14.515

Gastos	1989	1990	1991	1992
a) Operaciones corrientes.....	6.470	7.699	8.338	8.327
Gastos de personal	2.888	3.042	3.745	3.702
Compra de bienes y servicios..	3.530	4.557	4.380	4.410
Gastos financieros	52	50	63	50
Transferencias corrientes	0	50	150	165
b) Operaciones de capital.....	6.191	4.895	6.212	6.187
Inversiones reales.....	6.098	4.800	6.100	6.100
Transferencias de capital	0	0	0	0
Variación activos financieros..	0	0	0	0
Variación pasivos financieros..	93	95	112	87
TOTALES.....	12.661	12.594	14.550	14.514

CODIGO: **132**

MUNICIPIO: **NARROS DEL PUERTO**

COMARCA Nº **2**

I. DATOS GENERALES

Nº de entidades de población	Extensión (km²)	Densidad población (hab/km²) 1981	1991	Var. %	Altitud (m)	Distancia a la capital (km)
1	10,30	8,74	5,63	-35,56	1.153	35

NIVELES DE Rrenta



II. POBLACION

1. Evolución de la población de hecho

Año 1950.....	372
Año 1960.....	275
Año 1970.....	156
Año 1981.....	90
Año 1991.....	58

2. Distribución de la población por edades y sexo

	1981 V	H	T	% s/T.	1993 V	H	T	% s/T.	Var. %
De 0 a 16 años.....	4	1	5	5,56	5	3	8	14,29	8,73
De 17 a 39 años.....	14	10	24	26,67	8	4	12	21,43	-5,24
De 40 a 64 años.....	17	13	30	33,33	5	4	9	16,07	-17,26
De 65 años y más....	14	17	31	34,44	14	13	27	48,21	13,77
TOTAL.....	49	41	90	100,00	32	24	56	100,00	

3. Vivienda

	1981	1991
Vivienda principal.....	-	25
Vivienda secundaria.....	-	57
Otras viviendas.....	-	135
TOTAL.....	146	217

4. Movimiento natural de la población

	1981	1982	1983	1984	1985	1986	1987	1988	1989	1991	1992	1993
Nº nacimientos.....	0	0	0	0	2	1	0	0	0	0	0	0
Nº defunciones.....	1	1	2	1	1	0	1	1	2	0	2	0
Crecim. vegetativo...	-1	-1	-2	-1	1	1	-1	-1	-2	0	-2	0

III. SECTOR AGRARIO

1. Parcelación
(Nº de explotaciones según superficie)

	Nº de parcelas
De 0,1 a 5 Ha.....	59
De 5 a 10 Ha.....	37
De 10 a 20 Ha.....	14
De 20 a 50 Ha.....	3
Más de 50 Ha.....	3
TOTAL.....	116

2. Distribución general de las tierras

	Superficie (Ha)
Tierras labradas.....	83
Pastos permanentes.....	303
Forestal.....	17
Otras tierras.....	557
TOTAL.....	960

3. Titulares de las explotaciones

a) Por grupos de edad	Nº
Menos de 35 años.....	4
De 35 a 54 años.....	28
De 55 a 64 años.....	26
Mayores de 65 años.....	56
TOTAL.....	114

b) Ocupación principal	Nº
Sólo en la explotación agrícola.....	73
Con otra actividad:	
- Principal.....	41
- Secundaria.....	0
TOTAL.....	114

4. Régimen de tenencia de las tierras

	Superficie (Ha)
Propiedad.....	312
Arrendamiento.....	74
Aparcería.....	0
Otros rég.....	0
TOTAL.....	386

5. Cultivos (Ha)

Ha	Cereal grano	Legumi-nosas	Tubérculos	Cultivos industr.	Cultivos forrage.
Secano	50	0	0	0	0
Regadío	0	1	2	0	1

Ha	Hortalizas	Frutales	Viñedo	Olivar	Viveros
Secano	0	0	0	0	0
Regadío	0	0	0	0	0

6. Maquinaria agrícola

	Nº unidades
Motores.....	6
Tractores.....	10
Equipos trabajo del suelo.....	6
Equipos siembra y abonado.....	0
Equipos recolección.....	0
Instal. lecheras (ordeñadoras y tanques)..	6
Otros equipos.....	12

7. Ganadería

	Nº Cabezas
a) Bovino.....	238
Ovino.....	0
Caprino.....	0

	Nº Explotaciones	Nº Plazas Reproductoras	Cebo
b) Cerda.....	13	35	149

IV. SECTOR INDUSTRIAL

1. Actividad industrial

Epígrafe	Altas
501.....	1
.....	–
.....	–
.....	–
.....	–
.....	–
.....	–
.....	–

2. Viviendas de nueva construcción terminadas

	1991	1992
V.P.O Prom. pública..	0	0
V.P.O Prom. privada..	0	0
Libre.....	3	2
Rural.....	0	0
TOTAL.....	3	2



V. SECTOR SERVICIOS

1. Actividad comercial

Epígrafe	Altas	Epígrafe	Altas
662.....	1	.....	–
673.....	2	.....	–
.....	–	.....	–
.....	–	.....	–

2. Entidades financieras y de seguros

	Sucursales	Agencias
Bancos.....	–	–
Cajas de Ahorro	–	–
C. Seguros.....	–	–

VI. OTRAS INFORMACIONES

1. Servicio telefónico

	1984	1991	1992	1993
Nº líneas.....	1	1	1	73

2. Asistencia sanitaria y social (año 1993)

Médico	Farmacia	Veterinario	ATS/DUE	Cen. Asist.
–	–	–	–	–

C. Asist. más próximo: A. P. La Hija de Dios

3. Transporte de viajeros

Línea	Nº Enlaces
.....	–

Estación RENFE: Sí ☐ No ☒

Nº Licencias
–

Taxi: Sí ☐ No ☒ .....

4. Parque de vehículos (Padrón Municipal)

	1990	1991	1992	1993
Turismos	–	–	–	–
Autobuses	–	–	–	–
Camiones	–	–	–	–
Tractores-remolques	–	–	–	–
Motocicletas	–	–	–	–

5. Enseñanza

Centros docentes		Curso 1993-94		
Nº	Tipo	Nivel	Nº unid.	Nº alumnos
–	–	Preescolar	–	–
–	–	E.G.B.	–	–
–	–	B.U.P.	–	–
–	–	F.P.	–	–

6. Presupuestos municipales (en miles de ptas.)

Ingresos

	1989	1990	1991	1992
a) Operaciones corrientes	2.185	2.550	2.350	2.850
Impuestos y tasas.....	1.397	1.722	1.548	1.917
Impuestos directos	425	499	460	555
Impuestos indirectos.....	29	41	80	410
Tasas y otros ingresos.....	943	1.182	1.008	952
Transferencias corrientes.....	564	567	596	727
Ingresos patrimoniales.....	224	261	206	206
b) Operaciones de capital	0	2.050	2.250	1.000
Enajenación de inversiones...	0	0	0	0
Transferencias de capital.....	0	2.050	1.250	1.000
Variación activos financieros .	0	0	0	0
Variación pasivos financieros .	0	0	1.000	0
TOTALES	2.185	4.600	4.600	3.850

Gastos

	1989	1990	1991	1992
a) Operaciones corrientes.....	2.027	3.500	2.219	2.389
Gastos de personal	1.001	1.786	398	616
Compra de bienes y servicios..	1.011	1.700	1.756	1.708
Gastos financieros	0	0	50	50
Transferencias corrientes	15	14	15	15
b) Operaciones de capital.....	158	1.100	2.381	1.461
Inversiones reales.....	158	1.100	2.200	1.280
Transferencias de capital	0	0	0	0
Variación activos financieros..	0	0	0	0
Variación pasivos financieros..	0	0	181	181
TOTALES.....	2.185	4.600	4.600	3.850

CODIGO: **133**

MUNICIPIO: **NARROS DE SALDUEÑA**

COMARCA Nº **1**

I. DATOS GENERALES

Nº de entidades de población	Extensión (km²)	Densidad población (hab/km²) 1981	1991	Var. %	Altitud (m)	Distancia a la capital (km)
1	9,50	28,63	23,16	-19,12	900	33

NIVELES DE Rrenta



II. POBLACION

1. Evolución de la población de hecho

Año 1950.....	433
Año 1960.....	443
Año 1970.....	310
Año 1981.....	272
Año 1991.....	220

2. Distribución de la población por edades y sexo

	1981 V	H	T	% s/T.	1993 V	H	T	% s/T.	Var. %
De 0 a 16 años.....	29	28	57	20,96	22	23	45	17,86	-3,10
De 17 a 39 años.....	40	36	76	27,94	30	31	61	24,21	-3,73
De 40 a 64 años.....	42	44	86	31,62	48	31	79	31,35	-0,27
De 65 años y más....	25	28	53	19,49	31	36	67	26,59	7,10
TOTAL.....	136	136	272	100,00	131	121	252	100,00	

3. Vivienda

	1981	1991
Vivienda principal.....	-	74
Vivienda secundaria.....	-	17
Otras viviendas.....	-	23
TOTAL.....	116	114

4. Movimiento natural de la población

	1981	1982	1983	1984	1985	1986	1987	1988	1989	1991	1992	1993
Nº nacimientos.....	1	4	3	4	0	0	1	1	1	0	1	0
Nº defunciones.....	1	1	2	2	3	1	2	4	7	2	5	4
Crecim. vegetativo...	0	3	1	2	-3	-1	-1	-3	-6	-2	-4	-4

III. SECTOR AGRARIO

1. Parcelación
(Nº de explotaciones según superficie)

	Nº de parcelas
De 0,1 a 5 Ha.....	12
De 5 a 10 Ha.....	11
De 10 a 20 Ha.....	7
De 20 a 50 Ha.....	11
Más de 50 Ha.....	6
TOTAL.....	47

2. Distribución general de las tierras

	Superficie (Ha)
Tierras labradas.....	919
Pastos permanentes.....	53
Forestal.....	6
Otras tierras.....	0
TOTAL.....	978

3. Titulares de las explotaciones

a) Por grupos de edad	Nº
Menos de 35 años.....	2
De 35 a 54 años.....	20
De 55 a 64 años.....	16
Mayores de 65 años.....	12
TOTAL.....	50

b) Ocupación principal	Nº
Sólo en la explotación agrícola.....	44
Con otra actividad:	
- Principal.....	1
- Secundaria.....	5
TOTAL.....	50

4. Régimen de tenencia de las tierras

	Superficie (Ha)
Propiedad.....	672
Arrendamiento.....	234
Aparcería.....	66
Otros rég.....	0
TOTAL.....	972

5. Cultivos (Ha)

Ha	Cereal grano	Legumi-nosas	Tubérculos	Cultivos industr.	Cultivos forrage.
Secano	572	0	0	81	62
Regadío	0	0	5	12	5

Ha	Hortalizas	Frutales	Viñedo	Olivar	Viveros
Secano	0	0	4	0	0
Regadío	2	0	0	0	0

6. Maquinaria agrícola

	Nº unidades
Motores.....	9
Tractores.....	34
Equipos trabajo del suelo.....	54
Equipos siembra y abonado.....	64
Equipos recolección.....	11
Instal. lecheras (ordeñadoras y tanques)...	25
Otros equipos.....	44

7. Ganadería

	Nº Cabezas
a) Bovino.....	359
Ovino.....	1.615
Caprino.....	0

	Nº Explotaciones	Nº Plazas Reproductoras	Cebo
b) Cerda.....	11	65	155

IV. SECTOR INDUSTRIAL

1. Actividad industrial

Epígrafe	Altas
491	5
501	3
	–
	–
	–
	–
	–
	–

2. Viviendas de nueva construcción terminadas

	1991	1992
V.P.O Prom. pública. .	0	0
V.P.O Prom. privada..	0	0
Libre.	0	0
Rural.	0	0
TOTAL.	0	0



V. SECTOR SERVICIOS

1. Actividad comercial

Epígrafe	Altas	Epígrafe	Altas
646	1	851	1
647	1		–
662	2		–
673	1		–

2. Entidades financieras y de seguros

	Sucursales	Agencias
Bancos	–	–
Cajas de Ahorro.	–	–
C. Seguros.	–	–

VI. OTRAS INFORMACIONES

1. Servicio telefónico

	1984	1991	1992	1993
Nº líneas	51	71	71	74

2. Asistencia sanitaria y social (año 1993)

Médico	Farmacia	Veterinario	ATS/DUE	Cen. Asist.
1	–	–	1	–

C. Asist. más próximo: –

3. Transporte de viajeros

Línea	Nº Enlaces
	–

Estación RENFE: Sí ☐ No ☒

	Nº Licencias
Taxi: Sí ☐ No ☒	–

4. Parque de vehículos (Padrón Municipal)

	1990	1991	1992	1993
Turismos	83	84	82	81
Autobuses	0	0	0	0
Camiones	6	6	7	6
Tractores-remolques	0	0	2	4
Motocicletas	21	21	22	21

5. Enseñanza

Centros docentes		Curso 1993-94		
Nº	Tipo	Nivel	Nº unid.	Nº alumnos
–	Púb.	Preescolar	–	2
1	Púb.	E.G.B.	1	5
–	–	B.U.P.	–	–
–	–	F.P.	–	–

6. Presupuestos municipales (en miles de ptas.)

Ingresos	1989	1990	1991	1992
a) Operaciones corrientes	–	–	–	–
Impuestos y tasas	–	–	–	–
Impuestos directos	–	–	–	–
Impuestos indirectos	–	–	–	–
Tasas y otros ingresos	–	–	–	–
Transferencias corrientes	–	–	–	–
Ingresos patrimoniales	–	–	–	–
b) Operaciones de capital	–	–	–	–
Enajenación de inversiones	–	–	–	–
Transferencias de capital	–	–	–	–
Variación activos financieros	–	–	–	–
Variación pasivos financieros	–	–	–	–
TOTALES	–	–	–	–

Gastos	1989	1990	1991	1992
a) Operaciones corrientes	–	–	–	–
Gastos de personal	–	–	–	–
Compra de bienes y servicios	–	–	–	–
Gastos financieros	–	–	–	–
Transferencias corrientes	–	–	–	–
b) Operaciones de capital	–	–	–	–
Inversiones reales	–	–	–	–
Transferencias de capital	–	–	–	–
Variación activos financieros	–	–	–	–
Variación pasivos financieros	–	–	–	–
TOTALES	–	–	–	–

CODIGO: **134**

MUNICIPIO: **NAVACEPEDILLA DE CORNEJA**

COMARCA Nº **3**

I. DATOS GENERALES

Nº de entidades de población	Extensión (km²)	Densidad población (hab/km²) 1981	1991	Var. %	Altitud (m)	Distancia a la capital (km)
2	30,30	7,26	3,96	-45,45	1.256	60

NIVELES DE RENTA



II. POBLACION

1. Evolución de la población de hecho

Año 1950	535
Año 1960	510
Año 1970	350
Año 1981	220
Año 1991	120

2. Distribución de la población por edades y sexo

	1981 V	H	T	% s/T.	1993 V	H	T	% s/T.	Var. %
De 0 a 16 años	26	22	48	21,82	6	5	11	7,01	-14,81
De 17 a 39 años	26	18	44	20,00	19	18	37	23,57	3,57
De 40 a 64 años	38	36	74	33,64	29	21	50	31,85	-1,79
De 65 años y más	28	26	54	24,55	30	29	59	37,58	13,03
TOTAL	118	102	220	100,00	84	73	157	100,00	

3. Vivienda

	1981	1991
Vivienda principal	–	65
Vivienda secundaria	–	68
Otras viviendas	–	42
TOTAL	187	175

4. Movimiento natural de la población

	1981	1982	1983	1984	1985	1986	1987	1988	1989	1991	1992	1993
Nº nacimientos	0	0	2	1	0	0	1	0	1	0	0	0
Nº defunciones	2	4	1	4	2	3	4	4	1	0	1	4
Crecim. vegetativo	-2	-4	1	-3	-2	-3	-3	-4	0	0	-1	-4

III. SECTOR AGRARIO

1. Parcelación
(Nº de explotaciones según superficie)

	Nº de parcelas
De 0,1 a 5 Ha.	32
De 5 a 10 Ha.	4
De 10 a 20 Ha.	8
De 20 a 50 Ha.	2
Más de 50 Ha.	2
TOTAL	48

2. Distribución general de las tierras

	Superficie (Ha)
Tierras labradas	12
Pastos permanentes	465
Forestal	114
Otras tierras	1.954
TOTAL	2.545

3. Titulares de las explotaciones

a) Por grupos de edad	Nº	b) Ocupación principal	Nº
Menos de 35 años	0	Sólo en la explotación agrícola	37
De 35 a 54 años	18	Con otra actividad:	
De 55 a 64 años	14	– Principal	5
Mayores de 65 años	15	– Secundaria	5
TOTAL	47	TOTAL	47

4. Régimen de tenencia de las tierras

	Superficie (Ha)
Propiedad	309
Arrendamiento	168
Aparcería	0
Otros rég.	0
TOTAL	477

5. Cultivos (Ha)

Ha	Cereal grano	Legumi-nosas	Tubérculos	Cultivos industr.	Cultivos forrage.
Secano	0	0	0	0	0
Regadío	0	14	2	0	7
Ha	**Hortalizas**	**Frutales**	**Viñedo**	**Olivar**	**Viveros**
Secano	0	0	0	0	0
Regadío	0	13	0	0	0

6. Maquinaria agrícola

	Nº unidades
Motores	0
Tractores	9
Equipos trabajo del suelo	0
Equipos siembra y abonado	0
Equipos recolección	0
Instal. lecheras (ordeñadoras y tanques)	2
Otros equipos	10

7. Ganadería

	Nº Cabezas
a) Bovino	405
Ovino	1.041
Caprino	17

	Nº Explotaciones	Nº Plazas Reproductoras	Cebo
b) Cerda	17	34	44

IV. SECTOR INDUSTRIAL

1. Actividad industrial

Epígrafe	Altas
501.....	1
.....	–
.....	–
.....	–
.....	–
.....	–
.....	–
.....	–

2. Viviendas de nueva construcción terminadas

	1991	1992
V.P.O Prom. pública..	0	0
V.P.O Prom. privada..	0	0
Libre.....	1	7
Rural.....	0	0
TOTAL.....	1	7



V. SECTOR SERVICIOS

1. Actividad comercial

Epígrafe	Altas	Epígrafe	Altas
612.....	1	833.....	1
647.....	1	.....	–
662.....	1	.....	–
673.....	2	.....	–

2. Entidades financieras y de seguros

	Sucursales	Agencias
Bancos.....	–	–
Cajas de Ahorro	–	–
C. Seguros.....	–	–

VI. OTRAS INFORMACIONES

1. Servicio telefónico

	1984	1991	1992	1993
Nº líneas.....	36	48	48	58

2. Asistencia sanitaria y social (año 1993)

Médico	Farmacia	Veterinario	ATS/DUE	Cen. Asist.
1	–	–	1	–

C. Asist. más próximo: –

3. Transporte de viajeros

Línea	Nº Enlaces
.....	0

Estación RENFE: Sí ☐ No ☒

	Nº Licencias
Taxi: Sí ☒ No ☐	1

4. Parque de vehículos (Padrón Municipal)

	1990	1991	1992	1993
Turismos	18	18	21	22
Autobuses.....	0	0	0	0
Camiones	7	8	6	6
Tractores-remolques	0	0	0	0
Motocicletas	4	4	4	4

5. Enseñanza

Centros docentes		Curso 1993-94		
Nº	Tipo	Nivel	Nº unid.	Nº alumnos
–	Púb.	Preescolar	–	–
–	Púb.	E.G.B.	–	–
–	–	B.U.P.	–	–
–	–	F.P.	–	–

6. Presupuestos municipales (en miles de ptas.)

Ingresos	1989	1990	1991	1992
a) Operaciones corrientes	2.517	3.654	3.979	5.088
Impuestos y tasas.....	892	1.067	817	1.292
Impuestos directos	400	550	500	1.025
Impuestos indirectos.....	89	114	183	5
Tasas y otros ingresos.....	403	403	134	262
Transferencias corrientes.....	900	1.500	1.900	1.900
Ingresos patrimoniales.....	725	1.087	1.262	1.896
b) Operaciones de capital.....	1.100	1.100	1.100	3.700
Enajenación de inversiones...	0	0	0	0
Transferencias de capital.....	1.100	1.100	1.100	3.700
Variación activos financieros.	0	0	0	0
Variación pasivos financieros.	0	0	0	0
TOTALES	3.617	4.754	5.079	8.788

Gastos	1989	1990	1991	1992
a) Operaciones corrientes.....	2.817	3.204	3.586	5.688
Gastos de personal	957	1.284	1.351	2.023
Compra de bienes y servicios..	1.810	1.910	2.235	3.665
Gastos financieros.....	50	10	0	0
Transferencias corrientes	0	0	0	0
b) Operaciones de capital.....	800	1.500	1.500	3.100
Inversiones reales.....	800	1.500	1.500	3.100
Transferencias de capital	0	0	0	0
Variación activos financieros..	0	0	0	0
Variación pasivos financieros..	0	0	0	0
TOTALES.....	3.617	4.704	5.086	8.788

CODIGO: **135**

MUNICIPIO: **NAVA DE AREVALO**

COMARCA Nº **1**

I. DATOS GENERALES

Nº de entidades de población	Extensión (km²)	Densidad población (hab/km²) 1981	1991	Var. %	Altitud (m)	Distancia a la capital (km)
5	58,30	20,96	19,30	-7,94	875	47

NIVELES DE RENTA



II. POBLACION

1. Evolución de la población de hecho

Año 1950.....	1.607
Año 1960.....	1.617
Año 1970.....	1.483
Año 1981.....	1.222
Año 1991.....	1.125

2. Distribución de la población por edades y sexo (año 1993)

	1981 V	H	T	% s/T.	1993 V	H	T	% s/T.	Var. %
De 0 a 16 años.....	174	170	344	28,15	100	111	211	18,86	-9,29
De 17 a 39 años.....	213	171	384	31,42	198	181	379	33,87	2,45
De 40 a 64 años.....	197	159	356	29,13	179	146	325	29,04	-0,09
De 65 años y más....	64	74	138	11,29	102	102	204	18,23	6,94
TOTAL.....	648	574	1.222	100,00	579	540	1.119	100,00	

3. Vivienda

	1981	1991
Vivienda principal.....	-	322
Vivienda secundaria.....	-	72
Otras viviendas	-	58
TOTAL	411	452

4. Movimiento natural de la población

	1981	1982	1983	1984	1985	1986	1987	1988	1989	1991	1992	1993
Nº nacimientos.....	12	19	22	14	15	11	10	9	8	8	6	3
Nº defunciones.....	8	14	8	9	4	4	4	12	5	7	13	11
Crecim. vegetativo...	4	5	14	5	11	7	6	-3	3	1	-7	-8

III. SECTOR AGRARIO

1. Parcelación
(Nº de explotaciones según superficie)

	Nº de parcelas
De 0,1 a 5 Ha.....	90
De 5 a 10 Ha.....	19
De 10 a 20 Ha.....	40
De 20 a 50 Ha.....	54
Más de 50 Ha.....	24
TOTAL	227

2. Distribución general de las tierras

	Superficie (Ha)
Tierras labradas.....	4.227
Pastos permanentes.....	325
Forestal.....	1.102
Otras tierras.....	7
TOTAL	5.671

3. Titulares de las explotaciones

a) Por grupos de edad	Nº
Menos de 35 años.....	25
De 35 a 54 años	99
De 55 a 64 años	75
Mayores de 65 años.....	36
TOTAL.....	235

b) Ocupación principal	Nº
Sólo en la explotación agrícola	178
Con otra actividad:	
- Principal	53
- Secundaria	4
TOTAL.....	235

4. Régimen de tenencia de las tierras

	Superficie (Ha)
Propiedad.....	3.083
Arrendamiento.....	1.395
Aparcería	15
Otros rég.	59
TOTAL	4.552

5. Cultivos (Ha)

Ha	Cereal grano	Legumi-nosas	Tubérculos	Cultivos industr.	Cultivos forrage.
Secano	2.059	8	0	250	120
Regadío	315	65	100	769	192

Ha	Hortalizas	Frutales	Viñedo	Olivar	Viveros
Secano	0	0	43	0	0
Regadío	0	0	0	0	0

6. Maquinaria agrícola

	Nº unidades
Motores	382
Tractores	177
Equipos trabajo del suelo	321
Equipos siembra y abonado.....	352
Equipos recolección	207
Instal. lecheras (ordeñadoras y tanques) ..	46
Otros equipos.....	242

7. Ganadería

	Nº Cabezas
a) Bovino.....	411
Ovino	5.195
Caprino.....	0

	Nº Explotaciones	Nº Plazas Reproductoras	Cebo
b) Cerda	84	142	303

IV. SECTOR INDUSTRIAL

1. Actividad industrial

Epígrafe	Altas
231	1
314	1
316	1
419	1
501	3
504	2
505	2
...	–

2. Viviendas de nueva construcción terminadas

	1991	1992
V.P.O Prom. pública. .	0	0
V.P.O Prom. privada..	0	0
Libre.	1	4
Rural.	2	2
TOTAL.....	3	6



V. SECTOR SERVICIOS

1. Actividad comercial

Epígrafe	Altas	Epígrafe	Altas	Epígrafe	Altas
642	1	654	2	851	1
643	1	655	1	852	2
646	1	673	8	911	1
647	1	691	1	731*	1
652	1	812	1	...	–

2. Entidades financieras y de seguros

	Sucursales	Agencias
Bancos	0	0
Cajas de Ahorro	1	0
C. Seguros.....	0	0

VI. OTRAS INFORMACIONES

1. Servicio telefónico

	1984	1991	1992	1993
Nº líneas.....	93	280	287	288

2. Asistencia sanitaria y social (año 1993)

Médico	Farmacia	Veterinario	ATS/DUE	Cen. Asist.
1	1	1	1	–

C. Asist. más próximo: –

3. Transporte de viajeros

Línea	Nº Enlaces
V. 353: AVILA-AREVALO.....	4
Estación RENFE: Sí ☐ No ☒	
	Nº Licencias
Taxi: Sí ☒ No ☐	1

4. Parque de vehículos (Padrón Municipal)

	1990	1991	1992	1993
Turismos	358	372	402	411
Autobuses	3	3	3	3
Camiones	45	50	47	45
Tractores-remolques	5	8	15	15
Motocicletas	108	106	99	93

5. Enseñanza

Centros docentes		Curso 1993-94		
Nº	Tipo	Nivel	Nº unid.	Nº alumnos
–	Púb.	Preescolar	1	19
3	Púb.	E.G.B.	5	75
–	–	B.U.P.	–	–
–	–	F.P.	–	–

6. Presupuestos municipales (en miles de ptas.)

Ingresos	1989	1990	1991	1992
a) Operaciones corrientes	28.230	34.783	38.779	41.291
Impuestos y tasas.....	10.521	13.889	16.651	19.028
Impuestos directos	6.415	5.526	10.101	11.079
Impuestos indirectos.....	1.221	2.709	0	0
Tasas y otros ingresos.....	2.885	5.654	6.550	7.949
Transferencias corrientes.....	7.885	10.267	11.250	13.870
Ingresos patrimoniales.....	9.824	10.627	10.878	8.393
b) Operaciones de capital.....	12.267	23.824	24.468	32.188
Enajenación de inversiones...	100	5.500	1.600	500
Transferencias de capital.....	12.167	14.824	18.868	26.688
Variación activos financieros .	0	0	0	0
Variación pasivos financieros .	0	3.500	4.000	5.000
TOTALES	40.497	58.607	63.247	73.479

Gastos	1989	1990	1991	1992
a) Operaciones corrientes.....	20.590	24.780	28.602	31.723
Gastos de personal	5.728	8.850	10.012	10.785
Compra de bienes y servicios..	14.457	12.710	16.200	18.748
Gastos financieros.....	0	0	610	430
Transferencias corrientes	405	3.220	1.780	1.760
b) Operaciones de capital.....	19.908	33.827	34.645	41.756
Inversiones reales.....	19.878	33.793	30.615	39.656
Transferencias de capital	0	0	0	0
Variación activos financieros..	0	0	0	0
Variación pasivos financieros..	30	34	4.030	2.100
TOTALES	40.498	58.607	63.247	73.479

CODIGO: **136**

MUNICIPIO: **NAVA DEL BARCO**

COMARCA Nº **3**

I. DATOS GENERALES

Nº de entidades de población	Extensión (km²)	Densidad población (hab/km²) 1981	1991	Var. %	Altitud (m)	Distancia a la capital (km)
1	29,00	11,14	8,28	-25,70	1.145	90

NIVELES DE RENTA



II. POBLACION

1. Evolución de la población de hecho

Año 1950.....	616
Año 1960.....	529
Año 1970.....	503
Año 1981.....	323
Año 1991.....	240

2. Distribución de la población por edades y sexo

	1981 V	H	T	% s/T.	1993 V	H	T	% s/T.	Var. %
De 0 a 16 años.....	22	14	36	11,15	5	10	15	6,38	-4,76
De 17 a 39 años.....	34	28	62	19,20	20	21	41	17,45	-1,75
De 40 a 64 años.....	65	68	133	41,18	33	37	70	29,79	-11,39
De 65 años y más....	42	50	92	28,48	50	59	109	46,38	17,90
TOTAL.....	163	160	323	100,00	108	127	235	100,00	

3. Vivienda

	1981	1991
Vivienda principal.....	-	116
Vivienda secundaria.....	-	2
Otras viviendas.....	-	7
TOTAL.....	242	125

4. Movimiento natural de la población

	1981	1982	1983	1984	1985	1986	1987	1988	1989	1991	1992	1993
Nº nacimientos.....	1	0	0	0	1	0	0	0	0	0	0	1
Nº defunciones.....	3	1	4	9	3	4	12	2	8	0	1	5
Crecim. vegetativo...	-2	-1	-4	-9	-2	-4	-12	-2	-8	0	-1	-4

III. SECTOR AGRARIO

1. Parcelación
(Nº de explotaciones según superficie)

	Nº de parcelas
De 0,1 a 5 Ha.....	122
De 5 a 10 Ha.....	36
De 10 a 20 Ha.....	5
De 20 a 50 Ha.....	0
Más de 50 Ha.....	2
TOTAL.....	165

2. Distribución general de las tierras

	Superficie (Ha)
Tierras labradas.....	187
Pastos permanentes.....	385
Forestal.....	386
Otras tierras.....	1.942
TOTAL.....	2.900

3. Titulares de las explotaciones

a) Por grupos de edad	Nº	b) Ocupación principal	Nº
Menos de 35 años.....	1	Sólo en la explotación agrícola.....	98
De 35 a 54 años.....	48	Con otra actividad:	
De 55 a 64 años.....	67	- Principal.....	65
Mayores de 65 años.....	47	- Secundaria.....	0
TOTAL.....	163	TOTAL.....	163

4. Régimen de tenencia de las tierras

	Superficie (Ha)
Propiedad.....	543
Arrendamiento.....	29
Aparcería.....	0
Otros rég.....	0
TOTAL.....	572

5. Cultivos (Ha)

Ha	Cereal grano	Legumi-nosas	Tubérculos	Cultivos industr.	Cultivos forrage.
Secano	0	0	0	0	0
Regadío	0	2	2	0	0

Ha	Hortalizas	Frutales	Viñedo	Olivar	Viveros
Secano	0	0	0	0	0
Regadío	3	132	0	0	0

6. Maquinaria agrícola

	Nº unidades
Motores.....	0
Tractores.....	57
Equipos trabajo del suelo.....	57
Equipos siembra y abonado.....	0
Equipos recolección.....	0
Instal. lecheras (ordeñadoras y tanques)..	3
Otros equipos.....	60

7. Ganadería

	Nº Cabezas
a) Bovino.....	431
Ovino.....	194
Caprino.....	0

	Nº Explotaciones	Nº Plazas Reproductoras	Cebo
b) Cerda.....	24	4	36

IV. SECTOR INDUSTRIAL

1. Actividad industrial

Epígrafe	Altas
.....	1
.....	–
.....	–
.....	–
.....	–
.....	–
.....	–
.....	–

2. Viviendas de nueva construcción terminadas

	1991	1992
V.P.O Prom. pública. .	0	0
V.P.O Prom. privada..	0	0
Libre.	1	4
Rural.	0	0
TOTAL.	1	4



V. SECTOR SERVICIOS

1. Actividad comercial

Epígrafe	Altas	Epígrafe	Altas
.....	–	.....	–
.....	–	.....	–
.....	–	.....	–
.....	–	.....	–

2. Entidades financieras y de seguros

	Sucursales	Agencias
Bancos	–	–
Cajas de Ahorro	–	–
C. Seguros.....	–	–

VI. OTRAS INFORMACIONES

1. Servicio telefónico

	1984	1991	1992	1993
Nº líneas.....	50	84	91	94

2. Asistencia sanitaria y social (año 1993)

Médico	Farmacia	Veterinario	ATS/DUE	Cen. Asist.
1	–	–	–	–

C. Asist. más próximo: –

3. Transporte de viajeros

Línea	Nº Enlaces
.....	0

Estación RENFE: Sí ☐ No ☒

	Nº Licencias
Taxi: Sí ☐ No ☒	0

4. Parque de vehículos (Padrón Municipal)

	1990	1991	1992	1993
Turismos	50	51	50	56
Autobuses	0	0	0	0
Camiones	0	0	0	0
Tractores-remolques	60	61	62	62
Motocicletas	28	28	30	32

5. Enseñanza

Centros docentes		Curso 1993-94		
Nº	Tipo	Nivel	Nº unid.	Nº alumnos
–	Púb.	Preescolar	–	–
–	Púb.	E.G.B.	–	–
–	–	B.U.P.	–	–
–	–	F.P.	–	–

6. Presupuestos municipales (en miles de ptas.)

Ingresos	1989	1990	1991	1992
a) Operaciones corrientes	3.665	0	0	0
Impuestos y tasas.....	1.857	0	0	0
Impuestos directos	856	0	0	0
Impuestos indirectos.....	104	0	0	0
Tasas y otros ingresos.....	897	0	0	0
Transferencias corrientes.....	1.475	0	0	0
Ingresos patrimoniales.....	333	0	0	0
b) Operaciones de capital	0	0	0	0
Enajenación de inversiones...	0	0	0	0
Transferencias de capital.....	0	0	0	0
Variación activos financieros .	0	0	0	0
Variación pasivos financieros .	0	0	0	0
TOTALES	3.665	0	0	0

Gastos	1989	1990	1991	1992
a) Operaciones corrientes.....	3.657	0	0	0
Gastos de personal	1.156	0	0	0
Compra de bienes y servicios..	2.455	0	0	0
Gastos financieros	0	0	0	0
Transferencias corrientes	46	0	0	0
b) Operaciones de capital.....	3	0	0	0
Inversiones reales.....	0	0	0	0
Transferencias de capital	0	0	0	0
Variación activos financieros..	0	0	0	0
Variación pasivos financieros..	3	0	0	0
TOTALES.....	3.660	0	0	0

CODIGO: **137**

MUNICIPIO: **NAVADIJOS**

COMARCA Nº **4**

I. DATOS GENERALES

Nº de entidades de población	Extensión (km²)	Densidad población (hab/km²) 1981	1991	Var. %	Altitud (m)	Distancia a la capital (km)
1	20,10	4,63	3,38	−26,88	1.520	47

NIVELES DE RENTA



II. POBLACION

1. Evolución de la población de hecho

Año 1950	248
Año 1960	229
Año 1970	179
Año 1981	93
Año 1991	68

2. Distribución de la población por edades y sexo

	1981 V	H	T	% s/T.	1993 V	H	T	% s/T.	Var. %
De 0 a 16 años	6	5	11	11,83	4	2	6	6,98	4,85
De 17 a 39 años	18	13	31	33,33	15	8	23	26,74	−6,59
De 40 a 64 años	16	14	30	32,26	15	10	25	29,07	−3,19
De 65 años y más	8	13	21	22,58	15	17	32	37,21	14,63
TOTAL	48	45	931	100,00	49	37	86	100,00	

3. Vivienda

	1981	1991
Vivienda principal	–	31
Vivienda secundaria	–	40
Otras viviendas	–	11
TOTAL	86	82

4. Movimiento natural de la población

	1981	1982	1983	1984	1985	1986	1987	1988	1989	1991	1992	1993
Nº nacimientos	0	0	0	0	0	0	0	0	0	0	1	0
Nº defunciones	1	1	0	2	0	1	1	0	1	1	1	2
Crecim. vegetativo	−1	−1	0	−2	0	−1	−1	0	−1	−1	0	−2

III. SECTOR AGRARIO

1. Parcelación
(Nº de explotaciones según superficie)

	Nº de parcelas
De 0,1 a 5 Ha	14
De 5 a 10 Ha	16
De 10 a 20 Ha	6
De 20 a 50 Ha	8
Más de 50 Ha	4
TOTAL	48

2. Distribución general de las tierras

	Superficie (Ha)
Tierras labradas	38
Pastos permanentes	1.827
Forestal	1
Otras tierras	152
TOTAL	2.018

3. Titulares de las explotaciones

a) Por grupos de edad	Nº
Menos de 35 años	5
De 35 a 54 años	5
De 55 a 64 años	18
Mayores de 65 años	20
TOTAL	48

b) Ocupación principal	Nº
Sólo en la explotación agrícola	42
Con otra actividad:	
– Principal	6
– Secundaria	0
TOTAL	48

4. Régimen de tenencia de las tierras

	Superficie (Ha)
Propiedad	893
Arrendamiento	971
Aparcería	0
Otros rég.	0
TOTAL	1.864

5. Cultivos (Ha)

Ha	Cereal grano	Legumi-nosas	Tubérculos	Cultivos industr.	Cultivos forrage.
Secano	–	–	–	–	–
Regadío	–	–	–	–	–

Ha	Hortalizas	Frutales	Viñedo	Olivar	Viveros
Secano	–	–	–	–	–
Regadío	–	–	–	–	–

6. Maquinaria agrícola

	Nº unidades
Motores	6
Tractores	16
Equipos trabajo del suelo	8
Equipos siembra y abonado	12
Equipos recolección	16
Instal. lecheras (ordeñadoras y tanques)	12
Otros equipos	8

7. Ganadería

	Nº Cabezas
a) Bovino	787
Ovino	0
Caprino	0

	Nº Explotaciones	Nº Plazas Reproductoras	Cebo
b) Cerda	12	17	51

IV. SECTOR INDUSTRIAL

1. Actividad industrial

Epígrafe	Altas
504.....	1
.....	–
.....	–
.....	–
.....	–
.....	–
.....	–
.....	–

2. Viviendas de nueva construcción terminadas

	1991	1992
V.P.O Prom. pública..	0	0
V.P.O Prom. privada..	0	0
Libre.....	0	0
Rural.....	0	0
TOTAL.....	0	0



V. SECTOR SERVICIOS

1. Actividad comercial

Epígrafe	Altas	Epígrafe	Altas
662.....	3	.....	–
673.....	1	.....	–
.....	–	.....	–
.....	–	.....	–

2. Entidades financieras y de seguros

	Sucursales	Agencias
Bancos.....	–	–
Cajas de Ahorro	–	–
C. Seguros.....	–	–

VI. OTRAS INFORMACIONES

1. Servicio telefónico

	1984	1991	1992	1993
Nº líneas.....	27	36	37	37

2. Asistencia sanitaria y social (año 1993)

Médico	Farmacia	Veterinario	ATS/DUE	Cen. Asist.
–	–	–	–	–

C. Asist. más próximo: A. P. Cepeda de Mora

3. Transporte de viajeros

Línea	Nº Enlaces
.....	–

Estación RENFE: Sí ☐ No ☒

	Nº Licencias
Taxi: Sí ☐ No ☒	–

4. Parque de vehículos (Padrón Municipal)

	1990	1991	1992	1993
Turismos	16	17	20	21
Autobuses	0	0	0	0
Camiones	0	0	0	0
Tractores-remolques	10	10	10	10
Motocicletas	0	0	0	0

5. Enseñanza

Centros docentes		Curso 1993-94		
Nº	Tipo	Nivel	Nº unid.	Nº alumnos
–	–	Preescolar	–	–
–	–	E.G.B.	–	–
–	–	B.U.P.	–	–
–	–	F.P.	–	–

6. Presupuestos municipales (en miles de ptas.)

Ingresos

	1989	1990	1991	1992
a) Operaciones corrientes	2.051	2.440	2.651	3.792
Impuestos y tasas.....	518	669	780	1.379
Impuestos directos	258	224	293	299
Impuestos indirectos.....	36	110	117	140
Tasas y otros ingresos.....	224	335	370	940
Transferencias corrientes.....	526	646	708	743
Ingresos patrimoniales.....	1.007	1.125	1.163	1.670
b) Operaciones de capital	0	0	0	0
Enajenación de inversiones...	0	0	0	0
Transferencias de capital.....	0	0	0	0
Variación activos financieros .	0	0	0	0
Variación pasivos financieros .	0	0	0	0
TOTALES	2.051	2.440	2.651	3.792

Gastos

	1989	1990	1991	1992
a) Operaciones corrientes.....	2.051	2.440	2.651	3.793
Gastos de personal	602	769	800	743
Compra de bienes y servicios..	1.368	1.587	1.764	2.916
Gastos financieros	0	0	0	0
Transferencias corrientes	81	84	87	134
b) Operaciones de capital.....	0	0	0	0
Inversiones reales.....	0	0	0	0
Transferencias de capital	0	0	0	0
Variación activos financieros..	0	0	0	0
Variación pasivos financieros..	0	0	0	0
TOTALES.....	2.051	2.440	2.651	3.793

CODIGO: **138**

MUNICIPIO: **NAVAESCURIAL**

COMARCA Nº **3**

I. DATOS GENERALES

Nº de entidades de población	Extensión (km²)	Densidad población (hab/km²) 1981	1991	Var. %	Altitud (m)	Distancia a la capital (km)
2	35,70	4,45	2,91	-34,59	1.185	64

NIVELES DE RENTA



II. POBLACION

1. Evolución de la población de hecho

Año 1950.....	403
Año 1960.....	359
Año 1970.....	252
Año 1981.....	159
Año 1991.....	104

2. Distribución de la población por edades y sexo

	1981 V	H	T	% s/T.	1993 V	H	T	% s/T.	Var. %
De 0 a 16 años.....	12	12	24	15,09	1	4	5	4,17	-10,93
De 17 a 39 años.....	22	13	35	22,01	21	5	26	21,67	-0,35
De 40 a 64 años.....	33	27	60	37,74	19	13	32	26,67	-11,07
De 65 años y más....	22	18	40	25,16	29	28	57	47,50	22,34
TOTAL.....	89	70	159	100,00	70	50	120	100,00	

3. Vivienda

	1981	1991
Vivienda principal.....	–	39
Vivienda secundaria.....	–	0
Otras viviendas.....	–	65
TOTAL.....	89	104

4. Movimiento natural de la población

	1981	1982	1983	1984	1985	1986	1987	1988	1989	1991	1992	1993
Nº nacimientos.....	1	0	0	0	0	1	0	0	0	1	0	0
Nº defunciones.....	3	3	3	1	2	1	1	1	2	1	1	2
Crecim. vegetativo...	-2	-3	-3	-1	-2	0	-1	-1	-2	0	-1	-2

III. SECTOR AGRARIO

1. Parcelación
(Nº de explotaciones según superficie)

	Nº de parcelas
De 0,1 a 5 Ha.....	18
De 5 a 10 Ha.....	16
De 10 a 20 Ha.....	11
De 20 a 50 Ha.....	13
Más de 50 Ha.....	5
TOTAL.....	63

2. Distribución general de las tierras

	Superficie (Ha)
Tierras labradas.....	15
Pastos permanentes.....	2.574
Forestal.....	114
Otras tierras.....	728
TOTAL.....	3.404

3. Titulares de las explotaciones

a) Por grupos de edad	Nº
Menos de 35 años.....	2
De 35 a 54 años.....	13
De 55 a 64 años.....	17
Mayores de 65 años.....	27
TOTAL.....	59

b) Ocupación principal	Nº
Sólo en la explotación agrícola.....	59
Con otra actividad:	
– Principal.....	0
– Secundaria.....	0
TOTAL.....	59

4. Régimen de tenencia de las tierras

	Superficie (Ha)
Propiedad.....	2.219
Arrendamiento.....	343
Aparcería.....	0
Otros rég.....	0
TOTAL.....	2.562

5. Cultivos (Ha)

Ha	Cereal grano	Legumi-nosas	Tubérculos	Cultivos industr.	Cultivos forrage.
Secano	0	0	0	0	0
Regadío	0	7	5	0	7

Ha	Hortalizas	Frutales	Viñedo	Olivar	Viveros
Secano	0	0	0	0	0
Regadío	0	1	0	0	0

6. Maquinaria agrícola

	Nº unidades
Motores.....	0
Tractores.....	22
Equipos trabajo del suelo.....	0
Equipos siembra y abonado.....	0
Equipos recolección.....	1
Instal. lecheras (ordeñadoras y tanques)...	10
Otros equipos.....	7

7. Ganadería

	Nº Cabezas
a) Bovino.....	303
Ovino.....	0
Caprino.....	0

	Nº Explotaciones	Nº Plazas Reproductoras	Cebo
b) Cerda.....	10	20	3

IV. SECTOR INDUSTRIAL

1. Actividad industrial

Epígrafe	Altas
.....	–
.....	–
.....	–
.....	–
.....	–
.....	–
.....	–
.....	–

2. Viviendas de nueva construcción terminadas

	1991	1992
V.P.O Prom. pública. .	0	0
V.P.O Prom. privada..	0	0
Libre.	1	0
Rural.	0	0
TOTAL.	1	0



V. SECTOR SERVICIOS

1. Actividad comercial

Epígrafe	Altas	Epígrafe	Altas
662.....	1	.....	–
.....	–	.....	–
.....	–	.....	–
.....	–	.....	–

2. Entidades financieras y de seguros

	Sucursales	Agencias
Bancos	–	–
Cajas de Ahorro	–	–
C. Seguros.....	–	–

VI. OTRAS INFORMACIONES

1. Servicio telefónico

	1984	1991	1992	1993
Nº líneas.....	1	36	36	40

2. Asistencia sanitaria y social (año 1993)

Médico	Farmacia	Veterinario	ATS/DUE	Cen. Asist.
–	–	–	–	–

C. Asist. más próximo: A.P. S. Miguel de Corneja

3. Transporte de viajeros

Línea	Nº Enlaces
.....	–

Estación RENFE: Sí ☐ No ☒

	Nº Licencias
Taxi: Sí ☐ No ☒	–

4. Parque de vehículos (Padrón Municipal)

	1990	1991	1992	1993
Turismos	16	19	21	22
Autobuses.....	0	0	0	0
Camiones	3	3	3	3
Tractores-remolques	0	0	0	0
Motocicletas	13	12	10	9

5. Enseñanza

Centros docentes		Curso 1993-94		
Nº	Tipo	Nivel	Nº unid.	Nº alumnos
–	–	Preescolar	–	–
–	–	E.G.B.	–	–
–	–	B.U.P.	–	–
–	–	F.P.	–	–

6. Presupuestos municipales (en miles de ptas.)

Ingresos	1989	1990	1991	1992
a) Operaciones corrientes	1.838	2.651	2.387	2.742
Impuestos y tasas.....	681	950	921	1.202
Impuestos directos	404	430	566	708
Impuestos indirectos.....	77	100	30	20
Tasas y otros ingresos.....	200	420	325	474
Transferencias corrientes.....	883	1.200	1.181	1.121
Ingresos patrimoniales.....	274	501	285	419
b) Operaciones de capital	1.685	8.000	3.086	0
Enajenación de inversiones...	0	0	0	0
Transferencias de capital.....	1.685	8.000	3.086	0
Variación activos financieros .	0	0	0	0
Variación pasivos financieros .	0	0	0	0
TOTALES	3.523	10.651	5.473	2.742

Gastos	1989	1990	1991	1992
a) Operaciones corrientes.....	1.346	2.651	2.026	2.679
Gastos de personal	696	870	788	833
Compra de bienes y servicios..	615	1.674	1.186	1.806
Gastos financieros	0	0	0	0
Transferencias corrientes	35	107	52	40
b) Operaciones de capital.....	2.177	8.000	3.447	63
Inversiones reales.....	2.081	8.000	3.447	63
Transferencias de capital	96	0	0	0
Variación activos financieros..	0	0	0	0
Variación pasivos financieros..	0	0	0	0
TOTALES	3.523	10.651	5.473	2.742

CODIGO: **139**

MUNICIPIO: **NAVAHONDILLA**

COMARCA Nº **6**

I. DATOS GENERALES

Nº de entidades de población	Extensión (km²)	Densidad población (hab/km²) 1981	1991	Var. %	Altitud (m)	Distancia a la capital (km)
1	21,40	5,89	7,90	34,13	740	50

NIVELES DE Rrenta



II. POBLACION

1. Evolución de la población de hecho

Año 1950	329
Año 1960	256
Año 1970	265
Año 1981	126
Año 1991	169

2. Distribución de la población por edades y sexo

	1981 V	H	T	% s/T.	1993 V	H	T	% s/T.	Var. %
De 0 a 16 años	8	9	17	13,49	4	15	19	12,10	-1,39
De 17 a 39 años	11	10	21	16,67	19	13	32	20,38	3,72
De 40 a 64 años	20	12	32	25,40	17	29	46	29,30	3,90
De 65 años y más	24	32	56	44,44	26	34	60	38,22	-6,23
TOTAL	63	63	126	100,00	66	91	157	100,00	

3. Vivienda

	1981	1991
Vivienda principal	–	49
Vivienda secundaria	–	521
Otras viviendas	–	31
TOTAL	492	601

4. Movimiento natural de la población

	1981	1982	1983	1984	1985	1986	1987	1988	1989	1991	1992	1993
Nº nacimientos	0	0	2	0	1	0	2	1	1	0	1	1
Nº defunciones	1	0	4	0	3	1	0	2	4	4	1	3
Crecim. vegetativo	-1	0	-2	0	-2	-1	2	-1	-3	-4	0	-2

III. SECTOR AGRARIO

1. Parcelación

(Nº de explotaciones según superficie)

	Nº de parcelas
De 0,1 a 5 Ha.	27
De 5 a 10 Ha.	6
De 10 a 20 Ha.	7
De 20 a 50 Ha.	1
Más de 50 Ha.	6
TOTAL	47

2. Distribución general de las tierras

	Superficie (Ha)
Tierras labradas	69
Pastos permanentes	1.701
Forestal	0
Otras tierras	175
TOTAL	1.945

3. Titulares de las explotaciones

a) Por grupos de edad	Nº
Menos de 35 años	0
De 35 a 54 años	9
De 55 a 64 años	5
Mayores de 65 años	29
TOTAL	43

b) Ocupación principal	Nº
Sólo en la explotación agrícola	33
Con otra actividad:	
– Principal	9
– Secundaria	1
TOTAL	43

4. Régimen de tenencia de las tierras

	Superficie (Ha)
Propiedad	1.125
Arrendamiento	646
Aparcería	0
Otros rég.	0
TOTAL	1.771

5. Cultivos (Ha)

Ha	Cereal grano	Legumi-nosas	Tubérculos	Cultivos industr.	Cultivos forrage.
Secano	0	0	0	0	0
Regadío	0	1	2	0	0

Ha	Hortalizas	Frutales	Viñedo	Olivar	Viveros
Secano	0	0	30	2	0
Regadío	2	0	0	0	0

6. Maquinaria agrícola

	Nº unidades
Motores	9
Tractores	5
Equipos trabajo del suelo	1
Equipos siembra y abonado	0
Equipos recolección	0
Instal. lecheras (ordeñadoras y tanques)	0
Otros equipos	18

7. Ganadería

	Nº Cabezas
a) Bovino	174
Ovino	0
Caprino	0

	Nº Explotaciones	Nº Plazas Reproductoras	Cebo
b) Cerda	3	0	5

IV. SECTOR INDUSTRIAL

1. Actividad industrial

Epígrafe	Altas
501	1
504	1
	–
	–
	–
	–
	–
	–

2. Viviendas de nueva construcción terminadas

	1991	1992
V.P.O Prom. pública	0	0
V.P.O Prom. privada	0	0
Libre	7	3
Rural	0	0
TOTAL	7	3



V. SECTOR SERVICIOS

1. Actividad comercial

Epígrafe	Altas	Epígrafe	Altas
659	1		–
673	4		–
	–		–
	–		–

2. Entidades financieras y de seguros

	Sucursales	Agencias
Bancos	–	–
Cajas de Ahorro	–	–
C. Seguros	–	–

VI. OTRAS INFORMACIONES

1. Servicio telefónico

	1984	1991	1992	1993
Nº líneas	36	76	76	124

2. Asistencia sanitaria y social (año 1993)

Médico	Farmacia	Veterinario	ATS/DUE	Cen. Asist.
–	–	–	–	–

C. Asist. más próximo: A.P. Sta. María del Tiétar

3. Transporte de viajeros

Línea	Nº Enlaces
V. 360: AVILA-PEDROBERNARDO.	1
Estación RENFE: Sí ☐ No ☒	
	Nº Licencias
Taxi: Sí ☐ No ☒	–

4. Parque de vehículos (Padrón Municipal)

	1990	1991	1992	1993
Turismos	17	18	–	25
Autobuses	0	0	–	0
Camiones	4	5	–	6
Tractores-remolques	0	0	–	0
Motocicletas	5	6	–	9

5. Enseñanza

Centros docentes		Curso 1993-94		
Nº	Tipo	Nivel	Nº unid.	Nº alumnos
–	Púb.	Preescolar	0	1
1	Púb.	E.G.B.	1	7
–	–	B.U.P.	–	–
–	–	F.P.	–	–

6. Presupuestos municipales (en miles de ptas.)

Ingresos	1989	1990	1991	1992
a) Operaciones corrientes	7.463	9.895	10.245	12.603
Impuestos y tasas	5.029	7.222	8.056	8.749
Impuestos directos	3.338	5.207	5.248	5.450
Impuestos indirectos	135	456	418	480
Tasas y otros ingresos	1.556	1.559	2.390	2.819
Transferencias corrientes	730	208	435	1.070
Ingresos patrimoniales	1.704	2.465	1.754	2.784
b) Operaciones de capital	1.000	791	800	1.982
Enajenación de inversiones	0	0	0	0
Transferencias de capital	0	791	0	1.982
Variación activos financieros	0	0	0	0
Variación pasivos financieros	1.000	0	800	0
TOTALES	8.463	10.686	11.045	14.585

Gastos	1989	1990	1991	1992
a) Operaciones corrientes	6.550	8.565	8.705	9.159
Gastos de personal	1.993	2.513	2.531	2.964
Compra de bienes y servicios	4.473	5.695	5.999	6.049
Gastos financieros	0	0	65	0
Transferencias corrientes	84	357	110	146
b) Operaciones de capital	1.913	2.121	2.340	5.425
Inversiones reales	425	2.121	500	5.425
Transferencias de capital	488	0	600	0
Variación activos financieros	0	0	0	0
Variación pasivos financieros	1.000	0	1.240	0
TOTALES	8.463	10.686	11.045	14.584

CODIGO: **140**

MUNICIPIO: **NAVALACRUZ**

COMARCA Nº **4**

I. DATOS GENERALES

Nº de entidades de población	Extensión (km²)	Densidad población (hab/km²) 1981	1991	Var. %	Altitud (m)	Distancia a la capital (km)
1	50,10	9,04	6,49	-28,26	1.238	44

NIVELES DE RENTA



II. POBLACION

1. Evolución de la población de hecho

Año 1950	1.191
Año 1960	1.021
Año 1970	701
Año 1981	453
Año 1991	325

2. Distribución de la población por edades y sexo

	1981 V	H	T	% s/T.	1993 V	H	T	% s/T.	Var. %
De 0 a 16 años	28	30	58	12,80	12	20	32	9,22	-3,58
De 17 a 39 años	59	54	113	24,94	40	32	72	20,75	-4,20
De 40 a 64 años	78	77	155	34,22	54	45	99	28,53	-5,69
De 65 años y más	68	59	127	28,04	63	81	144	41,50	13,46
TOTAL	233	220	453	100,00	169	178	347	100,00	

3. Vivienda

	1981	1991
Vivienda principal	–	151
Vivienda secundaria	–	386
Otras viviendas	–	135
TOTAL	476	672

4. Movimiento natural de la población

	1981	1982	1983	1984	1985	1986	1987	1988	1989	1991	1992	1993
Nº nacimientos	2	2	0	0	2	2	1	2	1	0	2	1
Nº defunciones	5	4	3	4	8	5	5	7	3	7	2	3
Crecim. vegetativo	-3	-2	-3	-4	-6	-3	-4	-5	-2	-7	0	-2

III. SECTOR AGRARIO

1. Parcelación
(Nº de explotaciones según superficie)

	Nº de parcelas
De 0,1 a 5 Ha.	59
De 5 a 10 Ha.	30
De 10 a 20 Ha.	12
De 20 a 50 Ha.	3
Más de 50 Ha.	1
TOTAL	105

2. Distribución general de las tierras

	Superficie (Ha)
Tierras labradas	20
Pastos permanentes	703
Forestal	501
Otras tierras	3.810
TOTAL	5.034

3. Titulares de las explotaciones

a) Por grupos de edad	Nº
Menos de 35 años	10
De 35 a 54 años	16
De 55 a 64 años	26
Mayores de 65 años	53
TOTAL	105

b) Ocupación principal	Nº
Sólo en la explotación agrícola	91
Con otra actividad:	
– Principal	8
– Secundaria	6
TOTAL	105

4. Régimen de tenencia de las tierras

	Superficie (Ha)
Propiedad	489
Arrendamiento	233
Aparcería	0
Otros rég.	0
TOTAL	722

5. Cultivos (Ha)

Ha	Cereal grano	Legumi-nosas	Tubérculos	Cultivos industr.	Cultivos forrage.
Secano	5	0	0	0	0
Regadío	0	1	8	0	1

Ha	Hortalizas	Frutales	Viñedo	Olivar	Viveros
Secano	0	0	0	0	0
Regadío	4	0	0	0	0

6. Maquinaria agrícola

	Nº unidades
Motores	0
Tractores	7
Equipos trabajo del suelo	2
Equipos siembra y abonado	13
Equipos recolección	15
Instal. lecheras (ordeñadoras y tanques)	6
Otros equipos	22

7. Ganadería

	Nº Cabezas
a) Bovino	875
Ovino	841
Caprino	75

	Nº Explotaciones	Nº Plazas Reproductoras	Cebo
b) Cerda	29	0	79

IV. SECTOR INDUSTRIAL

1. Actividad industrial

Epígrafe	Altas
419	1
463	1
501	2
504	2
505	1
	–
	–
	–

2. Viviendas de nueva construcción terminadas

	1991	1992
V.P.O Prom. pública	0	0
V.P.O Prom. privada	0	0
Libre	4	6
Rural	0	0
TOTAL	4	6



V. SECTOR SERVICIOS

1. Actividad comercial

Epígrafe	Altas	Epígrafe	Altas
612	2	612*	1
662	5		–
673	5		–
969	1		–

2. Entidades financieras y de seguros

	Sucursales	Agencias
Bancos	–	–
Cajas de Ahorro	–	–
C. Seguros	–	–

VI. OTRAS INFORMACIONES

1. Servicio telefónico

	1984	1991	1992	1993
Nº líneas	74	111	114	119

2. Asistencia sanitaria y social (año 1993)

Médico	Farmacia	Veterinario	ATS/DUE	Cen. Asist.
1	–	–	–	–

C. Asist. más próximo: –

3. Transporte de viajeros

Línea	Nº Enlaces
	–

Estación RENFE: Sí ☐ No ☒

Nº Licencias
–

Taxi: Sí ☐ No ☒

4. Parque de vehículos (Padrón Municipal)

	1990	1991	1992	1993
Turismos	51	60	61	57
Autobuses	0	0	0	0
Camiones	18	20	25	29
Tractores-remolques	0	0	0	1
Motocicletas	0	0	1	2

5. Enseñanza

Centros docentes		Curso 1993-94		
Nº	Tipo	Nivel	Nº unid.	Nº alumnos
–	Púb.	Preescolar	1	3
1	Púb.	E.G.B.	1	14
–	–	B.U.P.	–	–
–	–	F.P.	–	–

6. Presupuestos municipales (en miles de ptas.)

Ingresos	1989	1990	1991	1992
a) Operaciones corrientes	10.672	0	11.900	14.535
Impuestos y tasas	5.077	0	5.800	11.535
Impuestos directos	1.478	0	3.000	5.303
Impuestos indirectos	245	0	600	0
Tasas y otros ingresos	3.354	0	2.200	6.232
Transferencias corrientes	2.075	0	2.500	2.500
Ingresos patrimoniales	3.520	0	3.600	500
b) Operaciones de capital	13.873	0	9.950	9.808
Enajenación de inversiones	170	0	400	300
Transferencias de capital	8.712	0	9.500	9.508
Variación activos financieros	50	0	0	0
Variación pasivos financieros	4.941	0	50	0
TOTALES	24.545	0	21.850	24.343

Gastos	1989	1990	1991	1992
a) Operaciones corrientes	7.143	0	9.600	14.536
Gastos de personal	2.411	0	4.400	6.059
Compra de bienes y servicios	4.084	0	5.100	7.849
Gastos financieros	603	0	100	0
Transferencias corrientes	45	0	0	628
b) Operaciones de capital	17.402	0	12.250	9.808
Inversiones reales	17.030	0	12.200	9.808
Transferencias de capital	322	0	0	0
Variación activos financieros	50	0	0	0
Variación pasivos financieros	0	0	50	0
TOTALES	24.545	0	21.850	24.344

CODIGO: **141**

MUNICIPIO: **NAVALMORAL**

COMARCA Nº **5**

I. DATOS GENERALES

Nº de entidades de población	Extensión (km²)	Densidad población (hab/km²) 1981	1991	Var. %	Altitud (m)	Distancia a la capital (km)
1	44,30	14,99	13,54	-9,64	1.044	28

NIVELES DE RENTA



II. POBLACION

1. Evolución de la población de hecho

Año 1950	1.595
Año 1960	1.616
Año 1970	903
Año 1981	664
Año 1991	614

2. Distribución de la población por edades y sexo

	1981 V	H	T	% s/T.	1993 V	H	T	% s/T.	Var. %
De 0 a 16 años	81	78	159	23,95	57	40	97	14,50	-9,45
De 17 a 39 años	112	95	207	31,17	83	76	159	23,77	-7,41
De 40 a 64 años	98	92	190	28,61	85	81	166	24,81	-3,80
De 65 años y más	55	53	108	16,27	120	127	247	36,92	20,66
TOTAL	346	318	664	100,00	345	324	669	100,00	

3. Vivienda

	1981	1991
Vivienda principal	–	257
Vivienda secundaria	–	336
Otras viviendas	–	113
TOTAL	392	706

4. Movimiento natural de la población

	1981	1982	1983	1984	1985	1986	1987	1988	1989	1991	1992	1993
Nº nacimientos	3	7	0	5	4	4	9	1	2	2	4	3
Nº defunciones	8	9	11	5	2	5	4	4	6	4	4	6
Crecim. vegetativo	-5	-2	-11	0	2	-1	5	-3	-4	-2	0	-3

III. SECTOR AGRARIO

1. Parcelación

(Nº de explotaciones según superficie)

	Nº de parcelas
De 0,1 a 5 Ha.	198
De 5 a 10 Ha.	51
De 10 a 20 Ha.	19
De 20 a 50 Ha.	4
Más de 50 Ha.	2
TOTAL	274

2. Distribución general de las tierras

	Superficie (Ha)
Tierras labradas	90
Pastos permanentes	3.446
Forestal	156
Otras tierras	688
TOTAL	4.380

3. Titulares de las explotaciones

a) Por grupos de edad	Nº
Menos de 35 años	4
De 35 a 54 años	59
De 55 a 64 años	67
Mayores de 65 años	143
TOTAL	273

b) Ocupación principal	Nº
Sólo en la explotación agrícola	217
Con otra actividad:	
– Principal	50
– Secundaria	6
TOTAL	273

4. Régimen de tenencia de las tierras

	Superficie (Ha)
Propiedad	2.473
Arrendamiento	1.063
Aparcería	0
Otros rég.	0
TOTAL	3.536

5. Cultivos (Ha)

Ha	Cereal grano	Legumi-nosas	Tubérculos	Cultivos industr.	Cultivos forrage.
Secano	12	13	0	0	4
Regadío	0	5	12	0	10

Ha	Hortalizas	Frutales	Viñedo	Olivar	Viveros
Secano	0	0	134	0	0
Regadío	6	0	0	0	0

6. Maquinaria agrícola

	Nº unidades
Motores	28
Tractores	23
Equipos trabajo del suelo	14
Equipos siembra y abonado	0
Equipos recolección	2
Instal. lecheras (ordeñadoras y tanques)	0
Otros equipos	4

7. Ganadería

	Nº Cabezas
a) Bovino	1.190
Ovino	592
Caprino	413

	Nº Explotaciones	Nº Plazas Reproductoras	Cebo
b) Cerda	1	0	4

IV. SECTOR INDUSTRIAL

1. Actividad industrial

Epígrafe	Altas
316.....	1
419.....	3
461.....	1
501.....	4
504.....	2
505.....	1
.....	–
.....	–

2. Viviendas de nueva construcción terminadas

	1991	1992
V.P.O Prom. pública..	0	0
V.P.O Prom. privada..	0	0
Libre.....	4	10
Rural.....	0	0
TOTAL.....	4	10



V. SECTOR SERVICIOS

1. Actividad comercial

Epígrafe	Altas	Epígrafe	Altas	Epígrafe	Altas	Epígrafe	Altas
617	1	652	1	671	1	852	1
642	2	659	1	673	6	972	1
644	1	662	6	691	2	873*	1
646	1	663	1	812	1	505*	1

2. Entidades financieras y de seguros

	Sucursales	Agencias
Bancos.....	–	–
Cajas de Ahorro	1	–
C. Seguros.....	–	–

VI. OTRAS INFORMACIONES

1. Servicio telefónico

	1984	1991	1992	1993
Nº líneas.....	153	273	286	293

2. Asistencia sanitaria y social (año 1993)

Médico	Farmacia	Veterinario	ATS/DUE	Cen. Asist.
1	1	1	1	–

C. Asist. más próximo: –

3. Transporte de viajeros

Línea	Nº Enlaces
V. 3: AVILA-SERRANILLOS.....	1
V. 4: AVILA-VENTA DEL O.....	1

Estación RENFE: Sí ☐ No ☒

	Nº Licencias
Taxi: Sí ☒ No ☐	1

4. Parque de vehículos (Padrón Municipal)

	1990	1991	1992	1993
Turismos	135	147	160	170
Autobuses	0	0	0	0
Camiones	10	10	12	15
Tractores-remolques	10	8	8	9
Motocicletas	15	15	15	16

5. Enseñanza

Centros docentes		Curso 1993-94		
Nº	Tipo	Nivel	Nº unid.	Nº alumnos
–	Púb.	Preescolar	1	11
1	Púb.	E.G.B.	3	47
–	–	B.U.P.	–	–
–	–	F.P.	–	–

6. Presupuestos municipales (en miles de ptas.)

Ingresos

	1989	1990	1991	1992
a) Operaciones corrientes	21.000	23.485	20.495	25.000
Impuestos y tasas.....	13.000	14.885	12.545	15.700
Impuestos directos	5.600	6.525	6.100	7.710
Impuestos indirectos.....	900	1.660	1.000	275
Tasas y otros ingresos.....	6.500	6.700	5.445	7.715
Transferencias corrientes	5.000	5.500	5.000	7.000
Ingresos patrimoniales.....	3.000	3.100	2.950	2.300
b) Operaciones de capital	6.615	7.250	13.000	15.900
Enajenación de inversiones...	6.605	0	2.500	1.500
Transferencias de capital.....	0	7.225	7.500	5.400
Variación activos financieros .	0	0	0	0
Variación pasivos financieros .	10	25	3.000	9.000
TOTALES	27.615	30.735	33.495	40.900

Gastos

	1989	1990	1991	1992
a) Operaciones corrientes.....	14.523	16.125	23.445	24.100
Gastos de personal	6.420	6.495	8.325	8.100
Compra de bienes y servicios..	7.121	8.705	13.920	15.300
Gastos financieros	765	800	1.000	0
Transferencias corrientes	217	125	200	700
b) Operaciones de capital.....	13.092	13.950	10.050	16.800
Inversiones reales.....	12.490	13.250	6.000	11.300
Transferencias de capital	0	0	0	0
Variación activos financieros..	0	0	0	0
Variación pasivos financieros..	602	700	4.050	5.500
TOTALES.....	27.615	30.075	33.495	40.900

CODIGO: **142**

MUNICIPIO: **NAVALONGUILLA**

COMARCA Nº **3**

I. DATOS GENERALES

Nº de entidades de población	Extensión (km²)	Densidad población (hab/km²) 1981	1991	Var. %	Altitud (m)	Distancia a la capital (km)
2	90,30	7,50	6,33	-15,51	1.188	89

NIVELES DE RENTA



II. POBLACION

1. Evolución de la población de hecho

Año 1950.....	1.088
Año 1960.....	949
Año 1970.....	888
Año 1981.....	677
Año 1991.....	572

2. Distribución de la población por edades y sexo

	1981 V	H	T	% s/T.	1993 V	H	T	% s/T.	Var.%
De 0 a 16 años.....	44	62	106	15,66	18	40	58	10,38	-5,28
De 17 a 39 años.....	96	78	174	25,70	64	65	129	23,08	-2,62
De 40 a 64 años.....	134	114	248	36,63	107	97	204	36,49	-0,14
De 65 años y más....	73	76	149	22,01	88	80	168	30,05	8,04
TOTAL.....	347	330	677	100,00	277	282	559	100,00	

3. Vivienda

	1981	1991
Vivienda principal.....	-	210
Vivienda secundaria.....	-	12
Otras viviendas.....	-	1
TOTAL.....	336	223

4. Movimiento natural de la población

	1981	1982	1983	1984	1985	1986	1987	1988	1989	1991	1992	1993
Nº nacimientos.....	1	5	3	2	2	4	2	1	2	0	1	0
Nº defunciones.....	8	12	10	9	6	11	7	5	7	0	16	5
Crecim. vegetativo...	-7	-7	-7	-7	-4	-7	-5	-4	-5	0	-15	-5

III. SECTOR AGRARIO

1. Parcelación
(Nº de explotaciones según superficie)

	Nº de parcelas
De 0,1 a 5 Ha.....	114
De 5 a 10 Ha.....	49
De 10 a 20 Ha.....	13
De 20 a 50 Ha.....	0
Más de 50 Ha.....	5
TOTAL.....	181

2. Distribución general de las tierras

	Superficie (Ha)
Tierras labradas.....	38
Pastos permanentes.....	5.150
Forestal.....	1.072
Otras tierras.....	3.007
TOTAL.....	9.267

3. Titulares de las explotaciones

a) Por grupos de edad	Nº	b) Ocupación principal	Nº
Menos de 35 años.....	8	Sólo en la explotación agrícola.....	136
De 35 a 54 años.....	81	Con otra actividad:	
De 55 a 64 años.....	46	- Principal.....	6
Mayores de 65 años.....	42	- Secundaria.....	35
TOTAL.....	177	TOTAL.....	177

4. Régimen de tenencia de las tierras

	Superficie (Ha)
Propiedad.....	4.894
Arrendamiento.....	204
Aparcería.....	0
Otros rég.....	89
TOTAL.....	5.187

5. Cultivos (Ha)

Ha	Cereal grano	Legumi-nosas	Tubérculos	Cultivos industr.	Cultivos forrage.
Secano	0	0	0	0	2
Regadío	0	10	6	0	3
Ha	**Hortalizas**	**Frutales**	**Viñedo**	**Olivar**	**Viveros**
Secano	0	2	0	0	0
Regadío	1	17	0	0	0

6. Maquinaria agrícola

	Nº unidades
Motores.....	2
Tractores.....	59
Equipos trabajo del suelo.....	7
Equipos siembra y abonado.....	3
Equipos recolección.....	9
Instal. lecheras (ordeñadoras y tanques)..	1
Otros equipos.....	47

7. Ganadería

	Nº Cabezas
a) Bovino.....	1.954
Ovino.....	857
Caprino.....	437

	Nº Explotaciones	Nº Plazas Reproductoras	Cebo
b) Cerda.....	96	19	156

IV. SECTOR INDUSTRIAL

1. Actividad industrial

Epígrafe	Altas
.....	–
.....	–
.....	–
.....	–
.....	–
.....	–
.....	–
.....	–

2. Viviendas de nueva construcción terminadas

	1991	1992
V.P.O Prom. pública..	0	0
V.P.O Prom. privada..	0	0
Libre.....	0	0
Rural.....	0	0
TOTAL.....	0	0



V. SECTOR SERVICIOS

1. Actividad comercial

Epígrafe	Altas	Epígrafe	Altas	Epígrafe	Altas	Epígrafe	Altas
...	–	...	–	...	–	...	–
...	–	...	–	...	–	...	–
...	–	...	–	...	–	...	–
...	–	...	–	...	–	...	–

2. Entidades financieras y de seguros

	Sucursales	Agencias
Bancos.....	–	–
Cajas de Ahorro	–	–
C. Seguros.....	–	–

VI. OTRAS INFORMACIONES

1. Servicio telefónico

	1984	1991	1992	1993
Nº líneas.....	36	53	62	68

2. Asistencia sanitaria y social (año 1993)

Médico	Farmacia	Veterinario	ATS/DUE	Cen. Asist.
1	1	1	1	–

C. Asist. más próximo: –

3. Transporte de viajeros

Línea	Nº Enlaces
.....	–

Estación RENFE: Sí ☐ No ☒

Nº Licencias
0

Taxi: Sí ☐ No ☒ .....

4. Parque de vehículos (Padrón Municipal)

	1990	1991	1992	1993
Turismos	77	–	–	–
Autobuses	0	–	–	–
Camiones	19	–	–	–
Tractores-remolques	1	–	–	–
Motocicletas	7	–	–	–

5. Enseñanza

Centros docentes		Curso 1993-94		
Nº	Tipo	Nivel	Nº unid.	Nº alumnos
–	Púb.	Preescolar	–	–
1	Púb.	E.G.B.	1	10
–	–	B.U.P.	–	–
–	–	F.P.	–	–

6. Presupuestos municipales (en miles de ptas.)

Ingresos	1989	1990	1991	1992
a) Operaciones corrientes	5.962	–	–	–
Impuestos y tasas.....	1.836	–	–	–
Impuestos directos	1.222	–	–	–
Impuestos indirectos.....	398	–	–	–
Tasas y otros ingresos.....	216	–	–	–
Transferencias corrientes.....	3.040	–	–	–
Ingresos patrimoniales.....	1.086	–	–	–
b) Operaciones de capital	0	–	–	–
Enajenación de inversiones...	0	–	–	–
Transferencias de capital.....	0	–	–	–
Variación activos financieros .	0	–	–	–
Variación pasivos financieros .	0	–	–	–
TOTALES	5.962	–	–	–

Gastos	1989	1990	1991	1992
a) Operaciones corrientes.....	5.961	–	–	–
Gastos de personal	1.697	–	–	–
Compra de bienes y servicios..	4.184	–	–	–
Gastos financieros	0	–	–	–
Transferencias corrientes.....	80	–	–	–
b) Operaciones de capital.....	0	–	–	–
Inversiones reales	0	–	–	–
Transferencias de capital	0	–	–	–
Variación activos financieros..	0	–	–	–
Variación pasivos financieros..	0	–	–	–
TOTALES	5.961	–	–	–

CODIGO: **143**

MUNICIPIO: **NAVALOSA**

COMARCA Nº **4**

I. DATOS GENERALES

Nº de entidades de población	Extensión (km²)	Densidad población (hab/km²) 1981	1991	Var. %	Altitud (m)	Distancia a la capital (km)
1	29,40	20,88	20,41	-2,28	1.304	59

NIVELES DE RENTA



II. POBLACION

1. Evolución de la población de hecho

Año 1950	1.109
Año 1960	1.002
Año 1970	830
Año 1981	614
Año 1991	600

2. Distribución de la población por edades y sexo

	1981 V	H	T	% s/T.	1993 V	H	T	% s/T.	Var. %
De 0 a 16 años	43	46	89	14,50	46	44	90	15,00	0,50
De 17 a 39 años	77	53	130	21,17	73	53	126	21,00	-0,17
De 40 a 64 años	122	112	234	38,11	97	83	180	30,00	-8,11
De 65 años y más	78	83	161	26,22	98	106	204	34,00	7,78
TOTAL	320	294	614	100,00	314	286	600	100,00	

3. Vivienda

	1981	1991
Vivienda principal	–	232
Vivienda secundaria	–	294
Otras viviendas	–	54
TOTAL	395	580

4. Movimiento natural de la población

	1981	1982	1983	1984	1985	1986	1987	1988	1989	1991	1992	1993
Nº nacimientos	2	4	8	10	3	4	8	9	2	1	3	4
Nº defunciones	6	11	6	1	7	9	9	4	3	5	8	5
Crecim. vegetativo	-4	-7	2	9	-4	-5	-1	5	-1	-4	-5	-1

III. SECTOR AGRARIO

1. Parcelación
(Nº de explotaciones según superficie)

	Nº de parcelas
De 0,1 a 5 Ha.	90
De 5 a 10 Ha.	23
De 10 a 20 Ha.	1
De 20 a 50 Ha.	0
Más de 50 Ha.	1
TOTAL	115

2. Distribución general de las tierras

	Superficie (Ha)
Tierras labradas	23
Pastos permanentes	320
Forestal	601
Otras tierras	1.397
TOTAL	2.341

3. Titulares de las explotaciones

a) Por grupos de edad	Nº	b) Ocupación principal	Nº
Menos de 35 años	0	Sólo en la explotación agrícola	68
De 35 a 54 años	34	Con otra actividad:	
De 55 a 64 años	35	– Principal	35
Mayores de 65 años	45	– Secundaria	11
TOTAL	114	TOTAL	114

4. Régimen de tenencia de las tierras

	Superficie (Ha)
Propiedad	302
Arrendamiento	41
Aparcería	0
Otros rég.	0
TOTAL	343

5. Cultivos (Ha)

Ha	Cereal grano	Legumi-nosas	Tubérculos	Cultivos industr.	Cultivos forrage.
Secano	20	0	0	0	0
Regadío	0	0	8	0	0

Ha	Hortalizas	Frutales	Viñedo	Olivar	Viveros
Secano	0	0	0	0	0
Regadío	7	0	0	0	0

6. Maquinaria agrícola

	Nº unidades
Motores	5
Tractores	15
Equipos trabajo del suelo	5
Equipos siembra y abonado	15
Equipos recolección	2
Instal. lecheras (ordeñadoras y tanques)	0
Otros equipos	22

7. Ganadería

	Nº Cabezas
a) Bovino	383
Ovino	1.078
Caprino	172

	Nº Explotaciones	Nº Plazas Reproductoras	Cebo
b) Cerda	64	12	153

IV. SECTOR INDUSTRIAL

1. Actividad industrial

Epígrafe	Altas
419	2
501	4
504	1
505	1
.....	–
.....	–
.....	–
.....	–

2. Viviendas de nueva construcción terminadas

	1991	1992
V.P.O Prom. pública. .	0	0
V.P.O Prom. privada..	0	0
Libre.	0	1
Rural.	0	0
TOTAL.	0	1



V. SECTOR SERVICIOS

1. Actividad comercial

Epígrafe	Altas	Epígrafe	Altas
612	1	673	2
642	1	.....	–
652	1	.....	–
662	3	.....	–

2. Entidades financieras y de seguros

	Sucursales	Agencias
Bancos	–	–
Cajas de Ahorro	–	–
C. Seguros.	–	–

VI. OTRAS INFORMACIONES

1. Servicio telefónico

	1984	1991	1992	1993
Nº líneas.....	65	110	115	123

2. Asistencia sanitaria y social (año 1993)

Médico	Farmacia	Veterinario	ATS/DUE	Cen. Asist.
1	1	–	–	–

C. Asist. más próximo: –

3. Transporte de viajeros

Línea	Nº Enlaces
V. 4: AVILA-VENTA DEL OBISPO	1

Estación RENFE: Sí ☐ No ☒

	Nº Licencias
Taxi: Sí ☒ No ☐	1

4. Parque de vehículos (Padrón Municipal)

	1990	1991	1992	1993
Turismos	–	85	110	100
Autobuses	–	0	0	0
Camiones	–	35	38	40
Tractores-remolques	–	7	9	12
Motocicletas	–	3	3	5

5. Enseñanza (**)

Centros docentes		Curso 1993-94		
Nº	Tipo	Nivel	Nº unid.	Nº alumnos
–	–	Preescolar	–	–
–	–	E.G.B.	–	–

(**) C.R.A.: ALTO ALBERCHE Nº 2. Se incluye en el Centro Cabecera de NAVATALGORDO.

6. Presupuestos municipales (en miles de ptas.)

Ingresos	1989	1990	1991	1992
a) Operaciones corrientes	10.720	11.545	13.955	13.955
Impuestos y tasas.....	3.940	5.505	7.205	7.205
Impuestos directos	2.950	3.450	4.700	4.700
Impuestos indirectos.....	600	505	180	180
Tasas y otros ingresos.....	390	1.550	2.325	2.325
Transferencias corrientes.....	3.550	3.550	5.000	5.000
Ingresos patrimoniales.....	3.230	2.490	1.750	1.750
b) Operaciones de capital	3.610	5.100	8.100	8.100
Enajenación de inversiones...	480	100	100	100
Transferencias de capital.....	3.030	5.000	8.000	8.000
Variación activos financieros .	100	0	0	0
Variación pasivos financieros .	0	0	0	0
TOTALES	14.330	16.645	22.055	22.055

Gastos	1989	1990	1991	1992
a) Operaciones corrientes.....	8.080	13.300	13.099	13.099
Gastos de personal	2.774	4.600	5.249	5.249
Compra de bienes y servicios..	4.980	8.500	7.850	7.850
Gastos financieros	311	200	0	0
Transferencias corrientes	15	0	0	0
b) Operaciones de capital.....	6.250	3.300	8.956	8.956
Inversiones reales.....	6.150	3.300	8.956	8.956
Transferencias de capital	0	0	0	0
Variación activos financieros..	100	0	0	0
Variación pasivos financieros..	0	0	0	0
TOTALES.....	14.330	16.600	22.055	22.055

CODIGO: **144**

MUNICIPIO: **NAVALPERAL DE PINARES**

COMARCA Nº **5**

I. DATOS GENERALES

Nº de entidades de población	Extensión (km²)	Densidad población (hab/km²) 1981	1991	Var. %	Altitud (m)	Distancia a la capital (km)
1	49,90	19,94	18,44	-7,54	1.285	30

NIVELES DE RENTA



II. POBLACION

1. Evolución de la población de hecho

Año 1950	1.377
Año 1960	1.508
Año 1970	1.193
Año 1981	995
Año 1991	920

2. Distribución de la población por edades y sexo

	1981 V	H	T	% s/T.	1993 V	H	T	% s/T.	Var. %
De 0 a 16 años	84	110	194	19,50	77	100	177	18,73	-0,77
De 17 a 39 años	183	145	328	32,96	148	151	299	31,64	-1,32
De 40 a 64 años	143	158	301	30,25	133	113	246	26,03	-4,22
De 65 años y más	72	100	172	17,29	94	129	223	23,60	6,31
TOTAL	482	513	995	100,00	452	493	945	100,00	

3. Vivienda

	1981	1991
Vivienda principal	-	354
Vivienda secundaria	-	1.021
Otras viviendas	-	104
TOTAL	874	1.479

4. Movimiento natural de la población

	1981	1982	1983	1984	1985	1986	1987	1988	1989	1991	1992	1993
Nº nacimientos	11	6	4	8	9	13	12	10	11	5	10	13
Nº defunciones	8	5	8	6	8	8	14	11	13	9	12	11
Crecim. vegetativo	3	1	-4	2	1	5	-2	-1	-2	-4	-2	2

III. SECTOR AGRARIO

1. Parcelación

(Nº de explotaciones según superficie)

	Nº de parcelas
De 0,1 a 5 Ha.	184
De 5 a 10 Ha.	88
De 10 a 20 Ha.	57
De 20 a 50 Ha.	29
Más de 50 Ha.	5
TOTAL	363

2. Distribución general de las tierras

	Superficie (Ha)
Tierras labradas	2
Pastos permanentes	4.175
Forestal	6
Otras tierras	305
TOTAL	4.488

3. Titulares de las explotaciones

a) Por grupos de edad	Nº
Menos de 35 años	31
De 35 a 54 años	67
De 55 a 64 años	69
Mayores de 65 años	193
TOTAL	360

b) Ocupación principal	Nº
Sólo en la explotación agrícola	291
Con otra actividad:	
- Principal	56
- Secundaria	13
TOTAL	360

4. Régimen de tenencia de las tierras

	Superficie (Ha)
Propiedad	3.833
Arrendamiento	343
Aparcería	0
Otros rég.	0
TOTAL	4.176

5. Cultivos (Ha)

Ha	Cereal grano	Legumi-nosas	Tubérculos	Cultivos industr.	Cultivos forrage.
Secano	0	0	0	0	0
Regadío	0	0	2	0	0

Ha	Hortalizas	Frutales	Viñedo	Olivar	Viveros
Secano	0	0	0	0	0
Regadío	0	0	0	0	0

6. Maquinaria agrícola

	Nº unidades
Motores	0
Tractores	31
Equipos trabajo del suelo	2
Equipos siembra y abonado	6
Equipos recolección	8
Instal. lecheras (ordeñadoras y tanques)	65
Otros equipos	47

7. Ganadería

	Nº Cabezas
a) Bovino	1.867
Ovino	0
Caprino	0

	Nº Explotaciones	Nº Plazas Reproductoras	Cebo
b) Cerda	3	8	39

IV. SECTOR INDUSTRIAL

1. Actividad industrial

Epígrafe	Altas
314	1
316	2
421	1
461	1
463	4
501	12
504	7
505	4

2. Viviendas de nueva construcción terminadas

	1991	1992
V.P.O Prom. pública. .	0	0
V.P.O Prom. privada..	0	0
Libre.	8	14
Rural.	0	0
TOTAL.	8	14



V. SECTOR SERVICIOS

1. Actividad comercial

Epígrafe	Altas	Epígrafe	Altas	Epígrafe	Altas	Epígrafe	Altas	Epígrafe	Altas	Epígrafe	Altas
612	1	646	2	659	1	675	1	963	1	504**	1
617	1	651	1	662	9	682	1	969	1	...	–
619	1	652	2	671	1	756	1	713*	1	...	–
642	4	653	1	672	1	812	1	831*	1	...	–
643	1	655	2	673	13	833	1	501**	1	...	–

2. Entidades financieras y de seguros

	Sucursales	Agencias
Bancos	–	–
Cajas de Ahorro	1	–
C. Seguros.	–	–

VI. OTRAS INFORMACIONES

1. Servicio telefónico

	1984	1991	1992	1993
Nº líneas	460	583	627	651

2. Asistencia sanitaria y social (año 1993)

Médico	Farmacia	Veterinario	ATS/DUE	Cen. Asist.
1	1	–	1	–

C. Asist. más próximo: –

3. Transporte de viajeros

Línea	Nº Enlaces
.....	0

Estación RENFE: Sí ☒ No ☐

Nº Licencias
0

Taxi: Sí ☐ No ☒ .....

4. Parque de vehículos (Padrón Municipal)

	1990	1991	1992	1993
Turismos	–	234	232	240
Autobuses	–	0	0	0
Camiones	–	63	62	57
Tractores-remolques	–	7	7	7
Motocicletas	–	8	8	7

5. Enseñanza

Centros docentes		Curso 1993-94		
Nº	Tipo	Nivel	Nº unid.	Nº alumnos
–	Púb.	Preescolar	1	22
1	Púb.	E.G.B.	5	90
–	–	B.U.P.	–	–
–	–	F.P.	–	–

6. Presupuestos municipales (en miles de ptas.)

Ingresos	1989	1990	1991	1992
a) Operaciones corrientes	35.228	37.103	39.114	44.555
Impuestos y tasas.	28.155	28.628	30.484	34.779
Impuestos directos	15.354	14.097	15.010	17.786
Impuestos indirectos.	1.292	2.224	2.347	2.558
Tasas y otros ingresos	11.509	12.307	13.127	14.435
Transferencias corrientes	5.716	7.066	7.371	8.487
Ingresos patrimoniales	1.357	1.409	1.259	1.289
b) Operaciones de capital	3.110	2.981	3.508	10.363
Enajenación de inversiones.	0	0	0	0
Transferencias de capital.	3.110	2.981	3.508	7.207
Variación activos financieros	0	0	0	0
Variación pasivos financieros	0	0	0	3.156
TOTALES	38.338	40.084	42.622	54.918

Gastos	1989	1990	1991	1992
a) Operaciones corrientes	25.649	30.013	32.704	37.298
Gastos de personal	13.785	16.972	19.558	19.604
Compra de bienes y servicios.	11.278	12.480	12.976	17.604
Gastos financieros	192	150	160	80
Transferencias corrientes	394	411	10	10
b) Operaciones de capital.	12.690	10.071	9.804	17.620
Inversiones reales	12.100	9.450	9.100	16.950
Transferencias de capital	0	0	0	0
Variación activos financieros.	0	0	0	0
Variación pasivos financieros.	590	621	704	670
TOTALES	38.339	40.084	42.508	54.918

CODIGO: **145**

MUNICIPIO: **NAVALPERAL DE TORMES**

COMARCA Nº **4**

I. DATOS GENERALES

Nº de entidades de población	Extensión (km²)	Densidad población (hab/km²) 1981	1991	Var. %	Altitud (m)	Distancia a la capital (km)
4	60,60	3,35	2,48	-26,11	1.303	82

NIVELES DE RENTA



II. POBLACION

1. Evolución de la población de hecho

Año 1950	600
Año 1960	540
Año 1970	363
Año 1981	203
Año 1991	150

2. Distribución de la población por edades y sexo

	1981 V	H	T	% s/T.	1993 V	H	T	% s/T.	Var. %
De 0 a 16 años	18	17	35	17,24	8	4	12	7,19	-10,06
De 17 a 39 años	12	19	31	15,27	20	18	38	22,75	7,48
De 40 a 64 años	39	34	73	35,96	28	25	53	31,74	-4,22
De 65 años y más	29	35	64	31,53	30	34	64	38,32	6,80
TOTAL	98	105	203	100,00	86	81	167	100,00	

3. Vivienda

	1981	1991
Vivienda principal	–	60
Vivienda secundaria	–	64
Otras viviendas	–	90
TOTAL	113	214

4. Movimiento natural de la población

	1981	1982	1983	1984	1985	1986	1987	1988	1989	1991	1992	1993
Nº nacimientos	0	0	4	0	5	2	0	1	0	0	0	0
Nº defunciones	2	0	1	0	3	2	6	0	1	0	1	1
Crecim. vegetativo	-2	0	3	0	2	0	-6	1	-1	0	-1	-1

III. SECTOR AGRARIO

1. Parcelación

(Nº de explotaciones según superficie)

	Nº de parcelas
De 0,1 a 5 Ha.	47
De 5 a 10 Ha.	19
De 10 a 20 Ha.	11
De 20 a 50 Ha.	5
Más de 50 Ha.	5
TOTAL	87

2. Distribución general de las tierras

	Superficie (Ha)
Tierras labradas	15
Pastos permanentes	4.317
Forestal	53
Otras tierras	1.620
TOTAL	6.005

3. Titulares de las explotaciones

a) Por grupos de edad	Nº	b) Ocupación principal	Nº
Menos de 35 años	4	Sólo en la explotación agrícola	67
De 35 a 54 años	18	Con otra actividad:	
De 55 a 64 años	26	– Principal	10
Mayores de 65 años	37	– Secundaria	8
TOTAL	85	TOTAL	85

4. Régimen de tenencia de las tierras

	Superficie (Ha)
Propiedad	4.219
Arrendamiento	103
Aparcería	2
Otros rég.	7
TOTAL	4.331

5. Cultivos (Ha)

Ha	Cereal grano	Legumi-nosas	Tubérculos	Cultivos industr.	Cultivos forrage.
Secano	6	1	0	0	0
Regadío	0	3	8	0	0

Ha	Hortalizas	Frutales	Viñedo	Olivar	Viveros
Secano	0	0	0	0	0
Regadío	3	2	0	0	0

6. Maquinaria agrícola

	Nº unidades
Motores	4
Tractores	23
Equipos trabajo del suelo	0
Equipos siembra y abonado	0
Equipos recolección	0
Instal. lecheras (ordeñadoras y tanques)	2
Otros equipos	12

7. Ganadería

	Nº Cabezas
a) Bovino	561
Ovino	68
Caprino	809

	Nº Explotaciones	Nº Plazas Reproductoras	Cebo
b) Cerda	31	10	247

IV. SECTOR INDUSTRIAL

1. Actividad industrial

Epígrafe	Altas
454	1
501	1
	–
	–
	–
	–
	–
	–

2. Viviendas de nueva construcción terminadas

	1991	1992
V.P.O Prom. pública. .	0	0
V.P.O Prom. privada..	0	0
Libre.	5	3
Rural.	0	0
TOTAL.	5	3



V. SECTOR SERVICIOS

1. Actividad comercial

Epígrafe	Altas	Epígrafe	Altas
652	1		–
662	1		–
673	2		–
	–		–

2. Entidades financieras y de seguros

	Sucursales	Agencias
Bancos	–	–
Cajas de Ahorro	–	–
C. Seguros.	–	–

VI. OTRAS INFORMACIONES

1. Servicio telefónico

	1984	1991	1992	1993
Nº líneas.	1	70	72	75

2. Asistencia sanitaria y social (año 1993)

Médico	Farmacia	Veterinario	ATS/DUE	Cen. Asist.
1	1	1	–	–

C. Asist. más próximo: A.P. S. Miguel de Corneja

3. Transporte de viajeros

Línea	Nº Enlaces
V. 119: AVILA-BARCO DE A. . .	1

Estación RENFE: Sí ☐ No ☒

	Nº Licencias
Taxi: Sí ☐ No ☒	–

4. Parque de vehículos (Padrón Municipal)

	1990	1991	1992	1993
Turismos	25	29	30	31
Autobuses	0	0	0	0
Camiones	1	1	1	1
Tractores-remolques	0	0	0	0
Motocicletas	0	0	0	0

5. Enseñanza (**)

Centros docentes		Curso 1993-94		
Nº	Tipo	Nivel	Nº unid.	Nº alumnos
–	–	Preescolar	–	–
–	–	E.G.B.	–	–

(**) C.R.A.: ALTO GREDOS: Se incluye en el Centro Cabecera de HOYOS DEL ESPINO.

6. Presupuestos municipales (en miles de ptas.)

Ingresos	1989	1990	1991	1992
a) Operaciones corrientes	5.911	4.046	4.522	4.722
Impuestos y tasas.	1.333	1.506	1.810	1.760
Impuestos directos	669	750	870	830
Impuestos indirectos.	59	0	0	0
Tasas y otros ingresos	605	756	940	930
Transferencias corrientes	3.977	1.784	1.720	1.995
Ingresos patrimoniales	601	756	992	967
b) Operaciones de capital	1.190	7.910	11.204	10.344
Enajenación de inversiones.	0	0	0	0
Transferencias de capital	1.190	7.910	8.300	6.350
Variación activos financieros	0	0	2.904	3.994
Variación pasivos financieros	0	0	0	0
TOTALES	7.101	11.956	15.726	15.066

Gastos	1989	1990	1991	1992
a) Operaciones corrientes	2.800	3.406	4.825	6.466
Gastos de personal	997	1.381	1.875	2.107
Compra de bienes y servicios	1.740	1.890	2.725	3.709
Gastos financieros	0	0	0	0
Transferencias corrientes	63	135	225	650
b) Operaciones de capital.	4.300	8.550	10.990	8.600
Inversiones reales	4.300	8.550	10.990	8.600
Transferencias de capital	0	0	0	0
Variación activos financieros	0	0	0	0
Variación pasivos financieros	0	0	0	0
TOTALES	7.100	11.956	15.815	15.066

CODIGO: **146**

MUNICIPIO: **NAVALUENGA**

COMARCA Nº **5**

I. DATOS GENERALES

Nº de entidades de población	Extensión (km²)	Densidad población (hab/km²) 1981	1991	Var. %	Altitud (m)	Distancia a la capital (km)
1	74,00	27,35	25,92	-5,24	763	42

NIVELES DE RENTA



II. POBLACION

1. Evolución de la población de hecho

Año 1950	2.675
Año 1960	2.497
Año 1970	2.498
Año 1981	2.024
Año 1991	1.918

2. Distribución de la población por edades y sexo

	1981 V	H	T	% s/T.	1993 V	H	T	% s/T.	Var. %
De 0 a 16 años	244	208	452	22,33	170	169	339	16,30	-6,03
De 17 a 39 años	174	129	303	14,97	306	303	609	29,28	14,31
De 40 a 64 años	391	331	722	35,67	325	285	610	29,33	-6,35
De 65 años y más	236	311	547	27,03	248	274	522	25,10	-1,93
TOTAL	1.045	979	2.024	100,00	1.049	1.031	2.080	100,00	

3. Vivienda

	1981	1991
Vivienda principal	-	740
Vivienda secundaria	-	2.093
Otras viviendas	-	49
TOTAL	2.263	2.882

4. Movimiento natural de la población

	1981	1982	1983	1984	1985	1986	1987	1988	1989	1991	1992	1993
Nº nacimientos	26	23	23	19	14	20	30	15	15	0	8	13
Nº defunciones	12	28	20	12	20	23	21	12	28	6	13	31
Crecim. vegetativo	14	-5	3	7	-6	-3	9	3	-13	-6	-5	-18

III. SECTOR AGRARIO

1. Parcelación
(Nº de explotaciones según superficie)

	Nº de parcelas
De 0,1 a 5 Ha.	590
De 5 a 10 Ha.	83
De 10 a 20 Ha.	19
De 20 a 50 Ha.	7
Más de 50 Ha.	8
TOTAL	707

2. Distribución general de las tierras

	Superficie (Ha)
Tierras labradas	171
Pastos permanentes	2.289
Forestal	3.031
Otras tierras	1.313
TOTAL	6.804

3. Titulares de las explotaciones

a) Por grupos de edad	Nº
Menos de 35 años	14
De 35 a 54 años	169
De 55 a 64 años	198
Mayores de 65 años	334
TOTAL	715

b) Ocupación principal	Nº
Sólo en la explotación agrícola	481
Con otra actividad:	
- Principal	233
- Secundaria	1
TOTAL	715

4. Régimen de tenencia de las tierras

	Superficie (Ha)
Propiedad	2.353
Arrendamiento	107
Aparcería	0
Otros rég.	0
TOTAL	2.460

5. Cultivos (Ha)

Ha	Cereal grano	Legumi-nosas	Tubérculos	Cultivos industr.	Cultivos forrage.
Secano	0	0	0	0	0
Regadío	0	2	5	0	10

Ha	Hortalizas	Frutales	Viñedo	Olivar	Viveros
Secano	0	0	151	0	0
Regadío	14	59	0	0	0

6. Maquinaria agrícola

	Nº unidades
Motores	7
Tractores	31
Equipos trabajo del suelo	45
Equipos siembra y abonado	6
Equipos recolección	7
Instal. lecheras (ordeñadoras y tanques)	12
Otros equipos	123

7. Ganadería

	Nº Cabezas
a) Bovino	428
Ovino	314
Caprino	2.884

	Nº Explotaciones	Nº Plazas Reproductoras	Cebo
b) Cerda	136	135	1.214

IV. SECTOR INDUSTRIAL

1. Actividad industrial

Epígrafe	Altas
152	1
314	3
419	3
428	1
463	7
501	27
504	9
505	9

2. Viviendas de nueva construcción terminadas

	1991	1992
V.P.O Prom. pública	0	0
V.P.O Prom. privada	0	0
Libre	52	59
Rural	0	0
TOTAL	52	59



V. SECTOR SERVICIOS

1. Actividad comercial

Epíg.	Altas	Epíg.	Altas	Epíg.	Altas	Epíg.	Altas	Epíg.	Altas	Epíg.	Altas	Epíg.	Altas	Epíg.	Altas
612	3	644	1	653	6	671	2	687	2	842	1	969	5	731*	1
617	1	646	1	655	1	672	1	691	5	849	1	972	2	871*	1
641	1	647	2	659	1	673	35	811	2	856	1	023*	2	884*	1
642	7	651	1	662	11	675	1	812	1	859	2	411*	1	419*	1
643	2	652	2	663	1	683	1	833	3	963	1	421*	1	501*	1

2. Entidades financieras y de seguros

	Sucursales	Agencias
Bancos	2	0
Cajas de Ahorro	1	0
C. Seguros	0	0

VI. OTRAS INFORMACIONES

1. Servicio telefónico

	1984	1991	1992	1993
Nº líneas	587	962	1.046	1.115

2. Asistencia sanitaria y social (año 1993)

Médico	Farmacia	Veterinario	ATS/DUE	Cen. Asist.
2	1	–	2	–

C. Asist. más próximo: –

3. Transporte de viajeros

Línea	Nº Enlaces
V.ª3: AVILA-SERRANILLOS	1

Estación RENFE: Sí ☐ No ☒

	Nº Licencias
Taxi: Sí ☒ No ☐	1

4. Parque de vehículos (Padrón Municipal)

	1990	1991	1992	1993
Turismos	–	–	–	–
Autobuses	–	–	–	–
Camiones	–	–	–	–
Tractores-remolques	–	–	–	–
Motocicletas	–	–	–	–

5. Enseñanza

Centros docentes		Curso 1993-94		
Nº	Tipo	Nivel	Nº unid.	Nº alumnos
–	Púb.	Preescolar	3	46
1	Púb.	E.G.B.	8	177
–	–	B.U.P.	–	–
–	–	F.P.	–	–

6. Presupuestos municipales (en miles de ptas.)

Ingresos	1989	1990	1991	1992
a) Operaciones corrientes	56.595	55.917	63.696	84.097
Impuestos y tasas	39.024	38.390	44.806	61.935
Impuestos directos	13.945	13.000	20.150	22.975
Impuestos indirectos	1.550	3.100	3.600	4.100
Tasas y otros ingresos	23.529	22.290	21.056	34.860
Transferencias corrientes	14.200	13.646	13.610	17.000
Ingresos patrimoniales	3.371	3.881	5.280	5.162
b) Operaciones de capital	26.701	29.230	23.357	15.125
Enajenación de inversiones	1.000	20	1.002	3
Transferencias de capital	20.700	24.000	17.353	10.120
Variación activos financieros	0	0	0	0
Variación pasivos financieros	5.001	5.210	5.002	5.002
TOTALES	83.296	85.147	87.053	99.222

Gastos	1989	1990	1991	1992
a) Operaciones corrientes	52.974	49.385	54.220	64.700
Gastos de personal	20.988	22.282	24.120	30.900
Compra de bienes y servicios	29.775	24.501	26.200	29.750
Gastos financieros	1.900	2.000	3.400	3.500
Transferencias corrientes	311	602	500	550
b) Operaciones de capital	30.323	35.762	32.834	34.522
Inversiones reales	28.200	28.640	25.141	25.502
Transferencias de capital	942	942	20	20
Variación activos financieros	0	6.180	0	0
Variación pasivos financieros	1.181	0	7.673	9.000
TOTALES	83.297	85.147	87.054	99.222

CODIGO: **147**

MUNICIPIO: **NAVAQUESERA**

COMARCA Nº **4**

I. DATOS GENERALES

Nº de entidades de población	Extensión (km²)	Densidad población (hab/km²) 1981	1991	Var. %	Altitud (m)	Distancia a la capital (km)
1	8,90	7,75	11,35	46,38	1.509	53

NIVELES DE RENTA



II. POBLACION

1. Evolución de la población de hecho

Año 1950	250
Año 1960	218
Año 1970	110
Año 1981	69
Año 1991	101

2. Distribución de la población por edades y sexo

	1981 V	H	T	% s/T.	1993 V	H	T	% s/T.	Var. %
De 0 a 16 años	5	4	9	13,04	5	5	10	10,10	-22,54
De 17 a 39 años	9	9	18	26,09	10	9	19	19,19	-26,44
De 40 a 64 años	7	8	15	21,74	12	13	25	25,25	16,16
De 65 años y más	14	13	27	39,13	23	22	45	45,45	16,15
TOTAL	35	34	69	100,00	50	49	99	100,00	

3. Vivienda

	1981	1991
Vivienda principal	–	50
Vivienda secundaria	–	65
Otras viviendas	–	0
TOTAL	31	115

4. Movimiento natural de la población

	1981	1982	1983	1984	1985	1986	1987	1988	1989	1991	1992	1993
Nº nacimientos	1	0	0	0	0	0	0	0	0	0	0	0
Nº defunciones	0	1	0	0	0	2	0	0	0	0	0	0
Crecim. vegetativo	1	-1	0	0	0	-2	0	0	0	0	0	0

III. SECTOR AGRARIO

1. Parcelación

(Nº de explotaciones según superficie)

	Nº de parcelas
De 0,1 a 5 Ha.	18
De 5 a 10 Ha.	3
De 10 a 20 Ha.	2
De 20 a 50 Ha.	1
Más de 50 Ha.	1
TOTAL	25

2. Distribución general de las tierras

	Superficie (Ha)
Tierras labradas	6
Pastos permanentes	185
Forestal	90
Otras tierras	619
TOTAL	900

3. Titulares de las explotaciones

a) Por grupos de edad	Nº
Menos de 35 años	0
De 35 a 54 años	1
De 55 a 64 años	6
Mayores de 65 años	17
TOTAL	24

b) Ocupación principal	Nº
Sólo en la explotación agrícola	22
Con otra actividad:	
– Principal	1
– Secundaria	1
TOTAL	24

4. Régimen de tenencia de las tierras

	Superficie (Ha)
Propiedad	135
Arrendamiento	56
Aparcería	0
Otros rég.	0
TOTAL	191

5. Cultivos (Ha)

Ha	Cereal grano	Legumi-nosas	Tubérculos	Cultivos industr.	Cultivos forrage.
Secano	0	0	0	0	0
Regadío	0	0	3	0	0

Ha	Hortalizas	Frutales	Viñedo	Olivar	Viveros
Secano	0	0	0	0	0
Regadío	5	0	0	0	0

6. Maquinaria agrícola

	Nº unidades
Motores	0
Tractores	6
Equipos trabajo del suelo	0
Equipos siembra y abonado	0
Equipos recolección	1
Instal. lecheras (ordeñadoras y tanques)	0
Otros equipos	11

7. Ganadería

	Nº Cabezas
a) Bovino	29
Ovino	100
Caprino	72

	Nº Explotaciones	Nº Plazas Reproductoras	Cebo
b) Cerda	7	0	15

IV. SECTOR INDUSTRIAL

1. Actividad industrial

Epígrafe	Altas
.....	–
.....	–
.....	–
.....	–
.....	–
.....	–
.....	–
.....	–

2. Viviendas de nueva construcción terminadas

	1991	1992
V.P.O Prom. pública. .	0	0
V.P.O Prom. privada..	0	0
Libre.	3	3
Rural.	0	0
TOTAL.....	3	3



V. SECTOR SERVICIOS

1. Actividad comercial

Epígrafe	Altas	Epígrafe	Altas
673.....	1	.....	–
.....	–	.....	–
.....	–	.....	–
.....	–	.....	–

2. Entidades financieras y de seguros

	Sucursales	Agencias
Bancos	–	–
Cajas de Ahorro	–	–
C. Seguros.....	–	–

VI. OTRAS INFORMACIONES

1. Servicio telefónico

	1984	1991	1992	1993
Nº líneas.....	1	30	25	26

2. Asistencia sanitaria y social (año 1993)

Médico	Farmacia	Veterinario	ATS/DUE	Cen. Asist.
–	–	–	–	–

C. Asist. más próximo: A.P. Navatalgordo

3. Transporte de viajeros

Línea	Nº Enlaces
.....	–

Estación RENFE: Sí ☐ No ☒

Nº Licencias
–

Taxi: Sí ☐ No ☒ .....

4. Parque de vehículos (Padrón Municipal)

	1990	1991	1992	1993
Turismos	5	5	4	3
Autobuses	0	0	0	0
Camiones	0	0	0	0
Tractores-remolques	2	3	3	3
Motocicletas	4	4	4	4

5. Enseñanza

Centros docentes		Curso 1993-94		
Nº	Tipo	Nivel	Nº unid.	Nº alumnos
–	–	Preescolar	–	–
–	–	E.G.B.	–	–
–	–	B.U.P.	–	–
–	–	F.P.	–	–

6. Presupuestos municipales (en miles de ptas.)

	Ingresos				Gastos				
	1989	1990	1991	1992		1989	1990	1991	1992
a) Operaciones corrientes	2.250	0	2.700	0	a) Operaciones corrientes.....	2.200	0	2.600	0
Impuestos y tasas.....	1.000	0	1.300	0	Gastos de personal	600	0	700	0
Impuestos directos	300	0	400	0	Compra de bienes y servicios..	1.600	0	1.900	0
Impuestos indirectos.....	300	0	400	0	Gastos financieros	0	0	0	0
Tasas y otros ingresos.....	400	0	500	0	Transferencias corrientes	0	0	0	0
Transferencias corrientes.....	550	0	600	0	b) Operaciones de capital.....	350	0	500	0
Ingresos patrimoniales.....	700	0	800	0	Inversiones reales.....	0	0	0	0
b) Operaciones de capital	300	0	400	0	Transferencias de capital	350	0	500	0
Enajenación de inversiones...	300	0	400	0	Variación activos financieros..	0	0	0	0
Transferencias de capital.....	0	0	0	0	Variación pasivos financieros..	0	0	0	0
Variación activos financieros .	0	0	0	0	TOTALES.....	2.550	0	3.100	0
Variación pasivos financieros .	0	0	0	0					
TOTALES	2.550	0	3.100	0					

CODIGO: **148**

MUNICIPIO: **NAVARREDONDA DE GREDOS**

COMARCA Nº **4**

I. DATOS GENERALES

Nº de entidades de población	Extensión (km²)	Densidad población (hab/km²) 1981	1991	Var. %	Altitud (m)	Distancia a la capital (km)
2	78,70	7,76	7,01	-9,66	1.600	65

NIVELES DE RENTA



II. POBLACION

1. Evolución de la población de hecho

Año 1950	1.036
Año 1960	932
Año 1970	688
Año 1981	611
Año 1991	552

2. Distribución de la población por edades y sexo

	1981 V	H	T	% s/T.	1993 V	H	T	% s/T.	Var. %
De 0 a 16 años	54	39	93	15,22	38	40	78	15,38	0,16
De 17 a 39 años	105	86	191	31,26	91	69	160	31,56	0,30
De 40 a 64 años	95	101	196	32,08	70	60	130	25,64	-6,44
De 65 años y más	62	69	131	21,44	60	79	139	27,42	5,98
TOTAL	316	295	611	100,00	259	248	507	100,00	

3. Vivienda

	1981	1991
Vivienda principal	–	175
Vivienda secundaria	–	132
Otras viviendas	–	54
TOTAL	308	361

4. Movimiento natural de la población

	1981	1982	1983	1984	1985	1986	1987	1988	1989	1991	1992	1993
Nº nacimientos	1	1	5	2	8	4	4	6	7	2	0	10
Nº defunciones	3	10	7	8	1	2	2	7	3	1	3	2
Crecim. vegetativo	-2	-9	-2	-6	7	2	2	-1	4	1	-3	8

III. SECTOR AGRARIO

1. Parcelación
(Nº de explotaciones según superficie)

	Nº de parcelas
De 0,1 a 5 Ha.	53
De 5 a 10 Ha.	13
De 10 a 20 Ha.	17
De 20 a 50 Ha.	7
Más de 50 Ha.	8
TOTAL	98

2. Distribución general de las tierras

	Superficie (Ha)
Tierras labradas	4
Pastos permanentes	5.736
Forestal	164
Otras tierras	1.422
TOTAL	7.326

3. Titulares de las explotaciones

a) Por grupos de edad	Nº	b) Ocupación principal	Nº
Menos de 35 años	7	Sólo en la explotación agrícola	60
De 35 a 54 años	26	Con otra actividad:	
De 55 a 64 años	35	– Principal	26
Mayores de 65 años	27	– Secundaria	9
TOTAL	95	TOTAL	95

4. Régimen de tenencia de las tierras

	Superficie (Ha)
Propiedad	4.970
Arrendamiento	670
Aparcería	0
Otros rég.	100
TOTAL	5.740

5. Cultivos (Ha)

Ha	Cereal grano	Legumi-nosas	Tubérculos	Cultivos industr.	Cultivos forrage.
Secano	10	1	0	0	0
Regadío	0	1	2	0	0

Ha	Hortalizas	Frutales	Viñedo	Olivar	Viveros
Secano	0	0	0	0	0
Regadío	1	0	0	0	0

6. Maquinaria agrícola

	Nº unidades
Motores	2
Tractores	34
Equipos trabajo del suelo	8
Equipos siembra y abonado	10
Equipos recolección	10
Instal. lecheras (ordeñadoras y tanques)	12
Otros equipos	26

7. Ganadería

	Nº Cabezas
a) Bovino	2.485
Ovino	0
Caprino	802

	Nº Explotaciones	Nº Plazas Reproductoras	Cebo
b) Cerda	55	0	133

IV. SECTOR INDUSTRIAL

1. Actividad industrial

Epígrafe	Altas
.....	–
.....	–
.....	–
.....	–
.....	–
.....	–
.....	–
.....	–

2. Viviendas de nueva construcción terminadas

	1991	1992
V.P.O Prom. pública. .	0	0
V.P.O Prom. privada..	0	0
Libre.	3	3
Rural.	0	0
TOTAL.	3	3



V. SECTOR SERVICIOS

1. Actividad comercial

Epígrafe	Altas	Epígrafe	Altas	Epígrafe	Altas	Epígrafe	Altas
...	–	...	–	...	–	...	–
...	–	...	–	...	–	...	–
...	–	...	–	...	–	...	–
...	–	...	–	...	–	...	–

2. Entidades financieras y de seguros

	Sucursales	Agencias
Bancos	–	–
Cajas de Ahorro	1	–
C. Seguros.	–	–

VI. OTRAS INFORMACIONES

1. Servicio telefónico

	1984	1991	1992	1993
Nº líneas.....	98	210	224	258

2. Asistencia sanitaria y social (año 1993)

Médico	Farmacia	Veterinario	ATS/DUE	Cen. Asist.
1	1	1	1	–

C. Asist. más próximo: –

3. Transporte de viajeros

Línea	Nº Enlaces
V. 119: AVILA-BARCO DE A. . .	1

Estación RENFE: Sí ☐ No ☒

	Nº Licencias
Taxi: Sí ☐ No ☒	–

4. Parque de vehículos (Padrón Municipal)

	1990	1991	1992	1993
Turismos	153	162	–	192
Autobuses	0	0	–	0
Camiones	21	23	–	30
Tractores-remolques	12	17	–	20
Motocicletas	3	4	–	8

5. Enseñanza (**)

Centros docentes		Curso 1993-94		
Nº	Tipo	Nivel	Nº unid.	Nº alumnos
–	–	Preescolar	–	–
–	–	E.G.B.	–	–

(**) C.R.A.: ALTO GREDOS. Se incluye en el Centro Cabecera de HOYOS DEL ESPINO.

6. Presupuestos municipales (en miles de ptas.)

Ingresos	1989	1990	1991	1992
a) Operaciones corrientes	23.954	30.907	22.984	23.771
Impuestos y tasas.	6.216	7.710	12.050	7.414
Impuestos directos	4.350	4.665	4.650	4.735
Impuestos indirectos.....	624	1.375	3.400	350
Tasas y otros ingresos.....	1.242	1.670	4.000	2.329
Transferencias corrientes.....	3.785	3.970	6.700	5.122
Ingresos patrimoniales.....	13.953	19.227	9.234	11.235
b) Operaciones de capital	15.202	23.782	17.476	28.651
Enajenación de inversiones...	5.904	425	0	11.212
Transferencias de capital.....	8.878	22.937	17.476	17.439
Variación activos financieros .	420	420	0	0
Variación pasivos financieros .	0	0	0	0
TOTALES	39.156	54.689	45.460	52.422

Gastos	1989	1990	1991	1992
a) Operaciones corrientes.....	19.090	21.392	25.239	27.849
Gastos de personal	7.044	7.653	8.053	9.168
Compra de bienes y servicios..	11.125	12.700	16.489	17.692
Gastos financieros	73	56	22	989
Transferencias corrientes	848	983	675	0
b) Operaciones de capital.....	20.067	33.297	20.221	24.573
Inversiones reales.....	19.649	32.861	19.869	24.573
Transferencias de capital	0	0	0	0
Variación activos financieros..	0	0	0	0
Variación pasivos financieros..	418	436	352	0
TOTALES	39.157	54.689	45.460	52.422

CODIGO: **149**

MUNICIPIO: **NAVARREDONDILLA**

COMARCA Nº **4**

I. DATOS GENERALES

Nº de entidades de población	Extensión (km²)	Densidad población (hab/km²) 1981	1991	Var. %	Altitud (m)	Distancia a la capital (km)
1	19,60	19,44	15,36	–21,00	1.133	30

NIVELES DE RENTA



II. POBLACION

1. Evolución de la población de hecho

Año 1950	1.077
Año 1960	863
Año 1970	504
Año 1981	381
Año 1991	301

2. Distribución de la población por edades y sexo

	1981 V	H	T	% s/T.	1993 V	H	T	% s/T.	Var. %
De 0 a 16 años	15	26	41	10,76	18	15	33	10,48	–0,28
De 17 a 39 años	60	49	109	28,61	33	29	62	19,68	–8,93
De 40 a 64 años	74	69	143	37,53	43	46	89	28,25	–9,28
De 65 años y más	35	53	88	23,10	61	70	131	41,59	18,49
TOTAL	184	197	381	100,00	155	160	315	100,00	

3. Vivienda

	1981	1991
Vivienda principal	–	146
Vivienda secundaria	–	228
Otras viviendas	–	16
TOTAL	346	390

4. Movimiento natural de la población

	1981	1982	1983	1984	1985	1986	1987	1988	1989	1991	1992	1993
Nº nacimientos	0	4	1	3	1	1	0	1	2	1	0	0
Nº defunciones	2	7	6	4	0	2	5	3	3	1	2	8
Crecim. vegetativo	–2	–3	–5	–1	1	–1	–5	–2	–1	0	–2	–8

III. SECTOR AGRARIO

1. Parcelación
(Nº de explotaciones según superficie)

	Nº de parcelas
De 0,1 a 5 Ha.	163
De 5 a 10 Ha.	18
De 10 a 20 Ha.	3
De 20 a 50 Ha.	0
Más de 50 Ha.	1
TOTAL	185

2. Distribución general de las tierras

	Superficie (Ha)
Tierras labradas	34
Pastos permanentes	278
Forestal	244
Otras tierras	1.302
TOTAL	1.858

3. Titulares de las explotaciones

a) Por grupos de edad	Nº
Menos de 35 años	1
De 35 a 54 años	33
De 55 a 64 años	50
Mayores de 65 años	100
TOTAL	184

b) Ocupación principal	Nº
Sólo en la explotación agrícola	141
Con otra actividad:	
– Principal	43
– Secundaria	0
TOTAL	184

4. Régimen de tenencia de las tierras

	Superficie (Ha)
Propiedad	312
Arrendamiento	0
Aparcería	0
Otros rég.	0
TOTAL	312

5. Cultivos (Ha)

Ha	Cereal grano	Legumi-nosas	Tubérculos	Cultivos industr.	Cultivos forrage.
Secano	5	6	1	0	74
Regadío	0	1	9	0	37

Ha	Hortalizas	Frutales	Viñedo	Olivar	Viveros
Secano	0	0	24	0	0
Regadío	5	9	0	0	0

6. Maquinaria agrícola

	Nº unidades
Motores	52
Tractores	35
Equipos trabajo del suelo	12
Equipos siembra y abonado	0
Equipos recolección	2
Instal. lecheras (ordeñadoras y tanques)	0
Otros equipos	17

7. Ganadería

	Nº Cabezas
a) Bovino	235
Ovino	275
Caprino	85

	Nº Explotaciones	Nº Plazas Reproductoras	Cebo
b) Cerda	1	0	4

IV. SECTOR INDUSTRIAL

1. Actividad industrial

Epígrafe	Altas
314	1
461	1
463	1
501	5
502	1
505	1
.....	–
.....	–

2. Viviendas de nueva construcción terminadas

	1991	1992
V.P.O Prom. pública. .	0	0
V.P.O Prom. privada..	0	0
Libre.	3	18
Rural.	0	0
TOTAL.....	3	18



V. SECTOR SERVICIOS

1. Actividad comercial

Epígrafe	Altas	Epígrafe	Altas
642	1	662	1
643	1	673	5
652	1	812	1
655	1	969	1
659	1	979	2

2. Entidades financieras y de seguros

	Sucursales	Agencias
Bancos	–	–
Cajas de Ahorro	1	–
C. Seguros.....	–	–

VI. OTRAS INFORMACIONES

1. Servicio telefónico

	1984	1991	1992	1993
Nº líneas.....	93	151	159	167

2. Asistencia sanitaria y social (año 1993)

Médico	Farmacia	Veterinario	ATS/DUE	Cen. Asist.
1	1	–	1	–

C. Asist. más próximo: –

3. Transporte de viajeros

Línea	Nº Enlaces
V. 4: AVILA-VENTA DEL O.....	1
Estación RENFE: Sí ☐ No ☒	
	Nº Licencias
Taxi: Sí ☐ No ☒	–

4. Parque de vehículos (Padrón Municipal)

	1990	1991	1992	1993
Turismos	66	67	67	73
Autobuses	0	0	0	0
Camiones	15	15	16	14
Tractores-remolques	2	4	4	4
Motocicletas	1	1	1	1

5. Enseñanza

Centros docentes		Curso 1993-94		
Nº	Tipo	Nivel	Nº unid.	Nº alumnos
–	Púb.	Preescolar	–	2
1	Púb.	E.G.B.	2	11
–	–	B.U.P.	–	–
–	–	F.P.	–	–

6. Presupuestos municipales (en miles de ptas.)

Ingresos	1989	1990	1991	1992
a) Operaciones corrientes	8.175	10.600	9.874	11.505
Impuestos y tasas.....	5.175	7.000	5.524	6.755
Impuestos directos	2.475	4.600	2.300	3.475
Impuestos indirectos.....	350	400	200	100
Tasas y otros ingresos.....	2.350	2.000	3.024	3.180
Transferencias corrientes.....	2.000	2.500	3.300	3.500
Ingresos patrimoniales.....	1.000	1.100	1.050	1.250
b) Operaciones de capital	14.610	7.300	5.225	11.540
Enajenación de inversiones...	1.000	500	225	40
Transferencias de capital.....	13.600	4.800	5.000	11.500
Variación activos financieros .	0	0	0	0
Variación pasivos financieros .	10	2.000	0	0
TOTALES	22.785	17.900	15.099	23.045

Gastos	1989	1990	1991	1992
a) Operaciones corrientes.....	6.555	6.400	8.165	9.950
Gastos de personal	1.740	2.750	2.334	2.950
Compra de bienes y servicios..	4.595	3.500	5.789	6.900
Gastos financieros	200	100	0	0
Transferencias corrientes	20	50	42	100
b) Operaciones de capital.....	16.230	10.900	6.934	13.095
Inversiones reales	16.150	8.700	6.876	12.839
Transferencias de capital	0	0	0	0
Variación activos financieros..	0	0	0	0
Variación pasivos financieros..	80	2.200	58	256
TOTALES.....	22.785	17.300	15.099	23.045

CODIGO: **150**

MUNICIPIO: **NAVARREVISCA**

COMARCA Nº **4**

I. DATOS GENERALES

Nº de entidades de población	Extensión (km²)	Densidad población (hab/km²) 1981	1991	Var. %	Altitud (m)	Distancia a la capital (km)
1	37,90	12,35	8,79	-28,25	1.132	50

NIVELES DE RENTA



II. POBLACION

1. Evolución de la población de hecho

Año 1950	995
Año 1960	863
Año 1970	815
Año 1981	468
Año 1991	333

2. Distribución de la población por edades y sexo

	1981 V	H	T	% s/T.	1993 V	H	T	% s/T.	Var. %
De 0 a 16 años	57	42	99	21,15	22	28	50	11,93	-9,22
De 17 a 39 años	39	25	64	13,68	66	39	105	25,06	11,38
De 40 a 64 años	89	75	164	35,04	66	46	112	26,73	-8,31
De 65 años y más	74	67	141	30,13	68	84	152	36,28	6,15
TOTAL	259	209	468	100,00	222	197	419	100,00	

3. Vivienda

	1981	1991
Vivienda principal	–	169
Vivienda secundaria	–	289
Otras viviendas	–	25
TOTAL	437	483

4. Movimiento natural de la población

	1981	1982	1983	1984	1985	1986	1987	1988	1989	1991	1992	1993
Nº nacimientos	2	2	1	1	2	0	0	0	3	1	1	0
Nº defunciones	6	9	9	0	7	1	2	3	7	4	7	10
Crecim. vegetativo	-4	-7	-8	1	-5	-1	-2	-3	-4	-3	-6	-10

III. SECTOR AGRARIO

1. Parcelación
(Nº de explotaciones según superficie)

	Nº de parcelas
De 0,1 a 5 Ha.	174
De 5 a 10 Ha.	39
De 10 a 20 Ha.	7
De 20 a 50 Ha.	2
Más de 50 Ha.	3
TOTAL	225

2. Distribución general de las tierras

	Superficie (Ha)
Tierras labradas	50
Pastos permanentes	741
Forestal	52
Otras tierras	2.185
TOTAL	3.028

3. Titulares de las explotaciones

a) Por grupos de edad	Nº
Menos de 35 años	13
De 35 a 54 años	60
De 55 a 64 años	55
Mayores de 65 años	94
TOTAL	222

b) Ocupación principal	Nº
Sólo en la explotación agrícola	148
Con otra actividad:	
– Principal	61
– Secundaria	13
TOTAL	222

4. Régimen de tenencia de las tierras

	Superficie (Ha)
Propiedad	594
Arrendamiento	196
Aparcería	0
Otros rég.	0
TOTAL	790

5. Cultivos (Ha)

Ha	Cereal grano	Legumi-nosas	Tubérculos	Cultivos industr.	Cultivos forrage.
Secano	0	1	0	0	0
Regadío	1	2	2	0	5

Ha	Hortalizas	Frutales	Viñedo	Olivar	Viveros
Secano	0	0	0	0	0
Regadío	7	0	0	0	0

6. Maquinaria agrícola

	Nº unidades
Motores	5
Tractores	10
Equipos trabajo del suelo	6
Equipos siembra y abonado	0
Equipos recolección	2
Instal. lecheras (ordeñadoras y tanques)	3
Otros equipos	23

7. Ganadería

	Nº Cabezas
a) Bovino	334
Ovino	606
Caprino	13

	Nº Explotaciones	Nº Plazas Reproductoras	Cebo
b) Cerda	29	4	79

IV. SECTOR INDUSTRIAL

1. Actividad industrial

Epígrafe	Altas
501	2
502	1
504	1
505	2
.....	–
.....	–
.....	–
.....	–

2. Viviendas de nueva construcción terminadas

	1991	1992
V.P.O Prom. pública. .	0	0
V.P.O Prom. privada..	0	0
Libre.	1	12
Rural.	0	0
TOTAL.....	1	12



V. SECTOR SERVICIOS

1. Actividad comercial

Epígrafe	Altas	Epígrafe	Altas
612	1	652	1
617	2	662	2
642	1	673	10
644	1	812	1
647	1	969	1

2. Entidades financieras y de seguros

	Sucursales	Agencias
Bancos	–	–
Cajas de Ahorro	1	–
C. Seguros.....	–	–

VI. OTRAS INFORMACIONES

1. Servicio telefónico

	1984	1991	1992	1993
Nº líneas.....	55	125	126	132

2. Asistencia sanitaria y social (año 1993)

Médico	Farmacia	Veterinario	ATS/DUE	Cen. Asist.
1	1	1	–	–

C. Asist. más próximo: –

3. Transporte de viajeros

Línea	Nº Enlaces
V. 3: AVILA-SERRANILLOS.....	1

Estación RENFE: Sí ☐ No ☒

	Nº Licencias
Taxi: Sí ☐ No ☒	–

4. Parque de vehículos (Padrón Municipal)

	1990	1991	1992	
Turismos	51	66	68	68
Autobuses.....	0	0	0	0
Camiones	10	12	16	13
Tractores-remolques	13	14	10	16
Motocicletas	4	5	6	6

5. Enseñanza (*)

Centros docentes		Curso 1993-94		
Nº	Tipo	Nivel	Nº unid.	Nº alumnos
–	Púb.	Preescolar	1	6
1	Púb.	E.G.B.	2	18

(*) C.R.A.: ALTO ALBERCHE Nº 1. Centro Cabecera. Centro Agrupado: Villanueva de Avila.

6. Presupuestos municipales (en miles de ptas.)

Ingresos	1989	1990	1991	1992
a) Operaciones corrientes	11.132	11.714	14.195	13.832
Impuestos y tasas.....	7.925	6.661	9.555	9.032
Impuestos directos	191	4.220	4.600	5.267
Impuestos indirectos.....	5.849	806	1.150	909
Tasas y otros ingresos.....	1.885	1.635	3.805	2.856
Transferencias corrientes.....	2.591	4.300	4.000	4.000
Ingresos patrimoniales.....	616	753	640	800
b) Operaciones de capital	13.160	9.644	7.325	39.239
Enajenación de inversiones...	13.160	0	0	0
Transferencias de capital.....	0	9.644	7.325	35.481
Variación activos financieros .	0	0	0	0
Variación pasivos financieros .	0	0	0	3.758
TOTALES	24.292	21.358	21.520	53.071

Gastos	1989	1990	1991	1992
a) Operaciones corrientes.....	9.487	18.439	14.720	17.007
Gastos de personal	2.686	1.649	2.995	2.554
Compra de bienes y servicios..	6.700	11.290	11.725	14.453
Gastos financieros	0	0	0	0
Transferencias corrientes	101	5.500	0	0
b) Operaciones de capital.....	14.805	2.919	6.725	36.064
Inversiones reales.....	0	2.919	6.725	36.064
Transferencias de capital	14.805	0	0	0
Variación activos financieros..	0	0	0	0
Variación pasivos financieros..	0	0	0	0
TOTALES.....	24.292	21.358	21.445	53.071

CODIGO: **151**

MUNICIPIO: **LAS NAVAS DEL MARQUES**

COMARCA Nº **5**

I. DATOS GENERALES

Nº de entidades de población	Extensión (km²)	Densidad población (hab/km²) 1981	1991	Var. %	Altitud (m)	Distancia a la capital (km)
3	94,50	41,14	43,25	5,12	1.262	40

NIVELES DE RENTA



II. POBLACION

1. Evolución de la población de hecho

Año 1950	3.866
Año 1960	4.117
Año 1970	3.930
Año 1981	3.888
Año 1991	4.087

2. Distribución de la población por edades y sexo

	1981 V	H	T	% s/T.	1993 V	H	T	% s/T.	Var. %
De 0 a 16 años	520	529	1.049	26,98	465	474	939	22,33	-4,65
De 17 a 39 años	730	623	1.353	34,80	763	715	1.478	35,15	0,35
De 40 a 64 años	537	548	1.085	27,91	603	544	1.147	27,28	-0,63
De 65 años y más	182	219	401	10,31	279	362	641	15,24	4,93
TOTAL	1.969	1.919	3.888	100,00	2.110	2.095	4.205	100,00	

3. Vivienda

	1981	1991
Vivienda principal	–	1.288
Vivienda secundaria	–	2.119
Otras viviendas	–	156
TOTAL	3.313	3.563

4. Movimiento natural de la población

	1981	1982	1983	1984	1985	1986	1987	1988	1989	1991	1992	1993
Nº nacimientos	52	59	56	72	58	55	64	39	52	35	45	49
Nº defunciones	32	23	24	18	32	22	25	30	24	35	26	30
Crecim. vegetativo	20	36	32	54	26	33	39	9	28	0	19	19

III. SECTOR AGRARIO

1. Parcelación
(Nº de explotaciones según superficie)

	Nº de parcelas
De 0,1 a 5 Ha.	120
De 5 a 10 Ha.	16
De 10 a 20 Ha.	11
De 20 a 50 Ha.	1
Más de 50 Ha.	2
TOTAL	150

2. Distribución general de las tierras

	Superficie (Ha)
Tierras labradas	1
Pastos permanentes	1.198
Forestal	4.108
Otras tierras	3.559
TOTAL	8.866

3. Titulares de las explotaciones

a) Por grupos de edad	Nº
Menos de 35 años	53
De 35 a 54 años	95
De 55 a 64 años	40
Mayores de 65 años	18
TOTAL	206

b) Ocupación principal	Nº
Sólo en la explotación agrícola	200
Con otra actividad:	
– Principal	4
– Secundaria	2
TOTAL	206

4. Régimen de tenencia de las tierras

	Superficie (Ha)
Propiedad	885
Arrendamiento	314
Aparcería	0
Otros rég.	0
TOTAL	1.199

5. Cultivos (Ha)

Ha	Cereal grano	Legumi-nosas	Tubérculos	Cultivos industr.	Cultivos forrage.
Secano	0	0	0	0	0
Regadío	0	0	4	0	0

Ha	Hortalizas	Frutales	Viñedo	Olivar	Viveros
Secano	0	0	0	0	0
Regadío	0	0	0	0	0

6. Maquinaria agrícola

	Nº unidades
Motores	3
Tractores	11
Equipos trabajo del suelo	0
Equipos siembra y abonado	0
Equipos recolección	41
Instal. lecheras (ordeñadoras y tanques)	500
Otros equipos	78

7. Ganadería

	Nº Cabezas
a) Bovino	3.858
Ovino	1.839
Caprino	3.793

	Nº Explotaciones	Nº Plazas Reproductoras	Cebo
b) Cerda	1	5	10

IV. SECTOR INDUSTRIAL

1. Actividad industrial

Epíg.	Altas	Epíg.	Alta
161	1	419	4
231	1	442	1
244	1	463	15
314	4	468	4
316	1	501	38
413	4	503	1
414	1	504	12
417	1	505	12

2. Viviendas de nueva construcción terminadas

	1991	1992
V.P.O Prom. pública. .	0	1
V.P.O Prom. privada..	0	0
Libre.	35	77
Rural.	0	1
TOTAL.	35	79



V. SECTOR SERVICIOS

1. Actividad comercial

Epíg.	Altas	Epíg.	Altas	Epíg.	Altas	Epíg.	Altas	Epíg.	Altas	Epíg.	Altas	Epíg.	Altas	Epíg.	Altas	Epíg.	Altas
612	11	643	2	653	7	671	3	811	2	911	1	973	1	713*	3	834*	1	...	–
615	2	644	9	654	4	672	2	812	3	921	1	979	1	722*	1	871*	1	...	–
617	2	646	14	655	2	673	28	833	2	933	1	013*	1	731*	1	899*	1	...	–
619	1	647	16	659	9	682	1	834	1	963	1	511*	1	733*	1	501**	1	...	–
641	1	651	11	662	8	691	7	849	1	969	3	612*	2	741*	1	504**	1	...	–
642	7	652	6	663	1	722	3	856	1	972	5	712*	1	831*	2	655**	2	...	–

2. Entidades financieras y de seguros

	Sucursales	Agencias
Bancos.....	2	0
Cajas de Ahorro...	4	0
C. Seguros	0	2

VI. OTRAS INFORMACIONES

1. Servicio telefónico

	1984	1991	1992	1993
Nº líneas.....	1.123	1.290	1.543	1.671

2. Asistencia sanitaria y social (año 1993)

Médico	Farmacia	Veterinario	ATS/DUE	Cen. Asist.
2	2	1	3	–

C. Asist. más próximo: –

3. Transporte de viajeros

Línea	Nº Enlaces
.....	0

Estación RENFE: Sí ☒ No ☐

	Nº Licencias
Taxi: Sí ☒ No ☐	2

4. Parque de vehículos (Padrón Municipal)

	1990	1991	1992	1993
Turismos	986	1.064	1.108	1.185
Autobuses	1	2	2	2
Camiones	326	360	350	362
Tractores-remolques	65	69	76	85
Motocicletas	57	64	69	71

5. Enseñanza

Centros docentes		Curso 1993-94		
Nº	Tipo	Nivel	Nº unid.	Nº alumnos
–	Púb.	Preescolar	6	104
1	Púb.	E.G.B.	21	538
–	–	B.U.P.	–	–
–	–	F.P.	–	–

6. Presupuestos municipales (en miles de ptas.)

Ingresos

	1989	1990	1991	1992
a) Operaciones corrientes	146.375	173.846	199.292	223.798
Impuestos y tasas.....	112.275	130.786	150.723	177.929
Impuestos directos	63.807	54.125	60.494	81.933
Impuestos indirectos.....	4.728	22.854	31.125	19.512
Tasas y otros ingresos.....	43.740	53.807	59.104	76.484
Transferencias corrientes.....	30.000	37.000	41.400	41.400
Ingresos patrimoniales.....	4.100	6.060	7.169	4.469
b) Operaciones de capital	92.200	122.834	78.960	295.604
Enajenación de inversiones...	1.000	54.750	45.000	130.081
Transferencias de capital.....	51.936	31.084	9.587	83.145
Variación activos financieros .	0	0	0	0
Variación pasivos financieros .	39.264	37.000	24.373	82.378
TOTALES	238.575	296.680	278.252	519.402

Gastos

	1989	1990	1991	1992
a) Operaciones corrientes.....	140.465	194.134	234.670	221.289
Gastos de personal	79.517	115.995	133.296	128.769
Compra de bienes y servicios..	50.040	69.548	90.079	73.796
Gastos financieros	5.104	5.504	6.825	13.474
Transferencias corrientes	5.804	3.087	4.470	5.250
b) Operaciones de capital.....	98.110	102.547	43.582	298.114
Inversiones reales.....	72.650	69.199	39.222	293.823
Transferencias de capital	0	0	0	0
Variación activos financieros..	0	0	0	0
Variación pasivos financieros..	25.460	33.348	4.360	4.291
TOTALES.....	238.575	296.681	278.252	519.403

CODIGO: **152**

MUNICIPIO: **NAVATALGORDO**

COMARCA Nº **4**

I. DATOS GENERALES

Nº de entidades de población	Extensión (km²)	Densidad población (hab/km²) 1981	1991	Var. %	Altitud (m)	Distancia a la capital (km)
3	43,20	31,00	00	0,0	1.262	48

NIVELES DE Rrenta



II. POBLACION

1. Evolución de la población de hecho

Año 1950	2.093
Año 1960	1.971
Año 1970	1.573
Año 1981	1.333
Año 1991	490

2. Distribución de la población por edades y sexo

	1981 V	H	T	% s/T.	1993 V	H	T	% s/T.	Var. %
De 0 a 16 años	160	106	266	20,14	46	44	90	16,85	-3,28
De 17 a 39 años	121	113	234	17,71	92	72	164	30,71	13,00
De 40 a 64 años	220	231	451	34,14	82	70	152	28,46	-5,68
De 65 años y más	200	170	370	28,01	55	73	128	23,97	-4,04
TOTAL	701	620	1.321	100,00	275	259	534	100,00	

3. Vivienda

	1981	1991
Vivienda principal	–	401
Vivienda secundaria	–	174
Otras viviendas	–	34
TOTAL	592	609

4. Movimiento natural de la población

	1981	1982	1983	1984	1985	1986	1987	1988	1989	1991	1992	1993
Nº nacimientos	52	22	12	3	1	5	8	0	1	0	1	00
Nº defunciones	32	6	8	4	4	12	10	7	6	0	12	00
Crecim. vegetativo	20	16	4	-1	-3	-7	-2	-7	-5	0	-11	00

III. SECTOR AGRARIO

1. Parcelación
(Nº de explotaciones según superficie)

	Nº de parcelas
De 0,1 a 5 Ha.	334
De 5 a 10 Ha.	44
De 10 a 20 Ha.	9
De 20 a 50 Ha.	6
Más de 50 Ha.	3
TOTAL	396

2. Distribución general de las tierras

	Superficie (Ha)
Tierras labradas	220
Pastos permanentes	618
Forestal	210
Otras tierras	3.268
TOTAL	4.316

3. Titulares de las explotaciones

a) Por grupos de edad	Nº	b) Ocupación principal	Nº
Menos de 35 años	18	Sólo en la explotación agrícola	284
De 35 a 54 años	96	Con otra actividad:	
De 55 a 64 años	92	– Principal	85
Mayores de 65 años	188	– Secundaria	25
TOTAL	394	TOTAL	394

4. Régimen de tenencia de las tierras

	Superficie (Ha)
Propiedad	688
Arrendamiento	150
Aparcería	0
Otros rég.	0
TOTAL	838

5. Cultivos (Ha)

Ha	Cereal grano	Legumi-nosas	Tubérculos	Cultivos industr.	Cultivos forrage.
Secano	21	3	0	0	0
Regadío	0	2	8	0	5

Ha	Hortalizas	Frutales	Viñedo	Olivar	Viveros
Secano	1	0	21	0	0
Regadío	2	7	0	0	0

6. Maquinaria agrícola

	Nº unidades
Motores	93
Tractores	33
Equipos trabajo del suelo	0
Equipos siembra y abonado	25
Equipos recolección	5
Instal. lecheras (ordeñadoras y tanques)	12
Otros equipos	42

7. Ganadería

	Nº Cabezas		
a) Bovino	82		
Ovino	6		
Caprino	340		
		Nº Plazas	
	Nº Explotaciones	Reproductoras	Cebo
b) Cerda	66	11	173

IV. SECTOR INDUSTRIAL

1. Actividad industrial

Epígrafe	Altas
314	1
316	1
419	1
501	4
504	5
505	1
	–
	–

2. Viviendas de nueva construcción terminadas

	1991	1992
V.P.O Prom. pública. .	0	0
V.P.O Prom. privada..	0	0
Libre.	0	9
Rural.	0	0
TOTAL.	0	9



V. SECTOR SERVICIOS

1. Actividad comercial

Epígrafe	Altas	Epígrafe	Altas
642	2	662	1
644	1	673	6
647	3	691	1
652	1	722	1
654	1		–

2. Entidades financieras y de seguros

	Sucursales	Agencias
Bancos	–	–
Cajas de Ahorro	–	–
C. Seguros.	–	–

VI. OTRAS INFORMACIONES

1. Servicio telefónico

	1984	1991	1992	1993
Nº líneas	76	119	122	125

2. Asistencia sanitaria y social (año 1993)

Médico	Farmacia	Veterinario	ATS/DUE	Cen. Asist.
1	1	–	1	–

C. Asist. más próximo: –

3. Transporte de viajeros

Línea	Nº Enlaces
V. 4: AVILA-VENTA DEL OB.	1

Estación RENFE: Sí ☐ No ☒

	Nº Licencias
Taxi: Sí ☐ No ☒	–

4. Parque de vehículos (Padrón Municipal)

	1989	1990	1991	1992
Turismos	45	47	52	48
Autobuses	0	0	0	0
Camiones	1	1	1	1
Tractores-remolques	0	0	1	1
Motocicletas	23	22	20	21

5. Enseñanza (*)

Curso 1993-94		Centros docentes		
Nº	Tipo	Nivel	Nº unid.	Nº alumnos
–	Púb.	Preescolar	1	22
1	Púb.	E.G.B.	6	75
–	–	B.U.P.	–	–

(*) C.R.A.: ALTO ALBERCHE Nº 2. Centro Cabecera. Centros Agrupados: Hoyocasero, Navalosa.

6. Presupuestos municipales (en miles de ptas.)

Ingresos

	1989	1990	1991	1992
a) Operaciones corrientes	8.341	9.040	9.040	0
Impuestos y tasas	4.611	5.220	5.220	0
Impuestos directos	2.750	3.125	3.125	0
Impuestos indirectos	861	895	895	0
Tasas y otros ingresos	1.000	1.200	1.200	0
Transferencias corrientes	3.215	3.300	3.300	0
Ingresos patrimoniales	515	520	520	0
b) Operaciones de capital	3.300	3.400	9.360	0
Enajenación de inversiones	300	300	300	0
Transferencias de capital	3.000	3.100	5.060	0
Variación activos financieros	0	0	0	0
Variación pasivos financieros	0	0	4.000	0
TOTALES	11.641	12.440	18.400	0

Gastos

	1989	1990	1991	1992
a) Operaciones corrientes	6.628	7.157	6.800	0
Gastos de personal	1.938	2.257	1.300	0
Compra de bienes y servicios	4.690	4.900	5.500	0
Gastos financieros	0	0	0	0
Transferencias corrientes	0	0	0	0
b) Operaciones de capital	5.013	5.284	11.600	0
Inversiones reales	5.013	5.284	8.900	0
Transferencias de capital	0	0	0	0
Variación activos financieros	0	0	0	0
Variación pasivos financieros	0	0	2.700	0
TOTALES	11.641	12.441	18.400	0

CODIGO: **153**

MUNICIPIO: **NAVATEJARES**

COMARCA Nº **3**

I. DATOS GENERALES

Nº de entidades de población	Extensión (km²)	Densidad población (hab/km²) 1981	1991	Var. %	Altitud (m)	Distancia a la capital (km)
3	10,80	17,69	12,22	-30,89	1.049	83

NIVELES DE RENTA



II. POBLACION

1. Evolución de la población de hecho

Año 1950	594
Año 1960	517
Año 1970	383
Año 1981	191
Año 1991	132

2. Distribución de la población por edades y sexo

	1981 V	H	T	% s/T.	1993 V	H	T	% s/T.	Var. %
De 0 a 16 años	8	4	12	6,28	4	4	8	6,67	0,38
De 17 a 39 años	17	33	50	26,18	7	10	17	14,17	-12,01
De 40 a 64 años	36	27	63	32,98	21	21	42	35,00	2,02
De 65 años y más	31	35	66	34,55	24	29	53	44,17	9,61
TOTAL	92	99	191	100,00	56	64	120	100,00	

3. Vivienda

	1981	1991
Vivienda principal	–	53
Vivienda secundaria	–	106
Otras viviendas	–	0
TOTAL	150	159

4. Movimiento natural de la población

	1981	1982	1983	1984	1985	1986	1987	1988	1989	1991	1992	1993
Nº nacimientos	22	0	0	1	0	1	0	0	0	0	0	0
Nº defunciones	18	3	1	0	0	2	1	3	3	5	1	3
Crecim. vegetativo	4	-3	-1	1	0	-1	-1	-3	-3	-5	-1	-3

III. SECTOR AGRARIO

1. Parcelación
(Nº de explotaciones según superficie)

	Nº de parcelas
De 0,1 a 5 Ha.	112
De 5 a 10 Ha.	18
De 10 a 20 Ha.	7
De 20 a 50 Ha.	0
Más de 50 Ha.	1
TOTAL	138

2. Distribución general de las tierras

	Superficie (Ha)
Tierras labradas	32
Pastos permanentes	185
Forestal	39
Otras tierras	669
TOTAL	925

3. Titulares de las explotaciones

a) Por grupos de edad	Nº
Menos de 35 años	3
De 35 a 54 años	19
De 55 a 64 años	46
Mayores de 65 años	69
TOTAL	137

b) Ocupación principal	Nº
Sólo en la explotación agrícola	100
Con otra actividad:	
– Principal	37
– Secundaria	0
TOTAL	137

4. Régimen de tenencia de las tierras

	Superficie (Ha)
Propiedad	177
Arrendamiento	40
Aparcería	0
Otros rég.	0
TOTAL	217

5. Cultivos (Ha)

Ha	Cereal grano	Legumi-nosas	Tubérculos	Cultivos industr.	Cultivos forrage.
Secano	0	0	0	0	0
Regadío	0	4	1	0	0

Ha	Hortalizas	Frutales	Viñedo	Olivar	Viveros
Secano	0	0	0	0	0
Regadío	3	30	0	0	0

6. Maquinaria agrícola

	Nº unidades
Motores	0
Tractores	11
Equipos trabajo del suelo	12
Equipos siembra y abonado	4
Equipos recolección	4
Instal. lecheras (ordeñadoras y tanques)	3
Otros equipos	15

7. Ganadería

	Nº Cabezas
a) Bovino	124
Ovino	47
Caprino	0

	Nº Explotaciones	Nº Plazas Reproductoras	Cebo
b) Cerda	5	0	11

IV. SECTOR INDUSTRIAL

1. Actividad industrial

Epígrafe	Altas
.....	–
.....	–
.....	–
.....	–
.....	–
.....	–
.....	–
.....	–

2. Viviendas de nueva construcción terminadas

	1991	1992
V.P.O Prom. pública..	0	0
V.P.O Prom. privada..	0	0
Libre.....	0	2
Rural.....	0	0
TOTAL.....	0	2



V. SECTOR SERVICIOS

1. Actividad comercial

Epígrafe	Altas	Epígrafe	Altas
673.....	1	.....	–
.....	–	.....	–
.....	–	.....	–
.....	–	.....	–

2. Entidades financieras y de seguros

	Sucursales	Agencias
Bancos	–	–
Cajas de Ahorro	–	–
C. Seguros.....	–	–

VI. OTRAS INFORMACIONES

1. Servicio telefónico

	1984	1991	1992	1993
Nº líneas.....	21	44	48	50

2. Asistencia sanitaria y social (año 1993)

Médico	Farmacia	Veterinario	ATS/DUE	Cen. Asist.
–	–	–	–	–

C. Asist. más próximo: A.P. Barco de Avila

3. Transporte de viajeros

Línea	Nº Enlaces
.....	–

Estación RENFE: Sí ☐ No ☒

	Nº Licencias
Taxi: Sí ☐ No ☒	–

4. Parque de vehículos (Padrón Municipal)

	1990	1991	1992	1993
Turismos	–	32	35	31
Autobuses	–	0	0	0
Camiones	–	0	0	0
Tractores-remolques	–	1	1	1
Motocicletas	–	13	13	13

5. Enseñanza

Centros docentes		Curso 1993-94		
Nº	Tipo	Nivel	Nº unid.	Nº alumnos
–	–	Preescolar	–	–
–	–	E.G.B.	–	–
–	–	B.U.P.	–	–
–	–	F.P.	–	–

6. Presupuestos municipales (en miles de ptas.)

Ingresos

	1989	1990	1991	1992
a) Operaciones corrientes	1.361	2.518	2.174	3.495
Impuestos y tasas.....	478	1.397	996	1.349
Impuestos directos	332	930	571	779
Impuestos indirectos.....	13	50	150	50
Tasas y otros ingresos.....	133	417	275	520
Transferencias corrientes.....	868	1.056	1.128	2.016
Ingresos patrimoniales.....	15	65	50	130
b) Operaciones de capital	0	2.354	777	2.500
Enajenación de inversiones...	0	0	0	0
Transferencias de capital.....	0	2.354	777	2.500
Variación activos financieros .	0	0	0	0
Variación pasivos financieros .	0	0	0	0
TOTALES	1.361	4.872	2.951	5.995

Gastos

	1989	1990	1991	1992
a) Operaciones corrientes.....	1.360	2.948	2.751	3.495
Gastos de personal	286	1.028	1.604	1.668
Compra de bienes y servicios..	1.047	1.920	1.047	1.777
Gastos financieros	0	0	0	0
Transferencias corrientes	27	0	100	50
b) Operaciones de capital.....	0	1.924	200	2.500
Inversiones reales.....	0	1.874	200	2.500
Transferencias de capital	0	50	0	0
Variación activos financieros..	0	0	0	0
Variación pasivos financieros..	0	0	0	0
TOTALES	1.360	4.872	2.951	5.995

CODIGO: **154**

MUNICIPIO: **NEILA DE SAN MIGUEL**

COMARCA Nº **3**

I. DATOS GENERALES

Nº de entidades de población	Extensión (km²)	Densidad población (hab/km²) 1981	1991	Var. %	Altitud (m)	Distancia a la capital (km)
1	7,90	22,91	16,46	-28,18	1.049	100

NIVELES DE RENTA



II. POBLACION

1. Evolución de la población de hecho

Año 1950	517
Año 1960	446
Año 1970	266
Año 1981	181
Año 1991	130

2. Distribución de la población por edades y sexo

	1981 V	H	T	% s/T.	1993 V	H	T	% s/T.	Var. %
De 0 a 16 años	16	13	29	16,02	6	5	11	7,24	-8,79
De 17 a 39 años	25	18	43	23,76	21	16	37	24,34	0,59
De 40 a 64 años	30	26	56	30,94	23	20	43	28,29	-2,65
De 65 años y más	22	31	53	29,28	26	35	61	40,13	10,85
TOTAL	93	88	181	100,00	76	76	152	100,00	

3. Vivienda

	1981	1991
Vivienda principal	–	51
Vivienda secundaria	–	48
Otras viviendas	–	72
TOTAL	130	171

4. Movimiento natural de la población

	1981	1982	1983	1984	1985	1986	1987	1988	1989	1991	1992	1993
Nº nacimientos	0	0	0	0	0	1	0	0	0	0	0	0
Nº defunciones	1	1	3	0	2	0	1	0	1	0	1	0
Crecim. vegetativo	-1	-1	-3	0	-2	1	-1	0	-1	0	-1	0

III. SECTOR AGRARIO

1. Parcelación
(Nº de explotaciones según superficie)

	Nº de parcelas
De 0,1 a 5 Ha	31
De 5 a 10 Ha	13
De 10 a 20 Ha	10
De 20 a 50 Ha	3
Más de 50 Ha	1
TOTAL	58

2. Distribución general de las tierras

	Superficie (Ha)
Tierras labradas	66
Pastos permanentes	465
Forestal	34
Otras tierras	35
TOTAL	600

3. Titulares de las explotaciones

a) Por grupos de edad	Nº	b) Ocupación principal	Nº
Menos de 35 años	3	Sólo en la explotación agrícola	47
De 35 a 54 años	9	Con otra actividad:	
De 55 a 64 años	20	– Principal	9
Mayores de 65 años	25	– Secundaria	1
TOTAL	57	TOTAL	57

4. Régimen de tenencia de las tierras

	Superficie (Ha)
Propiedad	461
Arrendamiento	70
Aparcería	0
Otros rég.	0
TOTAL	531

5. Cultivos (Ha)

Ha	Cereal grano	Legumi-nosas	Tubérculos	Cultivos industr.	Cultivos forrage.
Secano	2	0	0	0	0
Regadío	0	0	2	0	1

Ha	Hortalizas	Frutales	Viñedo	Olivar	Viveros
Secano	0	0	0	0	0
Regadío	1	1	0	0	0

6. Maquinaria agrícola

	Nº unidades
Motores	0
Tractores	14
Equipos trabajo del suelo	7
Equipos siembra y abonado	0
Equipos recolección	5
Instal. lecheras (ordeñadoras y tanques)	6
Otros equipos	16

7. Ganadería

	Nº Cabezas
a) Bovino	199
Ovino	250
Caprino	0

	Nº Explotaciones	Nº Plazas Reproductoras	Cebo
b) Cerda	5	10	73

IV. SECTOR INDUSTRIAL

1. Actividad industrial

Epígrafe	Altas
316.....	1
501.....	2
.....	–
.....	–
.....	–
.....	–
.....	–
.....	–

2. Viviendas de nueva construcción terminadas

	1991	1992
V.P.O Prom. pública..	0	0
V.P.O Prom. privada..	0	0
Libre.....	0	0
Rural.....	0	0
TOTAL.....	0	0



V. SECTOR SERVICIOS

1. Actividad comercial

Epígrafe	Altas	Epígrafe	Altas
612.....	1	.....	–
642.....	1	.....	–
662.....	1	.....	–
673.....	1	.....	–

2. Entidades financieras y de seguros

	Sucursales	Agencias
Bancos.....	–	–
Cajas de Ahorro	–	–
C. Seguros.....	–	–

VI. OTRAS INFORMACIONES

1. Servicio telefónico

	1984	1991	1992	1993
Nº líneas.....	1	51	50	49

2. Asistencia sanitaria y social (año 1993)

Médico	Farmacia	Veterinario	ATS/DUE	Cen. Asist.
–	–	–	–	–

C. Asist. más próximo: A.P. S. Bartolomé de Béjar

3. Transporte de viajeros

Línea	Nº Enlaces
.....	–

Estación RENFE: Sí ☐ No ☒

	Nº Licencias
Taxi: Sí ☐ No ☒	–

4. Parque de vehículos (Padrón Municipal)

	1990	1991	1992	1993
Turismos	–	–	–	–
Autobuses	–	–	–	–
Camiones	–	–	–	–
Tractores-remolques	–	–	–	–
Motocicletas	–	–	–	–

5. Enseñanza

Centros docentes		Curso 1993-94		
Nº	Tipo	Nivel	Nº unid.	Nº alumnos
–	–	Preescolar	–	–
–	–	E.G.B.	–	–
–	–	B.U.P.	–	–
–	–	F.P.	–	–

6. Presupuestos municipales (en miles de ptas.)

Ingresos

	1989	1990	1991	1992
a) Operaciones corrientes	2.508	2.651	2.574	2.121
Impuestos y tasas.....	887	950	785	870
Impuestos directos	430	430	465	615
Impuestos indirectos.....	48	100	100	0
Tasas y otros ingresos.....	409	420	220	255
Transferencias corrientes.....	1.100	1.200	1.438	1.200
Ingresos patrimoniales.....	521	501	351	51
b) Operaciones de capital.....	1.300	8.000	3.969	4.460
Enajenación de inversiones...	0	0	0	0
Transferencias de capital.....	1.300	8.000	3.969	4.460
Variación activos financieros .	0	0	0	0
Variación pasivos financieros .	0	0	0	0
TOTALES	3.808	10.651	6.543	6.581

Gastos

	1989	1990	1991	1992
a) Operaciones corrientes.....	2.508	2.651	2.574	4.236
Gastos de personal	1.000	870	1.255	1.440
Compra de bienes y servicios..	1.469	1.674	1.319	2.796
Gastos financieros.....	0	0	0	0
Transferencias corrientes	39	107	0	0
b) Operaciones de capital.....	1.300	8.000	3.969	2.345
Inversiones reales.....	1.300	8.000	0	2.345
Transferencias de capital	0	0	3.969	0
Variación activos financieros..	0	0	0	0
Variación pasivos financieros..	0	0	0	0
TOTALES.....	3.808	10.651	6.543	6.581

CODIGO: **155**

MUNICIPIO: **NIHARRA**

COMARCA Nº **2**

I. DATOS GENERALES

Nº de entidades de población	Extensión (km²)	Densidad población (hab/km²) 1981	1991	Var. %	Altitud (m)	Distancia a la capital (km)
1	11,10	21,44	19,46	-9,24	1.089	16

NIVELES DE RENTA



II. POBLACION

1. Evolución de la población de hecho

Año 1950	366
Año 1960	343
Año 1970	300
Año 1981	238
Año 1991	216

2. Distribución de la población por edades y sexo

	1981 V	H	T	% s/T.	1993 V	H	T	% s/T.	Var. %
De 0 a 16 años	19	23	42	17,65	13	18	31	14,35	-3,30
De 17 a 39 años	28	27	55	23,11	33	36	69	31,94	8,84
De 40 a 64 años	48	49	97	40,76	26	24	50	23,15	-17,61
De 65 años y más	23	21	44	18,49	33	33	66	30,56	12,07
TOTAL	118	120	238	100,00	105	111	216	100,00	

3. Vivienda

	1981	1991
Vivienda principal	-	73
Vivienda secundaria	-	30
Otras viviendas	-	32
TOTAL	130	135

4. Movimiento natural de la población

	1981	1982	1983	1984	1985	1986	1987	1988	1989	1991	1992	1993
Nº nacimientos	1	2	4	1	2	2	2	3	2	0	1	3
Nº defunciones	5	1	4	3	2	5	4	1	3	2	0	4
Crecim. vegetativo	-4	1	0	-2	0	-3	-2	2	-1	-2	1	-1

III. SECTOR AGRARIO

1. Parcelación
(Nº de explotaciones según superficie)

	Nº de parcelas
De 0,1 a 5 Ha.	9
De 5 a 10 Ha.	12
De 10 a 20 Ha.	13
De 20 a 50 Ha.	26
Más de 50 Ha.	2
TOTAL	62

2. Distribución general de las tierras

	Superficie (Ha)
Tierras labradas	912
Pastos permanentes	319
Forestal	0
Otras tierras	0
TOTAL	1.231

3. Titulares de las explotaciones

a) Por grupos de edad	Nº	b) Ocupación principal	Nº
Menos de 35 años	0	Sólo en la explotación agrícola	38
De 35 a 54 años	12	Con otra actividad:	
De 55 a 64 años	28	- Principal	16
Mayores de 65 años	21	- Secundaria	7
TOTAL	61	TOTAL	61

4. Régimen de tenencia de las tierras

	Superficie (Ha)
Propiedad	1.000
Arrendamiento	193
Aparcería	38
Otros rég.	0
TOTAL	1.231

5. Cultivos (Ha)

Ha	Cereal grano	Legumi-nosas	Tubérculos	Cultivos industr.	Cultivos forrage.
Secano	567	3	2	0	3
Regadío	0	0	0	0	10

Ha	Hortalizas	Frutales	Viñedo	Olivar	Viveros
Secano	0	0	0	0	0
Regadío	95	0	0	0	0

6. Maquinaria agrícola

	Nº unidades
Motores	31
Tractores	38
Equipos trabajo del suelo	0
Equipos siembra y abonado	36
Equipos recolección	11
Instal. lecheras (ordeñadoras y tanques)	60
Otros equipos	28

7. Ganadería

	Nº Cabezas		
a) Bovino	381		
Ovino	1.250		
Caprino	0		
	Nº Explotaciones	Nº Plazas Reproductoras	Cebo
b) Cerda	41	40	145

IV. SECTOR INDUSTRIAL

1. Actividad industrial

Epígrafe	Altas
314	1
316	1
417	1
501	1
.....	–
.....	–
.....	–
.....	–

2. Viviendas de nueva construcción terminadas

	1991	1992
V.P.O Prom. pública..	0	0
V.P.O Prom. privada..	0	0
Libre.....	0	1
Rural.....	0	0
TOTAL.....	0	1



V. SECTOR SERVICIOS

1. Actividad comercial

Epígrafe	Altas	Epígrafe	Altas
612	5	.....	–
652	1	.....	–
662	1	.....	–
673	1	.....	–

2. Entidades financieras y de seguros

	Sucursales	Agencias
Bancos.....	–	–
Cajas de Ahorro	–	–
C. Seguros.....	–	–

VI. OTRAS INFORMACIONES

1. Servicio telefónico

	1984	1991	1992	1993
Nº líneas.....	1	57	61	63

2. Asistencia sanitaria y social (año 1993)

Médico	Farmacia	Veterinario	ATS/DUE	Cen. Asist.
–	1	–	–	–

C. Asist. más próximo: A.P. Muñogalindo

3. Transporte de viajeros

Línea	Nº Enlaces
V. 59: AVILA-CEPEDA LA M.....	1
V. 456: AVILA-ARENAS DE S.P. .	1

Estación RENFE: Sí ☐ No ☒

	Nº Licencias
Taxi: Sí ☐ No ☒	0

4. Parque de vehículos (Padrón Municipal)

	1990	1991	1992	1993
Turismos	64	67	74	82
Autobuses	0	0	0	0
Camiones	8	9	9	10
Tractores-remolques	0	0	0	1
Motocicletas	4	4	4	5

5. Enseñanza (**)

Centros docentes		Curso 1993-94		
Nº	Tipo	Nivel	Nº unid.	Nº alumnos
–	–	Preescolar	–	–
–	–	E.G.B.	–	–

(**) C.R.A.: LOS FRESNOS. Se incluye en el Centro Cabecera de: EL FRESNO.

6. Presupuestos municipales (en miles de ptas.)

Ingresos	1989	1990	1991	1992
a) Operaciones corrientes	1.902	2.995	4.484	6.183
Impuestos y tasas.....	661	1.294	2.319	2.789
Impuestos directos	274	537	1.562	1.772
Impuestos indirectos.....	195	310	310	200
Tasas y otros ingresos.....	192	447	447	817
Transferencias corrientes.....	1.204	1.335	1.799	2.836
Ingresos patrimoniales.....	37	366	366	558
b) Operaciones de capital	329	0	0	6.858
Enajenación de inversiones...	0	0	0	0
Transferencias de capital.....	0	0	0	5.686
Variación activos financieros .	0	0	0	0
Variación pasivos financieros .	329	0	0	1.172
TOTALES	2.231	2.995	4.484	13.041

Gastos	1989	1990	1991	1992
a) Operaciones corrientes.....	2.202	2.970	4.109	4.786
Gastos de personal	1.080	1.108	1.253	1.600
Compra de bienes y servicios..	1.122	1.858	2.856	2.886
Gastos financieros	0	4	0	0
Transferencias corrientes	0	0	0	300
b) Operaciones de capital.....	28	24	376	8.255
Inversiones reales.....	4	0	0	7.854
Transferencias de capital	0	24	0	0
Variación activos financieros..	0	0	0	0
Variación pasivos financieros..	24	0	376	401
TOTALES.....	2.230	2.994	4.485	13.041

CODIGO: **156**

MUNICIPIO: **OJOS ALBOS**

COMARCA Nº **2**

I. DATOS GENERALES

Nº de entidades de población	Extensión (km²)	Densidad población (hab/km²) 1981	1991	Var. %	Altitud (m)	Distancia a la capital (km)
1	42,60	0,68	0,89	31,03	1.226	16

NIVELES DE RENTA



II. POBLACION

1. Evolución de la población de hecho

Año 1950	305
Año 1960	232
Año 1970	104
Año 1981	29
Año 1991	38

2. Distribución de la población por edades y sexo

	1981 V	H	T	% s/T.	1993 V	H	T	% s/T.	Var. %
De 0 a 16 años	3	1	4	13,79	4	5	9	20,45	6,66
De 17 a 39 años	2	1	3	10,34	2	3	9	11,36	1,02
De 40 a 64 años	3	8	11	37,93	5	9	14	31,82	-6,11
De 65 años y más	5	6	11	37,93	8	8	16	36,36	-1,57
TOTAL	13	16	29	100,00	19	25	44	100,00	

3. Vivienda

	1981	1991
Vivienda principal	–	18
Vivienda secundaria	–	89
Otras viviendas	–	0
TOTAL	51	107

4. Movimiento natural de la población

	1981	1982	1983	1984	1985	1986	1987	1988	1989	1991	1992	1993
Nº nacimientos	0	0	0	1	0	0	0	0	0	0	1	0
Nº defunciones	0	0	0	1	0	0	1	2	0	0	0	0
Crecim. vegetativo	0	0	0	0	0	0	-1	-2	0	0	1	0

III. SECTOR AGRARIO

1. Parcelación
(Nº de explotaciones según superficie)

	Nº de parcelas
De 0,1 a 5 Ha.	31
De 5 a 10 Ha.	9
De 10 a 20 Ha.	2
De 20 a 50 Ha.	2
Más de 50 Ha.	2
TOTAL	46

2. Distribución general de las tierras

	Superficie (Ha)
Tierras labradas	216
Pastos permanentes	3.199
Forestal	260
Otras tierras	107
TOTAL	3.782

3. Titulares de las explotaciones

a) Por grupos de edad	Nº
Menos de 35 años	3
De 35 a 54 años	19
De 55 a 64 años	14
Mayores de 65 años	10
TOTAL	46

b) Ocupación principal	Nº
Sólo en la explotación agrícola	35
Con otra actividad:	
– Principal	11
– Secundaria	0
TOTAL	46

4. Régimen de tenencia de las tierras

	Superficie (Ha)
Propiedad	1.823
Arrendamiento	45
Aparcería	0
Otros rég.	1.548
TOTAL	3.416

5. Cultivos (Ha)

Ha	Cereal grano	Legumi-nosas	Tubérculos	Cultivos industr.	Cultivos forrage.
Secano	180	0	0	0	10
Regadío	0	0	1	0	1

Ha	Hortalizas	Frutales	Viñedo	Olivar	Viveros
Secano	0	0	0	0	0
Regadío	0	0	0	0	0

6. Maquinaria agrícola

	Nº unidades
Motores	3
Tractores	6
Equipos trabajo del suelo	8
Equipos siembra y abonado	8
Equipos recolección	6
Instal. lecheras (ordeñadoras y tanques)	2
Otros equipos	14

7. Ganadería

	Nº Cabezas
a) Bovino	430
Ovino	850
Caprino	0

	Nº Explotaciones	Nº Plazas Reproductoras	Cebo
b) Cerda	0	0	0

IV. SECTOR INDUSTRIAL

1. Actividad industrial

Epígrafe	Altas
.....	–
.....	–
.....	–
.....	–
.....	–
.....	–
.....	–
.....	–

2. Viviendas de nueva construcción terminadas

	1991	1992
V.P.O Prom. pública..	0	0
V.P.O Prom. privada..	0	0
Libre.....	0	1
Rural.....	0	0
TOTAL.....	0	1

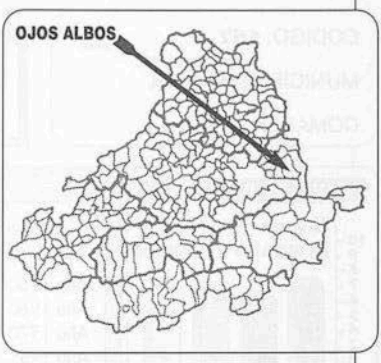

V. SECTOR SERVICIOS

1. Actividad comercial

Epígrafe	Altas	Epígrafe	Altas
673.....	1	.....	–
.....	–	.....	–
.....	–	.....	–
.....	–	.....	–

2. Entidades financieras y de seguros

	Sucursales	Agencias
Bancos	–	–
Cajas de Ahorro	–	–
C. Seguros.....	–	–

VI. OTRAS INFORMACIONES

1. Servicio telefónico

	1984	1991	1992	1993
Nº líneas.....	1	48	48	60

2. Asistencia sanitaria y social (año 1993)

Médico	Farmacia	Veterinario	ATS/DUE	Cen. Asist.
–	–	–	–	–

C. Asist. más próximo: A.P. Sta. María del Cubillo

3. Transporte de viajeros

Línea	Nº Enlaces
.....	–

Estación RENFE: Sí ☐ No ☒

Nº Licencias
–

Taxi: Sí ☐ No ☒ .....

4. Parque de vehículos (Padrón Municipal)

	1990	1991	1992	1993
Turismos	4	–	6	6
Autobuses	0	–	0	0
Camiones	0	–	1	1
Tractores-remolques	0	–	1	1
Motocicletas	0	–	1	1

5. Enseñanza

Centros docentes		Curso 1993-94		
Nº	Tipo	Nivel	Nº unid.	Nº alumnos
–	–	Preescolar	–	–
–	–	E.G.B.	–	–
–	–	B.U.P.	–	–
–	–	F.P.	–	–

6. Presupuestos municipales (en miles de ptas.)

Ingresos

	1989	1990	1991	1992
a) Operaciones corrientes	1.334	1.592	1.878	2.093
Impuestos y tasas.....	954	1.163	1.404	1.487
Impuestos directos	545	647	865	597
Impuestos indirectos.....	38	99	126	81
Tasas y otros ingresos.....	371	417	413	809
Transferencias corrientes.....	314	379	404	521
Ingresos patrimoniales.....	66	50	70	85
b) Operaciones de capital	507	507	3.598	1.007
Enajenación de inversiones...	0	0	0	0
Transferencias de capital.....	507	507	3.598	1.007
Variación activos financieros .	0	0	0	0
Variación pasivos financieros .	0	0	0	0
TOTALES	1.841	2.099	5.476	3.100

Gastos

	1989	1990	1991	1992
a) Operaciones corrientes.....	1.291	1.370	1.627	1.632
Gastos de personal	147	212	321	475
Compra de bienes y servicios..	1.055	1.075	1.229	1.091
Gastos financieros	86	80	74	66
Transferencias corrientes	3	3	3	0
b) Operaciones de capital.....	549	730	3.849	1.468
Inversiones reales.....	500	675	3.787	1.333
Transferencias de capital	0	0	0	0
Variación activos financieros..	0	0	0	0
Variación pasivos financieros..	49	55	62	135
TOTALES.....	1.840	2.100	5.476	3.100

CODIGO: **157**

MUNICIPIO: **ORBITA**

COMARCA Nº **1**

I. DATOS GENERALES

Nº de entidades de población	Extensión (km²)	Densidad población (hab/km²) 1981	1991	Var. %	Altitud (m)	Distancia a la capital (km)
1	14,30	9,79	6,50	-33,57	866	42

NIVELES DE RENTA



II. POBLACION

1. Evolución de la población de hecho

Año 1950	391
Año 1960	320
Año 1970	239
Año 1981	140
Año 1991	93

2. Distribución de la población por edades y sexo

	1981 V	H	T	% s/T.	1993 V	H	T	% s/T.	Var. %
De 0 a 16 años	14	10	24	17,14	4	3	7	6,67	-10,48
De 17 a 39 años	13	13	26	18,57	17	9	26	24,76	6,19
De 40 a 64 años	26	24	50	35,71	13	13	26	24,76	-10,95
De 65 años y más	22	18	40	28,57	21	25	46	43,81	15,24
TOTAL	75	65	140	100,00	55	50	105	100,00	

3. Vivienda

	1981	1991
Vivienda principal	-	40
Vivienda secundaria	-	32
Otras viviendas	-	16
TOTAL	87	88

4. Movimiento natural de la población

	1981	1982	1983	1984	1985	1986	1987	1988	1989	1991	1992	1993
Nº nacimientos	1	0	0	0	0	0	2	0	0	0	0	0
Nº defunciones	2	3	1	1	2	0	1	3	2	1	2	2
Crecim. vegetativo	-1	-3	-1	-1	-2	0	1	-3	-2	-1	-2	-2

III. SECTOR AGRARIO

1. Parcelación
(Nº de explotaciones según superficie)

	Nº de parcelas
De 0,1 a 5 Ha.	14
De 5 a 10 Ha.	6
De 10 a 20 Ha.	5
De 20 a 50 Ha.	9
Más de 50 Ha.	7
TOTAL	41

2. Distribución general de las tierras

	Superficie (Ha)
Tierras labradas	850
Pastos permanentes	38
Forestal	71
Otras tierras	0
TOTAL	959

3. Titulares de las explotaciones

a) Por grupos de edad	Nº
Menos de 35 años	2
De 35 a 54 años	9
De 55 a 64 años	13
Mayores de 65 años	16
TOTAL	40

b) Ocupación principal	Nº
Sólo en la explotación agrícola	37
Con otra actividad:	
- Principal	2
- Secundaria	1
TOTAL	40

4. Régimen de tenencia de las tierras

	Superficie (Ha)
Propiedad	494
Arrendamiento	366
Aparcería	28
Otros rég.	0
TOTAL	888

5. Cultivos (Ha)

Ha	Cereal grano	Legumi-nosas	Tubérculos	Cultivos industr.	Cultivos forrage.
Secano	602	0	0	292	0
Regadío	0	0	2	9	6

Ha	Hortalizas	Frutales	Viñedo	Olivar	Viveros
Secano	0	0	23	0	0
Regadío	0	0	0	0	0

6. Maquinaria agrícola

	Nº unidades
Motores	25
Tractores	16
Equipos trabajo del suelo	32
Equipos siembra y abonado	26
Equipos recolección	5
Instal. lecheras (ordeñadoras y tanques)	5
Otros equipos	45

7. Ganadería

	Nº Cabezas
a) Bovino	39
Ovino	113
Caprino	22

	Nº Explotaciones	Nº Plazas Reproductoras	Cebo
b) Cerda	21	30	105

IV. SECTOR INDUSTRIAL

1. Actividad industrial

Epígrafe	Altas
.....	–
.....	–
.....	–
.....	–
.....	–
.....	–
.....	–
.....	–

2. Viviendas de nueva construcción terminadas

	1991	1992
V.P.O Prom. pública. .	0	0
V.P.O Prom. privada..	0	0
Libre.	1	0
Rural.	0	0
TOTAL.	1	0



V. SECTOR SERVICIOS

1. Actividad comercial

Epígrafe	Altas	Epígrafe	Altas
662.....	1	.....	–
673.....	1	.....	–
.....	–	.....	–
.....	–	.....	–

2. Entidades financieras y de seguros

	Sucursales	Agencias
Bancos	–	–
Cajas de Ahorro	–	–
C. Seguros.....	–	–

VI. OTRAS INFORMACIONES

1. Servicio telefónico

	1984	1991	1992	1993
Nº líneas.....	35	32	36	37

2. Asistencia sanitaria y social (año 1993)

Médico	Farmacia	Veterinario	ATS/DUE	Cen. Asist.
–	–	–	–	–

C. Asist. más próximo: A.P. Adanero

3. Transporte de viajeros

Línea	Nº Enlaces
V. 352: AVILA-AREVALO	4
V. 115: AVILA-MADRIGAL A. T. .	2
Estación RENFE: Sí ☐ No ☒	
	Nº Licencias
Taxi: Sí ☐ No ☒	0

4. Parque de vehículos (Padrón Municipal)

	1990	1991	1992	1993
Turismos	22	23	24	21
Autobuses	0	0	0	0
Camiones	1	1	1	1
Tractores-remolques	0	0	0	0
Motocicletas	0	0	0	0

5. Enseñanza

Centros docentes		Curso 1993-94		
Nº	Tipo	Nivel	Nº unid.	Nº alumnos
–	–	Preescolar	–	–
–	–	E.G.B.	–	–
–	–	B.U.P.	–	–
–	–	F.P.	–	–

6. Presupuestos municipales (en miles de ptas.)

Ingresos

	1989	1990	1991	1992
a) Operaciones corrientes	3.415	3.187	3.060	4.878
Impuestos y tasas.....	902	1.509	1.442	1.889
Impuestos directos	350	897	1.050	1.141
Impuestos indirectos.....	82	162	12	21
Tasas y otros ingresos.....	470	450	380	727
Transferencias corrientes.....	775	890	1.090	1.460
Ingresos patrimoniales.....	1.738	788	528	1.529
b) Operaciones de capital	1.760	629	740	8.951
Enajenación de inversiones...	0	0	0	0
Transferencias de capital.....	1.760	629	740	8.951
Variación activos financieros .	0	0	0	0
Variación pasivos financieros .	0	0	0	0
TOTALES	5.175	3.816	3.800	13.829

Gastos

	1989	1990	1991	1992
a) Operaciones corrientes.....	2.085	1.792	2.020	3.072
Gastos de personal	462	477	631	991
Compra de bienes y servicios..	1.201	1.120	1.214	1.900
Gastos financieros	165	183	155	133
Transferencias corrientes	257	12	20	48
b) Operaciones de capital.....	3.089	2.024	1.780	10.757
Inversiones reales.....	2.908	1.684	1.400	10.042
Transferencias de capital	0	0	0	0
Variación activos financieros..	0	0	380	0
Variación pasivos financieros..	181	340	0	715
TOTALES	5.174	3.816	3.800	13.829

CODIGO: **158**

MUNICIPIO: **EL OSO**

COMARCA Nº **1**

I. DATOS GENERALES

Nº de entidades de población	Extensión (km²)	Densidad población (hab/km²) 1981	1991	Var. %	Altitud (m)	Distancia a la capital (km)
1	18,20	17,36	14,40	-17,09	895	22

NIVELES DE RENTA

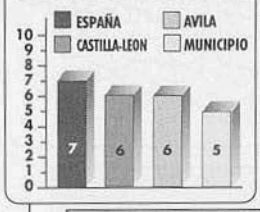

II. POBLACION

1. Evolución de la población de hecho

Año 1950	610
Año 1960	533
Año 1970	398
Año 1981	316
Año 1991	262

2. Distribución de la población por edades y sexo

	1981 V	H	T	% s/T.	1993 V	H	T	% s/T.	Var. %
De 0 a 16 años	22	25	47	14,87	22	10	32	12,40	-2,47
De 17 a 39 años	48	34	82	25,95	35	27	62	24,03	-1,92
De 40 a 64 años	46	40	86	27,22	39	32	71	27,52	0,30
De 65 años y más	46	55	101	31,96	43	50	93	36,05	4,08
TOTAL	162	154	316	100,00	139	119	258	100,00	

3. Vivienda

	1981	1991
Vivienda principal	–	93
Vivienda secundaria	–	57
Otras viviendas	–	17
TOTAL	143	167

4. Movimiento natural de la población

	1981	1982	1983	1984	1985	1986	1987	1988	1989	1991	1992	1993
Nº nacimientos	3	1	3	0	2	2	2	2	1	2	1	0
Nº defunciones	7	2	2	2	2	1	3	1	3	2	4	5
Crecim. vegetativo	-4	-1	1	-2	0	1	-1	1	-2	0	-3	-5

III. SECTOR AGRARIO

1. Parcelación
(Nº de explotaciones según superficie)

	Nº de parcelas
De 0,1 a 5 Ha.	12
De 5 a 10 Ha.	7
De 10 a 20 Ha.	13
De 20 a 50 Ha.	24
Más de 50 Ha.	7
TOTAL	63

2. Distribución general de las tierras

	Superficie (Ha)
Tierras labradas	1.403
Pastos permanentes	199
Forestal	153
Otras tierras	3
TOTAL	1.758

3. Titulares de las explotaciones

a) Por grupos de edad	Nº	b) Ocupación principal	Nº
Menos de 35 años	6	Sólo en la explotación agrícola	46
De 35 a 54 años	26	Con otra actividad:	
De 55 a 64 años	19	– Principal	14
Mayores de 65 años	11	– Secundaria	2
TOTAL	62	TOTAL	62

4. Régimen de tenencia de las tierras

	Superficie (Ha)
Propiedad	735
Arrendamiento	543
Aparcería	324
Otros rég.	0
TOTAL	1.602

5. Cultivos (Ha)

Ha	Cereal grano	Legumi-nosas	Tubérculos	Cultivos industr.	Cultivos forrage.
Secano	900	0	0	240	32
Regadío	15	0	1	0	14
Ha	**Hortalizas**	**Frutales**	**Viñedo**	**Olivar**	**Viveros**
Secano	0	0	6	0	0
Regadío	0	0	0	0	0

6. Maquinaria agrícola

	Nº unidades
Motores	13
Tractores	33
Equipos trabajo del suelo	66
Equipos siembra y abonado	61
Equipos recolección	4
Instal. lecheras (ordeñadoras y tanques)	14
Otros equipos	56

7. Ganadería

	Nº Cabezas
a) Bovino	149
Ovino	1.690
Caprino	0

	Nº Explotaciones	Nº Plazas Reproductoras	Cebo
b) Cerda	50	78	395

IV. SECTOR INDUSTRIAL

1. Actividad industrial

Epígrafe	Altas
419	1
481	1
501	2
505	1
.....	–
.....	–
.....	–
.....	–

2. Viviendas de nueva construcción terminadas

	1991	1992
V.P.O Prom. pública. .	0	0
V.P.O Prom. privada..	0	0
Libre.	3	1
Rural.	0	0
TOTAL.	3	1



V. SECTOR SERVICIOS

1. Actividad comercial

Epígrafe	Altas	Epígrafe	Altas
659	1	.....	–
662	2	.....	–
673	3	.....	–
691	2	.....	–

2. Entidades financieras y de seguros

	Sucursales	Agencias
Bancos	–	–
Cajas de Ahorro	–	–
C. Seguros.	–	–

VI. OTRAS INFORMACIONES

1. Servicio telefónico

	1984	1991	1992	1993
Nº líneas.	79	78	76	78

2. Asistencia sanitaria y social (año 1993)

Médico	Farmacia	Veterinario	ATS/DUE	Cen. Asist.
1	–	–	1	–

C. Asist. más próximo: C.S. Avila Rural

3. Transporte de viajeros

Línea	Nº Enlaces
.....	0

Estación RENFE: Sí ☐ No ☒

Nº Licencias
0

Taxi: Sí ☐ No ☒ .....

4. Parque de vehículos (Padrón Municipal)

	1990	1991	1992	1993
Turismos	59	55	58	60
Autobuses	0	0	0	0
Camiones	7	8	9	7
Tractores-remolques	28	26	27	28
Motocicletas	3	8	8	7

5. Enseñanza (**)

Centros docentes		Curso 1993-94		
Nº	Tipo	Nivel	Nº unid.	Nº alumnos
–	–	Preescolar	–	–
–	–	E.G.B.	–	–

(**) C.R.A.: LAS COGOTAS. Se incluye en el Centro Cabecera de CARDENOSA.

6. Presupuestos municipales (en miles de ptas.)

Ingresos	1989	1990	1991	1992
a) Operaciones corrientes	4.972	5.522	5.833	6.706
Impuestos y tasas.	1.801	2.530	2.349	2.772
Impuestos directos	590	1.412	1.255	1.645
Impuestos indirectos.....	195	12	12	12
Tasas y otros ingresos.....	1.016	1.106	1.082	1.115
Transferencias corrientes.....	1.504	1.900	2.150	2.560
Ingresos patrimoniales.....	1.667	1.092	1.334	1.374
b) Operaciones de capital	1	0	3.425	7.386
Enajenación de inversiones...	1	0	0	0
Transferencias de capital.....	0	0	3.425	4.936
Variación activos financieros .	0	0	0	0
Variación pasivos financieros .	0	0	0	2.450
TOTALES	4.973	5.522	9.258	14.092

Gastos	1989	1990	1991	1992
a) Operaciones corrientes.....	4.095	4.374	4.411	5.289
Gastos de personal	926	1.461	1.631	1.706
Compra de bienes y servicios..	2.984	2.725	2.610	3.413
Gastos financieros	185	188	170	170
Transferencias corrientes	0	0	0	0
b) Operaciones de capital.....	878	1.148	5.846	8.803
Inversiones reales.....	659	875	5.633	8.590
Transferencias de capital	0	0	0	0
Variación activos financieros..	0	0	0	0
Variación pasivos financieros..	219	273	213	213
TOTALES.....	4.973	5.522	10.257	14.092

CODIGO: **159**

MUNICIPIO: **PADIERNOS**

COMARCA Nº **2**

I. DATOS GENERALES

Nº de entidades de población	Extensión (km²)	Densidad población (hab/km²) 1981	1991	Var. %	Altitud (m)	Distancia a la capital (km)
3	36,60	9,45	7,51	-20,52	1.104	13

NIVELES DE RENTA



II. POBLACION

1. Evolución de la población de hecho

Año 1950	738
Año 1960	719
Año 1970	497
Año 1981	346
Año 1991	275

2. Distribución de la población por edades y sexo

	1981 V	H	T	% s/T.	1993 V	H	T	% s/T.	Var. %
De 0 a 16 años	23	18	41	11,85	20	14	34	12,19	0,34
De 17 a 39 años	69	52	121	34,97	46	37	83	29,75	-5,22
De 40 a 64 años	58	49	107	30,92	33	33	66	23,66	-7,27
De 65 años y más	37	40	77	22,25	50	46	96	34,41	12,15
TOTAL	187	159	346	100,00	149	130	279	100,00	

3. Vivienda

	1981	1991
Vivienda principal	–	101
Vivienda secundaria	–	108
Otras viviendas	–	25
TOTAL	188	234

4. Movimiento natural de la población

	1981	1982	1983	1984	1985	1986	1987	1988	1989	1991	1992	1993
Nº nacimientos	1	2	0	3	3	1	2	5	2	0	2	0
Nº defunciones	1	7	1	2	0	1	0	0	3	1	0	6
Crecim. vegetativo	0	-5	-1	1	3	0	2	5	-1	-1	2	-6

III. SECTOR AGRARIO

1. Parcelación
(Nº de explotaciones según superficie)

	Nº de parcelas
De 0,1 a 5 Ha.	43
De 5 a 10 Ha.	25
De 10 a 20 Ha.	22
De 20 a 50 Ha.	9
Más de 50 Ha.	7
TOTAL	106

2. Distribución general de las tierras

	Superficie (Ha)
Tierras labradas	860
Pastos permanentes	930
Forestal	1.001
Otras tierras	341
TOTAL	3.132

3. Titulares de las explotaciones

a) Por grupos de edad	Nº
Menos de 35 años	16
De 35 a 54 años	14
De 55 a 64 años	43
Mayores de 65 años	37
TOTAL	110

b) Ocupación principal	Nº
Sólo en la explotación agrícola	84
Con otra actividad:	
– Principal	24
– Secundaria	2
TOTAL	110

4. Régimen de tenencia de las tierras

	Superficie (Ha)
Propiedad	1.171
Arrendamiento	611
Aparcería	5
Otros rég.	2
TOTAL	1.789

5. Cultivos (Ha)

Ha	Cereal grano	Legumi-nosas	Tubérculos	Cultivos industr.	Cultivos forrage.
Secano	636	3	0	0	24
Regadío	0	0	3	0	75

Ha	Hortalizas	Frutales	Viñedo	Olivar	Viveros
Secano	0	0	0	0	0
Regadío	0	0	0	0	0

6. Maquinaria agrícola

	Nº unidades
Motores	17
Tractores	32
Equipos trabajo del suelo	29
Equipos siembra y abonado	22
Equipos recolección	18
Instal. lecheras (ordeñadoras y tanques)	29
Otros equipos	39

7. Ganadería

	Nº Cabezas
a) Bovino	490
Ovino	1.119
Caprino	184

	Nº Explotaciones	Nº Plazas Reproductoras	Cebo
b) Cerda	3	69	144

IV. SECTOR INDUSTRIAL

1. Actividad industrial

Epígrafe	Altas
243.....	1
417.....	1
501.....	3
504.....	1
.....	–
.....	–
.....	–
.....	–

2. Viviendas de nueva construcción terminadas

	1991	1992
V.P.O Prom. pública. .	0	0
V.P.O Prom. privada..	0	0
Libre.	2	2
Rural.	0	0
TOTAL	2	2



V. SECTOR SERVICIOS

1. Actividad comercial

Epígrafe	Altas	Epígrafe	Altas
612.....	2	662.....	2
617.....	1	673.....	2
646.....	1	921.....	1
659.....	1	.....	–

2. Entidades financieras y de seguros

	Sucursales	Agencias
Bancos	–	–
Cajas de Ahorro	–	–
C. Seguros.....	–	–

VI. OTRAS INFORMACIONES

1. Servicio telefónico

	1984	1991	1992	1993
Nº líneas.....	4	93	93	97

2. Asistencia sanitaria y social (año 1993)

Médico	Farmacia	Veterinario	ATS/DUE	Cen. Asist.
1	–	–	1	–

C. Asist. más próximo: C.S. Avila Rural

3. Transporte de viajeros

Línea	Nº Enlaces
V. 9999: AVILA-STA. Mª BERROCAL.	1

Estación RENFE: Sí ☐ No ☒

	Nº Licencias
Taxi: Sí ☐ No ☒	0

4. Parque de vehículos (Padrón Municipal)

	1990	1991	1992	1993
Turismos	113	120	116	122
Autobuses	0	0	0	0
Camiones	8	9	10	11
Tractores-remolques	2	4	4	6
Motocicletas	18	19	18	15

5. Enseñanza (*)

Centros docentes		Curso 1993-94		
Nº	Tipo	Nivel	Nº unid.	Nº alumnos
–	Púb.	Preescolar	1	23
1	Púb.	E.G.B.	10	92

(*) C.R.A.: VALLE AMBLES. Centro Cabecera. Centros Agrupados: Muñogalindo, Salobralejo, Muñopepe, La Colilla, La Serrada, Salobral.

6. Presupuestos municipales (en miles de ptas.)

Ingresos	1989	1990	1991	1992
a) Operaciones corrientes	4.532	6.380	7.244	9.227
Impuestos y tasas.....	2.249	4.042	3.960	5.117
Impuestos directos	966	2.136	2.351	2.813
Impuestos indirectos.....	437	782	305	811
Tasas y otros ingresos.....	846	1.124	1.304	1.493
Transferencias corrientes.....	2.079	2.114	3.000	3.700
Ingresos patrimoniales.....	204	224	284	410
b) Operaciones de capital	1.750	1.877	2.635	5.497
Enajenación de inversiones...	0	0	0	0
Transferencias de capital.....	1.750	1.877	2.635	5.497
Variación activos financieros .	0	0	0	0
Variación pasivos financieros .	0	0	0	0
TOTALES	6.282	8.257	9.879	14.724

Gastos	1989	1990	1991	1992
a) Operaciones corrientes.....	3.812	4.622	5.188	6.369
Gastos de personal	1.456	1.523	1.598	2.369
Compra de bienes y servicios..	2.290	3.019	3.590	4.000
Gastos financieros	0	0	0	0
Transferencias corrientes	66	80	0	0
b) Operaciones de capital.....	2.470	3.634	4.690	8.355
Inversiones reales.....	2.422	3.586	4.345	7.933
Transferencias de capital	0	0	270	347
Variación activos financieros..	0	0	0	0
Variación pasivos financieros..	48	48	75	75
TOTALES.....	6.282	8.256	9.878	14.724

CODIGO: **160**

MUNICIPIO: **PAJARES DE ADAJA**

COMARCA Nº **1**

I. DATOS GENERALES

Nº de entidades de población	Extensión (km²)	Densidad población (hab/km²) 1981	1991	Var. %	Altitud (m)	Distancia a la capital (km)
1	23,30	9,87	8,58	-13,04	879	32

NIVELES DE RENTA



II. POBLACION

1. Evolución de la población de hecho

Año 1950	549
Año 1960	561
Año 1970	360
Año 1981	230
Año 1991	200

2. Distribución de la población por edades y sexo

	1981 V	H	T	% s/T.	1993 V	H	T	% s/T.	Var. %
De 0 a 16 años	23	18	41	17,83	13	5	18	8,53	-9,30
De 17 a 39 años	27	24	51	22,17	32	29	61	28,91	6,74
De 40 a 64 años	41	41	82	35,65	36	30	66	31,28	-4,37
De 65 años y más	26	30	56	24,35	30	36	66	31,28	6,93
TOTAL	117	113	230	100,00	111	100	211	100,00	

3. Vivienda

	1981	1991
Vivienda principal	–	73
Vivienda secundaria	–	54
Otras viviendas	–	58
TOTAL	174	185

4. Movimiento natural de la población

	1981	1982	1983	1984	1985	1986	1987	1988	1989	1991	1992	1993
Nº nacimientos	0	3	0	0	1	4	1	2	0	2	2	2
Nº defunciones	4	2	4	2	0	1	0	0	3	1	1	1
Crecim. vegetativo	-4	1	-4	-2	1	3	1	2	-3	1	1	1

III. SECTOR AGRARIO

1. Parcelación

(Nº de explotaciones según superficie)

	Nº de parcelas
De 0,1 a 5 Ha	14
De 5 a 10 Ha	17
De 10 a 20 Ha	15
De 20 a 50 Ha	22
Más de 50 Ha	12
TOTAL	80

2. Distribución general de las tierras

	Superficie (Ha)
Tierras labradas	2.009
Pastos permanentes	98
Forestal	9
Otras tierras	40
TOTAL	2.156

3. Titulares de las explotaciones

a) Por grupos de edad	Nº	b) Ocupación principal	Nº
Menos de 35 años	5	Sólo en la explotación agrícola	72
De 35 a 54 años	23	Con otra actividad:	
De 55 a 64 años	27	– Principal	6
Mayores de 65 años	25	– Secundaria	2
TOTAL	80	TOTAL	80

4. Régimen de tenencia de las tierras

	Superficie (Ha)
Propiedad	1.432
Arrendamiento	666
Aparcería	9
Otros rég.	0
TOTAL	2.107

5. Cultivos (Ha)

Ha	Cereal grano	Legumi-nosas	Tubérculos	Cultivos industr.	Cultivos forrage.
Secano	1.221	0	0	824	3
Regadío	0	0	0	0	11

Ha	Hortalizas	Frutales	Viñedo	Olivar	Viveros
Secano	0	0	0	0	0
Regadío	1	0	0	0	0

6. Maquinaria agrícola

	Nº unidades
Motores	14
Tractores	25
Equipos trabajo del suelo	66
Equipos siembra y abonado	55
Equipos recolección	13
Instal. lecheras (ordeñadoras y tanques)	23
Otros equipos	47

7. Ganadería

	Nº Cabezas
a) Bovino	163
Ovino	1.030
Caprino	0

	Nº Explotaciones	Nº Plazas Reproductoras	Cebo
b) Cerda	22	248	1.172

IV. SECTOR INDUSTRIAL

1. Actividad industrial

Epígrafe	Altas
314.....	1
413.....	1
419.....	1
501.....	2
.....	–
.....	–
.....	–
.....	–

2. Viviendas de nueva construcción terminadas

	1991	1992
V.P.O Prom. pública..	0	0
V.P.O Prom. privada..	0	0
Libre.....	2	0
Rural.....	0	0
TOTAL.....	2	0



V. SECTOR SERVICIOS

1. Actividad comercial

Epígrafe	Altas	Epígrafe	Altas
612.....	2	.....	–
673.....	1	.....	–
799.....	1	.....	–
.....	–	.....	–

2. Entidades financieras y de seguros

	Sucursales	Agencias
Bancos.....	–	–
Cajas de Ahorro	–	–
C. Seguros.....	–	–

VI. OTRAS INFORMACIONES

1. Servicio telefónico

	1984	1991	1992	1993
Nº líneas.....	68	95	97	99

2. Asistencia sanitaria y social (año 1993)

Médico	Farmacia	Veterinario	ATS/DUE	Cen. Asist.
–	–	–	–	–

C. Asist. más próximo: A.P. Blascosancho

3. Transporte de viajeros

Línea	Nº Enlaces
V. 352: AVILA-AREVALO.....	4
V. 115: AVILA-MADRIGAL A.T.	2

Estación RENFE: Sí ☐ No ☒

	Nº Licencias
Taxi: Sí ☐ No ☒	0

4. Parque de vehículos (Padrón Municipal)

	1990	1991	1992	1993
Turismos.....	68	73	67	73
Autobuses.....	0	0	0	0
Camiones.....	11	10	8	7
Tractores-remolques.....	0	0	0	0
Motocicletas.....	10	12	8	7

5. Enseñanza

Centros docentes		Curso 1993-94		
Nº	Tipo	Nivel	Nº unid.	Nº alumnos
–	Púb.	Preescolar	–	2
1	Púb.	E.G.B.	2	11
–	–	B.U.P.	–	–
–	–	F.P.	–	–

6. Presupuestos municipales (en miles de ptas.)

Ingresos	1989	1990	1991	1992
a) Operaciones corrientes.....	4.865	8.262	8.534	8.161
Impuestos y tasas.....	1.869	5.436	5.746	4.873
Impuestos directos.....	0	1.694	3.007	3.438
Impuestos indirectos.....	245	526	84	250
Tasas y otros ingresos.....	1.624	3.216	2.655	1.185
Transferencias corrientes.....	1.535	1.649	1.799	2.091
Ingresos patrimoniales.....	1.461	1.177	989	1.197
b) Operaciones de capital.....	3.100	1.735	1.305	5.078
Enajenación de inversiones...	0	0	0	0
Transferencias de capital.....	3.100	1.735	1.305	5.078
Variación activos financieros.	0	0	0	0
Variación pasivos financieros.	0	0	0	0
TOTALES.....	7.965	9.997	9.839	13.239

Gastos	1989	1990	1991	1992
a) Operaciones corrientes.....	4.060	8.522	3.719	5.188
Gastos de personal.....	1.584	1.252	1.609	1.287
Compra de bienes y servicios..	2.350	7.141	2.105	3.779
Gastos financieros.....	126	129	5	107
Transferencias corrientes.....	0	0	0	15
b) Operaciones de capital.....	4.640	1.476	5.996	8.051
Inversiones reales.....	4.450	650	5.462	4.040
Transferencias de capital.....	0	737	435	3.900
Variación activos financieros..	0	0	0	111
Variación pasivos financieros..	190	89	99	0
TOTALES.....	8.700	9.998	9.715	13.239

CODIGO: **161**
MUNICIPIO: **PALACIOS DE GODA**
COMARCA Nº **1**

I. DATOS GENERALES

Nº de entidades de población	Extensión (km²)	Densidad población (hab/km²) 1981	1991	Var. %	Altitud (m)	Distancia a la capital (km)
2	52,20	12,01	10,71	-10,85	820	62

NIVELES DE RENTA



II. POBLACION

1. Evolución de la población de hecho

Año 1950	1.064
Año 1960	918
Año 1970	827
Año 1981	627
Año 1991	559

2. Distribución de la población por edades y sexo

	1981 V	H	T	% s/T.	1993 V	H	T	% s/T.	Var. %
De 0 a 16 años	68	96	164	26,16	46	49	95	16,24	-9,92
De 17 a 39 años	91	78	169	26,95	84	105	189	32,31	5,35
De 40 a 64 años	104	95	199	31,74	88	83	171	29,23	-2,51
De 65 años y más	45	50	95	15,15	61	69	130	22,22	7,07
TOTAL	308	319	627	100,00	279	306	585	100,00	

3. Vivienda

	1981	1991
Vivienda principal	–	198
Vivienda secundaria	–	37
Otras viviendas	–	47
TOTAL	263	282

4. Movimiento natural de la población

	1981	1982	1983	1984	1985	1986	1987	1988	1989	1991	1992	1992
Nº nacimientos	7	3	13	6	5	2	8	2	9	4	4	5
Nº defunciones	3	6	11	8	0	5	6	1	6	9	5	5
Crecim. vegetativo	4	-3	2	-2	5	-3	2	1	3	-5	-1	0

III. SECTOR AGRARIO

1. Parcelación
(Nº de explotaciones según superficie)

	Nº de parcelas
De 0,1 a 5 Ha	24
De 5 a 10 Ha	13
De 10 a 20 Ha	30
De 20 a 50 Ha	25
Más de 50 Ha	27
TOTAL	119

2. Distribución general de las tierras

	Superficie (Ha)
Tierras labradas	3.604
Pastos permanentes	153
Forestal	926
Otras tierras	21
TOTAL	4.704

3. Titulares de las explotaciones

a) Por grupos de edad	Nº
Menos de 35 años	9
De 35 a 54 años	52
De 55 a 64 años	41
Mayores de 65 años	22
TOTAL	124

b) Ocupación principal	Nº
Sólo en la explotación agrícola	104
Con otra actividad:	
– Principal	20
– Secundaria	0
TOTAL	124

4. Régimen de tenencia de las tierras

	Superficie (Ha)
Propiedad	2.475
Arrendamiento	986
Aparcería	295
Otros rég.	0
TOTAL	3.756

5. Cultivos (Ha)

Ha	Cereal grano	Legumi-nosas	Tubérculos	Cultivos industr.	Cultivos forrage.
Secano	1.405	2	0	450	150
Regadío	720	0	50	420	22

Ha	Hortalizas	Frutales	Viñedo	Olivar	Viveros
Secano	0	0	30	0	0
Regadío	0	0	0	0	0

6. Maquinaria agrícola

	Nº unidades
Motores	97
Tractores	98
Equipos trabajo del suelo	198
Equipos siembra y abonado	163
Equipos recolección	47
Instal. lecheras (ordeñadoras y tanques)	16
Otros equipos	162

7. Ganadería

	Nº Cabezas
a) Bovino	187
Ovino	3.214
Caprino	88

	Nº Explotaciones	Nº Plazas Reproductoras	Cebo
b) Cerda	82	283	910

IV. SECTOR INDUSTRIAL

1. Actividad industrial

Epígrafe	Altas
.....	–
.....	–
.....	–
.....	–
.....	–
.....	–
.....	–
.....	–

2. Viviendas de nueva construcción terminadas

	1991	1992
V.P.O Prom. pública. .	0	0
V.P.O Prom. privada..	0	0
Libre.	0	3
Rural.	0	2
TOTAL.....	0	5



V. SECTOR SERVICIOS

1. Actividad comercial

Epígrafe	Altas	Epígrafe	Altas	Epígrafe	Altas	Epígrafe	Altas
...	–	...	–	...	–	...	–
...	–	...	–	...	–	...	–
...	–	...	–	...	–	...	–
...	–	...	–	...	–	...	–

2. Entidades financieras y de seguros

	Sucursales	Agencias
Bancos	–	–
Cajas de Ahorro	–	–
C. Seguros.....	–	–

VI. OTRAS INFORMACIONES

1. Servicio telefónico

	1984	1991	1992	1993
Nº líneas.....	91	126	138	144

2. Asistencia sanitaria y social (año 1993)

Médico	Farmacia	Veterinario	ATS/DUE	Cen. Asist.
1	1	1	1	–

C. Asist. más próximo: –

3. Transporte de viajeros

Línea	Nº Enlaces
V. 352: AVILA-AREVALO.....	1
Estación RENFE: Sí ☐ No ☒	
	Nº Licencias
Taxi: Sí ☒ No ☐	1

4. Parque de vehículos (Padrón Municipal)

	1990	1991	1992	1993
Turismos	142	161	157	174
Autobuses.....	0	0	0	0
Camiones	21	23	24	26
Tractores-remolques	0	0	0	0
Motocicletas	48	48	50	44

5. Enseñanza

Centros docentes		Curso 1993-94		
Nº	Tipo	Nivel	Nº unid.	Nº alumnos
–	Púb.	Preescolar	–	15
1	Púb.	E.G.B.	2	24
–	–	B.U.P.	–	–
–	–	F.P.	–	–

6. Presupuestos municipales (en miles de ptas.)

Ingresos	1989	1990	1991	1992
a) Operaciones corrientes.....	13.820	0	15.739	18.140
Impuestos y tasas.....	6.896	0	7.459	7.395
Impuestos directos	2.400	0	4.525	4.355
Impuestos indirectos.....	430	0	1.242	30
Tasas y otros ingresos.....	4.066	0	1.692	3.010
Transferencias corrientes.....	3.062	0	4.565	6.256
Ingresos patrimoniales.....	3.862	0	3.715	4.489
b) Operaciones de capital	14.000	0	13.367	3.439
Enajenación de inversiones...	2.000	0	0	3.439
Transferencias de capital.....	7.000	0	8.567	0
Variación activos financieros .	0	0	0	0
Variación pasivos financieros .	5.000	0	4.800	0
TOTALES	27.820	0	29.105	21.579

Gastos	1989	1990	1991	1992
a) Operaciones corrientes.....	12.310	0	15.440	14.031
Gastos de personal	5.008	0	5.828	6.080
Compra de bienes y servicios..	6.262	0	7.762	6.657
Gastos financieros	980	0	1.794	1.262
Transferencias corrientes	60	0	56	32
b) Operaciones de capital.....	15.508	0	13.665	7.548
Inversiones reales.....	10.020	0	8.673	6.847
Transferencias de capital	0	0	0	0
Variación activos financieros..	0	0	0	0
Variación pasivos financieros..	5.488	0	4.992	701
TOTALES.....	27.818	0	29.105	21.579

CODIGO: **162**

MUNICIPIO: **PAPATRIGO**

COMARCA Nº **1**

I. DATOS GENERALES

Nº de entidades de población	Extensión (km²)	Densidad población (hab/km²) 1981	1991	Var. %	Altitud (m)	Distancia a la capital (km)
1	21,10	20,71	17,73	-14,42	889	33

NIVELES DE RENTA



II. POBLACION

1. Evolución de la población de hecho

Año 1950	676
Año 1960	639
Año 1970	534
Año 1981	437
Año 1991	374

2. Distribución de la población por edades y sexo

	1981 V	H	T	% s/T.	1993 V	H	T	% s/T.	Var. %
De 0 a 16 años	47	60	107	24,49	33	13	46	12,43	-12,05
De 17 a 39 años	55	51	106	24,26	57	66	123	33,24	8,99
De 40 a 64 años	78	69	147	33,64	69	54	123	33,24	-0,40
De 65 años y más	29	48	77	17,62	33	45	78	21,08	3,46
TOTAL	209	228	437	100,00	192	178	370	100,00	

3. Vivienda

	1981	1991
Vivienda principal	–	124
Vivienda secundaria	–	79
Otras viviendas	–	8
TOTAL	192	211

4. Movimiento natural de la población

	1981	1982	1983	1984	1985	1986	1987	1988	1989	1991	1992	1993
Nº nacimientos	1	2	1	6	2	4	0	2	3	0	2	1
Nº defunciones	3	2	4	1	7	2	5	4	5	4	5	3
Crecim. vegetativo	-2	0	-3	5	-5	2	-5	-2	-2	-4	-3	-2

III. SECTOR AGRARIO

1. Parcelación

(Nº de explotaciones según superficie)

	Nº de parcelas
De 0,1 a 5 Ha.	17
De 5 a 10 Ha.	11
De 10 a 20 Ha.	9
De 20 a 50 Ha.	17
Más de 50 Ha.	9
TOTAL	63

2. Distribución general de las tierras

	Superficie (Ha)
Tierras labradas	1.425
Pastos permanentes	87
Forestal	5
Otras tierras	7
TOTAL	1.524

3. Titulares de las explotaciones

a) Por grupos de edad	Nº	b) Ocupación principal	Nº
Menos de 35 años	4	Sólo en la explotación agrícola	57
De 35 a 54 años	25	Con otra actividad:	
De 55 a 64 años	27	– Principal	8
Mayores de 65 años	12	– Secundaria	3
TOTAL	68	TOTAL	68

4. Régimen de tenencia de las tierras

	Superficie (Ha)
Propiedad	892
Arrendamiento	313
Aparcería	258
Otros rég.	50
TOTAL	1.513

5. Cultivos (Ha)

Ha	Cereal grano	Legumi-nosas	Tubérculos	Cultivos industr.	Cultivos forrage.
Secano	1.180	0	0	120	82
Regadío	0	0	1	0	11

Ha	Hortalizas	Frutales	Viñedo	Olivar	Viveros
Secano	0	0	2	0	0
Regadío	8	0	0	0	0

6. Maquinaria agrícola

	Nº unidades
Motores	27
Tractores	22
Equipos trabajo del suelo	84
Equipos siembra y abonado	55
Equipos recolección	10
Instal. lecheras (ordeñadoras y tanques)	55
Otros equipos	49

7. Ganadería

	Nº Cabezas
a) Bovino	442
Ovino	2.048
Caprino	0

	Nº Explotaciones	Nº Plazas Reproductoras	Cebo
b) Cerda	30	39	134

IV. SECTOR INDUSTRIAL

1. Actividad industrial

Epígrafe	Altas
316	2
417	1
463	1
491	1
501	4
502	1
504	1
505	2

2. Viviendas de nueva construcción terminadas

	1991	1992
V.P.O Prom. pública	0	0
V.P.O Prom. privada	0	0
Libre	2	1
Rural	0	0
TOTAL	2	1



V. SECTOR SERVICIOS

1. Actividad comercial

Epígrafe	Altas	Epígrafe	Altas
612	2	662	1
619	1	673	2
642	1	691	1
652	1	812	1
654	1	832	1

2. Entidades financieras y de seguros

	Sucursales	Agencias
Bancos	–	–
Cajas de Ahorro	1	–
C. Seguros	–	–

VI. OTRAS INFORMACIONES

1. Servicio telefónico

	1984	1991	1992	1993
Nº líneas	101	123	126	132

2. Asistencia sanitaria y social (año 1993)

Médico	Farmacia	Veterinario	ATS/DUE	Cen. Asist.
1	1	1	1	–

C. Asist. más próximo: –

3. Transporte de viajeros

Línea	Nº Enlaces
.....	0
Estación RENFE: Sí ☐ No ☒	Nº Licencias
Taxi: Sí ☐ No ☒	0

4. Parque de vehículos (Padrón Municipal)

	1990	1991	1992	1993
Turismos	134	137	153	159
Autobuses	0	0	0	0
Camiones	28	29	29	27
Tractores-remolques	4	4	5	8
Motocicletas	11	11	12	11

5. Enseñanza

Centros docentes		Curso 1993-94		
Nº	Tipo	Nivel	Nº unid.	Nº alumnos
–	Púb.	Preescolar	–	8
1	Púb.	E.G.B.	2	12
–	–	B.U.P.	–	–
–	–	F.P.	–	–

6. Presupuestos municipales (en miles de ptas.)

Ingresos	1989	1990	1991	1992
a) Operaciones corrientes	4.416	7.196	8.297	8.950
Impuestos y tasas	2.400	3.982	4.664	4.772
Impuestos directos	1.432	2.713	2.840	2.930
Impuestos indirectos	595	0	0	28
Tasas y otros ingresos	373	1.269	1.824	1.814
Transferencias corrientes	1.812	2.925	3.351	3.898
Ingresos patrimoniales	204	289	282	280
b) Operaciones de capital	3.900	3.432	3.232	6.885
Enajenación de inversiones	1.800	0	1.186	3.184
Transferencias de capital	2.100	2.432	2.046	3.701
Variación activos financieros	0	0	0	0
Variación pasivos financieros	0	1.000	0	0
TOTALES	8.316	10.628	11.529	15.835

Gastos	1989	1990	1991	1992
a) Operaciones corrientes	5.035	6.521	8.022	8.492
Gastos de personal	1.425	1.839	1.960	2.281
Compra de bienes y servicios	3.406	4.445	5.293	5.365
Gastos financieros	201	207	195	233
Transferencias corrientes	3	30	574	613
b) Operaciones de capital	3.280	4.106	3.507	7.343
Inversiones reales	3.143	3.936	3.373	6.902
Transferencias de capital	0	0	0	0
Variación activos financieros	0	0	0	0
Variación pasivos financieros	137	170	134	441
TOTALES	8.315	10.627	11.529	15.835

CODIGO: **163**

MUNICIPIO: **EL PARRAL**

COMARCA Nº **2**

I. DATOS GENERALES

Nº de entidades de población	Extensión (km²)	Densidad población (hab/km²) 1981	1991	Var. %	Altitud (m)	Distancia a la capital (km)
1	10,90	15,96	11,10	−30,46	1.051	42

NIVELES DE RENTA



II. POBLACION

1. Evolución de la población de hecho

Año 1950	234
Año 1960	224
Año 1970	186
Año 1981	174
Año 1991	121

2. Distribución de la población por edades y sexo

	1981 V	H	T	% s/T.	1993 V	H	T	% s/T.	Var. %
De 0 a 16 años	14	15	29	16,67	12	5	17	13,49	−3,17
De 17 a 39 años	32	33	65	37,36	15	13	28	22,22	−15,13
De 40 a 64 años	19	33	52	29,89	22	22	44	34,92	5,04
De 65 años y más	17	11	28	16,09	18	19	37	29,37	13,27
TOTAL	82	92	174	100,00	67	59	126	100,00	

3. Vivienda

	1981	1991
Vivienda principal	–	44
Vivienda secundaria	–	7
Otras viviendas	–	17
TOTAL	76	68

4. Movimiento natural de la población

	1981	1982	1983	1984	1985	1986	1987	1988	1989	1991	1992	1993
Nº nacimientos	2	0	1	2	3	2	0	1	1	2	0	1
Nº defunciones	0	0	2	0	0	2	1	5	3	1	1	0
Crecim. vegetativo	2	0	−1	2	3	0	−1	−4	−2	1	−1	1

III. SECTOR AGRARIO

1. Parcelación
(Nº de explotaciones según superficie)

	Nº de parcelas
De 0,1 a 5 Ha.	16
De 5 a 10 Ha.	8
De 10 a 20 Ha.	8
De 20 a 50 Ha.	16
Más de 50 Ha.	4
TOTAL	52

2. Distribución general de las tierras

	Superficie (Ha)
Tierras labradas	780
Pastos permanentes	163
Forestal	207
Otras tierras	1
TOTAL	1.151

3. Titulares de las explotaciones

a) Por grupos de edad	Nº	b) Ocupación principal	Nº
Menos de 35 años	6	Sólo en la explotación agrícola	45
De 35 a 54 años	16	Con otra actividad:	
De 55 a 64 años	12	– Principal	5
Mayores de 65 años	16	– Secundaria	0
TOTAL	50	TOTAL	50

4. Régimen de tenencia de las tierras

	Superficie (Ha)
Propiedad	503
Arrendamiento	429
Aparcería	12
Otros rég.	0
TOTAL	944

5. Cultivos (Ha)

Ha	Cereal grano	Legumi-nosas	Tubérculos	Cultivos industr.	Cultivos forrage.
Secano	426	0	0	45	25
Regadío	0	0	0	0	2

Ha	Hortalizas	Frutales	Viñedo	Olivar	Viveros
Secano	0	0	0	0	0
Regadío	0	0	0	0	0

6. Maquinaria agrícola

	Nº unidades
Motores	19
Tractores	30
Equipos trabajo del suelo	52
Equipos siembra y abonado	62
Equipos recolección	4
Instal. lecheras (ordeñadoras y tanques)	41
Otros equipos	69

7. Ganadería

	Nº Cabezas
a) Bovino	317
Ovino	950
Caprino	65

	Nº Explotaciones	Nº Plazas Reproductoras	Cebo
b) Cerda	23	341	2.016

IV. SECTOR INDUSTRIAL

1. Actividad industrial

Epígrafe	Altas
.....	–
.....	–
.....	–
.....	–
.....	–
.....	–
.....	–
.....	–

2. Viviendas de nueva construcción terminadas

	1991	1992
V.P.O Prom. pública. .	0	0
V.P.O Prom. privada..	0	0
Libre.	0	2
Rural.	0	2
TOTAL.....	0	4



V. SECTOR SERVICIOS

1. Actividad comercial

Epígrafe	Altas	Epígrafe	Altas
673.....	1	.....	–
.....	–	.....	–
.....	–	.....	–
.....	–	.....	–

2. Entidades financieras y de seguros

	Sucursales	Agencias
Bancos	–	–
Cajas de Ahorro	–	–
C. Seguros.....	–	–

VI. OTRAS INFORMACIONES

1. Servicio telefónico

	1984	1991	1992	1993
Nº líneas.....	1	1	47	50

2. Asistencia sanitaria y social (año 1993)

Médico	Farmacia	Veterinario	ATS/DUE	Cen. Asist.
–	–	–	–	–

C. Asist. más próximo: A.P. Herreros de Suso

3. Transporte de viajeros

Línea	Nº Enlaces
.....	–

Estación RENFE: Sí ☐ No ☒

Nº Licencias
–

Taxi: Sí ☐ No ☒ .....

4. Parque de vehículos (Padrón Municipal)

	1990	1991	1992	1993
Turismos	44	45	47	41
Autobuses	0	0	0	0
Camiones	0	0	0	0
Tractores-remolques	37	38	36	40
Motocicletas	0	0	2	2

5. Enseñanza

Centros docentes		Curso 1993-94		
Nº	Tipo	Nivel	Nº unid.	Nº alumnos
–	Púb.	Preescolar	–	1
1	Púb.	E.G.B.	1	13
–	–	B.U.P.	–	–
–	–	F.P.	–	–

6. Presupuestos municipales (en miles de ptas.)

Ingresos	1989	1990	1991	1992
a) Operaciones corrientes	2.940	0	3.756	4.318
Impuestos y tasas.....	800	0	1.276	1.458
Impuestos directos	250	0	185	591
Impuestos indirectos.....	200	0	130	14
Tasas y otros ingresos	350	0	961	853
Transferencias corrientes.....	1.148	0	1.350	1.625
Ingresos patrimoniales.....	993	0	1.130	1.235
b) Operaciones de capital	0	0	3.400	1.354
Enajenación de inversiones...	0	0	0	0
Transferencias de capital.....	0	0	3.400	1.354
Variación activos financieros .	0	0	0	0
Variación pasivos financieros .	0	0	0	0
TOTALES	2.940	0	7.156	5.672

Gastos	1989	1990	1991	1992
a) Operaciones corrientes.....	1.432	0	2.906	3.367
Gastos de personal	600	0	1.192	876
Compra de bienes y servicios..	700	0	1.335	2.388
Gastos financieros	103	0	308	103
Transferencias corrientes	29	0	71	0
b) Operaciones de capital.....	1.508	0	4.250	2.305
Inversiones reales.....	1.508	0	0	2.305
Transferencias de capital	0	0	4.250	0
Variación activos financieros..	0	0	0	0
Variación pasivos financieros..	0	0	0	0
TOTALES.....	2.940*	0	07.156	5.672

CODIGO: **164**

MUNICIPIO: **PASCUALCOBO**

COMARCA Nº **2**

I. DATOS GENERALES

Nº de entidades de población	Extensión (km²)	Densidad población (hab/km²) 1981	1991	Var. %	Altitud (m)	Distancia a la capital (km)
1	16,10	6,00	00	0,0	1.068	62

NIVELES DE RENTA



II. POBLACION

1. Evolución de la población de hecho

Año 1950	477
Año 1960	335
Año 1970	220
Año 1981	95
Año 1991	51

2. Distribución de la población por edades y sexo

	1981 V	H	T	% s/T.	1993 V	H	T	% s/T.	Var. %
De 0 a 16 años	4	5	9	9,47	0	0	0	0,00	-9,47
De 17 a 39 años	15	15	30	31,58	8	3	11	22,00	-9,58
De 40 a 64 años	13	12	25	26,32	4	5	9	18,00	-8,32
De 65 años y más	20	11	31	32,63	16	14	30	60,00	27,37
TOTAL	52	43	95	100,00	28	22	50	100,00	

3. Vivienda

	1981	1991
Vivienda principal	–	28
Vivienda secundaria	–	142
Otras viviendas	–	16
TOTAL	163	186

4. Movimiento natural de la población

	1981	1982	1983	1984	1985	1986	1987	1988	1989	1991	1992	1993
Nº nacimientos	0	0	0	1	0	0	0	0	1	0	0	0
Nº defunciones	0	1	1	0	1	0	1	4	4	0	1	2
Crecim. vegetativo	0	-1	-1	1	-1	0	-1	-4	-3	0	-1	-2

III. SECTOR AGRARIO

1. Parcelación
(Nº de explotaciones según superficie)

	Nº de parcelas
De 0,1 a 5 Ha.	43
De 5 a 10 Ha.	34
De 10 a 20 Ha.	41
De 20 a 50 Ha.	18
Más de 50 Ha.	4
TOTAL	140

2. Distribución general de las tierras

	Superficie (Ha)
Tierras labradas	10
Pastos permanentes	1.747
Forestal	2
Otras tierras	0
TOTAL	1.759

3. Titulares de las explotaciones

a) Por grupos de edad	Nº	b) Ocupación principal	Nº
Menos de 35 años	7	Sólo en la explotación agrícola	110
De 35 a 54 años	21	Con otra actividad:	
De 55 a 64 años	40	– Principal	31
Mayores de 65 años	73	– Secundaria	0
TOTAL	141	TOTAL	141

4. Régimen de tenencia de las tierras

	Superficie (Ha)
Propiedad	1.456
Arrendamiento	301
Aparcería	0
Otros rég.	0
TOTAL	1.757

5. Cultivos (Ha)

Ha	Cereal grano	Legumi-nosas	Tubérculos	Cultivos industr.	Cultivos forrage.
Secano	0	0	0	0	7
Regadío	0	0	0	0	0

Ha	Hortalizas	Frutales	Viñedo	Olivar	Viveros
Secano	0	0	0	0	0
Regadío	0	0	0	0	0

6. Maquinaria agrícola

	Nº unidades
Motores	3
Tractores	3
Equipos trabajo del suelo	0
Equipos siembra y abonado	0
Equipos recolección	3
Instal. lecheras (ordeñadoras y tanques)	0
Otros equipos	2

7. Ganadería

	Nº Cabezas
a) Bovino	150
Ovino	1.471
Caprino	412

	Nº Explotaciones	Nº Plazas Reproductoras	Cebo
b) Cerda	11	17	7

IV. SECTOR INDUSTRIAL

1. Actividad industrial

Epígrafe	Altas
.....	–
.....	–
.....	–
.....	–
.....	–
.....	–
.....	–
.....	–

2. Viviendas de nueva construcción terminadas

	1991	1992
V.P.O Prom. pública..	0	0
V.P.O Prom. privada..	0	0
Libre.....	0	0
Rural.....	0	0
TOTAL.....	0	0



V. SECTOR SERVICIOS

1. Actividad comercial

Epígrafe	Altas	Epígrafe	Altas
662.....	1	.....	–
.....	–	.....	–
.....	–	.....	–
.....	–	.....	–

2. Entidades financieras y de seguros

	Sucursales	Agencias
Bancos.....	–	–
Cajas de Ahorro	–	–
C. Seguros.....	–	–

VI. OTRAS INFORMACIONES

1. Servicio telefónico

	1984	1991	1992	1993
Nº líneas.....	58	58	62	66

2. Asistencia sanitaria y social (año 1993)

Médico	Farmacia	Veterinario	ATS/DUE	Cen. Asist.
–	–	–	–	–

C. Asist. más próximo: A.P. S. Miguel Serrezuela

3. Transporte de viajeros

Línea	Nº Enlaces
.....	0

Estación RENFE: Sí ☐ No ☒

	Nº Licencias
Taxi: Sí ☐ No ☒	0

4. Parque de vehículos (Padrón Municipal)

	1990	1991	1992	1993
Turismos	9	11	8	7
Autobuses	0	0	0	0
Camiones	7	7	7	5
Tractores-remolques	0	0	0	0
Motocicletas	1	1	1	1

5. Enseñanza

Centros docentes		Curso 1993-94		
Nº	Tipo	Nivel	Nº unid.	Nº alumnos
–	–	Preescolar	–	–
–	–	E.G.B.	–	–
–	–	B.U.P.	–	–
–	–	F.P.	–	–

6. Presupuestos municipales (en miles de ptas.)

Ingresos	1989	1990	1991	1992
a) Operaciones corrientes	1.331	1.733	2.364	2.820
Impuestos y tasas.....	576	951	1.439	1.765
Impuestos directos	290	351	617	900
Impuestos indirectos.....	71	50	97	80
Tasas y otros ingresos.....	215	550	725	785
Transferencias corrientes.....	536	650	775	900
Ingresos patrimoniales.....	219	132	150	155
b) Operaciones de capital	500	500	700	759
Enajenación de inversiones...	0	0	0	0
Transferencias de capital.....	500	500	700	759
Variación activos financieros .	0	0	0	0
Variación pasivos financieros .	0	0	0	0
TOTALES	1.831	2.233	3.064	3.579

Gastos	1989	1990	1991	1992
a) Operaciones corrientes.....	1.144	1.372	1.541	2.004
Gastos de personal	310	495	484	654
Compra de bienes y servicios..	830	873	1.055	1.350
Gastos financieros	4	4	0	0
Transferencias corrientes	0	0	2	0
b) Operaciones de capital.....	686	861	1.523	1.575
Inversiones reales.....	619	794	1.452	1.500
Transferencias de capital	0	0	0	0
Variación activos financieros..	0	0	0	0
Variación pasivos financieros..	67	67	71	75
TOTALES.....	1.830	2.233	3.064	3.579

CODIGO: **165**

MUNICIPIO: **PEDRO BERNARDO**

COMARCA Nº **6**

I. DATOS GENERALES

Nº de entidades de población	Extensión (km²)	Densidad población (hab/km²) 1981	1991	Var. %	Altitud (m)	Distancia a la capital (km)
1	69,20	26,69	22,59	−15,38	806	81

NIVELES DE Rrenta



II. POBLACION

1. Evolución de la población de hecho

Año 1950	3.136
Año 1960	2.847
Año 1970	2.291
Año 1981	1.847
Año 1991	1.563

2. Distribución de la población por edades y sexo

	1981 V	H	T	% s/T.	1993 V	H	T	% s/T.	Var. %
De 0 a 16 años	118	171	289	15,65	103	109	212	13,56	−2,08
De 17 a 39 años	336	204	540	29,24	233	189	422	27,00	−2,24
De 40 a 64 años	353	282	635	34,38	243	193	436	27,90	−6,49
De 65 años y más	153	230	383	20,74	216	277	493	31,54	10,81
TOTAL	960	887	1.847	100,00	795	768	1.563	100,00	

3. Vivienda

	1981	1991
Vivienda principal	–	602
Vivienda secundaria	–	875
Otras viviendas	–	105
TOTAL	1.227	1.582

4. Movimiento natural de la población

	1981	1982	1983	1984	1985	1986	1987	1988	1989	1991	1992	1993
Nº nacimientos	15	16	12	11	12	11	10	10	6	2	17	11
Nº defunciones	23	23	16	18	0	14	20	27	20	17	25	15
Crecim. vegetativo	−8	−7	−4	−7	12	−3	−10	−17	−14	−15	−8	−4

III. SECTOR AGRARIO

1. Parcelación
(Nº de explotaciones según superficie)

	Nº de parcelas
De 0,1 a 5 Ha.	415
De 5 a 10 Ha.	81
De 10 a 20 Ha.	27
De 20 a 50 Ha.	3
Más de 50 Ha.	5
TOTAL	531

2. Distribución general de las tierras

	Superficie (Ha)
Tierras labradas	769
Pastos permanentes	1.495
Forestal	3.471
Otras tierras	301
TOTAL	6.036

3. Titulares de las explotaciones

a) Por grupos de edad	Nº
Menos de 35 años	11
De 35 a 54 años	124
De 55 a 64 años	164
Mayores de 65 años	232
TOTAL	531

b) Ocupación principal	Nº
Sólo en la explotación agrícola	410
Con otra actividad:	
– Principal	119
– Secundaria	2
TOTAL	531

4. Régimen de tenencia de las tierras

	Superficie (Ha)
Propiedad	1.840
Arrendamiento	84
Aparcería	0
Otros rég.	340
TOTAL	2.264

5. Cultivos (Ha)

Ha	Cereal grano	Legumi-nosas	Tubérculos	Cultivos industr.	Cultivos forrage.
Secano	0	0	0	0	0
Regadío	0	2	19	0	0

Ha	Hortalizas	Frutales	Viñedo	Olivar	Viveros
Secano	4	0	23	340	0
Regadío	8	41	0	0	0

6. Maquinaria agrícola

	Nº unidades
Motores	3
Tractores	15
Equipos trabajo del suelo	13
Equipos siembra y abonado	4
Equipos recolección	2
Instal. lecheras (ordeñadoras y tanques)	3
Otros equipos	30

7. Ganadería

	Nº Cabezas
a) Bovino	608
Ovino	2.346
Caprino	425

	Nº Explotaciones	Nº Plazas Reproductoras	Cebo
b) Cerda	2	5	29

IV. SECTOR INDUSTRIAL

1. Actividad industrial

Epíg.	Altas	Epíg.	Alta
314	1	504	3
316	1	505	2
411	1	...	–
415	1	...	–
419	2	...	–
453	1	...	–
463	2	...	–
501	13	...	–

2. Viviendas de nueva construcción terminadas

	1991	1992
V.P.O Prom. pública..	0	0
V.P.O Prom. privada..	0	0
Libre.	12	7
Rural.....	1	1
TOTAL.....	13	8



V. SECTOR SERVICIOS

1. Actividad comercial

Epígrafe	Altas	Epígrafe	Altas	Epígrafe	Altas	Epígrafe	Altas	Epígrafe	Altas	Epígrafe	Altas
612	1	646	1	654	1	675	2	811	1	973	1
641	1	647	6	659	1	682	1	812	2	799*	1
642	4	651	1	662	8	683	1	965	1	...	–
643	1	652	2	671	1	691	1	969	3	...	–
644	1	653	2	673	11	722	2	972	3	...	–

2. Entidades financieras y de seguros

	Sucursales	Agencias
Bancos	1	0
Cajas de Ahorro	3	0
C. Seguros.....	0	0

VI. OTRAS INFORMACIONES

1. Servicio telefónico

	1984	1991	1992	1993
Nº líneas.....	289	554	583	604

2. Asistencia sanitaria y social (año 1993)

Médico	Farmacia	Veterinario	ATS/DUE	Cen. Asist.
2	1	1	2	–

C. Asist. más próximo: C.S. Lanzahíta

3. Transporte de viajeros

Línea	Nº Enlaces
V. 360: AVILA-PEDRO BERNARDO..	1

Estación RENFE: Sí ☐ No ☒

	Nº Licencias
Taxi: Sí ☒ No ☐	2

4. Parque de vehículos (Padrón Municipal)

	1990	1991	1992	1993
Turismos	287	299	308	329
Autobuses	0	0	0	0
Camiones	81	90	95	102
Tractores-remolques	29	32	36	38
Motocicletas	73	77	77	83

5. Enseñanza

Centros docentes		Curso 1993-94		
Nº	Tipo	Nivel	Nº unid.	Nº alumnos
–	Púb.	Preescolar	2	21
1	Púb.	E.G.B.	6	99
–	–	B.U.P.	–	–
–	–	F.P.	–	–

6. Presupuestos municipales (en miles de ptas.)

Ingresos	1989	1990	1991	1992
a) Operaciones corrientes	57.887	57.887	80.025	70.165
Impuestos y tasas.....	14.045	14.045	22.923	49.559
Impuestos directos	7.091	7.091	9.509	12.822
Impuestos indirectos.....	1.254	1.254	2.784	9.357
Tasas y otros ingresos.....	5.700	5.700	10.630	27.380
Transferencias corrientes.....	13.013	13.013	16.234	17.602
Ingresos patrimoniales.....	30.829	30.829	40.868	3.004
b) Operaciones de capital	9.630	9.680	18.352	115.210
Enajenación de inversiones...	4.100	4.100	200	12.200
Transferencias de capital.....	5.500	5.550	16.172	42.980
Variación activos financieros .	30	30	30	30
Variación pasivos financieros .	0	0	1.950	60.000
TOTALES	67.517	67.567	98.377	185.375

Gastos	1989	1990	1991	1992
a) Operaciones corrientes.....	55.070	55.070	55.332	79.140
Gastos de personal	19.818	19.818	21.792	26.561
Compra de bienes y servicios..	35.099	35.099	33.389	48.209
Gastos financieros	7	7	100	4.319
Transferencias corrientes	146	146	51	51
b) Operaciones de capital.....	12.497	12.497	26.330	84.150
Inversiones reales.....	12.330	12.330	24.311	74.091
Transferencias de capital	0	0	0	0
Variación activos financieros..	30	30	30	5.030
Variación pasivos financieros..	137	137	1.989	5.029
TOTALES.....	67.567	67.567	81.662	163.290

CODIGO: **166**
MUNICIPIO: **PEDRO RODRIGUEZ**
COMARCA Nº **1**

I. DATOS GENERALES

Nº de entidades de población	Extensión (km²)	Densidad población (hab/km²) 1981	1991	Var. %	Altitud (m)	Distancia a la capital (km)
1	13,90	19,57	17,19	-12,13	878	46

NIVELES DE RENTA



II. POBLACION

1. Evolución de la población de hecho

Año 1950	470
Año 1960	424
Año 1970	323
Año 1981	272
Año 1991	239

2. Distribución de la población por edades y sexo

	1981 V	H	T	% s/T.	1993 V	H	T	% s/T.	Var. %
De 0 a 16 años	35	44	79	29,04	12	25	37	14,68	-14,36
De 17 a 39 años	31	31	62	22,79	38	35	73	28,97	6,17
De 40 a 64 años	57	53	110	40,44	41	44	85	33,73	-6,71
De 65 años y más	9	12	21	7,72	27	30	57	22.62	14,90
TOTAL	132	140	272	100,00	118	134	252	100,00	

3. Vivienda

	1981	1991
Vivienda principal	-	78
Vivienda secundaria	-	48
Otras viviendas	-	14
TOTAL	119	140

4. Movimiento natural de la población

	1981	1982	1983	1984	1985	1986	1987	1988	1989	1991	1992	1993
Nº nacimientos	6	0	0	4	4	2	1	4	3	0	2	1
Nº defunciones	4	3	2	3	1	0	4	1	0	3	1	3
Crecim. vegetativo	2	-3	-2	1	3	2	-3	3	3	-3	1	-2

III. SECTOR AGRARIO

1. Parcelación
(Nº de explotaciones según superficie)

	Nº de parcelas
De 0,1 a 5 Ha.	52
De 5 a 10 Ha.	16
De 10 a 20 Ha.	10
De 20 a 50 Ha.	14
Más de 50 Ha.	4
TOTAL	96

2. Distribución general de las tierras

	Superficie (Ha)
Tierras labradas	851
Pastos permanentes	55
Forestal	306
Otras tierras	3
TOTAL	1.215

3. Titulares de las explotaciones

a) Por grupos de edad	Nº
Menos de 35 años	7
De 35 a 54 años	37
De 55 a 64 años	27
Mayores de 65 años	26
TOTAL	97

b) Ocupación principal	Nº
Sólo en la explotación agrícola	68
Con otra actividad:	
- Principal	26
- Secundaria	3
TOTAL	97

4. Régimen de tenencia de las tierras

	Superficie (Ha)
Propiedad	604
Arrendamiento	302
Aparcería	0
Otros rég.	0
TOTAL	906

5. Cultivos (Ha)

Ha	Cereal grano	Legumi-nosas	Tubérculos	Cultivos industr.	Cultivos forrage.
Secano	567	0	0	107	52
Regadío	66	1	20	31	21

Ha	Hortalizas	Frutales	Viñedo	Olivar	Viveros
Secano	1	0	0	0	0
Regadío	3	0	0	0	0

6. Maquinaria agrícola

	Nº unidades
Motores	41
Tractores	38
Equipos trabajo del suelo	70
Equipos siembra y abonado	43
Equipos recolección	28
Instal. lecheras (ordeñadoras y tanques)	24
Otros equipos	67

7. Ganadería

	Nº Cabezas
a) Bovino	341
Ovino	920
Caprino	10

	Nº Explotaciones	Nº Plazas Reproductoras	Cebo
b) Cerda	16	86	119

IV. SECTOR INDUSTRIAL

1. Actividad industrial

Epígrafe	Altas
501.....	1
505.....	1
.....	–
.....	–
.....	–
.....	–
.....	–
.....	–

2. Viviendas de nueva construcción terminadas

	1991	1992
V.P.O Prom. pública. .	0	0
V.P.O Prom. privada..	0	0
Libre.	0	0
Rural.	0	0
TOTAL.....	0	0



V. SECTOR SERVICIOS

1. Actividad comercial

Epígrafe	Altas	Epígrafe	Altas
662.....	1	.....	–
671.....	1	.....	–
673.....	3	.....	–
942.....	1	.....	–

2. Entidades financieras y de seguros

	Sucursales	Agencias
Bancos	–	–
Cajas de Ahorro	–	–
C. Seguros.....	–	–

VI. OTRAS INFORMACIONES

1. Servicio telefónico

	1984	1991	1992	1993
Nº líneas.....	47	61	65	67

2. Asistencia sanitaria y social (año 1993)

Médico	Farmacia	Veterinario	ATS/DUE	Cen. Asist.
–	–	–	–	–

C. Asist. más próximo: A. P. San Vicente Arévalo

3. Transporte de viajeros

Línea	Nº Enlaces
.....	0

Estación RENFE: Sí ☐ No ☒

	Nº Licencias
Taxi: Sí ☐ No ☒	0

4. Parque de vehículos (Padrón Municipal)

	1990	1991	1992	1993
Turismos	73	75	81	81
Autobuses	0	0	0	0
Camiones	8	8	9	9
Tractores-remolques	0	0	1	1
Motocicletas	1	2	1	1

5. Enseñanza

Centros docentes		Curso 1993-94		
Nº	Tipo	Nivel	Nº unid.	Nº alumnos
–	Púb.	Preescolar	0	1
1	Púb.	E.G.B.	1	6
–	–	B.U.P.	–	–
–	–	F.P.	–	–

6. Presupuestos municipales (en miles de ptas.)

Ingresos

	1989	1990	1991	1992
a) Operaciones corrientes	4.789	5.477	5.842	6.734
Impuestos y tasas.....	1.698	2.382	2.285	2.995
Impuestos directos	437	1.219	1.084	1.543
Impuestos indirectos.....	290	11	11	11
Tasas y otros ingresos.....	971	1.152	1.190	1.441
Transferencias corrientes.....	1.753	1.878	2.216	2.501
Ingresos patrimoniales.....	1.338	1.217	1.341	1.238
b) Operaciones de capital.....	2.707	2.055	5.498	14.821
Enajenación de inversiones...	1.179	363	4	376
Transferencias de capital.....	1.528	1.691	5.494	14.444
Variación activos financieros .	0	0	0	0
Variación pasivos financieros .	0	1	0	1
TOTALES	7.496	7.532	11.340	21.555

Gastos

	1989	1990	1991	1992
a) Operaciones corrientes.....	4.667	5.443	5.782	6.104
Gastos de personal	1.854	2.070	2.454	2.280
Compra de bienes y servicios..	2.788	3.343	3.288	3.753
Gastos financieros	0	0	0	1
Transferencias corrientes	25	30	40	70
b) Operaciones de capital.....	2.828	2.088	5.801	15.449
Inversiones reales.....	2.748	2.008	5.720	15.368
Transferencias de capital	0	0	0	0
Variación activos financieros..	0	0	0	0
Variación pasivos financieros..	80	80	81	81
TOTALES.....	7.495	7.531	11.583	21.553

CODIGO: **167**

MUNICIPIO: **PEGUERINOS**

COMARCA Nº **5**

I. DATOS GENERALES

Nº de entidades de población	Extensión (km²)	Densidad población (hab/km²) 1981	1991	Var. %	Altitud (m)	Distancia a la capital (km)
2	85,80	5,30	4,67	−11,87	1.350	51

NIVELES DE RENTA



II. POBLACION

1. Evolución de la población de hecho

Año 1950	847
Año 1960	712
Año 1970	568
Año 1981	455
Año 1991	401

2. Distribución de la población por edades y sexo

	1981 V	H	T	% s/T.	1993 V	H	T	% s/T.	Var. %
De 0 a 16 años	30	30	60	13,19	14	14	28	7,24	−5,95
De 17 a 39 años	59	54	113	24,84	43	42	85	21,96	−2,87
De 40 a 64 años	78	77	155	34,07	72	59	131	33,85	−0,22
De 65 años y más	68	59	127	27,91	71	72	143	36,95	9,04
TOTAL	235	220	455	100,00	200	187	387	100,00	

3. Vivienda

	1981	1991
Vivienda principal	–	161
Vivienda secundaria	–	377
Otras viviendas	–	65
TOTAL	408	603

4. Movimiento natural de la población

	1981	1982	1983	1984	1985	1986	1987	1988	1989	1991	1992	1993
Nº nacimientos	4	0	2	8	2	7	4	1	2	6	0	2
Nº defunciones	4	8	1	2	2	0	2	5	3	4	5	9
Crecim. vegetativo	0	−8	1	6	0	7	2	−4	−1	2	−5	−7

III. SECTOR AGRARIO

1. Parcelación

(Nº de explotaciones según superficie)

	Nº de parcelas
De 0,1 a 5 Ha.	76
De 5 a 10 Ha.	25
De 10 a 20 Ha.	10
De 20 a 50 Ha.	7
Más de 50 Ha.	17
TOTAL	135

2. Distribución general de las tierras

	Superficie (Ha)
Tierras labradas	0
Pastos permanentes	5.612
Forestal	1.000
Otras tierras	8
TOTAL	6.620

3. Titulares de las explotaciones

a) Por grupos de edad	Nº
Menos de 35 años	14
De 35 a 54 años	23
De 55 a 64 años	35
Mayores de 65 años	67
TOTAL	139

b) Ocupación principal	Nº
Sólo en la explotación agrícola	112
Con otra actividad:	
– Principal	26
– Secundaria	1
TOTAL	139

4. Régimen de tenencia de las tierras

	Superficie (Ha)
Propiedad	3.104
Arrendamiento	2.509
Aparcería	0
Otros rég.	0
TOTAL	5.613

5. Cultivos (Ha)

Ha	Cereal grano	Legumi-nosas	Tubérculos	Cultivos industr.	Cultivos forrage.
Secano	0	0	0	0	0
Regadío	0	0	1	0	0

Ha	Hortalizas	Frutales	Viñedo	Olivar	Viveros
Secano	0	0	0	0	0
Regadío	0	0	0	0	0

6. Maquinaria agrícola

	Nº unidades
Motores	0
Tractores	13
Equipos trabajo del suelo	3
Equipos siembra y abonado	1
Equipos recolección	0
Instal. lecheras (ordeñadoras y tanques)	0
Otros equipos	42

7. Ganadería

	Nº Cabezas
a) Bovino	1.367
Ovino	303
Caprino	0

	Nº Explotaciones	Nº Plazas Reproductoras	Cebo
b) Cerda	–	–	–

IV. SECTOR INDUSTRIAL

1. Actividad industrial

Epígrafe	Altas
419.....	1
505.....	2
.....	–
.....	–
.....	–
.....	–
.....	–
.....	–

2. Viviendas de nueva construcción terminadas

	1991	1992
V.P.O Prom. pública..	0	0
V.P.O Prom. privada..	0	0
Libre.....	1	2
Rural.....	0	0
TOTAL.....	1	2



V. SECTOR SERVICIOS

1. Actividad comercial

Epígrafe	Altas	Epígrafe	Altas	Epígrafe	Altas
612	1	662	4	812	1
643	1	671	4	836	1
644	2	673	10	...	–
646	1	682	2	...	–
652	1	722	1	...	–

2. Entidades financieras y de seguros

	Sucursales	Agencias
Bancos.....	–	–
Cajas de Ahorro	1	–
C. Seguros.....	–	–

VI. OTRAS INFORMACIONES

1. Servicio telefónico

	1984	1991	1992	1993
Nº líneas.....	79	124	149	185

2. Asistencia sanitaria y social (año 1993)

Médico	Farmacia	Veterinario	ATS/DUE	Cen. Asist.
1	1	–	1	–

C. Asist. más próximo: –

3. Transporte de viajeros

Línea	Nº Enlaces
.....	–

Estación RENFE: Sí ☐ No ☒

Nº Licencias
–

Taxi: Sí ☐ No ☒ .....

4. Parque de vehículos (Padrón Municipal)

	1990	1991	1992	1993
Turismos	–	–	121	115
Autobuses	–	–	0	0
Camiones	–	–	47	47
Tractores-remolques	–	–	0	1
Motocicletas	–	–	5	5

5. Enseñanza

Centros docentes		Curso 1993-94		
Nº	Tipo	Nivel	Nº unid.	Nº alumnos
–	Púb.	Preescolar	–	6
1	Púb.	E.G.B.	2	22
–	–	B.U.P.	–	–
–	–	F.P.	–	–

6. Presupuestos municipales (en miles de ptas.)

Ingresos	1989	1990	1991	1992
a) Operaciones corrientes	49.945	46.187	46.273	44.846
Impuestos y tasas.....	10.000	13.564	16.498	12.405
Impuestos directos	5.330	6.746	6.223	6.135
Impuestos indirectos.....	402	1.100	700	950
Tasas y otros ingresos	4.268	5.718	9.575	5.320
Transferencias corrientes.....	547	3.759	3.600	3.639
Ingresos patrimoniales.....	39.398	28.864	26.175	28.802
b) Operaciones de capital	4.450	4.564	20.341	14.360
Enajenación de inversiones...	0	0	0	549
Transferencias de capital.....	4.450	4.564	5.341	10.011
Variación activos financieros .	0	0	0	0
Variación pasivos financieros .	0	0	15.000	3.800
TOTALES	54.395	50.751	66.614	59.206

Gastos	1989	1990	1991	1992
a) Operaciones corrientes.....	36.396	31.321	28.123	35.643
Gastos de personal	13.615	12.314	12.824	15.092
Compra de bienes y servicios..	15.093	13.940	14.010	16.003
Gastos financieros	447	349	265	2.581
Transferencias corrientes	7.241	4.718	1.024	1.967
b) Operaciones de capital.....	18.000	19.430	38.490	23.563
Inversiones reales.....	18.000	19.430	29.484	10.995
Transferencias de capital	0	0	0	0
Variación activos financieros..	0	0	0	0
Variación pasivos financieros..	0	0	9.006	12.568
TOTALES.....	54.396	50.751	66.614	59.206

CODIGO: **168**
MUNICIPIO: **PEÑALBA DE AVILA**
COMARCA Nº **1**

I. DATOS GENERALES

Nº de entidades de población	Extensión (km²)	Densidad población (hab/km²) 1981	1991	Var. %	Altitud (m)	Distancia a la capital (km)
1	23,90	7,99	6,11	-23,56	1.073	17

NIVELES DE RENTA



II. POBLACION

1. Evolución de la población de hecho

Año 1950	304
Año 1960	301
Año 1970	252
Año 1981	191
Año 1991	146

2. Distribución de la población por edades y sexo

	1981 V	H	T	% s/T.	1993 V	H	T	% s/T.	Var. %
De 0 a 16 años	22	15	37	19,37	14	7	21	14,19	-5,18
De 17 a 39 años	25	29	54	28,27	24	18	42	28,38	0,11
De 40 a 64 años	42	29	71	37,17	24	21	45	30,41	-6,77
De 65 años y más	11	18	29	15,18	20	20	40	27,03	11,84
TOTAL	100	91	191	100,00	82	66	148	100,00	

3. Vivienda

	1981	1991
Vivienda principal	–	49
Vivienda secundaria	–	51
Otras viviendas	–	13
TOTAL	82	113

4. Movimiento natural de la población

	1981	1982	1983	1984	1985	1986	1987	1988	1989	1991	1992	1993
Nº nacimientos	0	1	0	2	2	1	1	0	1	0	2	2
Nº defunciones	1	1	0	2	2	0	2	5	3	0	3	1
Crecim. vegetativo	1	0	0	0	0	1	-1	-5	-2	0	-1	1

III. SECTOR AGRARIO

1. Parcelación
(Nº de explotaciones según superficie)

	Nº de parcelas
De 0,1 a 5 Ha.	7
De 5 a 10 Ha.	9
De 10 a 20 Ha.	9
De 20 a 50 Ha.	23
Más de 50 Ha.	7
TOTAL	55

2. Distribución general de las tierras

	Superficie (Ha)
Tierras labradas	1.303
Pastos permanentes	412
Forestal	128
Otras tierras	25
TOTAL	1.868

3. Titulares de las explotaciones

a) Por grupos de edad	Nº	b) Ocupación principal	Nº
Menos de 35 años	9	Sólo en la explotación agrícola	36
De 35 a 54 años	23	Con otra actividad:	
De 55 a 64 años	13	– Principal	9
Mayores de 65 años	4	– Secundaria	4
TOTAL	49	TOTAL	49

4. Régimen de tenencia de las tierras

	Superficie (Ha)
Propiedad	801
Arrendamiento	913
Aparcería	0
Otros rég.	0
TOTAL	1.714

5. Cultivos (Ha)

Ha	Cereal grano	Legumi-nosas	Tubérculos	Cultivos industr.	Cultivos forrage.
Secano	1.043	25	0	157	69
Regadío	35	0	1	0	27

Ha	Hortalizas	Frutales	Viñedo	Olivar	Viveros
Secano	4	0	20	0	0
Regadío	2	32	0	0	0

6. Maquinaria agrícola

	Nº unidades
Motores	24
Tractores	30
Equipos trabajo del suelo	49
Equipos siembra y abonado	40
Equipos recolección	12
Instal. lecheras (ordeñadoras y tanques)	17
Otros equipos	47

7. Ganadería

	Nº Cabezas
a) Bovino	244
Ovino	2.714
Caprino	24

	Nº Explotaciones	Nº Plazas Reproductoras	Cebo
b) Cerda	33	48	289

IV. SECTOR INDUSTRIAL

1. Actividad industrial

Epígrafe	Altas
501	3
502	1
	–
	–
	–
	–
	–
	–

2. Viviendas de nueva construcción terminadas

	1991	1992
V.P.O Prom. pública	0	0
V.P.O Prom. privada	0	0
Libre	1	7
Rural	0	3
TOTAL	1	10



V. SECTOR SERVICIOS

1. Actividad comercial

Epígrafe	Altas	Epígrafe	Altas
673	1		–
	–		–
	–		–
	–		–

2. Entidades financieras y de seguros

	Sucursales	Agencias
Bancos	–	–
Cajas de Ahorro	–	–
C. Seguros	–	–

VI. OTRAS INFORMACIONES

1. Servicio telefónico

	1984	1991	1992	1993
Nº líneas	23	27	28	32

2. Asistencia sanitaria y social (año 1993)

Médico	Farmacia	Veterinario	ATS/DUE	Cen. Asist.
–	–	–	–	–

C. Asist. más próximo: A.P. Cardeñosa

3. Transporte de viajeros

Línea	Nº Enlaces
V. 115:AVILA-MADRIGAL A. T.	2

Estación RENFE: Sí ☐ No ☒

	Nº Licencias
Taxi: Sí ☐ No ☒	–

4. Parque de vehículos (Padrón Municipal)

	1990	1991	1992	1993
Turismos	45	50	53	51
Autobuses	0	0	0	0
Camiones	3	3	2	3
Tractores-remolques	0	0	1	0
Motocicletas	1	1	1	1

5. Enseñanza (**)

Centros docentes		Curso 1993-94		
Nº	Tipo	Nivel	Nº unid.	Nº alumnos
–	–	Preescolar	–	–
–	–	E.G.B.	–	–

(**) C.R.A.: LAS COGOTAS. Se incluye en el Centro Cabecera de CARDEÑOSA

6. Presupuestos municipales (en miles de ptas.)

Ingresos	1989	1990	1991	1992
a) Operaciones corrientes	2.500	3.000	4.100	7.000
Impuestos y tasas	1.227	1.551	2.372	4.637
Impuestos directos	695	674	1.470	2.350
Impuestos indirectos	125	213	263	408
Tasas y otros ingresos	407	664	639	1.879
Transferencias corrientes	1.000	1.200	1.494	2.000
Ingresos patrimoniales	273	249	234	363
b) Operaciones de capital	0	0	0	0
Enajenación de inversiones	0	0	0	0
Transferencias de capital	0	0	0	0
Variación activos financieros	0	0	0	0
Variación pasivos financieros	0	0	0	0
TOTALES	2.500	3.000	4.100	7.000

Gastos	1989	1990	1991	1992
a) Operaciones corrientes	2.421	2.852	4.100	5.364
Gastos de personal	1.181	1.217	1.659	1.829
Compra de bienes y servicios	1.200	1.620	2.426	3.520
Gastos financieros	0	0	0	0
Transferencias corrientes	40	15	15	15
b) Operaciones de capital	79	94	0	1.636
Inversiones reales	79	94	0	1.636
Transferencias de capital	0	0	0	0
Variación activos financieros	0	0	0	0
Variación pasivos financieros	0	0	0	0
TOTALES	2.500	2.946	4.100	7.000

CODIGO: **169**

MUNICIPIO: **PIEDRAHITA**

COMARCA Nº **3**

I. DATOS GENERALES

Nº de entidades de población	Extensión (km²)	Densidad población (hab/km²) 1981	1991	Var. %	Altitud (m)	Distancia a la capital (km)
6	28,70	80,31	78,12	-2,73	1.062	60

NIVELES DE RENTA



II. POBLACION

1. Evolución de la población de hecho

Año 1950	3.163
Año 1960	2.854
Año 1970	2.696
Año 1981	2.305
Año 1991	2.242

2. Distribución de la población por edades y sexo

	1981 V	H	T	% s/T.	1993 V	H	T	% s/T.	Var. %
De 0 a 16 años	311	294	605	26,25	194	186	380	16,54	-9,70
De 17 a 39 años	308	270	578	25,08	382	351	733	31,91	6,84
De 40 a 64 años	385	411	796	34,53	335	318	653	28,43	-6,11
De 65 años y más	141	185	326	14,14	209	322	531	23,12	8,97
TOTAL	1.145	1.160	2.305	100,00	1.120	1.177	2.297	100,00	

3. Vivienda

	1981	1991
Vivienda principal	–	736
Vivienda secundaria	–	395
Otras viviendas	–	332
TOTAL	1.202	1.463

4. Movimiento natural de la población

	1981	1982	1983	1984	1985	1986	1987	1988	1989	1991	1992	1993
Nº nacimientos	20	22	25	30	29	23	28	21	19	15	8	12
Nº defunciones	25	9	24	22	20	16	15	21	16	15	18	13
Crecim. vegetativo	-5	13	1	8	9	7	13	0	13	0	10	-1

III. SECTOR AGRARIO

1. Parcelación

(Nº de explotaciones según superficie)

	Nº de parcelas
De 0,1 a 5 Ha.	94
De 5 a 10 Ha.	25
De 10 a 20 Ha.	24
De 20 a 50 Ha.	21
Más de 50 Ha.	12
TOTAL	176

2. Distribución general de las tierras

	Superficie (Ha)
Tierras labradas	257
Pastos permanentes	1.676
Forestal	17
Otras tierras	444
TOTAL	2.394

3. Titulares de las explotaciones

a) Por grupos de edad	Nº
Menos de 35 años	14
De 35 a 54 años	48
De 55 a 64 años	49
Mayores de 65 años	63
TOTAL	174

b) Ocupación principal	Nº
Sólo en la explotación agrícola	141
Con otra actividad:	
– Principal	19
– Secundaria	14
TOTAL	174

4. Régimen de tenencia de las tierras

	Superficie (Ha)
Propiedad	953
Arrendamiento	979
Aparcería	0
Otros rég.	0
TOTAL	1.932

5. Cultivos (Ha)

Ha	Cereal grano	Legumi-nosas	Tubérculos	Cultivos industr.	Cultivos forrage.
Secano	277	10	0	0	11
Regadío	0	3	12	0	111

Ha	Hortalizas	Frutales	Viñedo	Olivar	Viveros
Secano	0	0	0	0	0
Regadío	8	4	0	0	0

6. Maquinaria agrícola

	Nº unidades
Motores	14
Tractores	60
Equipos trabajo del suelo	51
Equipos siembra y abonado	6
Equipos recolección	18
Instal. lecheras (ordeñadoras y tanques)	40
Otros equipos	42

7. Ganadería

	Nº Cabezas
a) Bovino	1.735
Ovino	474
Caprino	0

	Nº Explotaciones	Nº Plazas Reproductoras	Cebo
b) Cerda	13	93	0

IV. SECTOR INDUSTRIAL

1. Actividad industrial

Epíg.	Altas	Epíg.	Alta
314	2	463	2
316	1	501	26
319	1	502	1
413	4	504	10
417	2	505	8
419	3	...	–
422	1	...	–
428	1	...	–
454	3	...	–

2. Viviendas de nueva construcción terminadas

	1991	1992
V.P.O Prom. pública. .	16	0
V.P.O Prom. privada..	0	0
Libre.	8	29
Rural.	0	0
TOTAL.	24	29



V. SECTOR SERVICIOS

1. Actividad comercial

Epíg.	Altas	Epíg.	Altas	Epíg.	Altas	Epíg.	Altas	Epíg.	Altas	Epíg.	Altas	Epíg.	Altas	Epíg.	Altas	Epíg.	Altas
612	10	619	1	651	5	659	7	682	2	833	3	972	3	732*	2	799*	2	871*	1
613	3	642	9	652	6	662	16	691	9	842	1	973	1	733*	1	831*	1	873*	1
614	1	644	3	653	5	671	6	756	1	851	1	321*	1	734*	1	833*	1	899*	1
615	1	646	3	654	1	672	1	811	4	933	2	713*	1	771*	2	834*	1	419**	1
617	1	647	3	655	3	673	18	812	2	969	5	731*.	1	776*	1	861*	1	662**	6

2. Entidades financieras y de seguros

	Sucursales	Agencias
Bancos.....	4	0
Cajas de Ahorro...	3	0
C. Seguros	0	2

VI. OTRAS INFORMACIONES

1. Servicio telefónico

	1984	1991	1992	1993
Nº líneas.....	693	868	894	932

2. Asistencia sanitaria y social (año 1993)

Médico	Farmacia	Veterinario	ATS/DUE	Cen. Asist.
2	1	1	2	1

C. Asist. más próximo: –

3. Transporte de viajeros

Línea	Nº Enlaces
V. 9999: AVILA-STA. Mª BERROCAL.	1
Estación RENFE: Sí ☐ No ☒	
	Nº Licencias
Taxi: Sí ☒ No ☐	3

4. Parque de vehículos (Padrón Municipal)

	1990	1991	1992	1993
Turismos	566	625	654	698
Autobuses	12	12	12	12
Camiones	129	134	135	141
Tractores-remolques	0	2	4	4
Motocicletas	44	48	54	61

5. Enseñanza

Centros docentes		Curso 1993-94		
Nº	Tipo	Nivel	Nº unid.	Nº alumnos
–	Púb.	Preescolar	4	81
1	Púb.	E.G.B.	13	253
1	Púb.	B.U.P.	6	182
–	Púb.	C.O.U.	2	65

6. Presupuestos municipales (en miles de ptas.)

Ingresos

	1989	1990	1991	1992
a) Operaciones corrientes	51.285	71.235	85.988	117.467
Impuestos y tasas.....	36.742	46.848	62.202	85.048
Impuestos directos	14.881	15.089	25.422	35.318
Impuestos indirectos.....	3.424	4.994	5.839	325
Tasas y otros ingresos.....	18.437	26.765	30.941	49.405
Transferencias corrientes.....	14.092	23.637	23.036	28.919
Ingresos patrimoniales.....	451	750	750	3.500
b) Operaciones de capital	22.566	22.409	33.583	48.880
Enajenación de inversiones...	0	0	0	0
Transferencias de capital.....	8.770	22.409	33.583	48.880
Variación activos financieros .	0	0	0	0
Variación pasivos financieros .	13.796	0	0	0
TOTALES	73.851	93.644	119.571	166.347

Gastos

	1989	1990	1991	1992
a) Operaciones corrientes.....	66.695	50.268	75.246	94.479
Gastos de personal	32.925	26.110	35.425	48.951
Compra de bienes y servicios..	27.070	17.088	31.738	28.602
Gastos financieros	3.000	1.081	1.879	1.323
Transferencias corrientes	3.700	5.989	6.204	15.593
b) Operaciones de capital.....	7.156	43.375	44.325	71.879
Inversiones reales.....	5.156	37.786	35.260	61.406
Transferencias de capital	0	3.622	1.600	3.913
Variación activos financieros..	0	0	0	2.500
Variación pasivos financieros..	2.000	1.967	7.465	4.060
TOTALES.....	73.851	93.643	119.571	166.348

CODIGO: **170**

MUNICIPIO: **PIEDRALAVES**

COMARCA Nº **6**

I. DATOS GENERALES

Nº de entidades de población	Extensión (km²)	Densidad población (hab/km²) 1981	1991	Var. %	Altitud (m)	Distancia a la capital (km)
1	54,90	38,18	38,20	0,05	717	85

NIVELES DE RENTA



II. POBLACION

1. Evolución de la población de hecho

Año 1950	2.265
Año 1960	2.184
Año 1970	2.133
Año 1981	2.096
Año 1991	2.097

2. Distribución de la población por edades y sexo

	1981 V	H	T	% s/T.	1993 V	H	T	% s/T.	Var. %
De 0 a 16 años	261	252	513	24,48	217	202	419	19,27	-5,20
De 17 a 39 años	317	281	598	28,53	352	320	672	30,91	2,38
De 40 a 64 años	312	301	613	29,25	314	306	620	28,52	-0,73
De 65 años y más	169	203	372	17,75	210	253	463	21,30	3,55
TOTAL	1.059	1.037	2.096	100,00	1.093	1.081	2.174	100,00	

3. Vivienda

	1981	1991
Vivienda principal	–	676
Vivienda secundaria	–	1.226
Otras viviendas	–	122
TOTAL	2.617	2.024

4. Movimiento natural de la población

	1981	1982	1983	1984	1985	1986	1987	1988	1989	1991	1992	1993
Nº nacimientos	22	22	25	14	18	21	23	12	22	17	14	11
Nº defunciones	13	21	15	3	22	13	33	22	29	16	26	21
Crecim. vegetativo	9	1	10	11	-4	8	-10	-10	-7	1	-12	-10

III. SECTOR AGRARIO

1. Parcelación
(Nº de explotaciones según superficie)

	Nº de parcelas
De 0,1 a 5 Ha.	449
De 5 a 10 Ha.	37
De 10 a 20 Ha.	28
De 20 a 50 Ha.	10
Más de 50 Ha.	2
TOTAL	526

2. Distribución general de las tierras

	Superficie (Ha)
Tierras labradas	295
Pastos permanentes	859
Forestal	2.302
Otras tierras	1.238
TOTAL	4.694

3. Titulares de las explotaciones

a) Por grupos de edad	Nº
Menos de 35 años	17
De 35 a 54 años	154
De 55 a 64 años	149
Mayores de 65 años	210
TOTAL	530

b) Ocupación principal	Nº
Sólo en la explotación agrícola	353
Con otra actividad:	
– Principal	174
– Secundaria	3
TOTAL	530

4. Régimen de tenencia de las tierras

	Superficie (Ha)
Propiedad	650
Arrendamiento	462
Aparcería	14
Otros rég.	29
TOTAL	1.155

5. Cultivos (Ha)

Ha	Cereal grano	Legumi-nosas	Tubérculos	Cultivos industr.	Cultivos forrage.
Secano	1	1	0	0	2
Regadío	3	4	8	0	5

Ha	Hortalizas	Frutales	Viñedo	Olivar	Viveros
Secano	0	0	27	185	0
Regadío	19	6	0	0	0

6. Maquinaria agrícola

	Nº unidades
Motores	28
Tractores	61
Equipos trabajo del suelo	21
Equipos siembra y abonado	2
Equipos recolección	4
Instal. lecheras (ordeñadoras y tanques)	42
Otros equipos	89

7. Ganadería

	Nº Cabezas
a) Bovino	772
Ovino	36
Caprino	1.313

	Nº Explotaciones	Nº Plazas Reproductoras	Cebo
b) Cerda	48	107	99

IV. SECTOR INDUSTRIAL

1. Actividad industrial

Epíg.	Altas	Epíg.	Alta
313	1	501	17
314	1	504	7
316	5	505	3
421	1	...	–
422	1	...	–
435	1	...	–
439	1	...	–
463	2	...	–
468	3	...	–

2. Viviendas de nueva construcción terminadas

	1991	1992
V.P.O Prom. pública. .	0	0
V.P.O Prom. privada..	0	0
Libre.	20	34
Rural.	0	0
TOTAL.	20	34

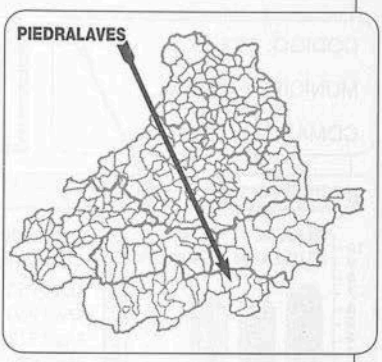

V. SECTOR SERVICIOS

1. Actividad comercial

Epíg.	Altas	Epíg.	Altas	Epíg.	Altas	Epíg.	Altas	Epíg.	Altas	Epíg.	Altas	Epíg.	Altas	Epíg.	Altas	Epíg.	Altas	Epíg.	Altas
612	2	646	1	662	20	675	3	691	5	833	1	969	3	713*	1	831*	1	...	–
641	2	647	4	663	1	677	1	692	2	855	1	972	4	722*	1	873*	1	...	–
642	4	651	2	671	3	681	2	722	3	856	1	973	2	724*	1	655**	1	...	–
643	2	652	3	672	1	682	1	811	1	922	1	979	1	731*	1	...	–	...	–
644	4	653	5	673	29	687	1	812	1	966	1	431*	1	799*	1	...	–	...	–

2. Entidades financieras y de seguros

	Sucursales	Agencias
Bancos.....	0	0
Cajas de Ahorro...	0	0
C. Seguros	0	1

VI. OTRAS INFORMACIONES

1. Servicio telefónico

	1984	1991	1992	1993
Nº líneas.....	819	861	913	953

2. Asistencia sanitaria y social (año 1993)

Médico	Farmacia	Veterinario	ATS/DUE	Cen. Asist.
2	1	1	2	–

C. Asist. más próximo: –

3. Transporte de viajeros

Línea	Nº Enlaces
V. 360: AVILA-PEDRO BERNARDO	1

Estación RENFE: Sí ☐ No ☒

	Nº Licencias
Taxi: Sí ☒ No ☐	2

4. Parque de vehículos (Padrón Municipal)

	1990	1991	1992	1993
Turismos	554	569	582	619
Autobuses	0	0	0	0
Camiones	97	102	105	104
Tractores-remolques	32	38	48	54
Motocicletas	89	90	94	99

5. Enseñanza

Centros docentes		Curso 1993-94		
Nº	Tipo	Nivel	Nº unid.	Nº alumnos
–	Púb.	Preescolar	3	73
1	Púb.	E.G.B.	8	213
–	–	B.U.P.	–	–
–	–	F.P.	–	–

6. Presupuestos municipales (en miles de ptas.)

Ingresos	1989	1990	1991	1992
a) Operaciones corrientes	99.400	102.571	108.915	117.745
Impuestos y tasas.....	40.753	57.427	60.860	58.390
Impuestos directos	19.133	28.900	29.775	30.450
Impuestos indirectos.....	1.715	4.600	3.500	3.500
Tasas y otros ingresos	19.905	23.927	27.585	24.440
Transferencias corrientes.....	14.000	17.675	19.240	29.705
Ingresos patrimoniales	44.647	27.469	28.815	29.650
b) Operaciones de capital	23.741	19.862	34.300	33.693
Enajenación de inversiones...	0	0	0	3.000
Transferencias de capital.....	17.241	19.862	34.300	12.093
Variación activos financieros .	0	0	0	0
Variación pasivos financieros .	6.500	0	0	18.600
TOTALES	123.141	122.433	143.215	151.438

Gastos	1989	1990	1991	1992
a) Operaciones corrientes.....	83.346	83.788	95.924	97.017
Gastos de personal	37.486	37.269	40.975	45.437
Compra de bienes y servicios..	32.760	35.394	37.692	28.155
Gastos financieros	6.500	8.700	10.057	9.775
Transferencias corrientes	6.600	2.425	7.200	13.650
b) Operaciones de capital.....	39.795	38.645	47.291	54.421
Inversiones reales.....	36.795	3.186	1.850	43.306
Transferencias de capital	0	32.487	42.141	0
Variación activos financieros..	0	0	0	0
Variación pasivos financieros..	3.000	2.972	3.300	11.115
TOTALES.....	123.141	122.433	143.215	151.438

CODIGO: **171**

MUNICIPIO: **POVEDA**

COMARCA Nº **2**

I. DATOS GENERALES

Nº de entidades de población	Extensión (km²)	Densidad población (hab/km²) 1981	1991	Var. %	Altitud (m)	Distancia a la capital (km)
1	6,40	24,53	15,94	-35,03	1.201	34

NIVELES DE RENTA



II. POBLACION

1. Evolución de la población de hecho

Año 1950	243
Año 1960	235
Año 1970	199
Año 1981	157
Año 1991	102

2. Distribución de la población por edades y sexo

	1981 V	H	T	% s/T.	1993 V	H	T	% s/T.	Var. %
De 0 a 16 años	5	9	14	8,92	0	3	3	3,03	-5,89
De 17 a 39 años	18	19	37	23,57	9	6	15	15,15	-8,42
De 40 a 64 años	37	26	63	40,13	25	17	42	42,42	2,30
De 65 años y más	23	20	43	27,39	21	18	39	39,29	12,01
TOTAL	83	74	157	100,00	55	44	99	100,00	

3. Vivienda

	1981	1991
Vivienda principal	-	45
Vivienda secundaria	-	33
Otras viviendas	-	19
TOTAL	96	97

4. Movimiento natural de la población

	1981	1982	1983	1984	1985	1986	1987	1988	1989	1991	1992	1993
Nº nacimientos	0	0	0	1	0	0	0	0	0	1	0	1
Nº defunciones	2	2	4	3	1	0	3	1	2	5	2	0
Crecim. vegetativo	-2	-2	-4	-2	-1	0	-3	-1	-2	-4	-2	1

III. SECTOR AGRARIO

1. Parcelación

(Nº de explotaciones según superficie)

	Nº de parcelas
De 0,1 a 5 Ha.	64
De 5 a 10 Ha.	19
De 10 a 20 Ha.	12
De 20 a 50 Ha.	2
Más de 50 Ha.	1
TOTAL	98

2. Distribución general de las tierras

	Superficie (Ha)
Tierras labradas	63
Pastos permanentes	712
Forestal	0
Otras tierras	9
TOTAL	784

3. Titulares de las explotaciones

a) Por grupos de edad	Nº	b) Ocupación principal	Nº
Menos de 35 años	1	Sólo en la explotación agrícola	86
De 35 a 54 años	17	Con otra actividad:	
De 55 a 64 años	22	- Principal	11
Mayores de 65 años	57	- Secundaria	0
TOTAL	97	TOTAL	97

4. Régimen de tenencia de las tierras

	Superficie (Ha)
Propiedad	757
Arrendamiento	18
Aparcería	0
Otros rég.	0
TOTAL	775

5. Cultivos (Ha)

Ha	Cereal grano	Legumi-nosas	Tubérculos	Cultivos industr.	Cultivos forrage.
Secano	43	10	0	0	22
Regadío	0	0	2	0	0

Ha	Hortalizas	Frutales	Viñedo	Olivar	Viveros
Secano	0	0	0	0	0
Regadío	0	0	0	0	0

6. Maquinaria agrícola

	Nº unidades
Motores	5
Tractores	9
Equipos trabajo del suelo	6
Equipos siembra y abonado	5
Equipos recolección	1
Instal. lecheras (ordeñadoras y tanques)	0
Otros equipos	3

7. Ganadería

	Nº Cabezas
a) Bovino	170
Ovino	623
Caprino	0

	Nº Explotaciones	Nº Plazas Reproductoras	Cebo
b) Cerda	25	24	62

IV. SECTOR INDUSTRIAL

1. Actividad industrial

Epígrafe	Altas
.....	–
.....	–
.....	–
.....	–
.....	–
.....	–
.....	–
.....	–

2. Viviendas de nueva construcción terminadas

	1991	1992
V.P.O Prom. pública..	0	0
V.P.O Prom. privada..	0	0
Libre.....	0	1
Rural.....	0	0
TOTAL.....	0	1



V. SECTOR SERVICIOS

1. Actividad comercial

Epígrafe	Altas	Epígrafe	Altas
.....	–	.....	–
.....	–	.....	–
.....	–	.....	–
.....	–	.....	–

2. Entidades financieras y de seguros

	Sucursales	Agencias
Bancos.....	–	–
Cajas de Ahorro	–	–
C. Seguros.....	–	–

VI. OTRAS INFORMACIONES

1. Servicio telefónico

	1984	1991	1992	1993
Nº líneas.....	1	1	1	31

2. Asistencia sanitaria y social (año 1993)

Médico	Farmacia	Veterinario	ATS/DUE	Cen. Asist.
–	–	–	–	–

C. Asist. más próximo: A.P. Villatoro

3. Transporte de viajeros

Línea	Nº Enlaces
.....	–

Estación RENFE: Sí ☐ No ☒

Nº Licencias
–

Taxi: Sí ☐ No ☒ .....

4. Parque de vehículos (Padrón Municipal)

	1990	1991	1992	1993
Turismos	10	–	18	19
Autobuses.....	0	–	0	0
Camiones	1	–	1	1
Tractores-remolques	0	–	0	0
Motocicletas	0	–	0	0

5. Enseñanza

Centros docentes		Curso 1993-94		
Nº	Tipo	Nivel	Nº unid.	Nº alumnos
–	–	Preescolar	–	–
–	–	E.G.B.	–	–
–	–	B.U.P.	–	–
–	–	F.P.	–	–

6. Presupuestos municipales (en miles de ptas.)

Ingresos

	1989	1990	1991	1992
a) Operaciones corrientes	1.290	1.707	2.026	2.214
Impuestos y tasas.....	300	419	674	1.096
Impuestos directos	93	93	92	305
Impuestos indirectos.....	14	34	53	30
Tasas y otros ingresos.....	193	292	529	761
Transferencias corrientes.....	511	809	873	793
Ingresos patrimoniales.....	479	479	479	325
b) Operaciones de capital	0	0	0	0
Enajenación de inversiones...	0	0	0	0
Transferencias de capital.....	0	0	0	0
Variación activos financieros .	0	0	0	0
Variación pasivos financieros .	0	0	0	0
TOTALES	1.290	1.707	2.026	2.214

Gastos

	1989	1990	1991	1992
a) Operaciones corrientes.....	1.287	1.704	2.022	1.964
Gastos de personal	680	817	878	997
Compra de bienes y servicios..	594	869	1.144	967
Gastos financieros	0	0	0	0
Transferencias corrientes	13	18	0	0
b) Operaciones de capital.....	4	4	4	250
Inversiones reales.....	0	0	0	250
Transferencias de capital	0	0	0	0
Variación activos financieros..	0	0	0	0
Variación pasivos financieros..	4	4	4	0
TOTALES.....	1.291	1.708	2.026	2.214

CODIGO: **172**

MUNICIPIO: **POYALES DEL HOYO**

COMARCA Nº **6**

I. DATOS GENERALES

Nº de entidades de población	Extensión (km²)	Densidad población (hab/km²) 1981	1991	Var. %	Altitud (m)	Distancia a la capital (km)
1	3,30	257,88	236,36	−8,34	550	92

NIVELES DE Rrenta



II. POBLACION

1. Evolución de la población de hecho

Año 1950	1.678
Año 1960	1.553
Año 1970	1.214
Año 1981	851
Año 1991	780

2. Distribución de la población por edades y sexo

	1981 V	H	T	% s/T.	1993 V	H	T	% s/T.	Var. %
De 0 a 16 años	83	98	181	21,27	76	77	153	17,98	-3,29
De 17 a 39 años	120	100	220	25,85	135	110	245	28,79	2,94
De 40 a 64 años	117	99	216	25,38	106	97	203	23,85	-1,53
De 65 años y más	94	140	234	27,50	112	138	250	29,38	1,88
TOTAL	414	437	851	100,00	429	422	851	100,00	

3. Vivienda

	1981	1991
Vivienda principal	–	330
Vivienda secundaria	–	286
Otras viviendas	–	0
TOTAL	565	616

4. Movimiento natural de la población

	1981	1982	1983	1984	1985	1986	1987	1988	1989	1991	1992	1993
Nº nacimientos	5	5	5	5	2	4	8	5	5	3	5	2
Nº defunciones	6	18	12	9	10	6	12	11	13	6	7	7
Crecim. vegetativo	−1	−13	−7	−4	−8	−2	−4	−6	−8	−3	−2	−5

III. SECTOR AGRARIO

1. Parcelación
(Nº de explotaciones según superficie)

	Nº de parcelas
De 0,1 a 5 Ha.	117
De 5 a 10 Ha.	5
De 10 a 20 Ha.	2
De 20 a 50 Ha.	1
Más de 50 Ha.	0
TOTAL	125

2. Distribución general de las tierras

	Superficie (Ha)
Tierras labradas	106
Pastos permanentes	34
Forestal	17
Otras tierras	61
TOTAL	218

3. Titulares de las explotaciones

a) Por grupos de edad	Nº
Menos de 35 años	7
De 35 a 54 años	22
De 55 a 64 años	37
Mayores de 65 años	58
TOTAL	124

b) Ocupación principal	Nº
Sólo en la explotación agrícola	85
Con otra actividad:	
– Principal	37
– Secundaria	2
TOTAL	124

4. Régimen de tenencia de las tierras

	Superficie (Ha)
Propiedad	138
Arrendamiento	0
Aparcería	1
Otros rég.	0
TOTAL	139

5. Cultivos (Ha)

Ha	Cereal grano	Legumi-nosas	Tubérculos	Cultivos industr.	Cultivos forrage.
Secano	14	1	0	0	5
Regadío	6	0	5	6	11

Ha	Hortalizas	Frutales	Viñedo	Olivar	Viveros
Secano	0	23	2	95	0
Regadío	14	32	0	10	0

6. Maquinaria agrícola

	Nº unidades
Motores	22
Tractores	30
Equipos trabajo del suelo	29
Equipos siembra y abonado	0
Equipos recolección	5
Instal. lecheras (ordeñadoras y tanques)	9
Otros equipos	15

7. Ganadería

	Nº Cabezas
a) Bovino	163
Ovino	482
Caprino	974

	Nº Explotaciones	Nº Plazas Reproductoras	Cebo
b) Cerda	27	31	66

IV. SECTOR INDUSTRIAL

1. Actividad industrial

Epígrafe	Altas
314	1
411	2
415	2
419	3
442	2
501	7
503	1
504	2
505	1

2. Viviendas de nueva construcción terminadas

	1991	1992
V.P.O Prom. pública. .	0	0
V.P.O Prom. privada..	0	0
Libre.	5	7
Rural.	1	0
TOTAL.	6	7



V. SECTOR SERVICIOS

1. Actividad comercial

Epígrafe	Altas	Epígrafe	Altas	Epígrafe	Altas	Epígrafe	Altas
612	1	652	1	682	1	321*	1
642	2	653	2	722	1	511*	1
646	1	662	3	812	1	835*	1
647	2	673	7	972	1	861*	1

2. Entidades financieras y de seguros

	Sucursales	Agencias
Bancos	–	–
Cajas de Ahorro	1	–
C. Seguros.	–	–

VI. OTRAS INFORMACIONES

1. Servicio telefónico

	1984	1991	1992	1993
Nº líneas	157	272	282	318

2. Asistencia sanitaria y social (año 1993)

Médico	Farmacia	Veterinario	ATS/DUE	Cen. Asist.
1	1	–	1	–

C. Asist. más próximo: –

3. Transporte de viajeros

Línea	Nº Enlaces
V. 456: AVILA-ARENAS DE S. P...	1

Estación RENFE: Sí ☐ No ☒

	Nº Licencias
Taxi: Sí ☒ No ☐	3

4. Parque de vehículos (Padrón Municipal)

	1990	1991	1992	1993
Turismos	–	167	173	192
Autobuses	–	0	0	0
Camiones	–	29	29	30
Tractores-remolques	–	0	0	0
Motocicletas	–	34	36	37

5. Enseñanza (**)

Centros docentes		Curso 1993-94		
Nº	Tipo	Nivel	Nº unid.	Nº alumnos
–	Púb.	Preescolar	2	32
1	Púb.	E.G.B.	8	126

(**) C.R.A.: POYALES DEL HOYO. Centro Cabecera. Centro Agrupado: El Raso (Candeleda).

6. Presupuestos municipales (en miles de ptas.)

Ingresos

	1989	1990	1991	1992
a) Operaciones corrientes	16.205	18.196	22.199	25.965
Impuestos y tasas.	10.755	11.934	15.801	17.568
Impuestos directos	3.644	5.009	5.849	6.051
Impuestos indirectos.	460	1.250	1.500	2.800
Tasas y otros ingresos	6.651	5.675	8.452	8.717
Transferencias corrientes	4.900	5.420	5.550	7.682*
Ingresos patrimoniales	550	842	848*	710
b) Operaciones de capital	7.750	4.300	11.487	50.977
Enajenación de inversiones...	0	0	0	1.014
Transferencias de capital.	3.050	4.300	11.487	48.463
Variación activos financieros .	0	0	0	0
Variación pasivos financieros .	4.700	0	0	1.500
TOTALES	23.955	22.496	33.686	76.942

Gastos

	1989	1990	1991	1992
a) Operaciones corrientes.	13.102	14.901	16.551	19.144
Gastos de personal	8.141	9.069	9.749	8.950
Compra de bienes y servicios..	4.930	5.495	6.445	8.970
Gastos financieros	0	0	0	1.224
Transferencias corrientes	31	337	357	0
b) Operaciones de capital.	10.853	6.995	17.134	57.800
Inversiones reales	10.143	5.943	16.082	56.120
Transferencias de capital	0	0	0	0
Variación activos financieros..	0	0	0	0
Variación pasivos financieros..	710	1.052	1.052	1.680
TOTALES	23.955	21.896	33.685	76.944

CODIGO: **173**

MUNICIPIO: **POZANCO**

COMARCA Nº **1**

I. DATOS GENERALES

Nº de entidades de población	Extensión (km²)	Densidad población (hab/km²) 1981	1991	Var. %	Altitud (m)	Distancia a la capital (km)
1	11,10	7,66	5,59	-27,06	916	25

NIVELES DE RENTA



II. POBLACION

1. Evolución de la población de hecho

Año 1950	256
Año 1960	243
Año 1970	99
Año 1981	85
Año 1991	62

2. Distribución de la población por edades y sexo

	1981 V	H	T	% s/T.	1993 V	H	T	% s/T.	Var. %
De 0 a 16 años	8	6	17	16,47	5	1	6	8,82	-7,65
De 17 a 39 años	16	11	27	31,76	14	8	22	32,35	0,59
De 40 a 64 años	15	10	25	29,41	10	9	19	27,94	-1,47
De 65 años y más	7	12	19	22,35	8	13	21	30,88	8,53
TOTAL	46	39	85	100,00	37	31	68	100,00	

3. Vivienda

	1981	1991
Vivienda principal	–	25
Vivienda secundaria	–	33
Otras viviendas	–	16
TOTAL	63	74

4. Movimiento natural de la población

	1981	1982	1983	1984	1985	1986	1987	1988	1989	1991	1992	1993
Nº nacimientos	0	0	0	0	1	0	0	0	1	0	1	0
Nº defunciones	1	1	1	0	0	1	0	1	0	0	1	0
Crecim. vegetativo	-1	-1	-1	0	1	-1	0	-1	1	0	0	0

III. SECTOR AGRARIO

1. Parcelación
(Nº de explotaciones según superficie)

	Nº de parcelas
De 0,1 a 5 Ha.	11
De 5 a 10 Ha.	13
De 10 a 20 Ha.	8
De 20 a 50 Ha.	16
Más de 50 Ha.	7
TOTAL	55

2. Distribución general de las tierras

	Superficie (Ha)
Tierras labradas	1.103
Pastos permanentes	100
Forestal	19
Otras tierras	18
TOTAL	1.240

3. Titulares de las explotaciones

a) Por grupos de edad	Nº
Menos de 35 años	3
De 35 a 54 años	13
De 55 a 64 años	19
Mayores de 65 años	18
TOTAL	53

b) Ocupación principal	Nº
Sólo en la explotación agrícola	36
Con otra actividad:	
– Principal	10
– Secundaria	7
TOTAL	53

4. Régimen de tenencia de las tierras

	Superficie (Ha)
Propiedad	796
Arrendamiento	344
Aparcería	0
Otros rég.	62
TOTAL	1.202

5. Cultivos (Ha)

Ha	Cereal grano	Legumi-nosas	Tubérculos	Cultivos industr.	Cultivos forrage.
Secano	611	1	0	70	12
Regadío	4	0	0	0	6

Ha	Hortalizas	Frutales	Viñedo	Olivar	Viveros
Secano	1	0	3	0	0
Regadío	1	0	0	0	0

6. Maquinaria agrícola

	Nº unidades
Motores	5
Tractores	23
Equipos trabajo del suelo	30
Equipos siembra y abonado	31
Equipos recolección	10
Instal. lecheras (ordeñadoras y tanques)	12
Otros equipos	32

7. Ganadería

	Nº Cabezas
a) Bovino	64
Ovino	1.510
Caprino	0

	Nº Explotaciones	Nº Plazas Reproductoras	Cebo
b) Cerda	10	44	303

IV. SECTOR INDUSTRIAL

1. Actividad industrial

Epígrafe	Altas
.....	–
.....	–
.....	–
.....	–
.....	–
.....	–
.....	–
.....	–

2. Viviendas de nueva construcción terminadas

	1991	1992
V.P.O Prom. pública. .	0	0
V.P.O Prom. privada..	0	0
Libre.	0	0
Rural.	0	0
TOTAL.	0	0



V. SECTOR SERVICIOS

1. Actividad comercial

Epígrafe	Altas	Epígrafe	Altas
851.....	1	.....	–
852.....	1	.....	–
.....	–	.....	–
.....	–	.....	–

2. Entidades financieras y de seguros

	Sucursales	Agencias
Bancos	–	–
Cajas de Ahorro	–	–
C. Seguros.....	–	–

VI. OTRAS INFORMACIONES

1. Servicio telefónico

	1984	1991	1992	1993
Nº líneas.....	16	21	20	27

2. Asistencia sanitaria y social (año 1993)

Médico	Farmacia	Veterinario	ATS/DUE	Cen. Asist.
–	–	–	–	–

C. Asist. más próximo: A.P. Velayos

3. Transporte de viajeros

Línea	Nº Enlaces
.....	–

Estación RENFE: Sí ☐ No ☒

Nº Licencias
–

Taxi: Sí ☐ No ☒ .....

4. Parque de vehículos (Padrón Municipal)

	1990	1991	1992	1993
Turismos	21	22	24	28
Autobuses	0	0	0	0
Camiones	1	1	1	1
Tractores-remolques	0	0	0	1
Motocicletas	1	1	1	1

5. Enseñanza

Centros docentes		Curso 1993-94		
Nº	Tipo	Nivel	Nº unid.	Nº alumnos
–	–	Preescolar	–	–
–	–	E.G.B.	–	–
–	–	B.U.P.	–	–
–	–	F.P.	–	–

6. Presupuestos municipales (en miles de ptas.)

Ingresos

	1989	1990	1991	1992
a) Operaciones corrientes	1.500	1.500	3.395	2.575
Impuestos y tasas.....	560	560	1.435	1.154
Impuestos directos	190	190	625	682
Impuestos indirectos.....	64	64	275	160
Tasas y otros ingresos	306	306	535	312
Transferencias corrientes	350	350	1.000	700
Ingresos patrimoniales	590	590	960	721
b) Operaciones de capital	1.000	1.000	1.650	1.849
Enajenación de inversiones...	1.000	1.000	1.000	688
Transferencias de capital.....	0	0	650	1.161
Variación activos financieros .	0	0	0	0
Variación pasivos financieros .	0	0	0	0
TOTALES	2.500	2.500	5.045	4.424

Gastos

	1989	1990	1991	1992
a) Operaciones corrientes.....	1.445	1.445	3.590	2.653
Gastos de personal	470	470	970	1.058
Compra de bienes y servicios..	950	950	2.580	1.420
Gastos financieros	25	25	0	25
Transferencias corrientes	0	0	40	150
b) Operaciones de capital.....	1.055	1.055	1.455	1.771
Inversiones reales.....	0	0	1.300	1.621
Transferencias de capital	900	900	0	0
Variación activos financieros..	0	0	0	0
Variación pasivos financieros..	155	155	155	150
TOTALES.....	2.500	2.500	5.045	4.424

CODIGO: **174**

MUNICIPIO: **PRADOSEGAR**

COMARCA Nº **2**

I. DATOS GENERALES

Nº de entidades de población	Extensión (km²)	Densidad población (hab/km²) 1981	1991	Var. %	Altitud (m)	Distancia a la capital (km)
3	11,50	22,96	14,26	-37,88	1.178	32

NIVELES DE RENTA



II. POBLACION

1. Evolución de la población de hecho

Año 1950	520
Año 1960	450
Año 1970	339
Año 1981	264
Año 1991	164

2. Distribución de la población por edades y sexo

	1981 V	H	T	% s/T.	1993 V	H	T	% s/T.	Var. %
De 0 a 16 años	18	18	36	13,64	18	6	24	12,12	-1,52
De 17 a 39 años	44	28	72	27,27	20	23	43	21,72	-5,56
De 40 a 64 años	46	35	81	30,68	30	27	57	28,79	-1,89
De 65 años y más	32	43	75	28,41	37	37	74	37,37	8,96
TOTAL	140	124	264	100,00	105	93	198	100,00	

3. Vivienda

	1981	1991
Vivienda principal	–	78
Vivienda secundaria	–	103
Otras viviendas	–	32
TOTAL	208	213

4. Movimiento natural de la población

	1981	1982	1983	1984	1985	1986	1987	1988	1989	1991	1992	1993
Nº nacimientos	0	0	1	0	1	0	0	2	1	0	1	0
Nº defunciones	5	3	4	0	3	1	3	1	5	2	6	1
Crecim. vegetativo	-5	-3	-3	0	-2	-1	-3	1	-4	-2	-5	-1

III. SECTOR AGRARIO

1. Parcelación
(Nº de explotaciones según superficie)

	Nº de parcelas
De 0,1 a 5 Ha.	181
De 5 a 10 Ha.	18
De 10 a 20 Ha.	3
De 20 a 50 Ha.	2
Más de 50 Ha.	1
TOTAL	205

2. Distribución general de las tierras

	Superficie (Ha)
Tierras labradas	44
Pastos permanentes	791
Forestal	1
Otras tierras	80
TOTAL	916

3. Titulares de las explotaciones

a) Por grupos de edad	Nº	b) Ocupación principal	Nº
Menos de 35 años	13	Sólo en la explotación agrícola	94
De 35 a 54 años	77	Con otra actividad:	
De 55 a 64 años	57	– Principal	107
Mayores de 65 años	54	– Secundaria	0
TOTAL	201	TOTAL	201

4. Régimen de tenencia de las tierras

	Superficie (Ha)
Propiedad	835
Arrendamiento	0
Aparcería	0
Otros rég.	0
TOTAL	835

5. Cultivos (Ha)

Ha	Cereal grano	Legumi-nosas	Tubérculos	Cultivos industr.	Cultivos forrage.
Secano	5	0	0	0	10
Regadío	0	0	2	0	9

Ha	Hortalizas	Frutales	Viñedo	Olivar	Viveros
Secano	0	0	0	0	0
Regadío	2	0	0	0	0

6. Maquinaria agrícola

	Nº unidades
Motores	14
Tractores	18
Equipos trabajo del suelo	10
Equipos siembra y abonado	3
Equipos recolección	2
Instal. lecheras (ordeñadoras y tanques)	6
Otros equipos	23

7. Ganadería

	Nº Cabezas
a) Bovino	117
Ovino	360
Caprino	0

	Nº Explotaciones	Nº Plazas Reproductoras	Cebo
b) Cerda	36	49	128

IV. SECTOR INDUSTRIAL

1. Actividad industrial

Epígrafe	Altas
501.....	3
.....	–
.....	–
.....	–
.....	–
.....	–
.....	–
.....	–

2. Viviendas de nueva construcción terminadas

	1991	1992
V.P.O Prom. pública. .	0	0
V.P.O Prom. privada..	0	0
Libre.	3	2
Rural.	0	0
TOTAL.....	3	2



V. SECTOR SERVICIOS

1. Actividad comercial

Epígrafe	Altas	Epígrafe	Altas
612.....	2	.....	–
662.....	2	.....	–
673.....	2	.....	–
.....	–	.....	–

2. Entidades financieras y de seguros

	Sucursales	Agencias
Bancos	–	–
Cajas de Ahorro	–	–
C. Seguros.....	–	–

VI. OTRAS INFORMACIONES

1. Servicio telefónico

	1984	1991	1992	1993
Nº líneas.....	21	34	35	56

2. Asistencia sanitaria y social (año 1993)

Médico	Farmacia	Veterinario	ATS/DUE	Cen. Asist.
–	–	–	–	–

C. Asist. más próximo: A.P. Villatoro

3. Transporte de viajeros

Línea	Nº Enlaces
.....	–

Estación RENFE: Sí ☐ No ☒

Nº Licencias
–

Taxi: Sí ☐ No ☒ .....

4. Parque de vehículos (Padrón Municipal)

	1990	1991	1992	1993
Turismos	21	23	25	25
Autobuses	0	0	0	0
Camiones	7	6	5	5
Tractores-remolques	0	0	0	0
Motocicletas	4	4	4	4

5. Enseñanza (**)

Centros docentes		Curso 1993-94		
Nº	Tipo	Nivel	Nº unid.	Nº alumnos
–	Púb.	Preescolar	–	1
1	Púb.	E.G.B.	1	13

(**) C.R.A.: FUENTEADAJA. Se incluye en el Centro Cabecera de VILLATORO.

6. Presupuestos municipales (en miles de ptas.)

Ingresos	1989	1990	1991	1992
a) Operaciones corrientes	3.471	3.917	3.839	4.339
Impuestos y tasas.....	1.421	1.797	1.943	1.937
Impuestos directos	487	1.210	1.265	1.100
Impuestos indirectos.....	65	120	100	180
Tasas y otros ingresos	869	467	578	657
Transferencias corrientes.....	1.696	1.790	1.540	1.892
Ingresos patrimoniales	354	330	356	510
b) Operaciones de capital	7.671	9.896	8.337	3.144
Enajenación de inversiones...	0	0	0	0
Transferencias de capital.....	5.671	6.912	7.337	2.974
Variación activos financieros .	0	2.984	0	0
Variación pasivos financieros .	2.000	0	1.000	170
TOTALES	11.142	13.813	12.176	7.483

Gastos	1989	1990	1991	1992
a) Operaciones corrientes.....	2.454	2.409	2.793	3.184
Gastos de personal	1.054	1.079	1.178	1.298
Compra de bienes y servicios..	1.397	1.325	1.600	1.826
Gastos financieros	0	0	0	0
Transferencias corrientes	3	5	15	60
b) Operaciones de capital.....	8.688	11.404	9.382	4.300
Inversiones reales.....	8.630	11.346	9.124	3.742
Transferencias de capital	0	0	200	500
Variación activos financieros..	0	0	0	0
Variación pasivos financieros..	58	58	58	58
TOTALES.....	11.142	13.813	12.175	7.484

CODIGO: **175**

MUNICIPIO: **PUERTO CASTILLA**

COMARCA Nº **3**

I. DATOS GENERALES

Nº de entidades de población	Extensión (km²)	Densidad población (hab/km²) 1981	1991	Var. %	Altitud (m)	Distancia a la capital (km)
2	44,20	5,86	3,10	-47,10	1.171	93

NIVELES DE Rrenta



II. POBLACION

1. Evolución de la población de hecho

Año 1950.....	832
Año 1960.....	718
Año 1970.....	550
Año 1981.....	259
Año 1991.....	137

2. Distribución de la población por edades y sexo

	1981 V	H	T	% s/T.	1993 V	H	T	% s/T.	Var. %
De 0 a 16 años.....	16	18	34	13,13	8	15	23	14,47	1,34
De 17 a 39 años.....	22	25	47	18,15	17	17	34	21,38	3,24
De 40 a 64 años.....	48	38	86	33,20	18	14	22	20,13	-13,08
De 65 años y más....	39	53	92	35,52	33	37	70	44,03	8,50
TOTAL.....	125	134	259	100,00	76	83	159	100,00	

3. Vivienda

	1981	1991
Vivienda principal.....	-	72
Vivienda secundaria.....	-	100
Otras viviendas.....	-	57
TOTAL.....	224	229

4. Movimiento natural de la población

	1981	1982	1983	1984	1985	1986	1987	1988	1989	1991	1992	1992
Nº nacimientos.....	1	0	0	1	1	1	1	1	0	0	1	1
Nº defunciones.....	4	9	6	6	1	5	5	4	4	1	3	4
Crecim. vegetativo...	-3	-9	-6	-5	0	-4	-4	-3	-4	-1	-2	-3

III. SECTOR AGRARIO

1. Parcelación
(Nº de explotaciones según superficie)

	Nº de parcelas
De 0,1 a 5 Ha.....	56
De 5 a 10 Ha.....	17
De 10 a 20 Ha.....	14
De 20 a 50 Ha.....	4
Más de 50 Ha.....	8
TOTAL.....	99

2. Distribución general de las tierras

	Superficie (Ha)
Tierras labradas.....	18
Pastos permanentes.....	3.901
Forestal.....	297
Otras tierras.....	254
TOTAL.....	4.470

3. Titulares de las explotaciones

a) Por grupos de edad	Nº	b) Ocupación principal	Nº
Menos de 35 años.....	4	Sólo en la explotación agrícola.....	86
De 35 a 54 años.....	10	Con otra actividad:	
De 55 a 64 años.....	19	- Principal.....	4
Mayores de 65 años.....	59	- Secundaria.....	2
TOTAL.....	92	TOTAL.....	92

4. Régimen de tenencia de las tierras

	Superficie (Ha)
Propiedad.....	3.584
Arrendamiento.....	336
Aparcería.....	0
Otros rég.....	0
TOTAL.....	3.920

5. Cultivos (Ha)

Ha	Cereal grano	Legumi-nosas	Tubérculos	Cultivos industr.	Cultivos forrage.
Secano	0	0	0	0	0
Regadío	0	0	0	0	0
Ha	**Hortalizas**	**Frutales**	**Viñedo**	**Olivar**	**Viveros**
Secano	0	0	0	0	0
Regadío	0	3	0	0	0

6. Maquinaria agrícola

	Nº unidades
Motores.....	6
Tractores.....	17
Equipos trabajo del suelo.....	2
Equipos siembra y abonado.....	0
Equipos recolección.....	6
Instal. lecheras (ordeñadoras y tanques)..	8
Otros equipos.....	6

7. Ganadería

	Nº Cabezas
a) Bovino.....	796
Ovino.....	571
Caprino.....	121

	Nº Explotaciones	Nº Plazas Reproductoras	Cebo
b) Cerda.....	10	0	19

IV. SECTOR INDUSTRIAL

1. Actividad industrial

Epígrafe	Altas
501.....	3
.....	–
.....	–
.....	–
.....	–
.....	–
.....	–
.....	–

2. Viviendas de nueva construcción terminadas

	1991	1992
V.P.O Prom. pública..	0	0
V.P.O Prom. privada..	0	0
Libre.....	2	0
Rural.....	0	0
TOTAL.....	2	0



V. SECTOR SERVICIOS

1. Actividad comercial

Epígrafe	Altas	Epígrafe	Altas
612.....	1	.....	–
652.....	1	.....	–
673.....	2	.....	–
.....	–	.....	–

2. Entidades financieras y de seguros

	Sucursales	Agencias
Bancos.....	–	–
Cajas de Ahorro	–	–
C. Seguros.....	–	–

VI. OTRAS INFORMACIONES

1. Servicio telefónico

	1984	1991	1992	1993
Nº líneas.....	34	36	44	66

2. Asistencia sanitaria y social (año 1993)

Médico	Farmacia	Veterinario	ATS/DUE	Cen. Asist.
1	1	–	–	–

C. Asist. más próximo: –

3. Transporte de viajeros

Línea	Nº Enlaces
.....	–

Estación RENFE: Sí ☐ No ☒

Nº Licencias
–

Taxi: Sí ☐ No ☒ .....

4. Parque de vehículos (Padrón Municipal)

	1990	1991	1992	1993
Turismos.....	34	36	39	36
Autobuses.....	0	0	0	0
Camiones.....	8	7	7	6
Tractores-remolques.....	0	0	0	0
Motocicletas.....	0	0	0	0

5. Enseñanza

Centros docentes		Curso 1993-94		
Nº	Tipo	Nivel	Nº unid.	Nº alumnos
–	–	Preescolar	–	–
–	–	E.G.B.	–	–
–	–	B.U.P.	–	–
–	–	F.P.	–	–

6. Presupuestos municipales (en miles de ptas.)

Ingresos

	1989	1990	1991	1992
a) Operaciones corrientes.....	3.462	4.306	4.332	4.709
Impuestos y tasas.....	2.023	2.547	2.573	2.531
Impuestos directos.....	1.044	1.738	1.738	1.950
Impuestos indirectos.....	229	329	329	400
Tasas y otros ingresos.....	750	480	506	181
Transferencias corrientes.....	1.238	1.538	1.538	1.900
Ingresos patrimoniales.....	201	221	221	278
b) Operaciones de capital.....	1.230	1.230	2.300	5.500
Enajenación de inversiones...	0	0	0	0
Transferencias de capital.....	1.230	1.230	2.300	5.500
Variación activos financieros.	0	0	0	0
Variación pasivos financieros.	0	0	0	0
TOTALES.....	4.692	5.536	6.632	10.209

Gastos

	1989	1990	1991	1992
a) Operaciones corrientes.....	3.167	3.501	4.597	5.003
Gastos de personal.....	1.241	1.385	1.589	1.938
Compra de bienes y servicios..	1.925	2.115	3.007	3.065
Gastos financieros.....	1	1	1	0
Transferencias corrientes.....	0	0	0	0
b) Operaciones de capital.....	1.526	2.035	2.035	5.206
Inversiones reales.....	1.491	2.000	2.000	5.200
Transferencias de capital.....	0	0	0	0
Variación activos financieros..	0	0	35	0
Variación pasivos financieros..	35	35	0	6
TOTALES.....	4.693	5.536	6.632	10.209

CODIGO: **176**

MUNICIPIO: **RASUEROS**

COMARCA Nº **1**

I. DATOS GENERALES

Nº de entidades de población	Extensión (km²)	Densidad población (hab/km²) 1981	1991	Var. %	Altitud (m)	Distancia a la capital (km)
2	40,50	12,67	9,36	-26,12	834	65

NIVELES DE RENTA



II. POBLACION

1. Evolución de la población de hecho

Año 1950	1.085
Año 1960	936
Año 1970	639
Año 1981	513
Año 1991	379

2. Distribución de la población por edades y sexo

	1981 V	H	T	% s/T.	1993 V	H	T	% s/T.	Var. %
De 0 a 16 años	14	9	23	4,48	27	16	43	10,36	5,88
De 17 a 39 años	5	19	24	4,68	65	50	115	27,71	23,03
De 40 a 64 años	151	118	269	52,44	73	64	137	33,01	-19,42
De 65 años y más	100	97	197	38,40	59	61	120	28,92	-9,49
TOTAL	270	243	513	100,00	224	191	415	100,00	

3. Vivienda

	1981	1991
Vivienda principal	-	147
Vivienda secundaria	-	98
Otras viviendas	-	33
TOTAL	195	278

4. Movimiento natural de la población

	1981	1982	1983	1984	1985	1986	1987	1988	1989	1991	1992	1992
Nº nacimientos	2	4	5	4	1	2	3	1	5	1	0	0
Nº defunciones	5	7	7	6	1	5	5	4	4	1	6	6
Crecim. vegetativo ...	-3	-3	-2	-2	0	-3	-2	-3	1	0	-6	-6

III. SECTOR AGRARIO

1. Parcelación
(Nº de explotaciones según superficie)

	Nº de parcelas
De 0,1 a 5 Ha.	21
De 5 a 10 Ha.	19
De 10 a 20 Ha.	18
De 20 a 50 Ha.	23
Más de 50 Ha.	22
TOTAL	103

2. Distribución general de las tierras

	Superficie (Ha)
Tierras labradas	3.000
Pastos permanentes.	63
Forestal.	30
Otras tierras.	7
TOTAL	3.100

3. Titulares de las explotaciones

a) Por grupos de edad	Nº	b) Ocupación principal	Nº
Menos de 35 años.	9	Sólo en la explotación agrícola	80
De 35 a 54 años	44	Con otra actividad:	
De 55 a 64 años	44	- Principal	28
Mayores de 65 años.	22	- Secundaria	1
TOTAL.	119	TOTAL.	109

4. Régimen de tenencia de las tierras

	Superficie (Ha)
Propiedad	2.368
Arrendamiento.	685
Aparcería	10
Otros rég.	0
TOTAL	3.063

5. Cultivos (Ha)

Ha	Cereal grano	Legumi-nosas	Tubérculos	Cultivos industr.	Cultivos forrage.
Secano	2.532	0	0	620	12
Regadío	90	0	1	7	38

Ha	Hortalizas	Frutales	Viñedo	Olivar	Viveros
Secano	0	0	0	0	0
Regadío	0	0	0	0	0

6. Maquinaria agrícola

	Nº unidades
Motores	26
Tractores	57
Equipos trabajo del suelo	105
Equipos siembra y abonado	78
Equipos recolección	13
Instal. lecheras (ordeñadoras y tanques) ..	10
Otros equipos.	90

7. Ganadería

	Nº Cabezas
a) Bovino	28
Ovino	3.347
Caprino.	0

	Nº Explotaciones	Nº Plazas Reproductoras	Cebo
b) Cerda	37	68	377

IV. SECTOR INDUSTRIAL

1. Actividad industrial

Epígrafe	Altas
316.....	1
419.....	1
501.....	2
.....	–
.....	–
.....	–
.....	–
.....	–

2. Viviendas de nueva construcción terminadas

	1991	1992
V.P.O Prom. pública..	0	0
V.P.O Prom. privada..	0	0
Libre.....	0	0
Rural.....	0	0
TOTAL.....	0	0



V. SECTOR SERVICIOS

1. Actividad comercial

Epígrafe	Altas	Epígrafe	Altas
646.....	1	673.....	4
651.....	1	812.....	1
652.....	1	911.....	4
662.....	1	.....	–

2. Entidades financieras y de seguros

	Sucursales	Agencias
Bancos.....	–	–
Cajas de Ahorro	–	–
C. Seguros.....	–	–

VI. OTRAS INFORMACIONES

1. Servicio telefónico

	1984	1991	1992	1993
Nº líneas.....	99	121	125	129

2. Asistencia sanitaria y social (año 1993)

Médico	Farmacia	Veterinario	ATS/DUE	Cen. Asist.
1	1	1	1	–

C. Asist. más próximo: –

3. Transporte de viajeros

Línea	Nº Enlaces
.....	–

Estación RENFE: Sí ☐ No ☒

Nº Licencias
–

Taxi: Sí ☐ No ☒ .....

4. Parque de vehículos (Padrón Municipal)

	1990	1991	1992	1993
Turismos.....	97	101	101	104
Autobuses.....	0	0	0	0
Camiones.....	13	12	12	11
Tractores-remolques.....	0	0	0	0
Motocicletas.....	24	22	21	22

5. Enseñanza

Centros docentes		Curso 1993-94		
Nº	Tipo	Nivel	Nº unid.	Nº alumnos
–	Púb.	Preescolar	–	4
1	Púb.	E.G.B.	2	17
–	–	B.U.P.	–	–
–	–	F.P.	–	–

6. Presupuestos municipales (en miles de ptas.)

Ingresos	1989	1990	1991	1992
a) Operaciones corrientes.....	10.183	10.618	14.099	14.599
Impuestos y tasas.....	5.167	5.462	8.092	8.433
Impuestos directos.....	937	2.060	4.239	4.599
Impuestos indirectos.....	494	55	53	53
Tasas y otros ingresos.....	3.736	3.347	3.800	3.781
Transferencias corrientes.....	3.000	3.000	4.000	4.000
Ingresos patrimoniales.....	2.016	2.156	2.007	2.166
b) Operaciones de capital.....	2.610	4.839	11.921	7.320
Enajenación de inversiones...	0	0	0	0
Transferencias de capital.....	2.610	2.242	11.921	7.320
Variación activos financieros.	0	0	0	0
Variación pasivos financieros.	0	2.597	0	0
TOTALES.....	12.793	15.457	26.020	21.919

Gastos	1989	1990	1991	1992
a) Operaciones corrientes.....	8.261	9.445	15.285	14.590
Gastos de personal.....	3.469	3.515	8.728	7.255
Compra de bienes y servicios..	4.142	5.080	5.627	6.605
Gastos financieros.....	50	200	130	130
Transferencias corrientes.....	600	650	800	600
b) Operaciones de capital.....	4.533	6.012	10.736	7.330
Inversiones reales.....	4.233	5.690	10.266	6.860
Transferencias de capital.....	0	25	0	0
Variación activos financieros..	0	0	0	0
Variación pasivos financieros..	300	297	470	470
TOTALES.....	12.794	15.457	26.021	21.920

CODIGO: **177**

MUNICIPIO: **RIOCABADO**

COMARCA Nº **1**

I. DATOS GENERALES

Nº de entidades de población	Extensión (km²)	Densidad población (hab/km²) 1981	1991	Var. %	Altitud (m)	Distancia a la capital (km)
2	19,60	13,11	11,22	-14,40	1.100	35

NIVELES DE RENTA



II. POBLACION

1. Evolución de la población de hecho

Año 1950.....	447
Año 1960.....	461
Año 1970.....	333
Año 1981.....	257
Año 1991.....	220

2. Distribución de la población por edades y sexo

	1981 V	H	T	% s/T.	1993 V	H	T	% s/T.	Var. %
De 0 a 16 años.....	19	22	41	15,95	21	11	32	14,22	-1,73
De 17 a 39 años.....	65	21	86	33,46	47	32	79	35,11	1,65
De 40 a 64 años.....	44	44	88	34,24	31	21	52	23,11	-11,13
De 65 años y más....	18	24	42	16,34	26	36	62	27,56	11,21
TOTAL.....	146	111	257	100,00	125	100	225	100,00	

3. Vivienda

	1981	1991
Vivienda principal.....	-	75
Vivienda secundaria.....	-	35
Otras viviendas	-	5
TOTAL	121	115

4. Movimiento natural de la población

	1981	1982	1983	1984	1985	1986	1987	1988	1989	1991	1992	1993
Nº nacimientos.....	2	0	2	0	2	2	4	0	2	0	0	2
Nº defunciones.....	3	1	0	4	1	3	3	6	4	1	2	2
Crecim. vegetativo...	-1	-1	2	-4	1	-1	1	-6	-2	-1	-2	0

III. SECTOR AGRARIO

1. Parcelación
(Nº de explotaciones según superficie)

	Nº de parcelas
De 0,1 a 5 Ha.....	37
De 5 a 10 Ha.....	14
De 10 a 20 Ha.....	6
De 20 a 50 Ha.....	9
Más de 50 Ha.....	10
TOTAL	76

2. Distribución general de las tierras

	Superficie (Ha)
Tierras labradas.....	1.305
Pastos permanentes.....	218
Forestal.....	23
Otras tierras.....	3
TOTAL	1.549

3. Titulares de las explotaciones

a) Por grupos de edad	Nº	b) Ocupación principal	Nº
Menos de 35 años.....	16	Sólo en la explotación agrícola	58
De 35 a 54 años	24	Con otra actividad:	
De 55 a 64 años.....	22	- Principal	17
Mayores de 65 años.....	13	- Secundaria	0
TOTAL.....	75	TOTAL.....	75

4. Régimen de tenencia de las tierras

	Superficie (Ha)
Propiedad.....	706
Arrendamiento.....	542
Aparcería	60
Otros rég.....	215
TOTAL	1.523

5. Cultivos (Ha)

Ha	Cereal grano	Legumi-nosas	Tubérculos	Cultivos industr.	Cultivos forrage.
Secano	1.176	0	0	75	74
Regadío	5	0	2	1	11

Ha	Hortalizas	Frutales	Viñedo	Olivar	Viveros
Secano	0	0	2	0	0
Regadío	4	0	0	0	0

6. Maquinaria agrícola

	Nº unidades
Motores	20
Tractores	32
Equipos trabajo del suelo	58
Equipos siembra y abonado.....	54
Equipos recolección	13
Instal. lecheras (ordeñadoras y tanques) ..	37
Otros equipos.....	68

7. Ganadería

	Nº Cabezas
a) Bovino.....	246
Ovino	2.485
Caprino.....	14

	Nº Explotaciones	Nº Plazas Reproductoras	Cebo
b) Cerda	46	78	0

IV. SECTOR INDUSTRIAL

1. Actividad industrial

Epígrafe	Altas
316.....	1
419.....	1
491.....	3
501.....	5
505.....	1
.....	–
.....	–
.....	–

2. Viviendas de nueva construcción terminadas

	1991	1992
V.P.O Prom. pública. .	0	0
V.P.O Prom. privada..	0	0
Libre.	1	4
Rural.	0	2
TOTAL.....	1	6



V. SECTOR SERVICIOS

1. Actividad comercial

Epígrafe	Altas	Epígrafe	Altas
612.....	1	.....	–
655.....	1	.....	–
673.....	2	.....	–
.....	–	.....	–

2. Entidades financieras y de seguros

	Sucursales	Agencias
Bancos	–	–
Cajas de Ahorro	–	–
C. Seguros.....	–	–

VI. OTRAS INFORMACIONES

1. Servicio telefónico

	1984	1991	1992	1993
Nº líneas.....	50	52	52	68

2. Asistencia sanitaria y social (año 1993)

Médico	Farmacia	Veterinario	ATS/DUE	Cen. Asist.
–	–	–	–	–

C. Asist. más próximo: A. P. San Juan de la Encinilla

3. Transporte de viajeros

Línea	Nº Enlaces
.....	–

Estación RENFE: Sí ☐ No ☒

Taxi: Sí ☐ No ☒ .....

Nº Licencias
–

4. Parque de vehículos (Padrón Municipal)

	1990	1991	1992	1993
Turismos	82	80	84	92
Autobuses	0	0	0	0
Camiones	12	12	12	14
Tractores-remolques	0	0	0	1
Motocicletas	31	28	28	27

5. Enseñanza (**)

Centros docentes		Curso 1993-94		
Nº	Tipo	Nivel	Nº unid.	Nº alumnos
–	–	Preescolar	–	–
–	–	E.G.B.	–	–

(**) C.R.A.: LAS COGOTAS. Se incluye en el Centro Cabecera de CARDEÑOSA.

6. Presupuestos municipales (en miles de ptas.)

Ingresos

	1989	1990	1991	1992
a) Operaciones corrientes	4.502	6.003	5.834	7.900
Impuestos y tasas.....	1.431	2.628	2.479	3.057
Impuestos directos	522	1.056	1.580	1.853
Impuestos indirectos.....	323	605	26	26
Tasas y otros ingresos.....	586	967	873	1.178
Transferencias corrientes.....	1.450	1.746	2.085	3.180
Ingresos patrimoniales.....	1.621	1.629	1.270	1.663
b) Operaciones de capital	2.371	4.414	7.924	6.555
Enajenación de inversiones...	641	650	6.249	1.000
Transferencias de capital.....	1.730	3.764	1.675	5.555
Variación activos financieros .	0	0	0	0
Variación pasivos financieros .	0	0	0	0
TOTALES	6.873	10.417	13.758	14.455

Gastos

	1989	1990	1991	1992
a) Operaciones corrientes.....	4.132	4.422	5.637	6.479
Gastos de personal	1.141	1.519	1.682	1.868
Compra de bienes y servicios..	2.829	2.740	3.765	4.470
Gastos financieros	159	148	140	121
Transferencias corrientes	3	15	50	20
b) Operaciones de capital.....	2.741	5.996	8.120	7.975
Inversiones reales	2.650	5.891	8.000	7.839
Transferencias de capital	0	0	0	0
Variación activos financieros..	0	0	0	0
Variación pasivos financieros..	91	105	120	136
TOTALES	6.873	10.418	13.757	14.454

CODIGO: **178**

MUNICIPIO: **RIOFRIO**

COMARCA Nº **2**

I. DATOS GENERALES

Nº de entidades de población	Extensión (km²)	Densidad población (hab/km²) 1981	1991	Var. %	Altitud (m)	Distancia a la capital (km)
3	65,60	6,65	5,43	−18,35	1.183	17

NIVELES DE RENTA



II. POBLACION

1. Evolución de la población de hecho

Año 1950	1.080
Año 1960	1.044
Año 1970	710
Año 1981	436
Año 1991	356

2. Distribución de la población por edades y sexo

	1981 V	H	T	% s/T.	1993 V	H	T	% s/T.	Var. %
De 0 a 16 años	41	40	81	18,58	30	17	47	13,17	−5,41
De 17 a 39 años	78	44	122	27,98	52	44	96	26,89	−1,09
De 40 a 64 años	72	76	148	33,94	56	42	98	27,45	−6,49
De 65 años y más	45	40	85	19,50	59	57	116	32,49	13,00
TOTAL	236	200	436	100,00	197	160	357	100,00	

3. Vivienda

	1981	1991
Vivienda principal	–	130
Vivienda secundaria	–	114
Otras viviendas	–	29
TOTAL	314	273

4. Movimiento natural de la población

	1981	1982	1983	1984	1985	1986	1987	1988	1989	1991	1992	1993
Nº nacimientos	4	2	4	6	3	3	0	3	1	0	0	1
Nº defunciones	7	3	5	1	3	0	4	4	4	3	4	3
Crecim. vegetativo	−3	−1	−1	5	0	3	−4	−1	−3	−3	−4	−2

III. SECTOR AGRARIO

1. Parcelación

(Nº de explotaciones según superficie)

	Nº de parcelas
De 0,1 a 5 Ha.	152
De 5 a 10 Ha.	29
De 10 a 20 Ha.	4
De 20 a 50 Ha.	2
Más de 50 Ha.	11
TOTAL	198

2. Distribución general de las tierras

	Superficie (Ha)
Tierras labradas	34
Pastos permanentes	6.161
Forestal	239
Otras tierras	37
TOTAL	6.471

3. Titulares de las explotaciones

a) Por grupos de edad	Nº
Menos de 35 años	3
De 35 a 54 años	38
De 55 a 64 años	48
Mayores de 65 años	105
TOTAL	195

b) Ocupación principal	Nº
Sólo en la explotación agrícola	155
Con otra actividad:	
– Principal	40
– Secundaria	0
TOTAL	195

4. Régimen de tenencia de las tierras

	Superficie (Ha)
Propiedad	4.885
Arrendamiento	1.311
Aparcería	0
Otros rég.	0
TOTAL	6.196

5. Cultivos (Ha)

Ha	Cereal grano	Legumi-nosas	Tubérculos	Cultivos industr.	Cultivos forrage.
Secano	9	1	0	0	3
Regadío	0	0	8	0	5

Ha	Hortalizas	Frutales	Viñedo	Olivar	Viveros
Secano	0	0	0	0	0
Regadío	4	0	0	0	0

6. Maquinaria agrícola

	Nº unidades
Motores	18
Tractores	4
Equipos trabajo del suelo	8
Equipos siembra y abonado	0
Equipos recolección	4
Instal. lecheras (ordeñadoras y tanques)	20
Otros equipos	7

7. Ganadería

	Nº Cabezas
a) Bovino	1.578
Ovino	1.008
Caprino	115

	Nº Explotaciones	Nº Plazas Reproductoras	Cebo
b) Cerda	60	36	156

IV. SECTOR INDUSTRIAL

1. Actividad industrial

Epígrafe	Altas
241	1
419	1
453	1
501	3
502	1
504	1
505	1
.....	–

2. Viviendas de nueva construcción terminadas

	1991	1992
V.P.O Prom. pública..	0	0
V.P.O Prom. privada..	0	0
Libre.	2	0
Rural.	0	0
TOTAL.....	2	0



V. SECTOR SERVICIOS

1. Actividad comercial

Epígrafe	Altas	Epígrafe	Altas
612	1	673	2
642	1	.....	–
646	1	.....	–
662	1	.....	–

2. Entidades financieras y de seguros

	Sucursales	Agencias
Bancos	–	–
Cajas de Ahorro	–	–
C. Seguros.....	–	–

VI. OTRAS INFORMACIONES

1. Servicio telefónico

	1984	1991	1992	1993
Nº líneas.....	25	50	64	81

2. Asistencia sanitaria y social (año 1993)

Médico	Farmacia	Veterinario	ATS/DUE	Cen. Asist.
1	–	–	–	–

C. Asist. más próximo: C.S. Avila Rural

3. Transporte de viajeros

Línea	Nº Enlaces
.....	–

Estación RENFE: Sí ☐ No ☒

Nº Licencias
–

Taxi: Sí ☐ No ☒ .....

4. Parque de vehículos (Padrón Municipal)

	1990	1991	1992	1993
Turismos	–	–	–	–
Autobuses	–	–	–	–
Camiones	–	–	–	–
Tractores-remolques	–	–	–	–
Motocicletas	–	–	–	–

5. Enseñanza (**)

Centros docentes		Curso 1993-94		
Nº	Tipo	Nivel	Nº unid.	Nº alumnos
–	–	Preescolar	–	–
–	–	E.G.B.	–	–

(**) C.R.A.: LOS FRESNOS. Se incluye en el Centro Cabecera de EL FRESNO.

6. Presupuestos municipales (en miles de ptas.)

Ingresos	1989	1990	1991	1992
a) Operaciones corrientes	5.742	6.010	9.993	10.822
Impuestos y tasas.....	1.874	2.260	4.824	5.371
Impuestos directos	844	1.225	2.380	3.470
Impuestos indirectos.....	260	0	830	0
Tasas y otros ingresos.....	770	1.035	1.614	1.901
Transferencias corrientes.....	1.906	2.100	3.469	3.801
Ingresos patrimoniales.....	1.962	1.650	1.700	1.650
b) Operaciones de capital.....	291	1.002	3.000	2.099
Enajenación de inversiones...	0	2	0	0
Transferencias de capital.....	291	1.000	3.000	2.099
Variación activos financieros .	0	0	0	0
Variación pasivos financieros .	0	0	0	0
TOTALES	6.033	7.012	12.993	12.921

Gastos	1989	1990	1991	1992
a) Operaciones corrientes.....	4.533	4.963	6.995	6.921
Gastos de personal	1.981	2.073	2.995	2.356
Compra de bienes y servicios..	2.470	2.780	3.900	4.450
Gastos financieros	0	0	0	5
Transferencias corrientes	82	110	100	110
b) Operaciones de capital.....	1.500	2.048	6.399	6.000
Inversiones reales.....	1.500	2.048	4.399	4.500
Transferencias de capital	0	0	2.000	1.500
Variación activos financieros..	0	0	0	0
Variación pasivos financieros..	0	0	0	0
TOTALES	6.033	7.011	13.394	12.921

CODIGO: **179**

MUNICIPIO: **RIVILLA DE BARAJAS**

COMARCA Nº **1**

I. DATOS GENERALES

Nº de entidades de población	Extensión (km²)	Densidad población (hab/km²) 1981	1991	Var. %	Altitud (m)	Distancia a la capital (km)
2	24,30	5,10	4,12	−19,35	900	40

NIVELES DE RENTA



II. POBLACION

1. Evolución de la población de hecho

Año 1950	356
Año 1960	305
Año 1970	216
Año 1981	124
Año 1991	100

2. Distribución de la población por edades y sexo

	1981 V	H	T	% s/T.	1993 V	H	T	% s/T.	Var. %
De 0 a 16 años	14	7	21	16,94	8	6	14	13,73	−3,21
De 17 a 39 años	20	20	40	32,26	18	11	29	28,43	−3,83
De 40 a 64 años	25	18	43	34,68	16	15	31	30,39	−4,29
De 65 años y más	9	11	20	16,13	15	13	28	27,45	11,32
TOTAL	68	56	124	100,00	57	45	102	100,00	

3. Vivienda

	1981	1991
Vivienda principal	–	36
Vivienda secundaria	–	27
Otras viviendas	–	12
TOTAL	74	75

4. Movimiento natural de la población

	1981	1982	1983	1984	1985	1986	1987	1988	1989	1991	1992	1993
Nº nacimientos	2	4	2	1	3	0	0	1	2	1	0	0
Nº defunciones	2	1	0	1	0	0	0	2	2	0	0	1
Crecim. vegetativo	0	3	2	0	3	0	0	−1	0	1	0	−1

III. SECTOR AGRARIO

1. Parcelación
(Nº de explotaciones según superficie)

	Nº de parcelas
De 0,1 a 5 Ha.	5
De 5 a 10 Ha.	1
De 10 a 20 Ha.	7
De 20 a 50 Ha.	5
Más de 50 Ha.	9
TOTAL	27

2. Distribución general de las tierras

	Superficie (Ha)
Tierras labradas	2.043
Pastos permanentes	477
Forestal	12
Otras tierras	62
TOTAL	2.594

3. Titulares de las explotaciones

a) Por grupos de edad	Nº	b) Ocupación principal	Nº
Menos de 35 años	5	Sólo en la explotación agrícola	17
De 35 a 54 años	8	Con otra actividad:	
De 55 a 64 años	6	– Principal	8
Mayores de 65 años	6	– Secundaria	0
TOTAL	25	TOTAL	25

4. Régimen de tenencia de las tierras

	Superficie (Ha)
Propiedad	1.975
Arrendamiento	545
Aparcería	0
Otros rég.	0
TOTAL	2.520

5. Cultivos (Ha)

Ha	Cereal grano	Legumi-nosas	Tubérculos	Cultivos industr.	Cultivos forrage.
Secano	1.232	0	0	40	14
Regadío	0	0	2	36	18

Ha	Hortalizas	Frutales	Viñedo	Olivar	Viveros
Secano	0	0	0	0	0
Regadío	0	0	0	0	0

6. Maquinaria agrícola

	Nº unidades
Motores	25
Tractores	25
Equipos trabajo del suelo	68
Equipos siembra y abonado	18
Equipos recolección	8
Instal. lecheras (ordeñadoras y tanques)	6
Otros equipos	28

7. Ganadería

	Nº Cabezas
a) Bovino	129
Ovino	2.384
Caprino	0

	Nº Explotaciones	Nº Plazas Reproductoras	Cebo
b) Cerda	15	149	1.327

IV. SECTOR INDUSTRIAL

1. Actividad industrial

Epígrafe	Altas
.....	–
.....	–
.....	–
.....	–
.....	–
.....	–
.....	–
.....	–

2. Viviendas de nueva construcción terminadas

	1991	1992
V.P.O Prom. pública. .	0	0
V.P.O Prom. privada..	0	0
Libre.	0	0
Rural.	1	0
TOTAL	1	0



V. SECTOR SERVICIOS

1. Actividad comercial

Epígrafe	Altas	Epígrafe	Altas
673.....	1	.....	–
421*.....	1	.....	–
.....	–	.....	–
.....	–	.....	–

2. Entidades financieras y de seguros

	Sucursales	Agencias
Bancos	–	–
Cajas de Ahorro	–	–
C. Seguros.....	–	–

VI. OTRAS INFORMACIONES

1. Servicio telefónico

	1984	1991	1992	1993
Nº líneas.....	34	34	35	35

2. Asistencia sanitaria y social (año 1993)

Médico	Farmacia	Veterinario	ATS/DUE	Cen. Asist.
–	–	–	–	–

C. Asist. más próximo: A.P. Collado de Contreras

3. Transporte de viajeros

Línea	Nº Enlaces
.....	–

Estación RENFE: Sí ☐ No ☒

	Nº Licencias
Taxi: Sí ☐ No ☒	–

4. Parque de vehículos (Padrón Municipal)

	1990	1991	1992	1993
Turismos	35	38	38	41
Autobuses.....	0	0	0	0
Camiones	3	2	2	2
Tractores-remolques	0	0	0	0
Motocicletas	9	8	7	7

5. Enseñanza

Centros docentes		Curso 1993-94		
Nº	Tipo	Nivel	Nº unid.	Nº alumnos
–	–	Preescolar	–	–
–	–	E.G.B.	–	–
–	–	B.U.P.	–	–
–	–	F.P.	–	–

6. Presupuestos municipales (en miles de ptas.)

Ingresos	1989	1990	1991	1992
a) Operaciones corrientes	2.286	3.522	4.218	4.737
Impuestos y tasas.....	1.436	2.247	3.008	3.513
Impuestos directos	705	1.566	1.978	2.300
Impuestos indirectos.....	131	31	31	31
Tasas y otros ingresos	600	650	990	1.182
Transferencias corrientes.....	700	1.125	1.000	1.057
Ingresos patrimoniales.....	150	150	210	167
b) Operaciones de capital	2.056	1.639	2.896	1.715
Enajenación de inversiones...	0	0	0	0
Transferencias de capital.....	2.056	1.639	2.896	1.715
Variación activos financieros .	0	0	0	0
Variación pasivos financieros .	0	0	0	0
TOTALES	4.342	5.161	7.114	6.452

Gastos	1989	1990	1991	1992
a) Operaciones corrientes.....	2.325	3.119	3.257	3.734
Gastos de personal	998	1.079	1.120	1.291
Compra de bienes y servicios..	1.301	1.967	2.055	2.370
Gastos financieros	26	0	28	33
Transferencias corrientes	0	73	54	40
b) Operaciones de capital.....	2.017	4.525	3.856	2.718
Inversiones reales.....	2.000	4.500	3.838	2.700
Transferencias de capital	0	0	0	0
Variación activos financieros..	0	0	0	0
Variación pasivos financieros..	17	25	18	18
TOTALES.....	4.342	7.644	7.113	6.452

CODIGO: **180**

MUNICIPIO: **SALOBRAL**

COMARCA Nº **2**

I. DATOS GENERALES

Nº de entidades de población	Extensión (km²)	Densidad población (hab/km²) 1981	1991	Var. %	Altitud (m)	Distancia a la capital (km)
1	7,50	17,47	17,20	−1,53	1.084	11

NIVELES DE RENTA



II. POBLACION

1. Evolución de la población de hecho

Año 1950	223
Año 1960	204
Año 1970	182
Año 1981	131
Año 1991	129

2. Distribución de la población por edades y sexo

	1981 V	H	T	% s/T.	1993 V	H	T	% s/T.	Var. %
De 0 a 16 años	13	16	29	22,14	10	10	20	15,38	−6,75
De 17 a 39 años	21	20	41	31,30	18	19	37	28,46	−2,84
De 40 a 64 años	21	21	42	32,06	23	19	42	32,31	0,25
De 65 años y más	6	13	19	14,50	13	18	31	23,85	9,34
TOTAL	61	70	131	100,00	64	66	130	100,00	

3. Vivienda

	1981	1991
Vivienda principal	–	37
Vivienda secundaria	–	18
Otras viviendas	–	14
TOTAL	59	69

4. Movimiento natural de la población

	1981	1982	1983	1984	1985	1986	1987	1988	1989	1991	1992	1993
Nº nacimientos	1	2	0	1	1	2	3	0	0	0	1	0
Nº defunciones	2	0	4	0	0	1	0	1	2	1	0	1
Crecim. vegetativo	−1	2	−4	1	1	1	3	−1	−2	−1	1	−1

III. SECTOR AGRARIO

1. Parcelación
(Nº de explotaciones según superficie)

	Nº de parcelas
De 0,1 a 5 Ha.	7
De 5 a 10 Ha.	8
De 10 a 20 Ha.	5
De 20 a 50 Ha.	8
Más de 50 Ha.	4
TOTAL	32

2. Distribución general de las tierras

	Superficie (Ha)
Tierras labradas	594
Pastos permanentes	289
Forestal	0
Otras tierras	4
TOTAL	887

3. Titulares de las explotaciones

a) Por grupos de edad	Nº	b) Ocupación principal	Nº
Menos de 35 años	0	Sólo en la explotación agrícola	21
De 35 a 54 años	17	Con otra actividad:	
De 55 a 64 años	9	– Principal	9
Mayores de 65 años	6	– Secundaria	2
TOTAL	32	TOTAL	32

4. Régimen de tenencia de las tierras

	Superficie (Ha)
Propiedad	692
Arrendamiento	174
Aparcería	17
Otros rég.	0
TOTAL	883

5. Cultivos (Ha)

Ha	Cereal grano	Legumi-nosas	Tubérculos	Cultivos industr.	Cultivos forrage.
Secano	364	1	1	0	18
Regadío	0	0	2	0	10

Ha	Hortalizas	Frutales	Viñedo	Olivar	Viveros
Secano	0	0	0	0	0
Regadío	0	0	0	0	0

6. Maquinaria agrícola

	Nº unidades
Motores	12
Tractores	18
Equipos trabajo del suelo	28
Equipos siembra y abonado	10
Equipos recolección	6
Instal. lecheras (ordeñadoras y tanques)	31
Otros equipos	19

7. Ganadería

	Nº Cabezas
a) Bovino	315
Ovino	647
Caprino	6

	Nº Explotaciones	Nº Plazas Reproductoras	Cebo
b) Cerda	20	33	107

IV. SECTOR INDUSTRIAL

1. Actividad industrial

Epígrafe	Altas
501.....	1
.....	–
.....	–
.....	–
.....	–
.....	–
.....	–
.....	–

2. Viviendas de nueva construcción terminadas

	1991	1992
V.P.O Prom. pública. .	0	0
V.P.O Prom. privada..	0	0
Libre.	0	0
Rural.	0	0
TOTAL.....	0	0



V. SECTOR SERVICIOS

1. Actividad comercial

Epígrafe	Altas	Epígrafe	Altas
612.....	1	933.....	1
662.....	1	999.....	1
673.....	2	.....	–
855.....	1	.....	–

2. Entidades financieras y de seguros

	Sucursales	Agencias
Bancos	–	–
Cajas de Ahorro	–	–
C. Seguros.....	–	–

VI. OTRAS INFORMACIONES

1. Servicio telefónico

	1984	1991	1992	1993
Nº líneas.....	22	41	43	47

2. Asistencia sanitaria y social (año 1993)

Médico	Farmacia	Veterinario	ATS/DUE	Cen. Asist.
–	–	–	–	–

C. Asist. más próximo: A. P. Padiernos

3. Transporte de viajeros

Línea	Nº Enlaces
V. 59: AVILA-CEPEDA DE LA M..	1
V. 456: AVILA-ARENAS DE S. P..	1

Estación RENFE: Sí ☐ No ☒

	Nº Licencias
Taxi: Sí ☐ No ☒	–

4. Parque de vehículos (Padrón Municipal)

	1990	1991	1992	1993
Turismos	45	45	46	48
Autobuses	0	0	0	0
Camiones	4	4	4	4
Tractores-remolques	0	0	0	0
Motocicletas	1	1	1	1

5. Enseñanza (**)

Centros docentes		Curso 1993-94		
Nº	Tipo	Nivel	Nº unid.	Nº alumnos
–	–	Preescolar	–	–
–	–	E.G.B.	–	–

(**) C.R.A.: VALLE AMBLES. Se incluye en el Centro Cabecera de PADIERNOS.

6. Presupuestos municipales (en miles de ptas.)

Ingresos	1989	1990	1991	1992
a) Operaciones corrientes	1.564	2.164	3.007	3.890
Impuestos y tasas.....	461	861	1.188	1.717
Impuestos directos	194	266	366	917
Impuestos indirectos.....	122	210	260	0
Tasas y otros ingresos.....	145	385	562	800
Transferencias corrientes.....	634	834	1.350	1.523
Ingresos patrimoniales.....	469	469	469	650
b) Operaciones de capital	0	0	0	3.573
Enajenación de inversiones...	0	0	0	575
Transferencias de capital.....	0	0	0	2.998
Variación activos financieros .	0	0	0	0
Variación pasivos financieros .	0	0	0	0
TOTALES	1.564	2.164	3.007	7.463

Gastos	1989	1990	1991	1992
a) Operaciones corrientes.....	1.467	2.067	2.311	3.200
Gastos de personal	704	733	268	900
Compra de bienes y servicios..	762	1.333	2.043	2.300
Gastos financieros	0	1	0	0
Transferencias corrientes	1	0	0	0
b) Operaciones de capital.....	96	96	96	4.263
Inversiones reales.....	0	0	0	4.187
Transferencias de capital	0	0	0	0
Variación activos financieros..	0	0	0	0
Variación pasivos financieros..	96	96	96	76
TOTALES.....	1.563	2.163	2.407	7.463

CODIGO: **181**

MUNICIPIO: **SALVADIOS**

COMARCA Nº **1**

I. DATOS GENERALES

Nº de entidades de población	Extensión (km²)	Densidad población (hab/km²) 1981	1991	Var. %	Altitud (m)	Distancia a la capital (km)
1	20,40	9,80	6,37	−35,00	950	47

NIVELES DE RENTA



II. POBLACION

1. Evolución de la población de hecho

Año 1950	439
Año 1960	408
Año 1970	271
Año 1981	200
Año 1991	130

2. Distribución de la población por edades y sexo

	1981 V	H	T	% s/T.	1993 V	H	T	% s/T.	Var. %
De 0 a 16 años	12	10	22	11,00	10	12	22	14,67	3,67
De 17 a 39 años	32	42	74	37,00	26	15	41	27,33	−9,67
De 40 a 64 años	38	34	72	36,00	25	22	47	31,33	−4,67
De 65 años y más	20	12	32	16,00	18	22	40	26,67	10,67
TOTAL	102	98	200	100,00	79	71	150	100,00	

3. Vivienda

	1981	1991
Vivienda principal	–	56
Vivienda secundaria	–	41
Otras viviendas	–	17
TOTAL	93	114

4. Movimiento natural de la población

	1981	1982	1983	1984	1985	1986	1987	1988	1989	1991	1992	1993
Nº nacimientos	3	3	2	1	1	1	0	3	0	1	1	1
Nº defunciones	3	0	0	0	0	0	0	2	4	3	2	3
Crecim. vegetativo	0	3	2	1	1	1	0	1	−4	−2	−1	−2

III. SECTOR AGRARIO

1. Parcelación
(Nº de explotaciones según superficie)

	Nº de parcelas
De 0,1 a 5 Ha.	26
De 5 a 10 Ha.	9
De 10 a 20 Ha.	12
De 20 a 50 Ha.	12
Más de 50 Ha.	11
TOTAL	70

2. Distribución general de las tierras

	Superficie (Ha)
Tierras labradas	1.492
Pastos permanentes	36
Forestal	11
Otras tierras	16
TOTAL	1.555

3. Titulares de las explotaciones

a) Por grupos de edad	Nº	b) Ocupación principal	Nº
Menos de 35 años	7	Sólo en la explotación agrícola	41
De 35 a 54 años	23	Con otra actividad:	
De 55 a 64 años	17	– Principal	27
Mayores de 65 años	22	– Secundaria	1
TOTAL	69	TOTAL	69

4. Régimen de tenencia de las tierras

	Superficie (Ha)
Propiedad	1.029
Arrendamiento	399
Aparcería	95
Otros rég.	4
TOTAL	1.527

5. Cultivos (Ha)

Ha	Cereal grano	Legumi-nosas	Tubérculos	Cultivos industr.	Cultivos forrage.
Secano	1.446	0	0	150	20
Regadío	0	0	0	0	28

Ha	Hortalizas	Frutales	Viñedo	Olivar	Viveros
Secano	0	0	0	0	0
Regadío	0	0	0	0	0

6. Maquinaria agrícola

	Nº unidades
Motores	25
Tractores	41
Equipos trabajo del suelo	72
Equipos siembra y abonado	64
Equipos recolección	10
Instal. lecheras (ordeñadoras y tanques)	13
Otros equipos	63

7. Ganadería

	Nº Cabezas		
a) Bovino	64		
Ovino	2.495		
Caprino	0		
	Nº Explotaciones	Nº Plazas Reproductoras	Cebo
b) Cerda	18	137	365

IV. SECTOR INDUSTRIAL

1. Actividad industrial

Epígrafe	Altas
362	1
501	1
504	1
	–
	–
	–
	–
	–

2. Viviendas de nueva construcción terminadas

	1991	1992
V.P.O Prom. pública	0	0
V.P.O Prom. privada	0	0
Libre	0	1
Rural	0	0
TOTAL	0	1



V. SECTOR SERVICIOS

1. Actividad comercial

Epígrafe	Altas	Epígrafe	Altas
642	1	722	1
644	1	501*	1
655	1		–
673	1		–

2. Entidades financieras y de seguros

	Sucursales	Agencias
Bancos	–	–
Cajas de Ahorro	–	–
C. Seguros	–	–

VI. OTRAS INFORMACIONES

1. Servicio telefónico

	1984	1991	1992	1993
Nº líneas	51	61	62	61

2. Asistencia sanitaria y social (año 1993)

Médico	Farmacia	Veterinario	ATS/DUE	Cen. Asist.
1	–	–	–	–

C. Asist. más próximo: –

3. Transporte de viajeros

Línea	Nº Enlaces
V. 3389: AVILA-SALAMANCA	1

Estación RENFE: Sí ☐ No ☒

	Nº Licencias
Taxi: Sí ☐ No ☒	–

4. Parque de vehículos (Padrón Municipal)

	1990	1991	1992	1993
Turismos	–	–	–	–
Autobuses	–	–	–	–
Camiones	–	–	–	–
Tractores-remolques	–	–	–	–
Motocicletas	–	–	–	–

5. Enseñanza

Centros docentes		Curso 1993-94		
Nº	Tipo	Nivel	Nº unid.	Nº alumnos
–	Púb.	Preescolar	–	2
1	Púb.	E.G.B.	1	5
–	–	B.U.P.	–	–
–	–	F.P.	–	–

6. Presupuestos municipales (en miles de ptas.)

Ingresos	1989	1990	1991	1992
a) Operaciones corrientes	3.008	0	4.959	0
Impuestos y tasas	1.323	0	2.311	0
Impuestos directos	369	0	1.899	0
Impuestos indirectos	190	0	52	0
Tasas y otros ingresos	764	0	360	0
Transferencias corrientes	840	0	1.350	0
Ingresos patrimoniales	845	0	1.298	0
b) Operaciones de capital	2.553	0	3.891	0
Enajenación de inversiones	0	0	0	0
Transferencias de capital	1.231	0	2.056	0
Variación activos financieros	0	0	1.835	0
Variación pasivos financieros	1.322	0	0	0
TOTALES	5.561	0	8.850	0

Gastos	1989	1990	1991	1992
a) Operaciones corrientes	2.477	0	4.328	0
Gastos de personal	750	0	1.656	0
Compra de bienes y servicios	1.325	0	2.405	0
Gastos financieros	333	0	256	0
Transferencias corrientes	69	0	11	0
b) Operaciones de capital	3.084	0	4.522	0
Inversiones reales	2.884	0	3.966	0
Transferencias de capital	0	0	0	0
Variación activos financieros	0	0	0	0
Variación pasivos financieros	200	0	556	0
TOTALES	5.561	0	8.850	0

CODIGO: **182**

MUNICIPIO: **SAN BARTOLOME DE BEJAR**

COMARCA Nº **3**

I. DATOS GENERALES

Nº de entidades de población	Extensión (km²)	Densidad población (hab/km²) 1981	1991	Var. %	Altitud (m)	Distancia a la capital (km)
1	16,80	8,45	5,36	-36,62	1.118	98

NIVELES DE RENTA



II. POBLACION

1. Evolución de la población de hecho

Año 1950	454
Año 1960	339
Año 1970	229
Año 1981	142
Año 1991	90

2. Distribución de la población por edades y sexo

	1981 V	H	T	% s/T.	1993 V	H	T	% s/T.	Var. %
De 0 a 16 años	13	12	25	17,61	2	3	5	4,81	-12,80
De 17 a 39 años	8	9	17	11,97	12	12	24	23,08	11,11
De 40 a 64 años	27	25	52	36,62	15	15	30	28,85	-7,77
De 65 años y más	19	29	48	33,80	20	25	45	43,27	9,47
TOTAL	67	75	142	100,00	49	55	104	100,00	

3. Vivienda

	1981	1991
Vivienda principal	–	45
Vivienda secundaria	–	39
Otras viviendas	–	40
TOTAL	106	124

4. Movimiento natural de la población

	1981	1982	1983	1984	1985	1986	1987	1988	1989	1991	1992	1993
Nº nacimientos	0	1	0	0	2	1	0	0	0	0	0	0
Nº defunciones	1	2	1	3	3	2	3	1	0	0	2	0
Crecim. vegetativo	-1	-1	-1	-3	-1	-1	-3	-1	0	0	-2	0

III. SECTOR AGRARIO

1. Parcelación

(Nº de explotaciones según superficie)

	Nº de parcelas
De 0,1 a 5 Ha.	34
De 5 a 10 Ha.	8
De 10 a 20 Ha.	4
De 20 a 50 Ha.	1
Más de 50 Ha.	3
TOTAL	50

2. Distribución general de las tierras

	Superficie (Ha)
Tierras labradas	22
Pastos permanentes	898
Forestal	504
Otras tierras	186
TOTAL	1.610

3. Titulares de las explotaciones

a) Por grupos de edad	Nº
Menos de 35 años	1
De 35 a 54 años	8
De 55 a 64 años	8
Mayores de 65 años	32
TOTAL	49

b) Ocupación principal	Nº
Sólo en la explotación agrícola	39
Con otra actividad:	
– Principal	10
– Secundaria	0
TOTAL	49

4. Régimen de tenencia de las tierras

	Superficie (Ha)
Propiedad	596
Arrendamiento	58
Aparcería	0
Otros rég.	265
TOTAL	919

5. Cultivos (Ha)

Ha	Cereal grano	Legumi-nosas	Tubérculos	Cultivos industr.	Cultivos forrage.
Secano	0	0	0	0	1
Regadío	0	0	3	0	0

Ha	Hortalizas	Frutales	Viñedo	Olivar	Viveros
Secano	0	0	0	0	0
Regadío	0	1	0	0	0

6. Maquinaria agrícola

	Nº unidades
Motores	0
Tractores	12
Equipos trabajo del suelo	5
Equipos siembra y abonado	0
Equipos recolección	0
Instal. lecheras (ordeñadoras y tanques)	8
Otros equipos	12

7. Ganadería

	Nº Cabezas
a) Bovino	382
Ovino	–
Caprino	–

	Nº Explotaciones	Nº Plazas Reproductoras	Cebo
b) Cerda	5	5	9

IV. SECTOR INDUSTRIAL

1. Actividad industrial

Epígrafe	Altas
413.....	1
.....	–
.....	–
.....	–
.....	–
.....	–
.....	–
.....	–

2. Viviendas de nueva construcción terminadas

	1991	1992
V.P.O Prom. pública..	0	0
V.P.O Prom. privada..	0	0
Libre.....	0	0
Rural.....	0	0
TOTAL.....	0	0



V. SECTOR SERVICIOS

1. Actividad comercial

Epígrafe	Altas	Epígrafe	Altas
612.....	1	.....	–
722.....	1	.....	–
.....	–	.....	–
.....	–	.....	–

2. Entidades financieras y de seguros

	Sucursales	Agencias
Bancos.....	–	–
Cajas de Ahorro	–	–
C. Seguros.....	–	–

VI. OTRAS INFORMACIONES

1. Servicio telefónico

	1984	1991	1992	1993
Nº líneas.....	28	33	33	34

2. Asistencia sanitaria y social (año 1993)

Médico	Farmacia	Veterinario	ATS/DUE	Cen. Asist.
1	–	–	–	–

C. Asist. más próximo: –

3. Transporte de viajeros

Línea	Nº Enlaces
.....	–

Estación RENFE: Sí ☐ No ☒

	Nº Licencias
Taxi: Sí ☒ No ☐	1

4. Parque de vehículos (Padrón Municipal)

	1990	1991	1992	1993
Turismos	–	–	–	–
Autobuses	–	–	–	–
Camiones	–	–	–	–
Tractores-remolques	–	–	–	–
Motocicletas	–	–	–	–

5. Enseñanza

Centros docentes		Curso 1993-94		
Nº	Tipo	Nivel	Nº unid.	Nº alumnos
–	–	Preescolar	–	–
–	–	E.G.B.	–	–
–	–	B.U.P.	–	–
–	–	F.P.	–	–

6. Presupuestos municipales (en miles de ptas.)

Ingresos	1989	1990	1991	1992
a) Operaciones corrientes	2.505	2.825	3.041	3.416
Impuestos y tasas.....	665	820	915	1.290
Impuestos directos	450	450	580	620
Impuestos indirectos.....	55	110	50	10
Tasas y otros ingresos.....	160	260	285	660
Transferencias corrientes.....	840	900	900	900
Ingresos patrimoniales.....	1.000	1.105	1.226	1.226
b) Operaciones de capital	1.085	4.500	4.256	4.820
Enajenación de inversiones...	0	0	0	0
Transferencias de capital.....	1.085	4.500	4.256	4.820
Variación activos financieros .	0	0	0	0
Variación pasivos financieros .	0	0	0	0
TOTALES	3.590	7.325	7.297	8.236

Gastos	1989	1990	1991	1992
a) Operaciones corrientes.....	2.565	2.800	3.164	5.621
Gastos de personal	800	760	1.127	1.262
Compra de bienes y servicios..	1.729	1.967	2.032	4.359
Gastos financieros	0	0	0	0
Transferencias corrientes	36	73	5	0
b) Operaciones de capital.....	1.025	4.525	4.124	2.615
Inversiones reales.....	1.000	4.500	0	2.615
Transferencias de capital	0	0	4.124	0
Variación activos financieros..	0	0	0	0
Variación pasivos financieros..	25	25	0	0
TOTALES.....	3.590	7.325	7.288	8.236

CODIGO: **183**

MUNICIPIO: **SAN BARTOLOME DE CORNEJA**

COMARCA Nº **3**

I. DATOS GENERALES

Nº de entidades de población	Extensión (km²)	Densidad población (hab/km²) 1981	1991	Var. %	Altitud (m)	Distancia a la capital (km)
2	7,50	28,80	14,27	-50,46	992	67

NIVELES DE RENTA



II. POBLACION

1. Evolución de la población de hecho

Año 1950.....	358
Año 1960.....	329
Año 1970.....	285
Año 1981.....	216
Año 1991.....	107

2. Distribución de la población por edades y sexo

	1981 V	H	T	% s/T.	1993 V	H	T	% s/T.	Var. %
De 0 a 16 años.....	18	17	35	16,20	2	2	4	2,92	-13,28
De 17 a 39 años.....	22	27	49	22,69	19	14	33	24,09	1,40
De 40 a 64 años.....	41	39	80	37,04	20	18	38	27,74	-9,30
De 65 años y más....	29	23	52	24,07	30	32	62	45,26	21,18
TOTAL.....	110	106	216	100,00	71	66	137	100,00	

3. Vivienda

	1981	1991
Vivienda principal.....	-	54
Vivienda secundaria.....	-	0
Otras viviendas	-	29
TOTAL	104	83

4. Movimiento natural de la población

	1981	1982	1983	1984	1985	1986	1987	1988	1989	1991	1992	1993
Nº nacimientos.....	1	1	0	0	1	0	0	0	1	0	0	0
Nº defunciones.....	3	2	3	2	2	0	3	1	2	3	1	0
Crecim. vegetativo...	-2	-1	-3	-2	-1	0	-3	-1	-1	-3	-1	0

III. SECTOR AGRARIO

1. Parcelación
(Nº de explotaciones según superficie)

	Nº de parcelas
De 0,1 a 5 Ha.....	24
De 5 a 10 Ha.....	16
De 10 a 20 Ha.....	16
De 20 a 50 Ha.....	2
Más de 50 Ha.....	2
TOTAL	60

2. Distribución general de las tierras

	Superficie (Ha)
Tierras labradas.....	138
Pastos permanentes.....	550
Forestal.....	0
Otras tierras.....	0
TOTAL	688

3. Titulares de las explotaciones

a) Por grupos de edad	Nº
Menos de 35 años.....	3
De 35 a 54 años	12
De 55 a 64 años	20
Mayores de 65 años.....	24
TOTAL.....	59

b) Ocupación principal	Nº
Sólo en la explotación agrícola	55
Con otra actividad:	
- Principal.....	3
- Secundaria	1
TOTAL.....	59

4. Régimen de tenencia de las tierras

	Superficie (Ha)
Propiedad.....	514
Arrendamiento.....	174
Aparcería	0
Otros rég.....	0
TOTAL	688

5. Cultivos (Ha)

Ha	Cereal grano	Legumi-nosas	Tubérculos	Cultivos industr.	Cultivos forrage.
Secano	150	23	0	0	10
Regadío	0	3	8	0	10
Ha	**Hortalizas**	**Frutales**	**Viñedo**	**Olivar**	**Viveros**
Secano	0	0	0	0	0
Regadío	5	1	0	0	0

6. Maquinaria agrícola

	Nº unidades
Motores	10
Tractores	5
Equipos trabajo del suelo	0
Equipos siembra y abonado.....	2
Equipos recolección	2
Instal. lecheras (ordeñadoras y tanques) ..	3
Otros equipos.....	3

7. Ganadería

	Nº Cabezas		
a) Bovino.....	433		
Ovino	-		
Caprino.....	-		
		Nº Plazas	
	Nº Explotaciones	Reproductoras	Cebo
b) Cerda	28	60	22

IV. SECTOR INDUSTRIAL

1. Actividad industrial

Epígrafe	Altas
.....	–
.....	–
.....	–
.....	–
.....	–
.....	–
.....	–
.....	–

2. Viviendas de nueva construcción terminadas

	1991	1992
V.P.O Prom. pública. .	0	0
V.P.O Prom. privada..	0	0
Libre.	0	0
Rural.	0	0
TOTAL.....	0	0



V. SECTOR SERVICIOS

1. Actividad comercial

Epígrafe	Altas	Epígrafe	Altas
.....	–	.....	–
.....	–	.....	–
.....	–	.....	–
.....	–	.....	–

2. Entidades financieras y de seguros

	Sucursales	Agencias
Bancos	–	–
Cajas de Ahorro	–	–
C. Seguros.....	–	–

VI. OTRAS INFORMACIONES

1. Servicio telefónico

	1984	1991	1992	1993
Nº líneas.....	1	44	43	51

2. Asistencia sanitaria y social (año 1993)

Médico	Farmacia	Veterinario	ATS/DUE	Cen. Asist.
–	–	–	–	–

C. Asist. más próximo: A.P. Sta. María del Berrocal

3. Transporte de viajeros

Línea	Nº Enlaces
V. 9999: AVILA-STA. Mª BERROCAL.	1

Estación RENFE: Sí ☐ No ☒

	Nº Licencias
Taxi: Sí ☐ No ☒	–

4. Parque de vehículos (Padrón Municipal)

	1990	1991	1992	1993
Turismos	35	35	39	39
Autobuses	0	0	0	0
Camiones	12	11	9	8
Tractores-remolques	0	0	0	0
Motocicletas	6	6	10	10

5. Enseñanza

Centros docentes		Curso 1993-94		
Nº	Tipo	Nivel	Nº unid.	Nº alumnos
–	–	Preescolar	–	–
–	–	E.G.B.	–	–
–	–	B.U.P.	–	–
–	–	F.P.	–	–

6. Presupuestos municipales (en miles de ptas.)

Ingresos	1989	1990	1991	1992
a) Operaciones corrientes	1.602	3.036	3.196	3.865
Impuestos y tasas.....	592	981	981	1.368
Impuestos directos	365	536	536	965
Impuestos indirectos.....	150	170	170	0
Tasas y otros ingresos.....	77	275	275	403
Transferencias corrientes.....	1.000	1.680	1.840	2.089
Ingresos patrimoniales.....	10	375	375	408
b) Operaciones de capital	1.405	3.725	3.725	5.083
Enajenación de inversiones...	405	0	0	0
Transferencias de capital.....	0	3.725	3.725	5.083
Variación activos financieros .	1.000	0	0	0
Variación pasivos financieros .	0	0	0	0
TOTALES	3.007	6.761	6.921	8.948

Gastos	1989	1990	1991	1992
a) Operaciones corrientes.....	2.245	2.507	2.667	4.451
Gastos de personal	934	722	882	1.503
Compra de bienes y servicios..	1.310	1.575	1.575	2.627
Gastos financieros	0	0	0	0
Transferencias corrientes	1	210	210	321
b) Operaciones de capital.....	753	4.255	4.254	4.497
Inversiones reales.....	650	4.152	4.152	0
Transferencias de capital	0	0	0	4.394
Variación activos financieros..	0	0	0	0
Variación pasivos financieros..	103	103	102	103
TOTALES.....	2.998	6.762	6.921	8.948

CODIGO: **184**

MUNICIPIO: **SAN BARTOLOME DE PINARES**

COMARCA Nº **5**

I. DATOS GENERALES

Nº de entidades de población	Extensión (km²)	Densidad población (hab/km²) 1981	1991	Var. %	Altitud (m)	Distancia a la capital (km)
1	73,20	12,35	10,44	-15,49	1.042	25

NIVELES DE RENTA



II. POBLACION

1. Evolución de la población de hecho

Año 1950	1.551
Año 1960	1.511
Año 1970	1.182
Año 1981	904
Año 1991	764

2. Distribución de la población por edades y sexo

	1981 V	H	T	% s/T.	1993 V	H	T	% s/T.	Var. %
De 0 a 16 años	102	94	196	21,68	74	62	136	16,73	-4,95
De 17 a 39 años	150	112	262	28,98	148	110	259	31,86	2,88
De 40 a 64 años	161	163	324	35,84	118	88	206	25,34	-10,50
De 65 años y más	62	60	122	13,50	100	112	212	26,08	12,58
TOTAL	475	429	904	100,00	441	372	813	100,00	

3. Vivienda

	1981	1991
Vivienda principal	-	299
Vivienda secundaria	-	198
Otras viviendas	-	111
TOTAL	570	608

4. Movimiento natural de la población

	1981	1982	1983	1984	1985	1986	1987	1988	1989	1991	1992	1993
Nº nacimientos	6	9	10	10	8	5	11	7	6	3	7	7
Nº defunciones	3	5	4	6	6	3	7	8	17	7	6	9
Crecim. vegetativo	3	4	6	4	2	2	4	-1	-11	-4	1	-2

III. SECTOR AGRARIO

1. Parcelación
(Nº de explotaciones según superficie)

	Nº de parcelas
De 0,1 a 5 Ha.	218
De 5 a 10 Ha.	94
De 10 a 20 Ha.	53
De 20 a 50 Ha.	18
Más de 50 Ha.	6
TOTAL	389

2. Distribución general de las tierras

	Superficie (Ha)
Tierras labradas	265
Pastos permanentes	3.748
Forestal	2.481
Otras tierras	412
TOTAL	6.906

3. Titulares de las explotaciones

a) Por grupos de edad	Nº
Menos de 35 años	15
De 35 a 54 años	90
De 55 a 64 años	114
Mayores de 65 años	173
TOTAL	392

b) Ocupación principal	Nº
Sólo en la explotación agrícola	241
Con otra actividad:	
- Principal	150
- Secundaria	1
TOTAL	392

4. Régimen de tenencia de las tierras

	Superficie (Ha)
Propiedad	3.887
Arrendamiento	65
Aparcería	0
Otros rég.	61
TOTAL	4.013

5. Cultivos (Ha)

Ha	Cereal grano	Legumi-nosas	Tubérculos	Cultivos industr.	Cultivos forrage.
Secano	2	1	0	0	0
Regadío	0	2	6	0	4

Ha	Hortalizas	Frutales	Viñedo	Olivar	Viveros
Secano	0	0	280	0	0
Regadío	4	0	0	0	0

6. Maquinaria agrícola

	Nº unidades
Motores	6
Tractores	2
Equipos trabajo del suelo	2
Equipos siembra y abonado	0
Equipos recolección	0
Instal. lecheras (ordeñadoras y tanques)	0
Otros equipos	10

7. Ganadería

	Nº Cabezas
a) Bovino	445
Ovino	2.004
Caprino	2.573

	Nº Explotaciones	Nº Plazas Reproductoras	Cebo
b) Cerda	35	6	103

IV. SECTOR INDUSTRIAL

1. Actividad industrial

Epígrafe	Altas
151	1
314	2
419	1
425	1
501	7
...	–
...	–
...	–

2. Viviendas de nueva construcción terminadas

	1991	1992
V.P.O Prom. pública. .	0	12
V.P.O Prom. privada..	0	0
Libre.	1	0
Rural.	0	0
TOTAL.	1	12



V. SECTOR SERVICIOS

1. Actividad comercial

Epígrafe	Altas	Epígrafe	Altas	Epígrafe	Altas	Epígrafe	Altas
612	1	653	2	812	1	899	1
617	1	662	5	852	1	...	–
646	1	673	4	771	1	...	–
652	1	691	1	873	1	...	–

2. Entidades financieras y de seguros

	Sucursales	Agencias
Bancos	–	–
Cajas de Ahorro	1	–
C. Seguros.	–	–

VI. OTRAS INFORMACIONES

1. Servicio telefónico

	1984	1991	1992	1993
Nº líneas.....	141	209	231	265

2. Asistencia sanitaria y social (año 1993)

Médico	Farmacia	Veterinario	ATS/DUE	Cen. Asist.
1	1	1	1	–

C. Asist. más próximo: –

3. Transporte de viajeros

Línea	Nº Enlaces
V. 1820: AVILA-S. BARTOLOME DE PINARES ..	1

Estación RENFE: Sí ☐ No ☒

	Nº Licencias
Taxi: Sí ☒ No ☐	1

4. Parque de vehículos (Padrón Municipal)

	1990	1991	1992	1993
Turismos	152	166	182	197
Autobuses	2	1	1	1
Camiones	59	64	60	60
Tractores-remolques	1	2	8	12
Motocicletas	14	14	13	12

5. Enseñanza (*)

Centros docentes		Curso 1993-94		
Nº	Tipo	Nivel	Nº unid.	Nº alumnos
–	Púb.	Preescolar	1	18
1	Púb.	E.G.B.	8	97

(*) C.R.A.: LA GAZNATA. Centro Cabecera. Centros Agrupados: El Herradón, Santa Cruz de Pinares.

6. Presupuestos municipales (en miles de ptas.)

Ingresos

	1989	1990	1991	1992
a) Operaciones corrientes	56.855	64.975	63.012	67.865
Impuestos y tasas.....	27.373	45.726	41.518	42.701
Impuestos directos	4.103	6.176	6.295	5.300
Impuestos indirectos.....	680	97	98	98
Tasas y otros ingresos.....	22.590	39.453	35.125	37.303
Transferencias corrientes.....	7.000	6.156	7.200	7.200
Ingresos patrimoniales.....	22.482	13.093	14.294	17.964
b) Operaciones de capital	5.030	4.433	5.065	5.260
Enajenación de inversiones...	0	0	0	0
Transferencias de capital.....	5.000	4.433	5.065	5.260
Variación activos financieros .	0	0	0	0
Variación pasivos financieros .	0	0	0	0
TOTALES	61.885	69.408	68.077	73.125

Gastos

	1989	1990	1991	1992
a) Operaciones corrientes.....	50.241	59.105	61.702	65.381
Gastos de personal	10.711	14.991	15.018	13.519
Compra de bienes y servicios..	37.520	39.345	41.818	47.400
Gastos financieros	0	0	0	0
Transferencias corrientes	2.010	4.769	4.866	4.462
b) Operaciones de capital.....	11.645	10.303	6.379	7.745
Inversiones reales.....	1.100	858	1.675	2.200
Transferencias de capital	10.500	9.400	4.659	5.500
Variación activos financieros..	0	0	0	0
Variación pasivos financieros..	45	45	45	45
TOTALES.....	61.886	69.408	68.081	73.126

CODIGO: **185**

MUNICIPIO: **SANCHIDRIAN**

COMARCA Nº **1**

I. DATOS GENERALES

Nº de entidades de población	Extensión (km²)	Densidad población (hab/km²) 1981	1991	Var. %	Altitud (m)	Distancia a la capital (km)
2	26,50	47,56	36,69	-23,49	922	35

NIVELES DE RENTA



II. POBLACION

1. Evolución de la población de hecho

Año 1950	1.080
Año 1960	1.061
Año 1970	1.074
Año 1981	975
Año 1991	746

2. Distribución de la población por edades y sexo

	1981 V	H	T	% s/T.	1993 V	H	T	% s/T.	Var. %
De 0 a 16 años	108	124	232	23,79	43	47	90	11,55	-12,24
De 17 a 39 años	172	167	339	34,77	146	142	288	36,97	2,20
De 40 a 64 años	135	136	271	27,79	127	132	259	33,25	5,45
De 65 años y más	54	79	133	13,64	61	81	142	18,23	4,59
TOTAL	469	506	975	100,00	377	402	779	100,00	

3. Vivienda

	1981	1991
Vivienda principal	–	262
Vivienda secundaria	–	331
Otras viviendas	–	1
TOTAL	469	594

4. Movimiento natural de la población

	1981	1982	1983	1984	1985	1986	1987	1988	1989	1991	1992	1993
Nº nacimientos	8	5	3	9	3	9	5	12	8	6	0	4
Nº defunciones	3	6	8	4	3	3	5	5	5	3	8	9
Crecim. vegetativo	5	-1	-5	5	0	6	0	7	3	3	-8	-5

III. SECTOR AGRARIO

1. Parcelación
(Nº de explotaciones según superficie)

	Nº de parcelas
De 0,1 a 5 Ha.	49
De 5 a 10 Ha.	12
De 10 a 20 Ha.	9
De 20 a 50 Ha.	18
Más de 50 Ha.	13
TOTAL	101

2. Distribución general de las tierras

	Superficie (Ha)
Tierras labradas	2.045
Pastos permanentes	15
Forestal	55
Otras tierras	227
TOTAL	2.342

3. Titulares de las explotaciones

a) Por grupos de edad	Nº	b) Ocupación principal	Nº
Menos de 35 años	8	Sólo en la explotación agrícola	55
De 35 a 54 años	30	Con otra actividad:	
De 55 a 64 años	31	– Principal	39
Mayores de 65 años	28	– Secundaria	3
TOTAL	97	TOTAL	97

4. Régimen de tenencia de las tierras

	Superficie (Ha)
Propiedad	1.512
Arrendamiento	813
Aparcería	16
Otros rég.	0
TOTAL	2.341

5. Cultivos (Ha)

Ha	Cereal grano	Legumi-nosas	Tubérculos	Cultivos industr.	Cultivos forrage.
Secano	1.850	0	0	175	22
Regadío	0	0	0	10	15

Ha	Hortalizas	Frutales	Viñedo	Olivar	Viveros
Secano	0	0	3	0	0
Regadío	2	0	0	0	0

6. Maquinaria agrícola

	Nº unidades
Motores	32
Tractores	33
Equipos trabajo del suelo	72
Equipos siembra y abonado	51
Equipos recolección	12
Instal. lecheras (ordeñadoras y tanques)	6
Otros equipos	77

7. Ganadería

	Nº Cabezas		
a) Bovino	56		
Ovino	1.760		
Caprino	0		
	Nº Explotaciones	Nº Plazas Reproductoras	Cebo
b) Cerda	15	439	3.673

IV. SECTOR INDUSTRIAL

1. Actividad industrial

Epígrafe	Altas
243	2
244	2
255	1
419	1
501	8
504	7
	–
	–

2. Viviendas de nueva construcción terminadas

	1991	1992
V.P.O Prom. pública. .	0	0
V.P.O Prom. privada..	0	0
Libre.	3	1
Rural.	0	0
TOTAL.	3	1



V. SECTOR SERVICIOS

1. Actividad comercial

Epígrafe	Altas	Epígrafe	Altas	Epígrafe	Altas	Epígrafe	Altas	Epígrafe	Altas	Epígrafe	Altas
612	2	651	1	663	1	691	2	812	1	999	1
642	3	652	1	671	1	692	1	922	1	511*	1
643	1	654	1	672	1	722	1	942	1	599*	1
646	2	659	2	673	11	751	1	969	1	504**	1
647	2	662	6	682	1	754	2	972	2	691**	1

2. Entidades financieras y de seguros

	Sucursales	Agencias
Bancos	–	–
Cajas de Ahorro	1	–
C. Seguros.	–	2

VI. OTRAS INFORMACIONES

1. Servicio telefónico

	1984	1991	1992	1993
Nº líneas	274	349	367	382

2. Asistencia sanitaria y social (año 1993)

Médico	Farmacia	Veterinario	ATS/DUE	Cen. Asist.
1	1	1	1	–

C. Asist. más próximo: –

3. Transporte de viajeros

Línea	Nº Enlaces
	–

Estación RENFE: Sí ☒ No ☐

	Nº Licencias
Taxi: Sí ☒ No ☐	2

4. Parque de vehículos (Padrón Municipal)

	1990	1991	1992	1993
Turismos	280	283	299	260
Autobuses	0	0	0	0
Camiones	60	56	59	45
Tractores-remolques	0	1	3	11
Motocicletas	27	27	26	24

5. Enseñanza

Centros docentes		Curso 1993-94		
Nº	Tipo	Nivel	Nº unid.	Nº alumnos
–	Púb.	Preescolar	1	23
1	Púb.	E.G.B.	4	63
–	–	B.U.P.	–	–
–	–	F.P.	–	–

6. Presupuestos municipales (en miles de ptas.)

Ingresos	1989	1990	1991	1992
a) Operaciones corrientes	0	29.802	25.174	44.016
Impuestos y tasas	0	18.279	18.274	30.886
Impuestos directos	0	10.725	9.582	16.555
Impuestos indirectos	0	2.529	2.529	1.479
Tasas y otros ingresos	0	5.025	6.163	12.852
Transferencias corrientes	0	11.298	6.500	11.840
Ingresos patrimoniales	0	225	400	1.290
b) Operaciones de capital	0	0	14.201	15.242
Enajenación de inversiones	0	0	0	0
Transferencias de capital	0	0	14.201	15.242
Variación activos financieros	0	0	0	0
Variación pasivos financieros	0	0	0	0
TOTALES	0	29.802	39.375	59.258

Gastos	1989	1990	1991	1992
a) Operaciones corrientes	0	17.947	26.047	33.332
Gastos de personal	0	5.417	4.962	10.311
Compra de bienes y servicios	0	12.487	20.885	22.571
Gastos financieros	0	43	125	50
Transferencias corrientes	0	0	75	400
b) Operaciones de capital	0	11.855	13.328	25.927
Inversiones reales	0	11.725	13.279	25.867
Transferencias de capital	0	130	0	60
Variación activos financieros	0	0	0	0
Variación pasivos financieros	0	0	49	0
TOTALES	0	29.802	39.375	59.259

CODIGO: **186**

MUNICIPIO: **SANCHORREJA**

COMARCA Nº **2**

I. DATOS GENERALES

Nº de entidades de población	Extensión (km²)	Densidad población (hab/km²) 1981	1991	Var. %	Altitud (m)	Distancia a la capital (km)
1	35,60	5,11	3,06	-40,11	1.310	21

NIVELES DE RENTA



II. POBLACION

1. Evolución de la población de hecho

Año 1950.....	297
Año 1960.....	282
Año 1970.....	296
Año 1981.....	182
Año 1991.....	109

2. Distribución de la población por edades y sexo

	1981 V	H	T	% s/T.	1993 V	H	T	% s/T.	Var. %
De 0 a 16 años.....	23	18	41	22,53	0	1	1	0,70	-21,82
De 17 a 39 años.....	26	13	39	21,43	33	20	53	37,32	15,90
De 40 a 64 años.....	30	30	60	32,97	25	23	48	33,80	0,84
De 65 años y más....	21	21	42	23,08	18	22	40	28,17	5,09
TOTAL.....	100	82	182	100,00	76	66	142	100,00	

3. Vivienda

	1981	1991
Vivienda principal.....	-	41
Vivienda secundaria.....	-	33
Otras viviendas	-	21
TOTAL	96	95

4. Movimiento natural de la población

	1981	1982	1983	1984	1985	1986	1987	1988	1989	1991	1992	1992
Nº nacimientos.....	0	1	1	2	1	1	1	2	0	0	0	2
Nº defunciones.....	1	0	4	3	4	0	4	2	2	0	2	4
Crecim. vegetativo...	-1	1	-3	-1	-3	1	-3	0	-2	0	-2	-2

III. SECTOR AGRARIO

1. Parcelación
(Nº de explotaciones según superficie)

	Nº de parcelas
De 0,1 a 5 Ha.....	12
De 5 a 10 Ha.	19
De 10 a 20 Ha.....	12
De 20 a 50 Ha.....	4
Más de 50 Ha.....	9
TOTAL	56

2. Distribución general de las tierras

	Superficie (Ha)
Tierras labradas.....	25
Pastos permanentes.....	3.699
Forestal.....	234
Otras tierras.....	193
TOTAL	4.151

3. Titulares de las explotaciones

a) Por grupos de edad	Nº	b) Ocupación principal	Nº
Menos de 35 años.....	8	Sólo en la explotación agrícola	50
De 35 a 54 años	16	Con otra actividad:	
De 55 a 64 años	11	- Principal	4
Mayores de 65 años.....	22	- Secundaria	3
TOTAL.....	57	TOTAL.....	57

4. Régimen de tenencia de las tierras

	Superficie (Ha)
Propiedad.....	586
Arrendamiento.....	3.565
Aparcería	0
Otros rég.	0
TOTAL	4.151

5. Cultivos (Ha)

Ha	Cereal grano	Legumi-nosas	Tubérculos	Cultivos industr.	Cultivos forrage.
Secano	0	0	0	0	3
Regadío	0	1	5	0	1

Ha	Hortalizas	Frutales	Viñedo	Olivar	Viveros
Secano	0	0	0	0	0
Regadío	1	0	0	0	0

6. Maquinaria agrícola

	Nº unidades
Motores	8
Tractores	17
Equipos trabajo del suelo	0
Equipos siembra y abonado.....	0
Equipos recolección	3
Instal. lecheras (ordeñadoras y tanques) ..	7
Otros equipos.....	10

7. Ganadería

	Nº Cabezas
a) Bovino.....	513
Ovino	1.534
Caprino.....	35

	Nº Explotaciones	Nº Plazas Reproductoras	Cebo
b) Cerda	17	27	19

IV. SECTOR INDUSTRIAL

1. Actividad industrial

Epígrafe	Altas
.....	–
.....	–
.....	–
.....	–
.....	–
.....	–
.....	–
.....	–

2. Viviendas de nueva construcción terminadas

	1991	1992
V.P.O Prom. pública. .	0	0
V.P.O Prom. privada..	0	0
Libre.	0	1
Rural.	0	0
TOTAL.....	0	1



V. SECTOR SERVICIOS

1. Actividad comercial

Epígrafe	Altas	Epígrafe	Altas
.....	–	.....	–
.....	–	.....	–
.....	–	.....	–
.....	–	.....	–

2. Entidades financieras y de seguros

	Sucursales	Agencias
Bancos	–	–
Cajas de Ahorro	–	–
C. Seguros.....	–	–

VI. OTRAS INFORMACIONES

1. Servicio telefónico

	1984	1991	1992	1993
Nº líneas.....	24	34	36	39

2. Asistencia sanitaria y social (año 1993)

Médico	Farmacia	Veterinario	ATS/DUE	Cen. Asist.
–	–	–	–	–

C. Asist. más próximo: A.P. Gallegos de Altamiros

3. Transporte de viajeros

Línea	Nº Enlaces
.....	–

Estación RENFE: Sí ☐ No ☒

Nº Licencias
–

Taxi: Sí ☐ No ☒ .....

4. Parque de vehículos (Padrón Municipal)

	1990	1991	1992	1993
Turismos	60	59	64	62
Autobuses	0	0	0	0
Camiones	1	1	1	1
Tractores-remolques	5	5	5	5
Motocicletas	3	3	3	5

5. Enseñanza

Centros docentes		Curso 1993-94		
Nº	Tipo	Nivel	Nº unid.	Nº alumnos
–	–	Preescolar	–	–
–	–	E.G.B.	–	–
–	–	B.U.P.	–	–
–	–	F.P.	–	–

6. Presupuestos municipales (en miles de ptas.)

Ingresos	1989	1990	1991	1992
a) Operaciones corrientes	1.781	2.592	0	0
Impuestos y tasas.....	624	895	0	0
Impuestos directos	388	522	0	0
Impuestos indirectos.....	136	173	0	0
Tasas y otros ingresos.....	100	200	0	0
Transferencias corrientes.....	850	1.170	0	0
Ingresos patrimoniales.....	307	527	0	0
b) Operaciones de capital	0	0	0	0
Enajenación de inversiones...	0	0	0	0
Transferencias de capital.....	0	0	0	0
Variación activos financieros .	0	0	0	0
Variación pasivos financieros .	0	0	0	0
TOTALES	1.781	2.592	0	0

Gastos	1989	1990	1991	1992
a) Operaciones corrientes.....	1.297	1.743	0	0
Gastos de personal	600	766	0	0
Compra de bienes y servicios..	679	951	0	0
Gastos financieros	0	0	0	0
Transferencias corrientes	18	26	0	0
b) Operaciones de capital.....	183	850	0	0
Inversiones reales.....	0	0	0	0
Transferencias de capital	183	850	0	0
Variación activos financieros..	0	0	0	0
Variación pasivos financieros..	0	0	0	0
TOTALES.....	1.480	2.593	0	0

CODIGO: **187**

MUNICIPIO: **SAN ESTEBAN DE LOS PATOS**

COMARCA Nº **2**

I. DATOS GENERALES

Nº de entidades de población	Extensión (km²)	Densidad población (hab/km²) 1981	1991	Var. %	Altitud (m)	Distancia a la capital (km)
1	10,50	10,10	4,38	-56,60	1.118	17

NIVELES DE RENTA



II. POBLACION

1. Evolución de la población de hecho

Año 1950	225
Año 1960	223
Año 1970	178
Año 1981	106
Año 1991	46

2. Distribución de la población por edades y sexo

	1981 V	H	T	% s/T.	1993 V	H	T	% s/T.	Var. %
De 0 a 16 años	8	5	13	12,26	2	3	5	11,11	-1,15
De 17 a 39 años	21	5	26	24,53	6	2	8	17,78	-6,75
De 40 a 64 años	16	21	37	34,91	6	5	11	24,44	-10,46
De 65 años y más	15	15	30	28,30	9	12	21	46,67	18,36
TOTAL	60	46	106	100,00	23	22	45	100,00	

3. Vivienda

	1981	1991
Vivienda principal	-	16
Vivienda secundaria	-	7
Otras viviendas	-	46
TOTAL	61	69

4. Movimiento natural de la población

	1981	1982	1983	1984	1985	1986	1987	1988	1989	1991	1992	1993
Nº nacimientos	0	0	1	0	0	0	0	0	0	0	0	0
Nº defunciones	2	1	2	1	1	0	0	2	0	0	1	1
Crecim. vegetativo	-2	-1	-1	-1	-1	0	0	-2	0	0	-1	-1

III. SECTOR AGRARIO

1. Parcelación
(Nº de explotaciones según superficie)

	Nº de parcelas
De 0,1 a 5 Ha.	19
De 5 a 10 Ha.	6
De 10 a 20 Ha.	6
De 20 a 50 Ha.	9
Más de 50 Ha.	6
TOTAL	46

2. Distribución general de las tierras

	Superficie (Ha)
Tierras labradas	178
Pastos permanentes	523
Forestal	40
Otras tierras	212
TOTAL	953

3. Titulares de las explotaciones

a) Por grupos de edad	Nº
Menos de 35 años	3
De 35 a 54 años	8
De 55 a 64 años	13
Mayores de 65 años	20
TOTAL	44

b) Ocupación principal	Nº
Sólo en la explotación agrícola	32
Con otra actividad:	
- Principal	8
- Secundaria	4
TOTAL	44

4. Régimen de tenencia de las tierras

	Superficie (Ha)
Propiedad	750
Arrendamiento	202
Aparcería	0
Otros rég.	0
TOTAL	952

5. Cultivos (Ha)

Ha	Cereal grano	Legumi-nosas	Tubérculos	Cultivos industr.	Cultivos forrage.
Secano	112	13	0	0	1
Regadío	0	0	1	0	0

Ha	Hortalizas	Frutales	Viñedo	Olivar	Viveros
Secano	2	0	1	0	0
Regadío	0	0	0	0	0

6. Maquinaria agrícola

	Nº unidades
Motores	3
Tractores	5
Equipos trabajo del suelo	12
Equipos siembra y abonado	0
Equipos recolección	1
Instal. lecheras (ordeñadoras y tanques)	2
Otros equipos	9

7. Ganadería

	Nº Cabezas
a) Bovino	258
Ovino	740
Caprino	0

	Nº Explotaciones	Nº Plazas Reproductoras	Cebo
b) Cerda	7	8	39

IV. SECTOR INDUSTRIAL

1. Actividad industrial

Epígrafe	Altas
.....	–
.....	–
.....	–
.....	–
.....	–
.....	–
.....	–
.....	–

2. Viviendas de nueva construcción terminadas

	1991	1992
V.P.O Prom. pública. .	0	0
V.P.O Prom. privada..	0	0
Libre.	0	1
Rural.	0	0
TOTAL.	0	1



V. SECTOR SERVICIOS

1. Actividad comercial

Epígrafe	Altas	Epígrafe	Altas
.....	–	.....	–
.....	–	.....	–
.....	–	.....	–
.....	–	.....	–

2. Entidades financieras y de seguros

	Sucursales	Agencias
Bancos	–	–
Cajas de Ahorro	–	–
C. Seguros.....	–	–

VI. OTRAS INFORMACIONES

1. Servicio telefónico

	1984	1991	1992	1993
Nº líneas.....	1	1	1	1

2. Asistencia sanitaria y social (año 1993)

Médico	Farmacia	Veterinario	ATS/DUE	Cen. Asist.
–	–	–	–	–

C. Asist. más próximo: A.P. Mingorría

3. Transporte de viajeros

Línea	Nº Enlaces
.....	–

Estación RENFE: Sí ☐ No ☒

	Nº Licencias
Taxi: Sí ☐ No ☒	–

4. Parque de vehículos (Padrón Municipal)

	1990	1991	1992	1993
Turismos	–	–	19	16
Autobuses	–	–	0	0
Camiones	–	–	0	0
Tractores-remolques	–	–	0	0
Motocicletas	–	–	5	5

5. Enseñanza

Centros docentes		Curso 1993-94		
Nº	Tipo	Nivel	Nº unid.	Nº alumnos
–	–	Preescolar	–	–
–	–	E.G.B.	–	–
–	–	B.U.P.	–	–
–	–	F.P.	–	–

6. Presupuestos municipales (en miles de ptas.)

Ingresos	1989	1990	1991	1992
a) Operaciones corrientes	0	3.072	3.651	3.053
Impuestos y tasas.....	0	1.156	1.909	1.175
Impuestos directos	0	336	387	658
Impuestos indirectos.....	0	390	80	140
Tasas y otros ingresos.....	0	430	1.442	377
Transferencias corrientes.....	0	407	447	533
Ingresos patrimoniales.....	0	1.509	1.295	1.345
b) Operaciones de capital	0	585	712	1.404
Enajenación de inversiones...	0	0	0	0
Transferencias de capital.....	0	585	712	1.404
Variación activos financieros .	0	0	0	0
Variación pasivos financieros .	0	0	0	0
TOTALES	0	3.658	4.363	4.457

Gastos	1989	1990	1991	1992
a) Operaciones corrientes.....	0	2.324	2.975	2.628
Gastos de personal	0	743	797	769
Compra de bienes y servicios..	0	1.545	2.134	1.844
Gastos financieros	0	0	0	0
Transferencias corrientes	0	36	44	15
b) Operaciones de capital.....	0	1.334	1.384	1.829
Inversiones reales.....	0	600	650	1.344
Transferencias de capital	0	734	734	485
Variación activos financieros..	0	0	0	0
Variación pasivos financieros..	0	0	0	0
TOTALES.....	0	3.658	4.359	4.457

CODIGO: **188**

MUNICIPIO: **SAN ESTEBAN DEL VALLE**

COMARCA Nº **6**

I. DATOS GENERALES

Nº de entidades de población	Extensión (km²)	Densidad población (hab/km²) 1981	1991	Var. %	Altitud (m)	Distancia a la capital (km)
1	36,80	28,53	24,57	-13,90	811	73

NIVELES DE RENTA



II. POBLACION

1. Evolución de la población de hecho

Año 1950	2.026
Año 1960	1.804
Año 1970	1.356
Año 1981	1.050
Año 1991	904

2. Distribución de la población por edades y sexo

	1981 V	H	T	% s/T.	1993 V	H	T	% s/T.	Var. %
De 0 a 16 años	86	78	164	15,62	70	65	135	13,35	-2,27
De 17 a 39 años	173	147	320	30,48	147	136	283	27,99	-2,48
De 40 a 64 años	176	164	340	32,38	143	113	256	25,32	-7,06
De 65 años y más	107	119	226	21,52	152	185	337	33,33	11,81
TOTAL	542	508	1.050	100,00	512	499	1.011	100,00	

3. Vivienda

	1981	1991
Vivienda principal	-	369
Vivienda secundaria	-	383
Otras viviendas	-	58
TOTAL	762	810

4. Movimiento natural de la población

	1981	1982	1983	1984	1985	1986	1987	1988	1989	1991	1992	1993
Nº nacimientos	5	5	12	12	15	7	10	9	10	3	6	6
Nº defunciones	7	11	15	14	12	7	4	25	10	18	9	14
Crecim. vegetativo	-2	-6	-3	-2	3	0	6	-16	0	-15	-3	-8

III. SECTOR AGRARIO

1. Parcelación

(Nº de explotaciones según superficie)

	Nº de parcelas
De 0,1 a 5 Ha	439
De 5 a 10 Ha	6
De 10 a 20 Ha	2
De 20 a 50 Ha	0
Más de 50 Ha	1
TOTAL	448

2. Distribución general de las tierras

	Superficie (Ha)
Tierras labradas	298
Pastos permanentes	65
Forestal	1.117
Otras tierras	2.055
TOTAL	3.535

3. Titulares de las explotaciones

a) Por grupos de edad	Nº
Menos de 35 años	31
De 35 a 54 años	152
De 55 a 64 años	109
Mayores de 65 años	155
TOTAL	447

b) Ocupación principal	Nº
Sólo en la explotación agrícola	230
Con otra actividad:	
- Principal	210
- Secundaria	7
TOTAL	447

4. Régimen de tenencia de las tierras

	Superficie (Ha)
Propiedad	3.531
Arrendamiento	4
Aparcería	1
Otros rég.	0
TOTAL	3.536

5. Cultivos (Ha)

Ha	Cereal grano	Legumi-nosas	Tubérculos	Cultivos industr.	Cultivos forrage.
Secano	0	0	0	0	0
Regadío	0	0	4	0	0

Ha	Hortalizas	Frutales	Viñedo	Olivar	Viveros
Secano	0	5	190	200	0
Regadío	9	1	0	0	0

6. Maquinaria agrícola

	Nº unidades
Motores	15
Tractores	117
Equipos trabajo del suelo	3
Equipos siembra y abonado	0
Equipos recolección	4
Instal. lecheras (ordeñadoras y tanques)	0
Otros equipos	145

7. Ganadería

	Nº Cabezas
a) Bovino	46
Ovino	740
Caprino	708

	Nº Explotaciones	Nº Plazas Reproductoras	Cebo
b) Cerda	62	0	110

IV. SECTOR INDUSTRIAL

1. Actividad industrial

Epígrafe	Altas
411	1
419	3
453	1
463	1
468	1
501	8
504	3
505	4

2. Viviendas de nueva construcción terminadas

	1991	1992
V.P.O Prom. pública. .	0	0
V.P.O Prom. privada..	0	0
Libre.	19	5
Rural.	2	0
TOTAL.	21	5



V. SECTOR SERVICIOS

1. Actividad comercial

Epígrafe	Altas	Epígrafe	Altas	Epígrafe	Altas	Epígrafe	Altas
612	2	651	1	659	1	812	1
642	3	652	1	662	5	969	2
646	1	653	2	673	9	972	2
647	1	654	1	691	1	873*	1

2. Entidades financieras y de seguros

	Sucursales	Agencias
Bancos	–	–
Cajas de Ahorro	1	–
C. Seguros.	–	–

VI. OTRAS INFORMACIONES

1. Servicio telefónico

	1984	1991	1992	1993
Nº líneas.	176	284	325	338

2. Asistencia sanitaria y social (año 1993)

Médico	Farmacia	Veterinario	ATS/DUE	Cen. Asist.
1	1	1	1	–

C. Asist. más próximo: C. S. Mombeltrán

3. Transporte de viajeros

Línea	Nº Enlaces
.....	–

Estación RENFE: Sí ☐ No ☒

Nº Licencias
3

Taxi: Sí ☒ No ☐ .....

4. Parque de vehículos (Padrón Municipal)

	1990	1991	1992	1993
Turismos	137	150	160	165
Autobuses	0	0	0	0
Camiones	31	32	32	34
Tractores-remolques	5	8	9	9
Motocicletas	5	6	6	6

5. Enseñanza (*)

Centros docentes		Curso 1993-94		
Nº	Tipo	Nivel	Nº unid.	Nº alumnos
–	Púb.	Preescolar	2	39
1	Púb.	E.G.B.	9	166

(*) C.R.A.: EL BARRANCO. Centro de Cabecera. Centro Agrupado: SAN ESTEBAN DEL VALLE.

6. Presupuestos municipales (en miles de ptas.)

Ingresos

	1989	1990	1991	1992
a) Operaciones corrientes	28.127	30.128	32.816	34.823
Impuestos y tasas.	7.606	11.168	14.832	13.940
Impuestos directos	3.454	6.236	6.726	6.592
Impuestos indirectos.	658	850	1.000	1.300
Tasas y otros ingresos	3.494	4.082	7.106	6.048
Transferencias corrientes	6.000	6.500	8.800	9.735
Ingresos patrimoniales	14.521	12.460	9.184	11.148
b) Operaciones de capital	3.540	3.371	15.092	11.116
Enajenación de inversiones.	0	0	0	0
Transferencias de capital	3.540	3.371	15.092	11.116
Variación activos financieros	0	0	0	0
Variación pasivos financieros	0	0	0	0
TOTALES	31.667	33.499	47.908	45.939

Gastos

	1989	1990	1991	1992
a) Operaciones corrientes	24.663	27.866	29.743	32.348
Gastos de personal	8.045	9.308	10.723	11.171
Compra de bienes y servicios	13.580	14.453	15.420	18.077
Gastos financieros	638	405	200	500
Transferencias corrientes	2.400	3.700	3.400	2.600
b) Operaciones de capital	7.004	5.633	18.165	13.591
Inversiones reales	5.869	4.371	18.165	13591
Transferencias de capital	0	0	0	0
Variación activos financieros	0	0	0	0
Variación pasivos financieros	1.135	1.262	0	0
TOTALES	31.667	33.499	47.908	45.939

CODIGO: **189**

MUNICIPIO: **SAN ESTEBAN DE ZAPARDIEL**

COMARCA Nº **1**

I. DATOS GENERALES

Nº de entidades de población	Extensión (km²)	Densidad población (hab/km²) 1981	1991	Var. %	Altitud (m)	Distancia a la capital (km)
1	13,40	11,94	7,46	-37,50	782	74

NIVELES DE RENTA



II. POBLACION

1. Evolución de la población de hecho

Año 1950	321
Año 1960	289
Año 1970	241
Año 1981	160
Año 1991	100

2. Distribución de la población por edades y sexo

	1981 V	H	T	% s/T.	1993 V	H	T	% s/T.	Var. %
De 0 a 16 años	20	16	36	22,50	6	13	19	20,43	-2,07
De 17 a 39 años	25	19	44	27,50	13	16	29	31,18	3,68
De 40 a 64 años	22	19	41	25,62	17	12	29	31,18	5,56
De 65 años y más	18	21	39	24,38	6	10	16	17,20	-7,17
TOTAL	85	75	160	100,00	42	51	93	100,00	

3. Vivienda

	1981	1991
Vivienda principal	–	32
Vivienda secundaria	–	29
Otras viviendas	–	0
TOTAL	70	61

4. Movimiento natural de la población

	1981	1982	1983	1984	1985	1986	1987	1988	1989	1991	1992	1993
Nº nacimientos	2	0	2	1	0	2	0	0	2	0	0	0
Nº defunciones	0	2	1	0	0	2	2	0	2	0	2	0
Crecim. vegetativo	2	-2	1	1	0	0	-2	0	0	0	-2	0

III. SECTOR AGRARIO

1. Parcelación

(Nº de explotaciones según superficie)

	Nº de parcelas
De 0,1 a 5 Ha.	19
De 5 a 10 Ha.	4
De 10 a 20 Ha.	6
De 20 a 50 Ha.	4
Más de 50 Ha.	8
TOTAL	41

2. Distribución general de las tierras

	Superficie (Ha)
Tierras labradas	883
Pastos permanentes	50
Forestal	0
Otras tierras	0
TOTAL	933

3. Titulares de las explotaciones

a) Por grupos de edad	Nº	b) Ocupación principal	Nº
Menos de 35 años	3	Sólo en la explotación agrícola	33
De 35 a 54 años	16	Con otra actividad:	
De 55 a 64 años	10	– Principal	7
Mayores de 65 años	12	– Secundaria	1
TOTAL	41	TOTAL	41

4. Régimen de tenencia de las tierras

	Superficie (Ha)
Propiedad	547
Arrendamiento	335
Aparcería	52
Otros rég.	0
TOTAL	934

5. Cultivos (Ha)

Ha	Cereal grano	Legumi-nosas	Tubérculos	Cultivos industr.	Cultivos forrage.
Secano	993	0	0	70	0
Regadío	20	0	0	100	0
Ha	**Hortalizas**	**Frutales**	**Viñedo**	**Olivar**	**Viveros**
Secano	0	0	10	0	0
Regadío	0	0	0	0	0

6. Maquinaria agrícola

	Nº unidades
Motores	21
Tractores	20
Equipos trabajo del suelo	42
Equipos siembra y abonado	41
Equipos recolección	22
Instal. lecheras (ordeñadoras y tanques)	3
Otros equipos	20

7. Ganadería

	Nº Cabezas		
a) Bovino	6		
Ovino	1.885		
Caprino	0		
	Nº Explotaciones	Nº Plazas Reproductoras	Cebo
b) Cerda	15	57	79

IV. SECTOR INDUSTRIAL

1. Actividad industrial

Epígrafe	Altas
.....	–
.....	–
.....	–
.....	–
.....	–
.....	–
.....	–
.....	–

2. Viviendas de nueva construcción terminadas

	1991	1992
V.P.O Prom. pública. .	0	0
V.P.O Prom. privada..	0	0
Libre.	0	0
Rural.	0	0
TOTAL.	0	0



V. SECTOR SERVICIOS

1. Actividad comercial

Epígrafe	Altas	Epígrafe	Altas
647.....	1	.....	–
673.....	1	.....	–
.....	–	.....	–
.....	–	.....	–

2. Entidades financieras y de seguros

	Sucursales	Agencias
Bancos	–	–
Cajas de Ahorro	–	–
C. Seguros.....	–	–

VI. OTRAS INFORMACIONES

1. Servicio telefónico

	1984	1991	1992	1993
Nº líneas.....	27	29	29	29

2. Asistencia sanitaria y social (año 1993)

Médico	Farmacia	Veterinario	ATS/DUE	Cen. Asist.
–	–	–	–	–

C. Asist. más próximo: A.P. Barromán

3. Transporte de viajeros

Línea	Nº Enlaces
V. 115: AVILA-MADRIGAL A .T. .	1

Estación RENFE: Sí ☐ No ☒

	Nº Licencias
Taxi: Sí ☐ No ☒	–

4. Parque de vehículos (Padrón Municipal)

	1990	1991	1992	1993
Turismos	43	45	44	45
Autobuses	0	0	0	0
Camiones	2	3	3	3
Tractores-remolques	0	0	0	1
Motocicletas	0	0	1	2

5. Enseñanza

Centros docentes		Curso 1993-94		
Nº	Tipo	Nivel	Nº unid.	Nº alumnos
–	Púb.	Preescolar	–	2
1	Púb.	E.G.B.	1	4
–	–	B.U.P.	–	–
–	–	F.P.	–	–

6. Presupuestos municipales (en miles de ptas.)

Ingresos	1989	1990	1991	1992
a) Operaciones corrientes	5.167	3.223	4.310	5.008
Impuestos y tasas.....	1.308	1.549	2.633	3.198
Impuestos directos	190	390	1.050	1.155
Impuestos indirectos.....	148	268	291	291
Tasas y otros ingresos.....	970	891	1.292	1.752
Transferencias corrientes.....	3.198	988	1.164	1.280
Ingresos patrimoniales.....	661	686	513	530
b) Operaciones de capital	0	2.770	2.333	6.195
Enajenación de inversiones...	0	0	0	0
Transferencias de capital.....	0	2.770	2.333	6.195
Variación activos financieros .	0	0	0	0
Variación pasivos financieros .	0	0	0	0
TOTALES	5.167	5.993	6.643	11.203

Gastos	1989	1990	1991	1992
a) Operaciones corrientes.....	2.867	3.493	3.204	4.080
Gastos de personal	831	773	663	839
Compra de bienes y servicios..	2.025	2.420	2.226	2.895
Gastos financieros	10	0	0	0
Transferencias corrientes	1	300	315	346
b) Operaciones de capital.....	2.300	2.500	3.439	7.123
Inversiones reales.....	2.300	2.500	3.439	7.123
Transferencias de capital	0	0	0	0
Variación activos financieros..	0	0	0	0
Variación pasivos financieros..	0	0	0	0
TOTALES.....	5.167	5.993	6.643	11.203

CODIGO: **190**

MUNICIPIO: **SAN GARCIA DE INGELMOS**

COMARCA Nº **2**

I. DATOS GENERALES

Nº de entidades de población	Extensión (km²)	Densidad población (hab/km²) 1981	1991	Var. %	Altitud (m)	Distancia a la capital (km)
1	31,70	7,63	6,78	-11,16	1.066	45

NIVELES DE RENTA



II. POBLACION

1. Evolución de la población de hecho

Año 1950	679
Año 1960	596
Año 1970	463
Año 1981	242
Año 1991	215

2. Distribución de la población por edades y sexo

	1981 V	H	T	% s/T.	1993 V	H	T	% s/T.	Var. %
De 0 a 16 años	23	17	40	16,53	9	11	20	9,80	-6,73
De 17 a 39 años	33	26	59	24,38	33	20	53	25,98	1,60
De 40 a 64 años	50	50	100	41,32	28	27	55	26,96	-14,36
De 65 años y más	23	20	43	17,77	34	42	76	37,25	19,49
TOTAL	129	113	242	100,00	104	100	204	100,00	

3. Vivienda

	1981	1991
Vivienda principal	–	84
Vivienda secundaria	–	45
Otras viviendas	–	18
TOTAL	150	147

4. Movimiento natural de la población

	1981	1982	1983	1984	1985	1986	1987	1988	1989	1991	1992	1993
Nº nacimientos	0	1	0	2	2	0	0	1	1	0	0	0
Nº defunciones	1	6	1	9	3	8	7	3	7	3	3	3
Crecim. vegetativo	-1	-5	-1	-7	-1	-8	-7	-2	-6	-3	-3	-3

III. SECTOR AGRARIO

1. Parcelación
(Nº de explotaciones según superficie)

	Nº de parcelas
De 0,1 a 5 Ha.	25
De 5 a 10 Ha.	16
De 10 a 20 Ha.	12
De 20 a 50 Ha.	16
Más de 50 Ha.	10
TOTAL	79

2. Distribución general de las tierras

	Superficie (Ha)
Tierras labradas	904
Pastos permanentes	2.423
Forestal	56
Otras tierras	84
TOTAL	3.467

3. Titulares de las explotaciones

a) Por grupos de edad	Nº	b) Ocupación principal	Nº
Menos de 35 años	8	Sólo en la explotación agrícola	66
De 35 a 54 años	23	Con otra actividad:	
De 55 a 64 años	21	– Principal	13
Mayores de 65 años	28	– Secundaria	1
TOTAL	80	TOTAL	80

4. Régimen de tenencia de las tierras

	Superficie (Ha)
Propiedad	2.302
Arrendamiento	721
Aparcería	0
Otros rég.	445
TOTAL	3.468

5. Cultivos (Ha)

Ha	Cereal grano	Legumi-nosas	Tubérculos	Cultivos industr.	Cultivos forrage.
Secano	462	0	0	100	30
Regadío	0	0	0	0	0
Ha	**Hortalizas**	**Frutales**	**Viñedo**	**Olivar**	**Viveros**
Secano	0	0	0	0	0
Regadío	0	0	0	0	0

6. Maquinaria agrícola

	Nº unidades
Motores	16
Tractores	25
Equipos trabajo del suelo	46
Equipos siembra y abonado	20
Equipos recolección	8
Instal. lecheras (ordeñadoras y tanques)	20
Otros equipos	39

7. Ganadería

	Nº Cabezas		
a) Bovino	506		
Ovino	1.162		
Caprino	1.378		
		Nº Plazas	
	Nº Explotaciones	Reproductoras	Cebo
b) Cerda	3	17	27

IV. SECTOR INDUSTRIAL

1. Actividad industrial

Epígrafe	Altas
419.....	1
.....	–
.....	–
.....	–
.....	–
.....	–
.....	–
.....	–

2. Viviendas de nueva construcción terminadas

	1991	1992
V.P.O Prom. pública..	0	0
V.P.O Prom. privada..	0	0
Libre.....	0	0
Rural.....	0	0
TOTAL.....	0	0



V. SECTOR SERVICIOS

1. Actividad comercial

Epígrafe	Altas	Epígrafe	Altas
662.....	1	.....	–
673.....	1	.....	–
.....	–	.....	–
.....	–	.....	–

2. Entidades financieras y de seguros

	Sucursales	Agencias
Bancos.....	–	–
Cajas de Ahorro	–	–
C. Seguros.....	–	–

VI. OTRAS INFORMACIONES

1. Servicio telefónico

	1984	1991	1992	1993
Nº líneas.....	11	64	66	68

2. Asistencia sanitaria y social (año 1993)

Médico	Farmacia	Veterinario	ATS/DUE	Cen. Asist.
–	–	–	–	–

C. Asist. más próximo: A. P. Mancera de Arriba

3. Transporte de viajeros

Línea	Nº Enlaces
V. 8: AVILA-NARRILLOS DEL A...	1

Estación RENFE: Sí ☐ No ☒

	Nº Licencias
Taxi: Sí ☒ No ☐	1

4. Parque de vehículos (Padrón Municipal)

	1990	1991	1992	1993
Turismos.....	–	–	28	30
Autobuses.....	–	–	0	0
Camiones.....	–	–	5	5
Tractores-remolques.....	–	–	1	1
Motocicletas.....	–	–	4	4

5. Enseñanza

Centros docentes		Curso 1993-94		
Nº	Tipo	Nivel	Nº unid.	Nº alumnos
–	–	Preescolar	–	–
–	–	E.G.B.	–	–
–	–	B.U.P.	–	–
–	–	F.P.	–	–

6. Presupuestos municipales (en miles de ptas.)

Ingresos	1989	1990	1991	1992
a) Operaciones corrientes.....	3.980	4.233	3.647	6.485
Impuestos y tasas.....	787	1.421	1.234	2.525
Impuestos directos.....	409	782	759	1.225
Impuestos indirectos.....	112	50	49	0
Tasas y otros ingresos.....	266	589	426	1.300
Transferencias corrientes.....	1.244	1.244	1.246	2.586
Ingresos patrimoniales.....	1.949	1.568	1.168	1.374
b) Operaciones de capital.....	1.320	1.320	1.075	3.500
Enajenación de inversiones...	0	0	0	0
Transferencias de capital.....	1.320	1.320	1.075	3.500
Variación activos financieros.	0	0	0	0
Variación pasivos financieros.	0	0	0	0
TOTALES.....	5.300	5.553	4.722	9.985

Gastos	1989	1990	1991	1992
a) Operaciones corrientes.....	3.252	3.505	3.647	5.985
Gastos de personal.....	755	930	1.091	1.746
Compra de bienes y servicios..	2.417	2.502	2.503	4.239
Gastos financieros.....	0	0	0	0
Transferencias corrientes.....	80	73	53	0
b) Operaciones de capital.....	2.048	2.048	1.075	4.000
Inversiones reales.....	0	2.048	1.075	4.000
Transferencias de capital.....	2.048	0	0	0
Variación activos financieros..	0	0	0	0
Variación pasivos financieros..	0	0	0	0
TOTALES.....	5.300	5.553	4.722	9.985

CODIGO: **191**

MUNICIPIO: **SAN JUAN DE GREDOS**

COMARCA Nº **4**

I. DATOS GENERALES

Nº de entidades de población	Extensión (km²)	Densidad población (hab/km²) 1981	1991	Var. %	Altitud (m)	Distancia a la capital (km)
3	96,30	7,29	5,14	-29,49	1.349	79

NIVELES DE RENTA



II. POBLACION

1. Evolución de la población de hecho

Año 1950	1.302
Año 1960	1.204
Año 1970	928
Año 1981	702
Año 1991	495

2. Distribución de la población por edades y sexo

	1981 V	H	T	% s/T.	1993 V	H	T	% s/T.	Var. %
De 0 a 16 años	48	46	94	13,39	28	40	68	13,85	0,46
De 17 a 39 años	121	99	220	31,34	62	56	118	24,03	-7,31
De 40 a 64 años	103	102	205	29,20	76	68	144	29,33	0,13
De 65 años y más	90	93	183	26,07	81	80	161	32,79	6,72
TOTAL	362	340	702	100,00	247	244	491	100,00	

3. Vivienda

	1981	1991
Vivienda principal	-	181
Vivienda secundaria	-	117
Otras viviendas	-	199
TOTAL	446	497

4. Movimiento natural de la población

	1981	1982	1983	1984	1985	1986	1987	1988	1989	1991	1992	1993
Nº nacimientos	4	6	5	3	3	3	2	4	3	2	3	1
Nº defunciones	6	9	8	9	3	8	7	3	7	5	4	6
Crecim. vegetativo	-2	-3	-3	-6	0	-5	-5	1	-4	-3	-1	-5

III. SECTOR AGRARIO

1. Parcelación
(Nº de explotaciones según superficie)

	Nº de parcelas
De 0,1 a 5 Ha.	71
De 5 a 10 Ha.	51
De 10 a 20 Ha.	34
De 20 a 50 Ha.	6
Más de 50 Ha.	5
TOTAL	167

2. Distribución general de las tierras

	Superficie (Ha)
Tierras labradas	38
Pastos permanentes	8.968
Forestal	104
Otras tierras	610
TOTAL	9.720

3. Titulares de las explotaciones

a) Por grupos de edad	Nº	b) Ocupación principal	Nº
Menos de 35 años	10	Sólo en la explotación agrícola	140
De 35 a 54 años	48	Con otra actividad:	
De 55 a 64 años	42	- Principal	19
Mayores de 65 años	67	- Secundaria	8
TOTAL	167	TOTAL	167

4. Régimen de tenencia de las tierras

	Superficie (Ha)
Propiedad	9.442
Arrendamiento	247
Aparcería	0
Otros rég.	31
TOTAL	9.720

5. Cultivos (Ha)

Ha	Cereal grano	Legumi-nosas	Tubérculos	Cultivos industr.	Cultivos forrage.
Secano	8	1	0	0	0
Regadío	0	14	18	0	6
Ha	**Hortalizas**	**Frutales**	**Viñedo**	**Olivar**	**Viveros**
Secano	0	0	0	0	0
Regadío	7	2	0	0	0

6. Maquinaria agrícola

	Nº unidades
Motores	2
Tractores	41
Equipos trabajo del suelo	16
Equipos siembra y abonado	5
Equipos recolección	9
Instal. lecheras (ordeñadoras y tanques)	4
Otros equipos	21

7. Ganadería

	Nº Cabezas
a) Bovino	607
Ovino	380
Caprino	-

	Nº Explotaciones	Nº Plazas Reproductoras	Cebo
b) Cerda	40	13	271

IV. SECTOR INDUSTRIAL

1. Actividad industrial

Epígrafe	Altas
419	1
453	3
501	2
504	2
505	1
.....	–
.....	–
.....	–

2. Viviendas de nueva construcción terminadas

	1991	1992
V.P.O Prom. pública	0	0
V.P.O Prom. privada	0	0
Libre	0	1
Rural	1	0
TOTAL	1	1



V. SECTOR SERVICIOS

1. Actividad comercial

Epígrafe	Altas	Epígrafe	Altas
642	1	673	5
646	1	682	1
647	1	722	1
662	2	812	1

2. Entidades financieras y de seguros

	Sucursales	Agencias
Bancos	–	–
Cajas de Ahorro	1	–
C. Seguros	–	–

VI. OTRAS INFORMACIONES

1. Servicio telefónico

	1984	1991	1992	1993
Nº líneas	4	126	133	188

2. Asistencia sanitaria y social (año 1993)

Médico	Farmacia	Veterinario	ATS/DUE	Cen. Asist.
1	0	0	0	0

C. Asist. más próximo: –

3. Transporte de viajeros

Línea	Nº Enlaces
V. 119: AVILA-BARCO DE A. . .	1

Estación RENFE: Sí ☐ No ☒

	Nº Licencias
Taxi: Sí ☐ No ☒	0

4. Parque de vehículos (Padrón Municipal)

	1990	1991	1992	1993
Turismos	76	83	94	99
Autobuses	0	0	0	0
Camiones	1	2	2	2
Tractores-remolques	26	34	38	40
Motocicletas	0	0	0	0

5. Enseñanza

Centros docentes		Curso 1993-94		
Nº	Tipo	Nivel	Nº unid.	Nº alumnos
–	–	Preescolar	–	–
–	–	E.G.B.	–	–
–	–	B.U.P.	–	–
–	–	F.P.	–	–

6. Presupuestos municipales (en miles de ptas.)

Ingresos	1989	1990	1991	1992
a) Operaciones corrientes	8.389	12.900	15.470	14.399
Impuestos y tasas	2.773	5.504	5.928	5.237
Impuestos directos	1.932	3.344	3.138	3.482
Impuestos indirectos	236	550	725	500
Tasas y otros ingresos	605	1.610	2.065	1.255
Transferencias corrientes	3.256	3.756	6.092	6.987
Ingresos patrimoniales	2.360	3.640	3.450	2.175
b) Operaciones de capital	12.724	18.280	17.111	20.812
Enajenación de inversiones	0	150	0	0
Transferencias de capital	8.724	14.767	10.880	14.330
Variación activos financieros	0	363	3.231	3.482
Variación pasivos financieros	4.000	4.000	3.000	3.000
TOTALES	21.113	31.180	32.581	35.211

Gastos	1989	1990	1991	1992
a) Operaciones corrientes	8.619	10.299	14.450	14.905
Gastos de personal	3.654	4.374	7.151	7.865
Compra de bienes y servicios	4.665	5.125	6.449	6.290
Gastos financieros	200	600	600	500
Transferencias corrientes	100	200	250	250
b) Operaciones de capital	12.495	20.881	18.130	20.306
Inversiones reales	8.724	14.767	16.880	19.006
Transferencias de capital	3.371	1.002	0	0
Variación activos financieros	0	362	250	300
Variación pasivos financieros	400	4.750	1.000	1.000
TOTALES	21.114	31.180	32,580	35.211

CODIGO: **192**

MUNICIPIO: **SAN JUAN DE LA ENCINILLA**

COMARCA Nº **1**

I. DATOS GENERALES

Nº de entidades de población	Extensión (km²)	Densidad población (hab/km²) 1981	1991	Var. %	Altitud (m)	Distancia a la capital (km)
2	17,10	12,40	9,82	-20,75	909	29

NIVELES DE RENTA



II. POBLACION

1. Evolución de la población de hecho

Año 1950	536
Año 1960	468
Año 1970	313
Año 1981	212
Año 1991	168

2. Distribución de la población por edades y sexo

	1981 V	H	T	% s/T.	1993 V	H	T	% s/T.	Var. %
De 0 a 16 años	21	12	33	15,57	2	9	11	14,67	-8,78
De 17 a 39 años	24	17	41	19,34	23	13	36	27,33	2,88
De 40 a 64 años	45	45	90	42,45	25	26	51	31,33	-10,97
De 65 años y más	14	34	48	22,64	23	41	64	26,67	16,86
TOTAL	104	108	212	100,00	73	89	162	100,00	

3. Vivienda

	1981	1991
Vivienda principal	-	66
Vivienda secundaria	-	32
Otras viviendas	-	20
TOTAL	123	118

4. Movimiento natural de la población

	1981	1982	1983	1984	1985	1986	1987	1988	1989	1991	1992	1993
Nº nacimientos	0	0	2	1	1	0	3	0	1	0	0	0
Nº defunciones	2	4	2	1	1	2	0	6	0	2	2	1
Crecim. vegetativo	-2	-4	0	0	0	-2	3	-6	1	-2	-2	-1

III. SECTOR AGRARIO

1. Parcelación
(Nº de explotaciones según superficie)

	Nº de parcelas
De 0,1 a 5 Ha.	19
De 5 a 10 Ha.	2
De 10 a 20 Ha.	8
De 20 a 50 Ha.	12
Más de 50 Ha.	11
TOTAL	52

2. Distribución general de las tierras

	Superficie (Ha)
Tierras labradas	1.388
Pastos permanentes	195
Forestal	4
Otras tierras	7
TOTAL	1.594

3. Titulares de las explotaciones

a) Por grupos de edad	Nº	b) Ocupación principal	Nº
Menos de 35 años	2	Sólo en la explotación agrícola	46
De 35 a 54 años	11	Con otra actividad:	
De 55 a 64 años	22	- Principal	7
Mayores de 65 años	19	- Secundaria	1
TOTAL	54	TOTAL	54

4. Régimen de tenencia de las tierras

	Superficie (Ha)
Propiedad	1.009
Arrendamiento	551
Aparcería	35
Otros rég.	0
TOTAL	1.595

5. Cultivos (Ha)

Ha	Cereal grano	Legumi-nosas	Tubérculos	Cultivos industr.	Cultivos forrage.
Secano	953	0	0	161	82
Regadío	0	0	0	0	0

Ha	Hortalizas	Frutales	Viñedo	Olivar	Viveros
Secano	0	0	0	0	0
Regadío	0	0	0	0	0

6. Maquinaria agrícola

	Nº unidades
Motores	14
Tractores	22
Equipos trabajo del suelo	42
Equipos siembra y abonado	33
Equipos recolección	5
Instal. lecheras (ordeñadoras y tanques)	17
Otros equipos	51

7. Ganadería

	Nº Cabezas
a) Bovino	288
Ovino	1.683
Caprino	10

	Nº Explotaciones	Nº Plazas Reproductoras	Cebo
b) Cerda	29	114	217

IV. SECTOR INDUSTRIAL

1. Actividad industrial

Epígrafe	Altas
417.....	1
422.....	1
.....	–
.....	–
.....	–
.....	–
.....	–
.....	–

2. Viviendas de nueva construcción terminadas

	1991	1992
V.P.O Prom. pública..	0	0
V.P.O Prom. privada..	1	0
Libre.....	1	0
Rural.....	0	0
TOTAL.....	2	0



V. SECTOR SERVICIOS

1. Actividad comercial

Epígrafe	Altas	Epígrafe	Altas
612.....	1	.....	–
659.....	1	.....	–
662.....	1	.....	–
673.....	1	.....	–

2. Entidades financieras y de seguros

	Sucursales	Agencias
Bancos.....	–	–
Cajas de Ahorro	–	–
C. Seguros.....	–	–

VI. OTRAS INFORMACIONES

1. Servicio telefónico

	1984	1991	1992	1993
Nº líneas.....	55	60	60	59

2. Asistencia sanitaria y social (año 1993)

Médico	Farmacia	Veterinario	ATS/DUE	Cen. Asist.
1	0	1	0	0

C. Asist. más próximo: C. U. El Barraco

3. Transporte de viajeros

Línea	Nº Enlaces
.....	0

Estación RENFE: Sí ☐ No ☒

Nº Licencias
0

Taxi: Sí ☐ No ☒ .....

4. Parque de vehículos (Padrón Municipal)

	1990	1991	1992	1993
Turismos.....	46	46	47	51
Autobuses.....	0	0	0	0
Camiones.....	3	3	5	5
Tractores-remolques.....	0	0	0	0
Motocicletas.....	17	17	16	17

5. Enseñanza

Centros docentes		Curso 1993-94		
Nº	Tipo	Nivel	Nº unid.	Nº alumnos
–	–	Preescolar	–	–
–	–	E.G.B.	–	–
–	–	B.U.P.	–	–
–	–	F.P.	–	–

6. Presupuestos municipales (en miles de ptas.)

Ingresos	1989	1990	1991	1992
a) Operaciones corrientes.....	4.842	5.814	6.771	7.244
Impuestos y tasas.....	1.115	1.638	1.914	1.902
Impuestos directos.....	825	1.192	1.318	1.306
Impuestos indirectos.....	161	0	23	23
Tasas y otros ingresos.....	129	446	573	573
Transferencias corrientes.....	1.106	1.206	1.647	1.739
Ingresos patrimoniales.....	2.621	2.970	3.210	3.603
b) Operaciones de capital.....	1.010	3.132	2.180	4.132
Enajenación de inversiones...	0	0	1.045	0
Transferencias de capital.....	1.010	1.632	1.135	4.132
Variación activos financieros.	0	0	0	0
Variación pasivos financieros.	0	1.500	0	0
TOTALES.....	5.852	8.946	8.951	11.376

Gastos	1989	1990	1991	1992
a) Operaciones corrientes.....	3.650	3.950	3.850	5.106
Gastos de personal.....	934	1.235	1.324	1.420
Compra de bienes y servicios..	2.713	2.505	2.526	3.641
Gastos financieros.....	0	140	0	45
Transferencias corrientes.....	3	70	0	0
b) Operaciones de capital.....	2.203	4.997	5.100	6.269
Inversiones reales.....	2.203	4.622	5.100	5.784
Transferencias de capital.....	0	0	0	0
Variación activos financieros..	0	0	0	0
Variación pasivos financieros..	0	375	0	485
TOTALES.....	5.853	8.947	8.950	11.375

CODIGO: **193**

MUNICIPIO: **SAN JUAN DE LA NAVA**

COMARCA Nº **5**

I. DATOS GENERALES

Nº de entidades de población	Extensión (km²)	Densidad población (hab/km²) 1981	1991	Var. %	Altitud (m)	Distancia a la capital (km)
1	60,50	13,85	11,67	−15,75	1.115	28

NIVELES DE RENTA

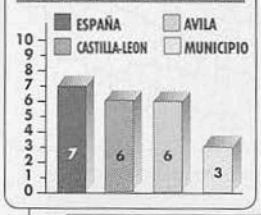

II. POBLACION

1. Evolución de la población de hecho

Año 1950	1.204
Año 1960	1.213
Año 1970	1.075
Año 1981	838
Año 1991	706

2. Distribución de la población por edades y sexo

	1981 V	H	T	% s/T.	1993 V	H	T	% s/T.	Var. %
De 0 a 16 años	101	99	200	23,87	62	59	121	16,29	−7,58
De 17 a 39 años	139	122	261	31,15	121	115	236	31,76	0,62
De 40 a 64 años	122	119	241	18,76	104	75	179	24,09	−4,67
De 65 años y más	67	69	136	16,23	94	113	207	27,86	11,63
TOTAL	429	409	838	100,00	381	362	743	100,00	

3. Vivienda

	1981	1991
Vivienda principal	–	280
Vivienda secundaria	–	191
Otras viviendas	–	66
TOTAL	478	537

4. Movimiento natural de la población

	1981	1982	1983	1984	1985	1986	1987	1988	1989	1991	1992	1993
Nº nacimientos	11	4	4	7	3	10	3	6	9	5	6	11
Nº defunciones	9	5	8	8	5	8	13	5	10	3	10	6
Crecim. vegetativo	2	−1	−4	−1	−2	2	−10	1	−1	2	−4	5

III. SECTOR AGRARIO

1. Parcelación
(Nº de explotaciones según superficie)

	Nº de parcelas
De 0,1 a 5 Ha.	199
De 5 a 10 Ha.	81
De 10 a 20 Ha.	44
De 20 a 50 Ha.	3
Más de 50 Ha.	2
TOTAL	329

2. Distribución general de las tierras

	Superficie (Ha)
Tierras labradas	82
Pastos permanentes	3.695
Forestal	1.214
Otras tierras	242
TOTAL	5.233

3. Titulares de las explotaciones

a) Por grupos de edad	Nº	b) Ocupación principal	Nº
Menos de 35 años	13	Sólo en la explotación agrícola	240
De 35 a 54 años	100	Con otra actividad:	
De 55 a 64 años	96	– Principal	81
Mayores de 65 años	119	– Secundaria	7
TOTAL	328	TOTAL	328

4. Régimen de tenencia de las tierras

	Superficie (Ha)
Propiedad	1.866
Arrendamiento	45
Aparcería	5
Otros rég.	3.317
TOTAL	5.233

5. Cultivos (Ha)

Ha	Cereal grano	Legumi-nosas	Tubérculos	Cultivos industr.	Cultivos forrage.
Secano	19	15	0	0	4
Regadío	0	1	10	0	6
Ha	**Hortalizas**	**Frutales**	**Viñedo**	**Olivar**	**Viveros**
Secano	1	0	140	0	0
Regadío	6	0	0	0	0

6. Maquinaria agrícola

	Nº unidades
Motores	13
Tractores	24
Equipos trabajo del suelo	4
Equipos siembra y abonado	0
Equipos recolección	2
Instal. lecheras (ordeñadoras y tanques)	0
Otros equipos	8

7. Ganadería

	Nº Cabezas
a) Bovino	658
Ovino	3.207
Caprino	1.381

	Nº Explotaciones	Nº Plazas Reproductoras	Cebo
b) Cerda	38	27	102

IV. SECTOR INDUSTRIAL

1. Actividad industrial

Epígrafe	Altas
419	1
463	1
501	9
503	1
504	1
505	2
.....	–
.....	–

2. Viviendas de nueva construcción terminadas

	1991	1992
V.P.O Prom. pública	0	0
V.P.O Prom. privada	0	0
Libre	4	7
Rural	0	0
TOTAL	4	7



V. SECTOR SERVICIOS

1. Actividad comercial

Epígrafe	Altas	Epígrafe	Altas
642	1	662	3
644	1	673	7
652	1	972	2
653	2	881*	1

2. Entidades financieras y de seguros

	Sucursales	Agencias
Bancos	–	–
Cajas de Ahorro	1	–
C. Seguros	–	–

VI. OTRAS INFORMACIONES

1. Servicio telefónico

	1984	1991	1992	1993
Nº líneas	82	114	195	205

2. Asistencia sanitaria y social (año 1993)

Médico	Farmacia	Veterinario	ATS/DUE	Cen. Asist.
1	1	0	1	0

C. Asist. más próximo: C. S. Avila Rural

3. Transporte de viajeros

Línea	Nº Enlaces
V. 3: AVILA-SERRANILLOS	1

Estación RENFE: Sí ☐ No ☒

	Nº Licencias
Taxi: Sí ☐ No ☒	0

4. Parque de vehículos (Padrón Municipal)

	1990	1991	1992	1993
Turismos	126	139	150	158
Autobuses	0	0	0	0
Camiones	28	29	30	33
Tractores-remolques	2	3	3	3
Motocicletas	8	8	7	7

5. Enseñanza

Centros docentes		Curso 1993-94		
Nº	Tipo	Nivel	Nº unid.	Nº alumnos
–	Púb.	Preescolar	1	21
1	Púb.	E.G.B.	4	60
–	–	B.U.P.	–	–
–	–	F.P.	–	–

6. Presupuestos municipales (en miles de ptas.)

Ingresos	1989	1990	1991	1992
a) Operaciones corrientes	22.005	26.782	23.501	23.216
Impuestos y tasas	8.153	10.299	10.389	9.699
Impuestos directos	2.643	2.534	4.609	5.413
Impuestos indirectos	444	1.031	1.086	0
Tasas y otros ingresos	5.066	6.734	4.694	4.286
Transferencias corrientes	5.056	7.354	6.920	9.280
Ingresos patrimoniales	8.796	9.129	6.192	4.237
b) Operaciones de capital	12.494	33.732	11.588	9.636
Enajenación de inversiones	3.500	4.000	300	3.109
Transferencias de capital	3.994	24.732	6.288	1.527
Variación activos financieros	0	0	0	0
Variación pasivos financieros	5.000	5.000	5.000	5.000
TOTALES	34.499	60.514	35.089	32.852

Gastos	1989	1990	1991	1992
a) Operaciones corrientes	15.346	15.705	20.194	21.564
Gastos de personal	7.240	7.633	7.595	7.771
Compra de bienes y servicios	7.140	6.502	10.425	12.742
Gastos financieros	586	890	1.232	766
Transferencias corrientes	380	680	942	285
b) Operaciones de capital	19.154	44.809	14.895	11.287
Inversiones reales	13.642	39.179	13.800	5.087
Transferencias de capital	0	0	0	0
Variación activos financieros	0	0	0	0
Variación pasivos financieros	5.512	5.630	1.095	6.200
TOTALES	34.500	60.514	35.089	32.851

CODIGO: **194**

MUNICIPIO: **SAN JUAN DEL MOLINILLO**

COMARCA Nº **4**

I. DATOS GENERALES

Nº de entidades de población	Extensión (km²)	Densidad población (hab/km²) 1981	1991	Var. %	Altitud (m)	Distancia a la capital (km)
3	35,40	22,29	11,21	-49,68	1.139	36

NIVELES DE RENTA



II. POBLACION

1. Evolución de la población de hecho

Año 1950	1.108
Año 1960	967
Año 1970	689
Año 1981	789
Año 1991	397

2. Distribución de la población por edades y sexo

	1981 V	H	T	% s/T.	1993 V	H	T	% s/T.	Var. %
De 0 a 16 años	38	26	64	8,11	0	0	0	0,00	-8,11
De 17 a 39 años	54	44	98	12,42	64	52	116	26,67	14,25
De 40 a 64 años	191	171	362	45,88	109	90	199	45,75	-0,13
De 65 años y más	144	121	265	33,59	59	61	120	27,59	-6,00
TOTAL	427	362	789	100,00	232	203	435	100,00	

3. Vivienda

	1981	1991
Vivienda principal	-	239
Vivienda secundaria	-	21
Otras viviendas	-	62
TOTAL	322	322

4. Movimiento natural de la población

	1981	1982	1983	1984	1985	1986	1987	1988	1989	1991	1992	1993
Nº nacimientos	0	3	3	6	4	0	3	2	1	0	0	1
Nº defunciones	8	4	7	1	2	0	3	5	7	0	17	2
Crecim. vegetativo	-8	-1	-4	5	2	0	0	-3	-6	0	-17	-1

III. SECTOR AGRARIO

1. Parcelación
(Nº de explotaciones según superficie)

	Nº de parcelas
De 0,1 a 5 Ha.	129
De 5 a 10 Ha.	12
De 10 a 20 Ha.	3
De 20 a 50 Ha.	0
Más de 50 Ha.	1
TOTAL	145

2. Distribución general de las tierras

	Superficie (Ha)
Tierras labradas	31
Pastos permanentes	1.365
Forestal	97
Otras tierras	1.664
TOTAL	3.157

3. Titulares de las explotaciones

a) Por grupos de edad	Nº
Menos de 35 años	5
De 35 a 54 años	45
De 55 a 64 años	37
Mayores de 65 años	63
TOTAL	150

b) Ocupación principal	Nº
Sólo en la explotación agrícola	124
Con otra actividad:	
- Principal	26
- Secundaria	0
TOTAL	150

4. Régimen de tenencia de las tierras

	Superficie (Ha)
Propiedad	3.043
Arrendamiento	16
Aparcería	0
Otros rég.	97
TOTAL	3.156

5. Cultivos (Ha)

Ha	Cereal grano	Legumi-nosas	Tubérculos	Cultivos industr.	Cultivos forrage.
Secano	17	8	0	0	19
Regadío	1	0	12	0	0

Ha	Hortalizas	Frutales	Viñedo	Olivar	Viveros
Secano	0	1	11	0	0
Regadío	5	5	0	0	0

6. Maquinaria agrícola

	Nº unidades
Motores	44
Tractores	20
Equipos trabajo del suelo	4
Equipos siembra y abonado	0
Equipos recolección	0
Instal. lecheras (ordeñadoras y tanques)	0
Otros equipos	11

7. Ganadería

	Nº Cabezas
a) Bovino	725
Ovino	1.037
Caprino	677

	Nº Explotaciones	Nº Plazas Reproductoras	Cebo
b) Cerda	46	9	116

IV. SECTOR INDUSTRIAL

1. Actividad industrial

Epígrafe	Altas
461	1
501	8
504	1
.....	–
.....	–
.....	–
.....	–
.....	–

2. Viviendas de nueva construcción terminadas

	1991	1992
V.P.O Prom. pública. .	0	0
V.P.O Prom. privada..	0	0
Libre.	3	4
Rural.	0	0
TOTAL.....	3	4



V. SECTOR SERVICIOS

1. Actividad comercial

Epígrafe	Altas	Epígrafe	Altas
653	1	.....	–
662	2	.....	–
673	7	.....	–
713	1	.....	–

2. Entidades financieras y de seguros

	Sucursales	Agencias
Bancos	–	–
Cajas de Ahorro	–	–
C. Seguros.....	–	–

VI. OTRAS INFORMACIONES

1. Servicio telefónico

	1984	1991	1992	1993
Nº líneas.....	30	102	108	121

2. Asistencia sanitaria y social (año 1993)

Médico	Farmacia	Veterinario	ATS/DUE	Cen. Asist.
0	0	0	0	0

C. Asist. más próximo: A. P. Navarredondilla

3. Transporte de viajeros

Línea	Nº Enlaces
V. 4: AVILA-VENTA DEL O....	1

Estación RENFE: Sí ☐ No ☒

	Nº Licencias
Taxi: Sí ☐ No ☒	0

4. Parque de vehículos (Padrón Municipal)

	1990	1991	1992	1993
Turismos	84	105	–	121
Autobuses	0	0	–	0
Camiones	1	1	–	4
Tractores-remolques	14	14	–	10
Motocicletas	0	0	–	0

5. Enseñanza

Centros docentes		Curso 1993-94		
Nº	Tipo	Nivel	Nº unid.	Nº alumnos
–	Púb.	Preescolar	–	4
2	Púb.	E.G.B.	3	33
–	–	B.U.P.	–	–
–	–	F.P.	–	–

6. Presupuestos municipales (en miles de ptas.)

Ingresos	1989	1990	1991	1992
a) Operaciones corrientes	0	0	0	14.285
Impuestos y tasas.....	0	0	0	7.785
Impuestos directos	0	0	0	4.585
Impuestos indirectos.....	0	0	0	500
Tasas y otros ingresos.....	0	0	0	2.700
Transferencias corrientes.....	0	0	0	4.500
Ingresos patrimoniales.....	0	0	0	2.000
b) Operaciones de capital	0	0	0	8.611
Enajenación de inversiones...	0	0	0	0
Transferencias de capital.....	0	0	0	8.611
Variación activos financieros .	0	0	0	0
Variación pasivos financieros .	0	0	0	0
TOTALES	0	0	0	22.896

Gastos	1989	1990	1991	1992
a) Operaciones corrientes.....	0	0	0	10.920
Gastos de personal	0	0	0	2.700
Compra de bienes y servicios..	0	0	0	8.000
Gastos financieros	0	0	0	120
Transferencias corrientes	0	0	0	100
b) Operaciones de capital.....	0	0	0	11.976
Inversiones reales.....	0	0	0	11.541
Transferencias de capital	0	0	0	0
Variación activos financieros..	0	0	0	0
Variación pasivos financieros..	0	0	0	435
TOTALES.....	0	0	0	22.896

CODIGO: **195**

MUNICIPIO: **SAN JUAN DEL OLMO**

COMARCA Nº **2**

I. DATOS GENERALES

Nº de entidades de población	Extensión (km²)	Densidad población (hab/km²) 1981	1991	Var. %	Altitud (m)	Distancia a la capital (km)
1	30,40	8,85	6,05	-31,60	1.283	43

NIVELES DE RENTA



II. POBLACION

1. Evolución de la población de hecho

Año 1950.....	568
Año 1960.....	528
Año 1970.....	433
Año 1981.....	269
Año 1991.....	184

2. Distribución de la población por edades y sexo

	1981 V	H	T	% s/T.	1993 V	H	T	% s/T.	Var. %
De 0 a 16 años.....	25	12	37	13,75	7	5	12	5,66	-8,09
De 17 a 39 años.....	27	26	53	19,70	41	23	64	30,19	10,49
De 40 a 64 años.....	51	42	93	34,57	25	21	46	21,70	-12,87
De 65 años y más....	41	45	86	31,97	41	49	90	42,45	10,48
TOTAL.....	144	125	269	100,00	114	98	212	100,00	

3. Vivienda

	1981	1991
Vivienda principal.....	–	80
Vivienda secundaria.....	–	46
Otras viviendas	–	39
TOTAL	168	165

4. Movimiento natural de la población

	1981	1982	1983	1984	1985	1986	1987	1988	1989	1991	1992	1993
Nº nacimientos.....	0	0	0	0	1	1	0	1	0	0	0	0
Nº defunciones.....	3	8	0	0	0	3	1	6	9	2	1	4
Crecim. vegetativo...	-3	-8	0	0	1	-2	-1	-5	-9	-2	-1	-4

III. SECTOR AGRARIO

1. Parcelación

(Nº de explotaciones según superficie)

	Nº de parcelas
De 0,1 a 5 Ha.....	74
De 5 a 10 Ha.	21
De 10 a 20 Ha.	28
De 20 a 50 Ha.	14
Más de 50 Ha.....	6
TOTAL	143

2. Distribución general de las tierras

	Superficie (Ha)
Tierras labradas.....	14
Pastos permanentes.....	2.112
Forestal.....	150
Otras tierras.....	779
TOTAL	3.055

3. Titulares de las explotaciones

a) Por grupos de edad	Nº
Menos de 35 años.....	15
De 35 a 54 años	39
De 55 a 64 años	34
Mayores de 65 años.....	60
TOTAL.....	148

b) Ocupación principal	Nº
Sólo en la explotación agrícola	93
Con otra actividad:	
– Principal	52
– Secundaria	3
TOTAL.....	148

4. Régimen de tenencia de las tierras

	Superficie (Ha)
Propiedad.....	2.597
Arrendamiento.....	108
Aparcería	0
Otros rég.....	350
TOTAL	3.055

5. Cultivos (Ha)

Ha	Cereal grano	Legumi-nosas	Tubérculos	Cultivos industr.	Cultivos forrage.
Secano	0	0	0	0	0
Regadío	0	1	2	0	0

Ha	Hortalizas	Frutales	Viñedo	Olivar	Viveros
Secano	0	0	0	0	0
Regadío	0	0	0	0	0

6. Maquinaria agrícola

	Nº unidades
Motores	15
Tractores	20
Equipos trabajo del suelo	1
Equipos siembra y abonado.....	4
Equipos recolección	1
Instal. lecheras (ordeñadoras y tanques) ..	8
Otros equipos.....	26

7. Ganadería

	Nº Cabezas
a) Bovino.....	753
Ovino	899
Caprino.....	203

	Nº Explotaciones	Nº Plazas Reproductoras	Cebo
b) Cerda	23	52	18

IV. SECTOR INDUSTRIAL

1. Actividad industrial

Epígrafe	Altas
419.....	1
501.....	1
504.....	1
.....	–
.....	–
.....	–
.....	–
.....	–

2. Viviendas de nueva construcción terminadas

	1991	1992
V.P.O Prom. pública..	0	0
V.P.O Prom. privada..	0	0
Libre.....	1	2
Rural.....	0	0
TOTAL.....	1	2



V. SECTOR SERVICIOS

1. Actividad comercial

Epígrafe	Altas	Epígrafe	Altas
652.....	1	.....	–
662.....	1	.....	–
673.....	3	.....	–
812.....	1	.....	–

2. Entidades financieras y de seguros

	Sucursales	Agencias
Bancos.....	–	–
Cajas de Ahorro	–	–
C. Seguros.....	–	–

VI. OTRAS INFORMACIONES

1. Servicio telefónico

	1984	1991	1992	1993
Nº líneas.....	44	73	75	79

2. Asistencia sanitaria y social (año 1993)

Médico	Farmacia	Veterinario	ATS/DUE	Cen. Asist.
1	1	1	1	0

C. Asist. más próximo: C. S. Muñico

3. Transporte de viajeros

Línea	Nº Enlaces
.....	0

Estación RENFE: Si ☐ No ☒

	Nº Licencias
Taxi: Si ☐ No ☒	0

4. Parque de vehículos (Padrón Municipal)

	1990	1991	1992	1993
Turismos	56	58	64	68
Autobuses.....	0	0	0	0
Camiones	7	8	8	8
Tractores-remolques	0	0	0	0
Motocicletas	8	9	9	9

5. Enseñanza

Centros docentes		Curso 1993-94		
Nº	Tipo	Nivel	Nº unid.	Nº alumnos
–	–	Preescolar	–	–
–	–	E.G.B.	–	–
–	–	B.U.P.	–	–
–	–	F.P.	–	–

6. Presupuestos municipales (en miles de ptas.)

Ingresos	1989	1990	1991	1992
a) Operaciones corrientes	3.285	4.031	4.256	6.124
Impuestos y tasas.....	1.262	1.931	2.156	2.208
Impuestos directos	635	1.370	1.570	1.601
Impuestos indirectos.....	249	122	147	152
Tasas y otros ingresos.....	378	439	439	455
Transferencias corrientes.....	1.590	1.590	1.590	3.406
Ingresos patrimoniales.....	433	510	510	510
b) Operaciones de capital	0	600	600	2.945
Enajenación de inversiones...	0	0	0	0
Transferencias de capital.....	0	600	600	2.945
Variación activos financieros .	0	0	0	0
Variación pasivos financieros .	0	0	0	0
TOTALES	3.285	4.631	4.856	9.069

Gastos	1989	1990	1991	1992
a) Operaciones corrientes.....	2.781	2.945	2.962	4.316
Gastos de personal	1.203	1.306	1.339	1.489
Compra de bienes y servicios..	1.547	1.601	839	2.157
Gastos financieros	0	0	0	0
Transferencias corrientes	31	38	784	670
b) Operaciones de capital.....	505	1.686	1.892	4.753
Inversiones reales.....	100	1.181	1.400	4.377
Transferencias de capital	0	0	0	0
Variación activos financieros..	0	0	0	0
Variación pasivos financieros..	405	505	492	376
TOTALES	3.286	4.631	4.854	9.069

CODIGO: **196**

MUNICIPIO: **SAN LORENZO DE TORMES**

COMARCA Nº **3**

I. DATOS GENERALES

Nº de entidades de población	Extensión (km²)	Densidad población (hab/km²) 1981	1991	Var. %	Altitud (m)	Distancia a la capital (km)
2	14,30	8,39	4,97	-40,83	1.034	75

NIVELES DE RENTA



II. POBLACION

1. Evolución de la población de hecho

Año 1950	441
Año 1960	375
Año 1970	252
Año 1981	120
Año 1991	71

2. Distribución de la población por edades y sexo

	1981 V	H	T	% s/T.	1993 V	H	T	% s/T.	Var. %
De 0 a 16 años	3	4	7	5,83	9	3	12	12,90	7,08
De 17 a 39 años	10	6	16	13,33	7	6	13	13,98	0,65
De 40 a 64 años	28	24	52	43,33	10	11	21	22,58	-20,75
De 65 años y más	21	24	45	37,50	19	28	47	50,54	13,04
TOTAL	62	58	120	100,00	45	48	93	100,00	

3. Vivienda

	1981	1991
Vivienda principal	-	31
Vivienda secundaria	-	62
Otras viviendas	-	59
TOTAL	131	152

4. Movimiento natural de la población

	1981	1982	1983	1984	1985	1986	1987	1988	1989	1991	1992	1993
Nº nacimientos	0	0	0	0	0	0	0	1	1	0	0	0
Nº defunciones	2	0	0	0	0	1	1	1	0	0	3	4
Crecim. vegetativo	-2	0	0	0	0	-1	-1	0	1	0	-3	-4

III. SECTOR AGRARIO

1. Parcelación

(Nº de explotaciones según superficie)

	Nº de parcelas
De 0,1 a 5 Ha.	18
De 5 a 10 Ha.	29
De 10 a 20 Ha.	25
De 20 a 50 Ha.	12
Más de 50 Ha.	2
TOTAL	86

2. Distribución general de las tierras

	Superficie (Ha)
Tierras labradas	36
Pastos permanentes	623
Forestal	65
Otras tierras	387
TOTAL	1.111

3. Titulares de las explotaciones

a) Por grupos de edad	Nº	b) Ocupación principal	Nº
Menos de 35 años	2	Sólo en la explotación agrícola	61
De 35 a 54 años	18	Con otra actividad:	
De 55 a 64 años	25	- Principal	21
Mayores de 65 años	38	- Secundaria	1
TOTAL	83	TOTAL	83

4. Régimen de tenencia de las tierras

	Superficie (Ha)
Propiedad	961
Arrendamiento	118
Aparcería	0
Otros rég.	33
TOTAL	1.112

5. Cultivos (Ha)

Ha	Cereal grano	Legumi-nosas	Tubérculos	Cultivos industr.	Cultivos forrage.
Secano	43	4	0	0	0
Regadío	0	2	4	0	0

Ha	Hortalizas	Frutales	Viñedo	Olivar	Viveros
Secano	0	0	0	0	0
Regadío	0	0	0	0	0

6. Maquinaria agrícola

	Nº unidades
Motores	2
Tractores	5
Equipos trabajo del suelo	4
Equipos siembra y abonado	0
Equipos recolección	1
Instal. lecheras (ordeñadoras y tanques)	2
Otros equipos	4

7. Ganadería

	Nº Cabezas
a) Bovino	201
Ovino	-
Caprino	-

	Nº Explotaciones	Nº Plazas Reproductoras	Cebo
b) Cerda	5	11	0

IV. SECTOR INDUSTRIAL

1. Actividad industrial

Epígrafe	Altas
501.....	1
.....	–
.....	–
.....	–
.....	–
.....	–
.....	–
.....	–

2. Viviendas de nueva construcción terminadas

	1991	1992
V.P.O Prom. pública..	0	0
V.P.O Prom. privada..	0	0
Libre.....	0	3
Rural.....	0	0
TOTAL.....	0	3



V. SECTOR SERVICIOS

1. Actividad comercial

Epígrafe	Altas	Epígrafe	Altas
673.....	1	.....	–
024*.....	1	.....	–
.....	–	.....	–
.....	–	.....	–

2. Entidades financieras y de seguros

	Sucursales	Agencias
Bancos.....	–	–
Cajas de Ahorro	–	–
C. Seguros.....	–	–

VI. OTRAS INFORMACIONES

1. Servicio telefónico

	1984	1991	1992	1993
Nº líneas.....	1	26	27	28

2. Asistencia sanitaria y social (año 1993)

Médico	Farmacia	Veterinario	ATS/DUE	Cen. Asist.
0	0	0	0	0

C. Asist. más próximo: A. P. Barco de Avila

3. Transporte de viajeros

Línea	Nº Enlaces
.....	0

Estación RENFE: Sí ☐ No ☒

Nº Licencias
0

Taxi: Sí ☐ No ☒ .....

4. Parque de vehículos (Padrón Municipal)

	1990	1991	1992	1993
Turismos	–	–	8	8
Autobuses.....	–	–	0	0
Camiones	–	–	1	2
Tractores-remolques	–	–	0	1
Motocicletas	–	–	0	0

5. Enseñanza

Centros docentes		Curso 1993-94		
Nº	Tipo	Nivel	Nº unid.	Nº alumnos
–	–	Preescolar	–	–
–	–	E.G.B.	–	–
–	–	B.U.P.	–	–
–	–	F.P.	–	–

6. Presupuestos municipales (en miles de ptas.)

Ingresos

	1989	1990	1991	1992
a) Operaciones corrientes	1.962	2.005	1.924	0
Impuestos y tasas.....	1.458	1.259	1.076	0
Impuestos directos	373	832	390	0
Impuestos indirectos.....	31	94	63	0
Tasas y otros ingresos.....	1.054	333	623	0
Transferencias corrientes.....	443	746	828	0
Ingresos patrimoniales.....	61	0	20	0
b) Operaciones de capital	16.575	3.867	3.266	0
Enajenación de inversiones...	0	0	0	0
Transferencias de capital.....	16.572	1.664	0	0
Variación activos financieros .	3	2.203	3.266	0
Variación pasivos financieros .	0	0	0	0
TOTALES	18.537	5.872	5.190	0

Gastos

	1989	1990	1991	1992
a) Operaciones corrientes.....	1.963	4.169	3.702	0
Gastos de personal	515	499	540	0
Compra de bienes y servicios..	1.055	2.970	3.011	0
Gastos financieros.....	0	0	11	0
Transferencias corrientes	393	700	140	0
b) Operaciones de capital.....	16.575	1.704	1.488	0
Inversiones reales.....	14.334	1.664	1.300	0
Transferencias de capital	2.238	40	138	0
Variación activos financieros..	3	0	0	0
Variación pasivos financieros..	0	0	0	0
TOTALES.....	18.538	5.873	5.190	0

CODIGO: **197**

MUNICIPIO: **SAN MARTIN DE LA VEGA DEL ALBERCHE**

COMARCA Nº **4**

I. DATOS GENERALES

Nº de entidades de población	Extensión (km²)	Densidad población (hab/km²) 1981	1991	Var. %	Altitud (m)	Distancia a la capital (km)
1	50,70	6,69	5,78	-13,57	1.510	50

NIVELES DE RENTA



II. POBLACION

1. Evolución de la población de hecho

Año 1950	667
Año 1960	556
Año 1970	525
Año 1981	339
Año 1991	293

2. Distribución de la población por edades y sexo

	1981 V	H	T	% s/T.	1993 V	H	T	% s/T.	Var. %
De 0 a 16 años	41	37	78	23,01	25	11	36	10,53	-12,48
De 17 a 39 años	36	18	54	15,93	62	45	107	31,29	15,36
De 40 a 64 años	80	65	145	42,77	55	40	95	27,78	-15,00
De 65 años y más	27	35	62	18,29	55	49	104	30,41	12,12
TOTAL	184	155	339	100,00	197	145	342	100,00	

3. Vivienda

	1981	1991
Vivienda principal	–	122
Vivienda secundaria	–	86
Otras viviendas	–	43
TOTAL	242	251

4. Movimiento natural de la población

	1981	1982	1983	1984	1985	1986	1987	1988	1989	1991	1992	1993
Nº nacimientos	3	1	2	2	2	1	2	1	4	0	4	0
Nº defunciones	5	6	7	4	5	2	2	5	1	5	2	5
Crecim. vegetativo	-2	-5	-5	-2	-3	-1	0	-4	3	-5	2	-5

III. SECTOR AGRARIO

1. Parcelación
(Nº de explotaciones según superficie)

	Nº de parcelas
De 0,1 a 5 Ha.	118
De 5 a 10 Ha.	84
De 10 a 20 Ha.	41
De 20 a 50 Ha.	16
Más de 50 Ha.	6
TOTAL	265

2. Distribución general de las tierras

	Superficie (Ha)
Tierras labradas	356
Pastos permanentes	2.626
Forestal	11
Otras tierras	1.189
TOTAL	4.182

3. Titulares de las explotaciones

a) Por grupos de edad	Nº	b) Ocupación principal	Nº
Menos de 35 años	10	Sólo en la explotación agrícola	243
De 35 a 54 años	66	Con otra actividad:	
De 55 a 64 años	81	– Principal	23
Mayores de 65 años	110	– Secundaria	1
TOTAL	267	TOTAL	267

4. Régimen de tenencia de las tierras

	Superficie (Ha)
Propiedad	3.776
Arrendamiento	407
Aparcería	0
Otros rég.	0
TOTAL	4.183

5. Cultivos (Ha)

Ha	Cereal grano	Legumi-nosas	Tubérculos	Cultivos industr.	Cultivos forrage.
Secano	110	0	0	0	0
Regadío	0	1	6	0	2

Ha	Hortalizas	Frutales	Viñedo	Olivar	Viveros
Secano	0	0	0	0	0
Regadío	0	5	0	0	0

6. Maquinaria agrícola

	Nº unidades
Motores	12
Tractores	21
Equipos trabajo del suelo	15
Equipos siembra y abonado	1
Equipos recolección	4
Instal. lecheras (ordeñadoras y tanques)	12
Otros equipos	12

7. Ganadería

	Nº Cabezas
a) Bovino	1.681
Ovino	–
Caprino	–

	Nº Explotaciones	Nº Plazas Reproductoras	Cebo
b) Cerda	29	30	98

IV. SECTOR INDUSTRIAL

1. Actividad industrial

Epígrafe	Altas
316	1
417	1
419	1
454	2
501	1
504	2
.....	–
.....	–

2. Viviendas de nueva construcción terminadas

	1991	1992
V.P.O Prom. pública	0	0
V.P.O Prom. privada	0	0
Libre	1	0
Rural	0	0
TOTAL	1	0



V. SECTOR SERVICIOS

1. Actividad comercial

Epígrafe	Altas	Epígrafe	Altas
612	4	673	4
617	1	812	1
659	1	.....	–
662	4	.....	–

2. Entidades financieras y de seguros

	Sucursales	Agencias
Bancos	–	–
Cajas de Ahorro	1	–
C. Seguros	–	–

VI. OTRAS INFORMACIONES

1. Servicio telefónico

	1984	1991	1992	1993
Nº líneas	69	87	88	107

2. Asistencia sanitaria y social (año 1993)

Médico	Farmacia	Veterinario	ATS/DUE	Cen. Asist.
1	0	0	0	0

C. Asist. más próximo: –

3. Transporte de viajeros

Línea	Nº Enlaces
.....	0

Estación RENFE: Sí ☐ No ☒

Taxi: Sí ☐ No ☒ .....

Nº Licencias: 0

4. Parque de vehículos (Padrón Municipal)

	1990	1991	1992	1993
Turismos	34	41	43	53
Autobuses	0	0	0	0
Camiones	19	18	17	17
Tractores-remolques	0	0	0	0
Motocicletas	1	1	1	1

5. Enseñanza (**)

Centros docentes		Curso 1993-94		
Nº	Tipo	Nivel	Nº unid.	Nº alumnos
–	–	Preescolar	–	–
–	–	E.G.B.	–	–

(**) C.R.A.: ALTO GREDOS. Se incluye en el Centro Cabecera de HOYOS DEL ESPINO.

6. Presupuestos municipales (en miles de ptas.)

Ingresos	1989	1990	1991	1992
a) Operaciones corrientes	–	8.937	–	–
Impuestos y tasas	–	2.397	–	–
Impuestos directos	–	1.110	–	–
Impuestos indirectos	–	218	–	–
Tasas y otros ingresos	–	1.069	–	–
Transferencias corrientes	–	3.730	–	–
Ingresos patrimoniales	–	2.810	–	–
b) Operaciones de capital	–	1.676	–	–
Enajenación de inversiones	–	–	–	–
Transferencias de capital	–	1.676	–	–
Variación activos financieros	–	–	–	–
Variación pasivos financieros	–	–	–	–
TOTALES	–	10.613	–	–

Gastos	1989	1990	1991	1992
a) Operaciones corrientes	–	7.020	–	–
Gastos de personal	–	2.904	–	–
Compra de bienes y servicios	–	4.116	–	–
Gastos financieros	–	0	–	–
Transferencias corrientes	–	0	–	–
b) Operaciones de capital	–	3.594	–	–
Inversiones reales	–	3.594	–	–
Transferencias de capital	–	0	–	–
Variación activos financieros	–	0	–	–
Variación pasivos financieros	–	0	–	–
TOTALES	–	10.613	–	–

CODIGO: **198**

MUNICIPIO: **SAN MARTIN DEL PIMPOLLAR**

COMARCA Nº **4**

I. DATOS GENERALES

Nº de entidades de población	Extensión (km²)	Densidad población (hab/km²) 1981	1991	Var. %	Altitud (m)	Distancia a la capital (km)
2	45,90	6,38	7,25	13,65	1.337	50

NIVELES DE RENTA

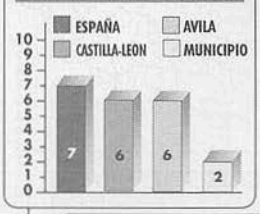

II. POBLACION

1. Evolución de la población de hecho

Año 1950	612
Año 1960	554
Año 1970	441
Año 1981	293
Año 1991	333

2. Distribución de la población por edades y sexo

	1981 V	H	T	% s/T.	1993 V	H	T	% s/T.	Var. %
De 0 a 16 años	24	14	38	12,97	16	11	27	7,92	-5,05
De 17 a 39 años	45	30	75	25,60	72	47	119	34,90	9,30
De 40 a 64 años	57	45	102	34,81	53	44	97	28,45	-6,37
De 65 años y más	34	44	78	26,62	43	55	98	28,74	2,12
TOTAL	160	133	293	100,00	184	157	341	100,00	

3. Vivienda

	1981	1991
Vivienda principal	–	122
Vivienda secundaria	–	102
Otras viviendas	–	40
TOTAL	199	264

4. Movimiento natural de la población

	1981	1982	1983	1984	1985	1986	1987	1988	1989	1991	1992	1993
Nº nacimientos	2	1	3	3	0	3	0	2	3	0	5	3
Nº defunciones	2	4	4	3	6	0	0	2	4	4	6	2
Crecim. vegetativo	0	-3	-1	0	-6	3	0	0	-1	-4	-1	1

III. SECTOR AGRARIO

1. Parcelación

(Nº de explotaciones según superficie)

	Nº de parcelas
De 0,1 a 5 Ha.	43
De 5 a 10 Ha.	13
De 10 a 20 Ha.	23
De 20 a 50 Ha.	12
Más de 50 Ha.	5
TOTAL	96

2. Distribución general de las tierras

	Superficie (Ha)
Tierras labradas	26
Pastos permanentes	2.028
Forestal	1.364
Otras tierras	265
TOTAL	3.683

3. Titulares de las explotaciones

a) Por grupos de edad	Nº	b) Ocupación principal	Nº
Menos de 35 años	13	Sólo en la explotación agrícola	70
De 35 a 54 años	32	Con otra actividad:	
De 55 a 64 años	24	– Principal	19
Mayores de 65 años	28	– Secundaria	8
TOTAL	97	TOTAL	97

4. Régimen de tenencia de las tierras

	Superficie (Ha)
Propiedad	3.370
Arrendamiento	106
Aparcería	2
Otros rég.	205
TOTAL	3.683

5. Cultivos (Ha)

Ha	Cereal grano	Legumi-nosas	Tubérculos	Cultivos industr.	Cultivos forrage.
Secano	18	0	0	0	0
Regadío	0	0	2	0	0

Ha	Hortalizas	Frutales	Viñedo	Olivar	Viveros
Secano	0	0	0	0	0
Regadío	0	0	0	0	0

6. Maquinaria agrícola

	Nº unidades
Motores	10
Tractores	10
Equipos trabajo del suelo	0
Equipos siembra y abonado	3
Equipos recolección	5
Instal. lecheras (ordeñadoras y tanques)	2
Otros equipos	15

7. Ganadería

	Nº Cabezas
a) Bovino	3.013
Ovino	793
Caprino	114

	Nº Explotaciones	Nº Plazas Reproductoras	Cebo
b) Cerda	52	0	113

IV. SECTOR INDUSTRIAL

1. Actividad industrial

Epígrafe	Altas
316.....	1
419.....	1
501.....	3
504.....	1
.....	–
.....	–
.....	–
.....	–

2. Viviendas de nueva construcción terminadas

	1991	1992
V.P.O Prom. pública..	0	0
V.P.O Prom. privada..	0	0
Libre.....	4	4
Rural.....	0	1
TOTAL.....	4	5



V. SECTOR SERVICIOS

1. Actividad comercial

Epígrafe	Altas	Epígrafe	Altas
612.....	3	671.....	2
617.....	1	673.....	8
642.....	1	682.....	1
647.....	1	.....	–

2. Entidades financieras y de seguros

	Sucursales	Agencias
Bancos.....	–	–
Cajas de Ahorro	–	–
C. Seguros.....	–	–

VI. OTRAS INFORMACIONES

1. Servicio telefónico

	1984	1991	1992	1993
Nº líneas.....	42	56	56	61

2. Asistencia sanitaria y social (año 1993)

Médico	Farmacia	Veterinario	ATS/DUE	Cen. Asist.
1 *	0	0	0	0

C. Asist. más próximo: –

3. Transporte de viajeros

Línea	Nº Enlaces
V. 119: AVILA-BARCO DE A. . .	1

Estación RENFE: Sí ☐ No ☒

	Nº Licencias
Taxi: Sí ☒ No ☐	1

4. Parque de vehículos (Padrón Municipal)

	1990	1991	1992	1993
Turismos.....	–	–	–	–
Autobuses.....	–	–	–	–
Camiones.....	–	–	–	–
Tractores-remolques.....	–	–	–	–
Motocicletas.....	–	–	–	–

5. Enseñanza (**)

Centros docentes		Curso 1993-94		
Nº	Tipo	Nivel	Nº unid.	Nº alumnos
–	–	Preescolar	–	–
–	–	E.G.B.	–	–

(**) C.R.A.: ALTO GREDOS. Se incluye en el Centro Cabecera de HOYOS DEL ESPINO.

6. Presupuestos municipales (en miles de ptas.)

Ingresos	1989	1990	1991	1992
a) Operaciones corrientes.....	4.833	0	0	7.337
Impuestos y tasas.....	3.071	0	0	3.873
Impuestos directos.....	571	0	0	2.183
Impuestos indirectos.....	1.380	0	0	859
Tasas y otros ingresos.....	1.120	0	0	831
Transferencias corrientes.....	1.762	0	0	2.993
Ingresos patrimoniales.....	0	0	0	471
b) Operaciones de capital.....	0	0	0	5.590
Enajenación de inversiones...	0	0	0	2.462
Transferencias de capital.....	0	0	0	3.128
Variación activos financieros.	0	0	0	0
Variación pasivos financieros.	0	0	0	0
TOTALES.....	4.833	0	0	12.927

Gastos	1989	1990	1991	1992
a) Operaciones corrientes.....	4.833	0	0	7.606
Gastos de personal.....	2.803	0	0	2.970
Compra de bienes y servicios..	1.830	0	0	4.628
Gastos financieros.....	0	0	0	8
Transferencias corrientes.....	200	0	0	0
b) Operaciones de capital.....	0	0	0	5.321
Inversiones reales.....	0	0	0	4.571
Transferencias de capital.....	0	0	0	750
Variación activos financieros..	0	0	0	0
Variación pasivos financieros..	0	0	0	0
TOTALES.....	4.833	0	0	12.927

417

CODIGO: **199**

MUNICIPIO: **SAN MIGUEL DE CORNEJA**

COMARCA Nº **3**

I. DATOS GENERALES

Nº de entidades de población	Extensión (km²)	Densidad población (hab/km²) 1981	1991	Var. %	Altitud (m)	Distancia a la capital (km)
1	6,80	24,41	17,21	-29,52	1.063	54

NIVELES DE RENTA



II. POBLACION

1. Evolución de la población de hecho

Año 1950	481
Año 1960	418
Año 1970	236
Año 1981	166
Año 1991	117

2. Distribución de la población por edades y sexo

	1981 V	H	T	% s/T.	1993 V	H	T	% s/T.	Var. %
De 0 a 16 años	13	9	22	13,25	3	3	6	4,62	-8,64
De 17 a 39 años	22	12	34	20,48	18	7	25	19,23	-1,25
De 40 a 64 años	12	15	27	16,27	21	15	36	27,69	11,43
De 65 años y más	41	42	83	50,00	24	39	63	48,46	-1,54
TOTAL	88	78	166	100,00	66	64	130	100,00	

3. Vivienda

	1981	1991
Vivienda principal	–	62
Vivienda secundaria	–	0
Otras viviendas	–	74
TOTAL	110	136

4. Movimiento natural de la población

	1981	1982	1983	1984	1985	1986	1987	1988	1989	1991	1992	1993
Nº nacimientos	0	2	0	0	0	1	0	0	1	0	0	0
Nº defunciones	0	5	0	0	1	0	4	4	5	1	2	5
Crecim. vegetativo	0	-3	0	0	-1	1	-4	-4	-4	-1	-2	-5

III. SECTOR AGRARIO

1. Parcelación

(Nº de explotaciones según superficie)

	Nº de parcelas
De 0,1 a 5 Ha.	61
De 5 a 10 Ha.	17
De 10 a 20 Ha.	10
De 20 a 50 Ha.	8
Más de 50 Ha.	2
TOTAL	98

2. Distribución general de las tierras

	Superficie (Ha)
Tierras labradas	11
Pastos permanentes	701
Forestal	21
Otras tierras	11
TOTAL	744

3. Titulares de las explotaciones

a) Por grupos de edad	Nº	b) Ocupación principal	Nº
Menos de 35 años	8	Sólo en la explotación agrícola	83
De 35 a 54 años	15	Con otra actividad:	
De 55 a 64 años	28	– Principal	12
Mayores de 65 años	44	– Secundaria	0
TOTAL	95	TOTAL	95

4. Régimen de tenencia de las tierras

	Superficie (Ha)
Propiedad	520
Arrendamiento	224
Aparcería	0
Otros rég.	0
TOTAL	744

5. Cultivos (Ha)

Ha	Cereal grano	Legumi-nosas	Tubérculos	Cultivos industr.	Cultivos forrage.
Secano	0	0	0	0	0
Regadío	0	6	2	0	2

Ha	Hortalizas	Frutales	Viñedo	Olivar	Viveros
Secano	0	0	0	0	0
Regadío	2	3	0	0	0

6. Maquinaria agrícola

	Nº unidades
Motores	2
Tractores	12
Equipos trabajo del suelo	4
Equipos siembra y abonado	1
Equipos recolección	4
Instal. lecheras (ordeñadoras y tanques)	6
Otros equipos	10

7. Ganadería

	Nº Cabezas
a) Bovino	297
Ovino	357
Caprino	0

	Nº Explotaciones	Nº Plazas Reproductoras	Cebo
b) Cerda	1	6	25

IV. SECTOR INDUSTRIAL

1. Actividad industrial

Epígrafe	Altas
501.....	2
504.....	2
.....	–
.....	–
.....	–
.....	–
.....	–
.....	–

2. Viviendas de nueva construcción terminadas

	1991	1992
V.P.O Prom. pública. .	0	0
V.P.O Prom. privada..	0	0
Libre.	2	0
Rural.	0	0
TOTAL.....	2	0



V. SECTOR SERVICIOS

1. Actividad comercial

Epígrafe	Altas	Epígrafe	Altas
612.....	1	.....	–
673.....	2	.....	–
.....	–	.....	–
.....	–	.....	–

2. Entidades financieras y de seguros

	Sucursales	Agencias
Bancos	–	–
Cajas de Ahorro	–	–
C. Seguros.....	–	–

VI. OTRAS INFORMACIONES

1. Servicio telefónico

	1984	1991	1992	1993
Nº líneas.....	22	50	52	60

2. Asistencia sanitaria y social (año 1993)

Médico	Farmacia	Veterinario	ATS/DUE	Cen. Asist.
1	0	0	0	0

C. Asist. más próximo: –

3. Transporte de viajeros

Línea	Nº Enlaces
.....	0

Estación RENFE: Sí ☐ No ☒

Taxi: Sí ☐ No ☒ .....

Nº Licencias
0

4. Parque de vehículos (Padrón Municipal)

	1990	1991	1992	1993
Turismos	22	29	35	34
Autobuses	0	0	0	0
Camiones	4	4	4	4
Tractores-remolques	0	0	0	0
Motocicletas	2	2	2	2

5. Enseñanza

Centros docentes		Curso 1993-94		
Nº	Tipo	Nivel	Nº unid.	Nº alumnos
–	–	Preescolar	–	–
–	–	E.G.B.	–	–
–	–	B.U.P.	–	–
–	–	F.P.	–	–

6. Presupuestos municipales (en miles de ptas.)

Ingresos	1989	1990	1991	1992
a) Operaciones corrientes	2.470	2.772	3.001	3.666
Impuestos y tasas.....	886	1.011	1.011	1.696
Impuestos directos	468	531	531	844
Impuestos indirectos.....	81	10	10	0
Tasas y otros ingresos	337	470	470	852
Transferencias corrientes.....	957	1.301	1.530	1.258
Ingresos patrimoniales	627	460	460	712
b) Operaciones de capital	750	2.500	2.500	3.749
Enajenación de inversiones...	0	0	0	0
Transferencias de capital.....	750	2.500	2.500	3.749
Variación activos financieros .	0	0	0	0
Variación pasivos financieros .	0	0	0	0
TOTALES	3.220	5.272	5.501	7.415

Gastos	1989	1990	1991	1992
a) Operaciones corrientes.....	1.998	2.222	2.449	2.587
Gastos de personal	703	750	788	833
Compra de bienes y servicios..	1.095	1.422	161	1.725
Gastos financieros	0	0	0	0
Transferencias corrientes	200	50	50	29
b) Operaciones de capital.....	1.223	3.052	3.052	4.828
Inversiones reales.....	1.190	3.052	3.052	0
Transferencias de capital	33	0	0	4.828
Variación activos financieros..	0	0	0	0
Variación pasivos financieros..	0	0	0	0
TOTALES.....	3,221	5.274	5.501	7.415

CODIGO: **200**

MUNICIPIO: **SAN MIGUEL DE SERREZUELA**

COMARCA Nº **1**

I. DATOS GENERALES

Nº de entidades de población	Extensión (km²)	Densidad población (hab/km²) 1981	1991	Var. %	Altitud (m)	Distancia a la capital (km)
1	34,80	9,51	6,78	-28,70	1.159	62

NIVELES DE RENTA



II. POBLACION

1. Evolución de la población de hecho

Año 1950	981
Año 1960	822
Año 1970	524
Año 1981	331
Año 1991	236

2. Distribución de la población por edades y sexo

	1981 V	H	T	% s/T.	1993 V	H	T	% s/T.	Var. %
De 0 a 16 años	22	24	46	13,90	7	14	21	8,27	-5,63
De 17 a 39 años	42	28	70	21,15	29	17	46	18,11	-3,04
De 40 a 64 años	36	31	67	20,24	45	29	74	29,13	8,89
De 65 años y más	76	72	148	44,71	51	62	113	44,49	-0,22
TOTAL	146	155	331	100,00	132	254	254	100,00	

3. Vivienda

	1981	1991
Vivienda principal	–	111
Vivienda secundaria	–	164
Otras viviendas	–	35
TOTAL	275	310

4. Movimiento natural de la población

	1981	1982	1983	1984	1985	1986	1987	1988	1989	1991	1992	1993
Nº nacimientos	0	0	0	1	0	0	3	1	0	0	2	0
Nº defunciones	7	3	3	4	8	3	2	5	6	2	3	2
Crecim. vegetativo	-7	-3	-3	-3	-8	-3	1	-4	-6	-2	-1	-2

III. SECTOR AGRARIO

1. Parcelación
(Nº de explotaciones según superficie)

	Nº de parcelas
De 0,1 a 5 Ha.	161
De 5 a 10 Ha.	31
De 10 a 20 Ha.	25
De 20 a 50 Ha.	25
Más de 50 Ha.	4
TOTAL	246

2. Distribución general de las tierras

	Superficie (Ha)
Tierras labradas	28
Pastos permanentes	1.837
Forestal	0
Otras tierras	18
TOTAL	1.883

3. Titulares de las explotaciones

a) Por grupos de edad	Nº	b) Ocupación principal	Nº
Menos de 35 años	16	Sólo en la explotación agrícola	161
De 35 a 54 años	73	Con otra actividad:	
De 55 a 64 años	71	– Principal	79
Mayores de 65 años	85	– Secundaria	5
TOTAL	245	TOTAL	245

4. Régimen de tenencia de las tierras

	Superficie (Ha)
Propiedad	1.144
Arrendamiento	739
Aparcería	0
Otros rég.	0
TOTAL	1.883

5. Cultivos (Ha)

Ha	Cereal grano	Legumi-nosas	Tubérculos	Cultivos industr.	Cultivos forrage.
Secano	0	0	0	0	0
Regadío	0	0	1	0	1

Ha	Hortalizas	Frutales	Viñedo	Olivar	Viveros
Secano	0	0	0	0	0
Regadío	0	0	0	0	0

6. Maquinaria agrícola

	Nº unidades
Motores	4
Tractores	7
Equipos trabajo del suelo	6
Equipos siembra y abonado	4
Equipos recolección	15
Instal. lecheras (ordeñadoras y tanques)	7
Otros equipos	25

7. Ganadería

	Nº Cabezas
a) Bovino	542
Ovino	974
Caprino	12

	Nº Explotaciones	Nº Plazas Reproductoras	Cebo
b) Cerda	35	97	36

IV. SECTOR INDUSTRIAL

1. Actividad industrial

Epígrafe	Altas
419.....	1
501.....	4
.....	–
.....	–
.....	–
.....	–
.....	–
.....	–

2. Viviendas de nueva construcción terminadas

	1991	1992
V.P.O Prom. pública..	0	0
V.P.O Prom. privada..	0	0
Libre.....	2	8
Rural.....	0	0
TOTAL.....	2	8



V. SECTOR SERVICIOS

1. Actividad comercial

Epígrafe	Altas	Epígrafe	Altas
642.....	2	501*.....	2
662.....	1	.....	–
673.....	4	.....	–
812.....	1	.....	–

2. Entidades financieras y de seguros

	Sucursales	Agencias
Bancos.....	–	–
Cajas de Ahorro	1	–
C. Seguros.....	–	–

VI. OTRAS INFORMACIONES

1. Servicio telefónico

	1984	1991	1992	1993
Nº líneas.....	35	68	71	75

2. Asistencia sanitaria y social (año 1993)

Médico	Farmacia	Veterinario	ATS/DUE	Cen. Asist.
1	0	0	0	0

C. Asist. más próximo: –

3. Transporte de viajeros

Línea	Nº Enlaces
V. 8: AVILA-NARRILLOS DEL A.	1

Estación RENFE: Sí ☐ No ☒

Nº Licencias
0

Taxi: Sí ☐ No ☒ .....

4. Parque de vehículos (Padrón Municipal)

	1990	1991	1992	1993
Turismos.....	43	45	42	38
Autobuses.....	0	0	1	0
Camiones.....	8	9	11	12
Tractores-remolques.....	0	0	1	1
Motocicletas.....	0	1	1	1

5. Enseñanza

Centros docentes		Curso 1993-94		
Nº	Tipo	Nivel	Nº unid.	Nº alumnos
–	–	Preescolar	–	–
–	–	E.G.B.	–	–
–	–	B.U.P.	–	–
–	–	F.P.	–	–

6. Presupuestos municipales (en miles de ptas.)

Ingresos

	1989	1990	1991	1992
a) Operaciones corrientes.....	4.355	6.190	6.520	6.578
Impuestos y tasas.....	2.403	3.887	4.031	4.080
Impuestos directos.....	695	1.293	1.545	1.845
Impuestos indirectos.....	173	453	300	650
Tasas y otros ingresos.....	1.535	2.141	2.186	1.585
Transferencias corrientes.....	1.713	2.100	2.300	2.300
Ingresos patrimoniales.....	239	203	189	198
b) Operaciones de capital.....	1.380	2.939	1.326	450
Enajenación de inversiones...	0	0	0	0
Transferencias de capital.....	1.380	2.939	450	450
Variación activos financieros.	0	0	0	0
Variación pasivos financieros.	0	0	876	0
TOTALES.....	5.735	9.129	7.846	7.028

Gastos

	1989	1990	1991	1992
a) Operaciones corrientes.....	3.545	4.835	4.975	5.828
Gastos de personal.....	1.125	1.250	1.395	1.685
Compra de bienes y servicios..	2.420	3.540	3.575	4.143
Gastos financieros.....	0	0	0	0
Transferencias corrientes.....	0	45	5	0
b) Operaciones de capital.....	2.191	4.294	2.871	1.100
Inversiones reales.....	2.191	4.294	2.871	1.100
Transferencias de capital.....	0	0	0	0
Variación activos financieros..	0	0	0	0
Variación pasivos financieros..	0	0	0	0
TOTALES.....	5.736	9.129	7.846	7.028

CODIGO: **201**

MUNICIPIO: **SAN PASCUAL**

COMARCA Nº **1**

I. DATOS GENERALES

Nº de entidades de población	Extensión (km²)	Densidad población (hab/km²) 1981	1991	Var. %	Altitud (m)	Distancia a la capital (km)
1	18,50	5,51	2,97	-46,08	883	33

NIVELES DE RENTA



II. POBLACION

1. Evolución de la población de hecho

Año 1950	250
Año 1960	229
Año 1970	164
Año 1981	102
Año 1991	55

2. Distribución de la población por edades y sexo

	1981 V	H	T	% s/T.	1993 V	H	T	% s/T.	Var. %
De 0 a 16 años	7	5	12	11,76	2	6	8	11,11	-0,65
De 17 a 39 años	21	10	31	30,39	14	8	22	30,56	0,17
De 40 a 64 años	17	17	34	33,33	9	8	17	23,61	-9,72
De 65 años y más	13	12	25	24,51	13	12	25	34,72	10,21
TOTAL	58	44	102	100,00	38	34	72	100,00	

3. Vivienda

	1981	1991
Vivienda principal	–	27
Vivienda secundaria	–	25
Otras viviendas	–	5
TOTAL	56	57

4. Movimiento natural de la población

	1981	1982	1983	1984	1985	1986	1987	1988	1989	1991	1992	1993
Nº nacimientos	0	0	0	0	0	0	1	0	1	0	0	1
Nº defunciones	3	3	1	0	2	3	3	1	0	1	0	0
Crecim. vegetativo	-3	-3	-1	0	-2	-3	-2	-1	1	-1	0	1

III. SECTOR AGRARIO

1. Parcelación

(Nº de explotaciones según superficie)

	Nº de parcelas
De 0,1 a 5 Ha.	9
De 5 a 10 Ha.	7
De 10 a 20 Ha.	4
De 20 a 50 Ha.	7
Más de 50 Ha.	11
TOTAL	38

2. Distribución general de las tierras

	Superficie (Ha)
Tierras labradas	946
Pastos permanentes	94
Forestal	436
Otras tierras	31
TOTAL	1.507

3. Titulares de las explotaciones

a) Por grupos de edad	Nº	b) Ocupación principal	Nº
Menos de 35 años	11	Sólo en la explotación agrícola	27
De 35 a 54 años	8	Con otra actividad:	
De 55 a 64 años	11	– Principal	8
Mayores de 65 años	5	– Secundaria	0
TOTAL	35	TOTAL	35

4. Régimen de tenencia de las tierras

	Superficie (Ha)
Propiedad	1.076
Arrendamiento	397
Aparcería	34
Otros rég.	0
TOTAL	1.507

5. Cultivos (Ha)

Ha	Cereal grano	Legumi-nosas	Tubérculos	Cultivos industr.	Cultivos forrage.
Secano	767	0	0	102	38
Regadío	67	0	1	52	6

Ha	Hortalizas	Frutales	Viñedo	Olivar	Viveros
Secano	0	0	3	0	0
Regadío	2	0	0	0	0

6. Maquinaria agrícola

	Nº unidades
Motores	7
Tractores	16
Equipos trabajo del suelo	37
Equipos siembra y abonado	28
Equipos recolección	6
Instal. lecheras (ordeñadoras y tanques)	12
Otros equipos	37

7. Ganadería

	Nº Cabezas
a) Bovino	134
Ovino	1.320
Caprino	0

	Nº Explotaciones	Nº Plazas Reproductoras	Cebo
b) Cerda	12	1	36

IV. SECTOR INDUSTRIAL

1. Actividad industrial

Epígrafe	Altas
.....	–
.....	–
.....	–
.....	–
.....	–
.....	–
.....	–
.....	–

2. Viviendas de nueva construcción terminadas

	1991	1992
V.P.O Prom. pública. .	0	0
V.P.O Prom. privada..	0	0
Libre.	1	0
Rural.	0	0
TOTAL.....	1	0



V. SECTOR SERVICIOS

1. Actividad comercial

Epígrafe	Altas	Epígrafe	Altas
.....	–	.....	–
.....	–	.....	–
.....	–	.....	–
.....	–	.....	–

2. Entidades financieras y de seguros

	Sucursales	Agencias
Bancos	–	–
Cajas de Ahorro	–	–
C. Seguros.....	–	–

VI. OTRAS INFORMACIONES

1. Servicio telefónico

	1984	1991	1992	1993
Nº líneas.....	1	1	1	31

2. Asistencia sanitaria y social (año 1993)

Médico	Farmacia	Veterinario	ATS/DUE	Cen. Asist.
–	–	–	–	–

C. Asist. más próximo: A.P. Hernansancho

3. Transporte de viajeros

Línea	Nº Enlaces
.....	–

Estación RENFE: Sí ☐ No ☒

Nº Licencias
–

Taxi: Sí ☐ No ☒ .....

4. Parque de vehículos (Padrón Municipal)

	1990	1991	1992	1993
Turismos	21	20	21	20
Autobuses.....	0	0	0	0
Camiones	0	0	0	0
Tractores-remolques	13	14	14	15
Motocicletas	10	9	9	8

5. Enseñanza

Centros docentes		Curso 1993-94		
Nº	Tipo	Nivel	Nº unid.	Nº alumnos
–	–	Preescolar	–	–
–	–	E.G.B.	–	–
–	–	B.U.P.	–	–
–	–	F.P.	–	–

6. Presupuestos municipales (en miles de ptas.)

Ingresos	1989	1990	1991	1992
a) Operaciones corrientes	1.660	2.582	2.143	2.495
Impuestos y tasas.....	626	1.301	905	1.087
Impuestos directos	324	924	450	673
Impuestos indirectos.....	71	9	9	9
Tasas y otros ingresos	231	368	446	405
Transferencias corrientes.....	562	779	703	953
Ingresos patrimoniales.....	472	502	535	455
b) Operaciones de capital	200	750	700	1.000
Enajenación de inversiones...	0	0	0	0
Transferencias de capital.....	200	750	700	1.000
Variación activos financieros .	0	0	0	0
Variación pasivos financieros .	0	0	0	0
TOTALES	1.860	3.332	2.843	3.495

Gastos	1989	1990	1991	1992
a) Operaciones corrientes.....	1.355	1.993	1.885	2.495
Gastos de personal	335	1.031	825	820
Compra de bienes y servicios..	1.020	962	1.060	1.675
Gastos financieros	0	0	0	0
Transferencias corrientes	0	0	0	0
b) Operaciones de capital.....	504	1.341	958	1.000
Inversiones reales.....	500	1.341	958	1.000
Transferencias de capital	0	0	0	0
Variación activos financieros..	0	0	0	0
Variación pasivos financieros..	4	0	0	0
TOTALES.....	1.859	3.334	2.843	3.495

CODIGO: **202**

MUNICIPIO: **SAN PEDRO DEL ARROYO**

COMARCA Nº **1**

I. DATOS GENERALES

Nº de entidades de población	Extensión (km²)	Densidad población (hab/km²) 1981	1991	Var. %	Altitud (m)	Distancia a la capital (km)
2	18,20	32,09	27,31	-14,90	933	24

NIVELES DE RENTA



II. POBLACION

1. Evolución de la población de hecho

Año 1950	602
Año 1960	650
Año 1970	577
Año 1981	584
Año 1991	497

2. Distribución de la población por edades y sexo

	1981 V	H	T	% s/T.	1993 V	H	T	% s/T.	Var. %
De 0 a 16 años	71	69	140	23,97	57	46	103	19,47	-4,50
De 17 a 39 años	104	98	202	34,59	104	82	186	35,16	0,57
De 40 a 64 años	79	80	159	27,23	76	74	150	28,36	1,13
De 65 años y más	41	42	83	14,21	40	50	90	17,01	2,80
TOTAL	295	289	584	100,00	277	252	529	100,00	

3. Vivienda

	1981	1991
Vivienda principal	–	163
Vivienda secundaria	–	92
Otras viviendas	–	53
TOTAL	222	308

4. Movimiento natural de la población

	1981	1982	1983	1984	1985	1986	1987	1988	1989	1991	1992	1993
Nº nacimientos	0	2	4	9	4	7	8	12	6	3	3	8
Nº defunciones	7	8	1	0	1	3	6	4	5	5	6	3
Crecim. vegetativo	-7	-6	3	9	3	4	2	8	1	-2	-3	5

III. SECTOR AGRARIO

1. Parcelación

(Nº de explotaciones según superficie)

	Nº de parcelas
De 0,1 a 5 Ha.	12
De 5 a 10 Ha.	2
De 10 a 20 Ha.	5
De 20 a 50 Ha.	21
Más de 50 Ha.	7
TOTAL	47

2. Distribución general de las tierras

	Superficie (Ha)
Tierras labradas	1.348
Pastos permanentes	123
Forestal	2
Otras tierras	13
TOTAL	1.486

3. Titulares de las explotaciones

a) Por grupos de edad	Nº
Menos de 35 años	6
De 35 a 54 años	13
De 55 a 64 años	23
Mayores de 65 años	8
TOTAL	50

b) Ocupación principal	Nº
Sólo en la explotación agrícola	43
Con otra actividad:	
- Principal	7
- Secundaria	0
TOTAL	50

4. Régimen de tenencia de las tierras

	Superficie (Ha)
Propiedad	896
Arrendamiento	537
Aparcería	3
Otros rég.	50
TOTAL	1.486

5. Cultivos (Ha)

Ha	Cereal grano	Legumi-nosas	Tubérculos	Cultivos industr.	Cultivos forroge.
Secano	1.152	0	0	251	39
Regadío	0	0	1	0	20

Ha	Hortalizas	Frutales	Viñedo	Olivar	Viveros
Secano	2	0	0	0	0
Regadío	2	162	0	0	0

6. Maquinaria agrícola

	Nº unidades
Motores	21
Tractores	36
Equipos trabajo del suelo	68
Equipos siembra y abonado	52
Equipos recolección	11
Instal. lecheras (ordeñadoras y tanques)	26
Otros equipos	46

7. Ganadería

	Nº Cabezas
a) Bovino	346
Ovino	1.631
Caprino	14

	Nº Explotaciones	Nº Plazas Reproductoras	Cebo
b) Cerda	17	161	1.066

IV. SECTOR INDUSTRIAL

1. Actividad industrial

Epígrafe	Altas
314	1
316	1
413	1
419	1
422	1
491	6
501	2
504	2
505	2

2. Viviendas de nueva construcción terminadas

	1991	1992
V.P.O Prom. pública. .	0	0
V.P.O Prom. privada..	0	0
Libre.	0	9
Rural.	0	2
TOTAL.	0	11



V. SECTOR SERVICIOS

1. Actividad comercial

Epígrafe	Altas	Epígrafe	Altas	Epígrafe	Altas	Epígrafe	Altas	Epígrafe	Altas	Epígrafe	Altas
612	2	646	1	662	5	691	1	833	1	972	2
617	1	652	3	671	2	712	2	849	1	511*	1
621	1	655	2	673	7	811	1	852	1	...	–
642	3	659	3	682	1	812	2	945	1	...	–

2. Entidades financieras y de seguros

	Sucursales	Agencias
Bancos	1	–
Cajas de Ahorro	2	–
C. Seguros.	–	1

VI. OTRAS INFORMACIONES

1. Servicio telefónico

	1984	1991	1992	1993
Nº líneas.	169	184	193	209

2. Asistencia sanitaria y social (año 1993)

Médico	Farmacia	Veterinario	ATS/DUE	Cen. Asist.
1	1	0	1	1

C. Asist. más próximo: –

3. Transporte de viajeros

Línea	Nº Enlaces
V. 214: AVILA-HORCAJO DE LAS T..	2
V. 3389: AVILA-SALAMANCA ..	1

Estación RENFE: Sí ☒ No ☐

	Nº Licencias
Taxi: Sí ☒ No ☐	1

4. Parque de vehículos (Padrón Municipal)

	1990	1991	1992	1993
Turismos	162	168	174	182
Autobuses	0	0	0	0
Camiones	23	27	26	29
Tractores-remolques	3	3	2	2
Motocicletas	13	11	11	10

5. Enseñanza

Centros docentes		Curso 1993-94		
Nº	Tipo	Nivel	Nº unid.	Nº alumnos
–	Púb.	Preescolar	1	24
1	Púb.	E.G.B.	5	82
–	–	B.U.P.	–	–
–	–	F.P.	–	–

6. Presupuestos municipales (en miles de ptas.)

Ingresos	1989	1990	1991	1992
a) Operaciones corrientes	13.508	15.685	19.069	17.509
Impuestos y tasas.	7.391	9.324	11.992	9.711
Impuestos directos	3.872	5.172	5.878	4.534
Impuestos indirectos	623	523	1.123	1.523
Tasas y otros ingresos	2.896	3.629	4.991	3.654
Transferencias corrientes	5.175	4.825	4.908	5.600
Ingresos patrimoniales	942	1.536	2.169	2.198
b) Operaciones de capital	11.499	9.600	11.000	19.600
Enajenación de inversiones	0	0	0	0
Transferencias de capital	2.520	5.600	5.000	13.600
Variación activos financieros	0	0	0	0
Variación pasivos financieros	8.979	4.000	6.000	6.000
TOTALES	25.007	25.285	30.069	37.109

Gastos	1989	1990	1991	1992
a) Operaciones corrientes	13.309	13.631	18.369	19.310
Gastos de personal	2.517	2.632	3.179	4.096
Compra de bienes y servicios	10.192	10.599	14.490	14.364
Gastos financieros	500	400	700	850
Transferencias corrientes	100	0	0	0
b) Operaciones de capital	11.699	11.655	11.700	17.800
Inversiones reales	7.999	9.600	7.200	13.600
Transferencias de capital	0	0	0	0
Variación activos financieros	0	0	0	0
Variación pasivos financieros	3.700	2.055	4.500	4.200
TOTALES	25.008	25.286	30.069	37.110

CODIGO: **203**

MUNICIPIO: **SANTA CRUZ DEL VALLE**

COMARCA Nº **6**

I. DATOS GENERALES

Nº de entidades de población	Extensión (km²)	Densidad población (hab/km²) 1981	1991	Var. %	Altitud (m)	Distancia a la capital (km)
1	29,80	20,77	22,55	8,56	725	73

NIVELES DE Rrenta



II. POBLACION

1. Evolución de la población de hecho

Año 1950	991
Año 1960	1.013
Año 1970	880
Año 1981	619
Año 1991	672

2. Distribución de la población por edades y sexo

	1981 V	H	T	% s/T.	1993 V	H	T	% s/T.	Var. %
De 0 a 16 años	63	60	123	19,87	50	48	98	14,78	-5,09
De 17 a 39 años	106	93	199	32,15	120	96	216	32,58	0,43
De 40 a 64 años	91	98	189	30,53	82	85	167	25,19	-5,34
De 65 años y más	49	59	108	17,45	79	103	182	27,45	10,00
TOTAL	309	310	619	100,00	331	332	663	100,00	

3. Vivienda

	1981	1991
Vivienda principal	–	245
Vivienda secundaria	–	257
Otras viviendas	–	0
TOTAL	396	502

4. Movimiento natural de la población

	1981	1982	1983	1984	1985	1986	1987	1988	1989	1991	1992	1992
Nº nacimientos	10	6	0	2	7	4	2	2	2	4	1	6
Nº defunciones	10	8	0	0	0	7	7	3	9	5	12	12
Crecim. vegetativo	0	-2	0	2	7	-3	-5	-1	-7	-1	-11	-6

III. SECTOR AGRARIO

1. Parcelación
(Nº de explotaciones según superficie)

	Nº de parcelas
De 0,1 a 5 Ha.	153
De 5 a 10 Ha.	5
De 10 a 20 Ha.	2
De 20 a 50 Ha.	0
Más de 50 Ha.	1
TOTAL	161

2. Distribución general de las tierras

	Superficie (Ha)
Tierras labradas	87
Pastos permanentes	53
Forestal	2.014
Otras tierras	16
TOTAL	2.170

3. Titulares de las explotaciones

a) Por grupos de edad	Nº	b) Ocupación principal	Nº
Menos de 35 años	6	Sólo en la explotación agrícola	72
De 35 a 54 años	56	Con otra actividad:	
De 55 a 64 años	49	– Principal	83
Mayores de 65 años	54	– Secundaria	10
TOTAL	165	TOTAL	165

4. Régimen de tenencia de las tierras

	Superficie (Ha)
Propiedad	2.163
Arrendamiento	4
Aparcería	2
Otros rég.	0
TOTAL	2.169

5. Cultivos (Ha)

Ha	Cereal grano	Legumi-nosas	Tubérculos	Cultivos industr.	Cultivos forrage.
Secano	0	0	0	0	0
Regadío	0	0	1	0	0
Ha	**Hortalizas**	**Frutales**	**Viñedo**	**Olivar**	**Viveros**
Secano	0	7	31	100	0
Regadío	3	1	0	0	0

6. Maquinaria agrícola

	Nº unidades
Motores	0
Tractores	41
Equipos trabajo del suelo	0
Equipos siembra y abonado	0
Equipos recolección	1
Instal. lecheras (ordeñadoras y tanques)	3
Otros equipos	28

7. Ganadería

	Nº Cabezas
a) Bovino	27
Ovino	116
Caprino	189

	Nº Explotaciones	Nº Plazas Reproductoras	Cebo
b) Cerda	24	6	41

IV. SECTOR INDUSTRIAL

1. Actividad industrial

Epígrafe	Altas
316	1
419	2
428	1
453	1
461	1
501	2
504	1
.....	–

2. Viviendas de nueva construcción terminadas

	1991	1992
V.P.O Prom. pública. .	0	0
V.P.O Prom. privada..	0	0
Libre.	0	4
Rural.	0	0
TOTAL.....	0	4



V. SECTOR SERVICIOS

1. Actividad comercial

Epígrafe	Altas	Epígrafe	Altas
612	1	673	5
642	2	721	1
647	1	812	1
652	1	972	2
662	3	.....	–

2. Entidades financieras y de seguros

	Sucursales	Agencias
Bancos	–	–
Cajas de Ahorro	1	–
C. Seguros.....	–	–

VI. OTRAS INFORMACIONES

1. Servicio telefónico

	1984	1991	1992	1993
Nº líneas.....	137	185	211	219

2. Asistencia sanitaria y social (año 1993)

Médico	Farmacia	Veterinario	ATS/DUE	Cen. Asist.
1	1	–	1	–

C. Asist. más próximo: C. S. Mombeltrán

3. Transporte de viajeros

Línea	Nº Enlaces
.....	–

Estación RENFE: Sí ☐ No ☒

	Nº Licencias
Taxi: Sí ☒ No ☐	2

4. Parque de vehículos (Padrón Municipal)

	1990	1991	1992	1993
Turismos	115	113	112	122
Autobuses.....	3	2	2	2
Camiones	18	21	19	17
Tractores-remolques	5	5	6	8
Motocicletas	39	36	33	32

5. Enseñanza (**)

Centros docentes		Curso 1993-94		
Nº	Tipo	Nivel	Nº unid.	Nº alumnos
–	–	Preescolar	–	–
–	–	E.G.B.	–	–

(**) C.R.A.: EL VALLE. Se incluye en el Centro Cabecera de VILLAREJO DEL VALLE.

6. Presupuestos municipales (en miles de ptas.)

Ingresos	1989	1990	1991	1992
a) Operaciones corrientes	30.866	39.798	41.222	49.747
Impuestos y tasas.....	9.125	9.845	9.485	15.051
Impuestos directos	2.916	3.418	3.360	5.075
Impuestos indirectos.....	301	1.505	1.705	1.100
Tasas y otros ingresos.....	5.908	4.922	4.420	8.876
Transferencias corrientes.....	4.088	5.500	5.500	7.000
Ingresos patrimoniales.....	17.653	24.453	26.237	27.696
b) Operaciones de capital	7.006	14.484	18.088	9.979
Enajenación de inversiones...	6.206	0	9.000	3.010
Transferencias de capital.....	600	14.284	9.088	5.469
Variación activos financieros .	200	200	0	500
Variación pasivos financieros .	0	0	0	1.000
TOTALES	37.872	54.282	59.310	59.726

Gastos	1989	1990	1991	1992
a) Operaciones corrientes.....	32.272	41.262	51.465	51.641
Gastos de personal	11.761	13.164	13.584	15.100
Compra de bienes y servicios..	17.936	24.894	35.005	35.441
Gastos financieros	0	519	335	0
Transferencias corrientes	2.575	2.685	2.541	1.100
b) Operaciones de capital.....	5.600	13.020	7.865	8.085
Inversiones reales.....	5.400	12.820	7.845	6.585
Transferencias de capital	0	0	0	0
Variación activos financieros..	200	200	20	500
Variación pasivos financieros..	0	0	0	1.000
TOTALES.....	37.872	54.282	59.330	59.726

CODIGO: **204**

MUNICIPIO: **SANTA CRUZ DE PINARES**

COMARCA Nº **5**

I. DATOS GENERALES

Nº de entidades de población	Extensión (km²)	Densidad población (hab/km²) 1981	1991	Var. %	Altitud (m)	Distancia a la capital (km)
1	41,10	6,64	6,16	-7,33	1.011	24

NIVELES DE RENTA



II. POBLACION

1. Evolución de la población de hecho

Año 1950	728
Año 1960	639
Año 1970	398
Año 1981	273
Año 1991	253

2. Distribución de la población por edades y sexo

	1981 V	H	T	% s/T.	1993 V	H	T	% s/T.	Var. %
De 0 a 16 años	27	25	52	19,05	7	8	15	6,10	-12,95
De 17 a 39 años	49	16	65	23,81	46	24	70	28,46	4,65
De 40 a 64 años	49	46	95	34,80	38	27	65	26,42	-8,38
De 65 años y más	35	26	61	22,34	46	50	96	39,02	16,68
TOTAL	160	113	273	100,00	137	109	246	100,00	

3. Vivienda

	1981	1991
Vivienda principal	-	98
Vivienda secundaria	-	248
Otras viviendas	-	3
TOTAL	211	349

4. Movimiento natural de la población

	1981	1982	1983	1984	1985	1986	1987	1988	1989	1991	1992	1993
Nº nacimientos	2	3	1	4	1	3	4	0	2	0	0	1
Nº defunciones	3	3	1	2	2	3	2	5	7	1	3	1
Crecim. vegetativo	-1	0	0	2	-1	0	2	-5	-5	-1	-3	0

III. SECTOR AGRARIO

1. Parcelación

(Nº de explotaciones según superficie)

	Nº de parcelas
De 0,1 a 5 Ha.	81
De 5 a 10 Ha.	8
De 10 a 20 Ha.	4
De 20 a 50 Ha.	0
Más de 50 Ha.	4
TOTAL	97

2. Distribución general de las tierras

	Superficie (Ha)
Tierras labradas	38
Pastos permanentes.	3.230
Forestal	384
Otras tierras	139
TOTAL	3.791

3. Titulares de las explotaciones

a) Por grupos de edad	Nº	b) Ocupación principal	Nº
Menos de 35 años	5	Sólo en la explotación agrícola	79
De 35 a 54 años	16	Con otra actividad:	
De 55 a 64 años	33	- Principal	25
Mayores de 65 años	52	- Secundaria	2
TOTAL	106	TOTAL	106

4. Régimen de tenencia de las tierras

	Superficie (Ha)
Propiedad	2.930
Arrendamiento	0
Aparcería	3
Otros rég.	858
TOTAL	3.791

5. Cultivos (Ha)

Ha	Cereal grano	Legumi-nosas	Tubérculos	Cultivos industr.	Cultivos forrage.
Secano	2	1	0	0	0
Regadío	0	0	4	0	1

Ha	Hortalizas	Frutales	Viñedo	Olivar	Viveros
Secano	0	0	20	0	0
Regadío	4	0	0	0	0

6. Maquinaria agrícola

	Nº unidades
Motores	6
Tractores	3
Equipos trabajo del suelo	0
Equipos siembra y abonado	0
Equipos recolección	0
Instal. lecheras (ordeñadoras y tanques)	3
Otros equipos	7

7. Ganadería

	Nº Cabezas
a) Bovino	973
Ovino	1.085
Caprino	1.199

	Nº Explotaciones	Nº Plazas Reproductoras	Cebo
b) Cerda	26	0	50

IV. SECTOR INDUSTRIAL

1. Actividad industrial

Epígrafe	Altas
501	2
	–
	–
	–
	–
	–
	–
	–

2. Viviendas de nueva construcción terminadas

	1991	1992
V.P.O Prom. pública. .	0	0
V.P.O Prom. privada..	0	0
Libre.	1	2
Rural.	0	0
TOTAL.	1	2



V. SECTOR SERVICIOS

1. Actividad comercial

Epígrafe	Altas	Epígrafe	Altas
662	2		–
673	3		–
501*	3		–
	–		–

2. Entidades financieras y de seguros

	Sucursales	Agencias
Bancos	–	–
Cajas de Ahorro	–	–
C. Seguros.	–	–

VI. OTRAS INFORMACIONES

1. Servicio telefónico

	1984	1991	1992	1993
Nº líneas	48	115	126	135

2. Asistencia sanitaria y social (año 1993)

Médico	Farmacia	Veterinario	ATS/DUE	Cen. Asist.
1	–	–	–	–

C. Asist. más próximo: C. S. Avila Rural

3. Transporte de viajeros

Línea	Nº Enlaces
V. 1820: AVILA-SAN BARTOLOME DE P..	1

Estación RENFE: Sí ☐ No ☒

	Nº Licencias
Taxi: Sí ☐ No ☒	–

4. Parque de vehículos (Padrón Municipal)

	1990	1991	1992	1993
Turismos	–	–	–	–
Autobuses	–	–	–	–
Camiones	–	–	–	–
Tractores-remolques	–	–	–	–
Motocicletas	–	–	–	–

5. Enseñanza (**)

Centros docentes		Curso 1993-94		
Nº	Tipo	Nivel	Nº unid.	Nº alumnos
–	–	Preescolar	–	–
–	–	E.G.B.	–	–

(**) C.R.A.: LA GAZNATA. Se incluye en el Centro Cabecera de SAN BARTOLOME DE PINARES.

6. Presupuestos municipales (en miles de ptas.)

Ingresos	1989	1990	1991	1992
a) Operaciones corrientes	11.517	11.587	11.830	12.762
Impuestos y tasas	7.002	6.477	6.625	8.105
Impuestos directos	3.185	2.400	3.200	3.150
Impuestos indirectos	150	440	190	390
Tasas y otros ingresos	3.667	3.637	3.235	4.565
Transferencias corrientes	1.830	2.000	2.200	2.300
Ingresos patrimoniales	2.685	3.110	3.005	2.357
b) Operaciones de capital	4.203	0	3.900	6.700
Enajenación de inversiones	0	0	0	0
Transferencias de capital	3.531	0	3.800	4.700
Variación activos financieros	0	0	0	0
Variación pasivos financieros	672	0	100	2.000
TOTALES	15.720	11.587	15.730	19.462

Gastos	1989	1990	1991	1992
a) Operaciones corrientes	7.170	8.457	7.855	10.612
Gastos de personal	3.094	3.777	3.485	3.698
Compra de bienes y servicios	3.665	4.055	3.535	5.604
Gastos financieros	65	75	275	250
Transferencias corrientes	346	550	560	1.060
b) Operaciones de capital	8.550	3.130	7.875	8.850
Inversiones reales	8.200	3.055	6.000	6.700
Transferencias de capital	275	0	0	0
Variación activos financieros	0	0	0	0
Variación pasivos financieros	75	75	1.875	2.150
TOTALES	15.720	11.587	15.730	19.462

CODIGO: **205**

MUNICIPIO: **SANTA MARIA DEL ARROYO**

COMARCA Nº **2**

I. DATOS GENERALES

Nº de entidades de población	Extensión (km²)	Densidad población (hab/km²) 1981	1991	Var. %	Altitud (m)	Distancia a la capital (km)
1	10,90	17,80	14,68	−17,53	1.131	22

NIVELES DE RENTA



II. POBLACION

1. Evolución de la población de hecho

Año 1950	223
Año 1960	220
Año 1970	211
Año 1981	194
Año 1991	160

2. Distribución de la población por edades y sexo

	1981 V	H	T	% s/T.	1993 V	H	T	% s/T.	Var. %
De 0 a 16 años	14	16	30	15,46	13	15	28	17,28	1,82
De 17 a 39 años	25	18	43	22,16	22	19	41	25,31	3,14
De 40 a 64 años	32	41	73	37,63	27	25	52	32,10	−5,53
De 65 años y más	23	25	48	24,74	21	20	41	25,31	0,57
TOTAL	94	100	194	100,00	83	79	162	100,00	

3. Vivienda

	1981	1991
Vivienda principal	–	47
Vivienda secundaria	–	27
Otras viviendas	–	7
TOTAL	97	81

4. Movimiento natural de la población

	1981	1982	1983	1984	1985	1986	1987	1988	1989	1991	1992	1993
Nº nacimientos	0	1	1	0	3	1	0	0	2	1	2	0
Nº defunciones	3	2	8	3	0	1	3	3	1	0	1	0
Crecim. vegetativo	−3	−1	−7	−3	3	0	−3	−3	1	1	1	0

III. SECTOR AGRARIO

1. Parcelación

(Nº de explotaciones según superficie)

	Nº de parcelas
De 0,1 a 5 Ha.	4
De 5 a 10 Ha.	4
De 10 a 20 Ha.	14
De 20 a 50 Ha.	13
Más de 50 Ha.	5
TOTAL	40

2. Distribución general de las tierras

	Superficie (Ha)
Tierras labradas	772
Pastos permanentes	242
Forestal	0
Otras tierras	101
TOTAL	1.115

3. Titulares de las explotaciones

a) Por grupos de edad	Nº	b) Ocupación principal	Nº
Menos de 35 años	5	Sólo en la explotación agrícola	29
De 35 a 54 años	21	Con otra actividad:	
De 55 a 64 años	9	– Principal	5
Mayores de 65 años	1	– Secundaria	2
TOTAL	36	TOTAL	36

4. Régimen de tenencia de las tierras

	Superficie (Ha)
Propiedad	550
Arrendamiento	565
Aparcería	0
Otros rég.	0
TOTAL	1.115

5. Cultivos (Ha)

Ha	Cereal grano	Legumi-nosas	Tubérculos	Cultivos industr.	Cultivos forrage.
Secano	371	2	0	114	505
Regadío	0	0	0	0	1

Ha	Hortalizas	Frutales	Viñedo	Olivar	Viveros
Secano	0	0	0	0	0
Regadío	0	0	0	0	0

6. Maquinaria agrícola

	Nº unidades
Motores	5
Tractores	20
Equipos trabajo del suelo	35
Equipos siembra y abonado	27
Equipos recolección	5
Instal. lecheras (ordeñadoras y tanques)	13
Otros equipos	21

7. Ganadería

	Nº Cabezas
a) Bovino	213
Ovino	400
Caprino	0

	Nº Explotaciones	Nº Plazas Reproductoras	Cebo
b) Cerda	10	88	1.778

IV. SECTOR INDUSTRIAL

1. Actividad industrial

Epígrafe	Altas
314	1
316	2
	–
	–
	–
	–
	–
	–
	–

2. Viviendas de nueva construcción terminadas

	1991	1992
V.P.O Prom. pública	0	0
V.P.O Prom. privada	0	0
Libre	0	0
Rural	0	0
TOTAL	0	0



V. SECTOR SERVICIOS

1. Actividad comercial

Epígrafe	Altas	Epígrafe	Altas
612	2		–
663	1		–
673	1		–
911	1		–

2. Entidades financieras y de seguros

	Sucursales	Agencias
Bancos	–	–
Cajas de Ahorro	–	–
C. Seguros	–	–

VI. OTRAS INFORMACIONES

1. Servicio telefónico

	1984	1991	1992	1993
Nº líneas	24	36	36	37

2. Asistencia sanitaria y social (año 1993)

Médico	Farmacia	Veterinario	ATS/DUE	Cen. Asist.
–	–	–	–	–

C. Asist. más próximo: A. P. Muñogalindo

3. Transporte de viajeros

Línea	Nº Enlaces
	–

Estación RENFE: Sí ☐ No ☒

Nº Licencias
–

Taxi: Sí ☐ No ☒

4. Parque de vehículos (Padrón Municipal)

	1990	1991	1992	1993
Turismos	34	35	31	35
Autobuses	0	0	0	0
Camiones	3	3	3	3
Tractores-remolques	0	0	0	0
Motocicletas	2	2	2	2

5. Enseñanza

Centros docentes		Curso 1993-94		
Nº	Tipo	Nivel	Nº unid.	Nº alumnos
–	Púb.	Preescolar	–	5
1	Púb.	E.G.B.	1	8
–	–	B.U.P.	–	–
–	–	F.P.	–	–

6. Presupuestos municipales (en miles de ptas.)

Ingresos	1989	1990	1991	1992
a) Operaciones corrientes	2.335	2.720	3.122	3.662
Impuestos y tasas	1.036	1.609	1.401	1.703
Impuestos directos	546	753	729	985
Impuestos indirectos	122	254	89	179
Tasas y otros ingresos	368	602	583	629
Transferencias corrientes	1.111	1.111	1.548	1.747
Ingresos patrimoniales	188	0	173	212
b) Operaciones de capital	910	1.057	1.020	1.311
Enajenación de inversiones	0	0	0	0
Transferencias de capital	910	866	1.020	1.311
Variación activos financieros	0	0	0	0
Variación pasivos financieros	0	191	0	0
TOTALES	3.245	3.777	4.142	4.973

Gastos	1989	1990	1991	1992
a) Operaciones corrientes	1.871	2.372	2.423	2.754
Gastos de personal	713	749	738	788
Compra de bienes y servicios	983	1.450	1.555	1.831
Gastos financieros	154	150	130	135
Transferencias corrientes	21	23	0	0
b) Operaciones de capital	1.374	1.407	1.719	2.220
Inversiones reales	1.204	1.242	1.419	1.864
Transferencias de capital	0	0	125	181
Variación activos financieros	0	0	0	0
Variación pasivos financieros	170	165	175	175
TOTALES	3.245	3.779	4.142	4.974

CODIGO: **206**

MUNICIPIO: **SANTA MARIA DEL BERROCAL**

COMARCA Nº **3**

I. DATOS GENERALES

Nº de entidades de población	Extensión (km²)	Densidad población (hab/km²) 1981	1991	Var. %	Altitud (m)	Distancia a la capital (km)
3	28,30	30,46	25,16	-17,40	1.052	70

NIVELES DE RENTA



II. POBLACION

1. Evolución de la población de hecho

Año 1950	1.616
Año 1960	1.391
Año 1970	1.154
Año 1981	862
Año 1991	712

2. Distribución de la población por edades y sexo

	1981 V	H	T	% s/T.	1993 V	H	T	% s/T.	Var. %
De 0 a 16 años	97	98	195	22,62	36	51	87	12,54	-10,09
De 17 a 39 años	94	90	184	21,35	113	105	218	31,41	10,07
De 40 a 64 años	145	158	303	35,15	96	94	190	27,38	-7,77
De 65 años y más	88	92	180	20,88	90	109	199	28,67	7,79
TOTAL	424	438	862	100,00	335	359	694	100,00	

3. Vivienda

	1981	1991
Vivienda principal	–	271
Vivienda secundaria	–	84
Otras viviendas	–	84
TOTAL	453	439

4. Movimiento natural de la población

	1981	1982	1983	1984	1985	1986	1987	1988	1989	1991	1992	1993
Nº nacimientos	6	6	3	5	3	4	4	8	1	2	5	3
Nº defunciones	11	15	9	6	16	10	13	6	10	10	9	11
Crecim. vegetativo	-5	-9	-6	-1	-13	-6	-9	2	-9	-8	-4	-8

III. SECTOR AGRARIO

1. Parcelación
(Nº de explotaciones según superficie)

	Nº de parcelas
De 0,1 a 5 Ha.	52
De 5 a 10 Ha.	43
De 10 a 20 Ha.	56
De 20 a 50 Ha.	30
Más de 50 Ha.	8
TOTAL	189

2. Distribución general de las tierras

	Superficie (Ha)
Tierras labradas	471
Pastos permanentes	2.146
Forestal	0
Otras tierras	241
TOTAL	2.858

3. Titulares de las explotaciones

a) Por grupos de edad	Nº
Menos de 35 años	5
De 35 a 54 años	34
De 55 a 64 años	48
Mayores de 65 años	101
TOTAL	188

b) Ocupación principal	Nº
Sólo en la explotación agrícola	169
Con otra actividad:	
– Principal	19
– Secundaria	0
TOTAL	188

4. Régimen de tenencia de las tierras

	Superficie (Ha)
Propiedad	2.112
Arrendamiento	746
Aparcería	0
Otros rég.	0
TOTAL	2.858

5. Cultivos (Ha)

Ha	Cereal grano	Legumi-nosas	Tubérculos	Cultivos industr.	Cultivos forrage.
Secano	465	9	0	0	1
Regadío	0	2	6	0	0

Ha	Hortalizas	Frutales	Viñedo	Olivar	Viveros
Secano	0	0	0	0	0
Regadío	0	0	0	0	0

6. Maquinaria agrícola

	Nº unidades
Motores	10
Tractores	16
Equipos trabajo del suelo	13
Equipos siembra y abonado	2
Equipos recolección	3
Instal. lecheras (ordeñadoras y tanques)	16
Otros equipos	13

7. Ganadería

	Nº Cabezas
a) Bovino	449
Ovino	1.024
Caprino	3

	Nº Explotaciones	Nº Plazas Reproductoras	Cebo
b) Cerda	57	228	265

IV. SECTOR INDUSTRIAL

1. Actividad industrial

Epígrafe	Altas
314	1
413	2
417	1
419	1
453	1
501	2
504	2
505	3

2. Viviendas de nueva construcción terminadas

	1991	1992
V.P.O Prom. pública. .	0	0
V.P.O Prom. privada..	0	0
Libre.	1	4
Rural.	0	0
TOTAL.	1	4



V. SECTOR SERVICIOS

1. Actividad comercial

Epígrafe	Altas	Epígrafe	Altas	Epígrafe	Altas
612	3	652	1	682	1
613	5	662	4	691	1
642	3	671	3	811	1
651	1	673	7	812	1

2. Entidades financieras y de seguros

	Sucursales	Agencias
Bancos	–	–
Cajas de Ahorro	1	–
C. Seguros.	–	–

VI. OTRAS INFORMACIONES

1. Servicio telefónico

	1984	1991	1992	1993
Nº líneas	151	240	244	245

2. Asistencia sanitaria y social (año 1993)

Médico	Farmacia	Veterinario	ATS/DUE	Cen. Asist.
1	1	1	1	–

C. Asist. más próximo: –

3. Transporte de viajeros

Línea	Nº Enlaces
V. 9999: AVILA-STA. MARIA DEL B.	1

Estación RENFE: Sí ☐ No ☒

	Nº Licencias
Taxi: Sí ☐ No ☒	0

4. Parque de vehículos (Padrón Municipal)

	1990	1991	1992	1993
Turismos	167	175	180	186
Autobuses	2	2	2	0
Camiones	93	87	84	77
Tractores-remolques	2	3	3	6
Motocicletas	3	3	4	4

5. Enseñanza

Centros docentes		Curso 1993-94		
Nº	Tipo	Nivel	Nº unid.	Nº alumnos
–	Púb.	Preescolar	–	12
1	Púb.	E.G.B.	4	41
–	–	B.U.P.	–	–
–	–	F.P.	–	–

6. Presupuestos municipales (en miles de ptas.)

Ingresos	1989	1990	1991	1992
a) Operaciones corrientes	11.142	13.542	18.038	25.737
Impuestos y tasas	6.369	8.584	10.480	10.585
Impuestos directos	2.074	4.239	6.035	5.100
Impuestos indirectos	1.133	2.033	2.033	2.033
Tasas y otros ingresos	2.262	2.312	2.412	3.452
Transferencias corrientes	4.300	4.500	7.000	14.499
Ingresos patrimoniales	473	458	558	653
b) Operaciones de capital	0	0	0	0
Enajenación de inversiones	0	0	0	0
Transferencias de capital	0	0	0	0
Variación activos financieros	0	0	0	0
Variación pasivos financieros	0	0	0	0
TOTALES	11.142	13.542	18.038	25.737

Gastos	1989	1990	1991	1992
a) Operaciones corrientes	11.142	13.542	18.038	25.737
Gastos de personal	3.842	4.042	4.640	5.237
Compra de bienes y servicios	7.300	9.500	13.398	20.500
Gastos financieros	0	0	0	0
Transferencias corrientes	0	0	0	0
b) Operaciones de capital	0	0	0	0
Inversiones reales	0	0	0	0
Transferencias de capital	0	0	0	0
Variación activos financieros	0	0	0	0
Variación pasivos financieros	0	0	0	0
TOTALES	11.142	13.542	18.038	25.737

CODIGO: **207**

MUNICIPIO: **SANTA MARIA DEL CUBILLO**

COMARCA Nº **2**

I. DATOS GENERALES

Nº de entidades de población	Extensión (km²)	Densidad población (hab/km²) 1981	1991	Var. %	Altitud (m)	Distancia a la capital (km)
2	65,70	7,08	6,27	−17,40	1.205	22

NIVELES DE RENTA

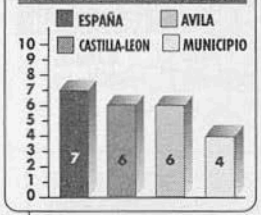

II. POBLACION

1. Evolución de la población de hecho

Año 1950	1.060
Año 1960	956
Año 1970	619
Año 1981	465
Año 1991	412

2. Distribución de la población por edades y sexo

	1981 V	H	T	% s/T.	1993 V	H	T	% s/T.	Var. %
De 0 a 16 años	56	36	92	19,78	38	38	76	17,23	−2,55
De 17 a 39 años	95	58	153	32,90	84	50	134	30,39	−2,52
De 40 a 64 años	66	51	116	25,16	74	48	122	27,66	2,50
De 65 años y más	42	61	103	22,15	45	64	109	24,72	2,57
TOTAL	259	206	465	100,00	241	200	441	100,00	

3. Vivienda

	1981	1991
Vivienda principal	–	143
Vivienda secundaria	–	163
Otras viviendas	–	66
TOTAL	303	372

4. Movimiento natural de la población

	1981	1982	1983	1984	1985	1986	1987	1988	1989	1991	1992	1993
Nº nacimientos	3	1	2	3	2	1	6	4	8	9	2	2
Nº defunciones	4	8	5	1	5	1	4	7	8	1	3	6
Crecim. vegetativo	−1	−7	−3	2	−3	0	2	−3	0	0	−1	−4

III. SECTOR AGRARIO

1. Parcelación
(Nº de explotaciones según superficie)

	Nº de parcelas
De 0,1 a 5 Ha.	49
De 5 a 10 Ha.	22
De 10 a 20 Ha.	10
De 20 a 50 Ha.	25
Más de 50 Ha.	19
TOTAL	125

2. Distribución general de las tierras

	Superficie (Ha)
Tierras labradas	1.451
Pastos permanentes	2.958
Forestal	171
Otras tierras	198
TOTAL	4.778

3. Titulares de las explotaciones

a) Por grupos de edad	Nº	b) Ocupación principal	Nº
Menos de 35 años	9	Sólo en la explotación agrícola	87
De 35 a 54 años	44	Con otra actividad:	
De 55 a 64 años	29	– Principal	34
Mayores de 65 años	43	– Secundaria	4
TOTAL	125	TOTAL	125

4. Régimen de tenencia de las tierras

	Superficie (Ha)
Propiedad	3.279
Arrendamiento	1.384
Aparcería	76
Otros rég.	40
TOTAL	4.779

5. Cultivos (Ha)

Ha	Cereal grano	Legumi-nosas	Tubérculos	Cultivos industr.	Cultivos forrage.
Secano	553	0	0	25	32
Regadío	0	1	3	0	7

Ha	Hortalizas	Frutales	Viñedo	Olivar	Viveros
Secano	0	0	0	0	0
Regadío	0	0	0	0	0

6. Maquinaria agrícola

	Nº unidades
Motores	26
Tractores	42
Equipos trabajo del suelo	65
Equipos siembra y abonado	60
Equipos recolección	28
Instal. lecheras (ordeñadoras y tanques)	36
Otros equipos	78

7. Ganadería

	Nº Cabezas		
a) Bovino	722		
Ovino	2.493		
Caprino	103		
	Nº Explotaciones	Nº Plazas Reproductoras	Cebo
b) Cerda	9	47	236

IV. SECTOR INDUSTRIAL

1. Actividad industrial

Epígrafe	Altas
231	1
249	1
314	1
413	1
501	5
502	1
	–
	–
	–

2. Viviendas de nueva construcción terminadas

	1991	1992
V.P.O Prom. pública. .	0	0
V.P.O Prom. privada..	0	2
Libre.	2	5
Rural.	0	1
TOTAL.	2	8



V. SECTOR SERVICIOS

1. Actividad comercial

Epígrafe	Altas	Epígrafe	Altas
644	1	671	2
652	2	673	5
655	1	852	1
662	4	873	1
663	1		–

2. Entidades financieras y de seguros

	Sucursales	Agencias
Bancos	–	–
Cajas de Ahorro	–	–
C. Seguros.	–	–

VI. OTRAS INFORMACIONES

1. Servicio telefónico

	1984	1991	1992	1993
Nº líneas	89	123	128	140

2. Asistencia sanitaria y social (año 1993)

Médico	Farmacia	Veterinario	ATS/DUE	Cen. Asist.
1	1	–	1	–

C. Asist. más próximo: C.S. Avila Rural

3. Transporte de viajeros

Línea	Nº Enlaces
	–

Estación RENFE: Sí ☐ No ☒

Nº Licencias
–

Taxi: Sí ☐ No ☒

4. Parque de vehículos (Padrón Municipal)

	1990	1991	1992	1993
Turismos	123	138	145	–
Autobuses	0	0	0	–
Camiones	37	34	35	–
Tractores-remolques	19	26	26	–
Motocicletas	2	2	2	–

5. Enseñanza

Centros docentes		Curso 1993-94		
Nº	Tipo	Nivel	Nº unid.	Nº alumnos
–	Púb.	Preescolar	1	9
1	Púb.	E.G.B.	1	14
–	–	B.U.P.	–	–
–	–	F.P.	–	–

6. Presupuestos municipales (en miles de ptas.)

Ingresos	1989	1990	1991	1992
a) Operaciones corrientes	11.170	13.328	21.899	–
Impuestos y tasas	5.845	7.083	15.190	–
Impuestos directos	4.250	2.833	4.250	–
Impuestos indirectos	550	1.500	5.280	–
Tasas y otros ingresos	1.045	2.759	5.660	–
Transferencias corrientes	2.650	3.500	3.546	–
Ingresos patrimoniales	2.675	2.745	3.163	–
b) Operaciones de capital	3.510	3.170	4.147	–
Enajenación de inversiones	10	0	0	–
Transferencias de capital	2.500	3.170	4.147	–
Variación activos financieros	0	0	0	–
Variación pasivos financieros	1.000	0	0	–
TOTALES	14.680	16.498	26.046	–

Gastos	1989	1990	1991	1992
a) Operaciones corrientes	9.605	10.450	12.856	–
Gastos de personal	4.851	3.775	4.956	–
Compra de bienes y servicios	3.979	4.750	6.700	–
Gastos financieros	75	0	0	–
Transferencias corrientes	700	1.925	1.200	–
b) Operaciones de capital	5.075	6.048	7.916	–
Inversiones reales	75	6.000	7.916	–
Transferencias de capital	4.000	48	0	–
Variación activos financieros	0	0	0	–
Variación pasivos financieros	1.000	0	0	–
TOTALES	14.680	16.498	20.772	–

CODIGO: **208**

MUNICIPIO: **SANTA Mª DE LOS CABALLEROS**

COMARCA Nº **3**

I. DATOS GENERALES

Nº de entidades de población	Extensión (km²)	Densidad población (hab/km²) 1981	1991	Var. %	Altitud (m)	Distancia a la capital (km)
5	22,50	16,36	8,40	-48,64	1.039	74

NIVELES DE RENTA



II. POBLACION

1. Evolución de la población de hecho

Año 1950	835
Año 1960	786
Año 1970	565
Año 1981	368
Año 1991	189

2. Distribución de la población por edades y sexo

	1981 V	H	T	% s/T.	1993 V	H	T	% s/T.	Var. %
De 0 a 16 años	7	7	14	3,80	5	3	8	4,00	0,20
De 17 a 39 años	51	42	93	25,27	23	18	41	20,50	-4,77
De 40 a 64 años	82	83	165	44,84	32	29	61	30,50	-14,34
De 65 años y más	43	53	96	26,09	43	47	90	45,00	18,91
TOTAL	183	185	368	100,00	103	97	200	100,00	

3. Vivienda

	1981	1991
Vivienda principal	-	85
Vivienda secundaria	-	71
Otras viviendas	-	102
TOTAL	206	258

4. Movimiento natural de la población

	1981	1982	1983	1984	1985	1986	1987	1988	1989	1991	1992	1993
Nº nacimientos	0	1	0	1	2	0	2	0	1	0	1	0
Nº defunciones	7	5	6	6	2	1	6	0	0	1	2	7
Crecim. vegetativo	-7	-4	-6	-5	0	-1	-4	0	1	-1	-1	-7

III. SECTOR AGRARIO

1. Parcelación
(Nº de explotaciones según superficie)

	Nº de parcelas
De 0,1 a 5 Ha.	17
De 5 a 10 Ha.	29
De 10 a 20 Ha.	64
De 20 a 50 Ha.	9
Más de 50 Ha.	2
TOTAL	121

2. Distribución general de las tierras

	Superficie (Ha)
Tierras labradas	104
Pastos permanentes	1.165
Forestal	7
Otras tierras	206
TOTAL	1.482

3. Titulares de las explotaciones

a) Por grupos de edad	Nº
Menos de 35 años	3
De 35 a 54 años	18
De 55 a 64 años	39
Mayores de 65 años	56
TOTAL	116

b) Ocupación principal	Nº
Sólo en la explotación agrícola	105
Con otra actividad:	
- Principal	10
- Secundaria	1
TOTAL	116

4. Régimen de tenencia de las tierras

	Superficie (Ha)
Propiedad	1.154
Arrendamiento	308
Aparcería	0
Otros rég.	20
TOTAL	1.482

5. Cultivos (Ha)

Ha	Cereal grano	Legumi-nosas	Tubérculos	Cultivos industr.	Cultivos forrage.
Secano	25	0	0	0	0
Regadío	0	0	5	0	0

Ha	Hortalizas	Frutales	Viñedo	Olivar	Viveros
Secano	0	0	0	0	0
Regadío	0	0	0	0	0

6. Maquinaria agrícola

	Nº unidades
Motores	0
Tractores	4
Equipos trabajo del suelo	8
Equipos siembra y abonado	0
Equipos recolección	15
Instal. lecheras (ordeñadoras y tanques)	4
Otros equipos	7

7. Ganadería

	Nº Cabezas
a) Bovino	509
Ovino	365
Caprino	0

	Nº Explotaciones	Nº Plazas Reproductoras	Cebo
b) Cerda	51	111	35

IV. SECTOR INDUSTRIAL

1. Actividad industrial

Epígrafe	Altas
501.....	1
504.....	1
.....	–
.....	–
.....	–
.....	–
.....	–
.....	–

2. Viviendas de nueva construcción terminadas

	1991	1992
V.P.O Prom. pública..	0	0
V.P.O Prom. privada..	0	0
Libre.....	1	0
Rural.....	0	0
TOTAL.....	1	0



V. SECTOR SERVICIOS

1. Actividad comercial

Epígrafe	Altas	Epígrafe	Altas
612.....	2	.....	–
622.....	1	.....	–
.....	–	.....	–
.....	–	.....	–

2. Entidades financieras y de seguros

	Sucursales	Agencias
Bancos.....	–	–
Cajas de Ahorro	–	–
C. Seguros.....	–	–

VI. OTRAS INFORMACIONES

1. Servicio telefónico

	1984	1991	1992	1993
Nº líneas.....	1	5	6	11

2. Asistencia sanitaria y social (año 1993)

Médico	Farmacia	Veterinario	ATS/DUE	Cen. Asist.
1	–	–	1	–

C. Asist. más próximo: –

3. Transporte de viajeros

Línea	Nº Enlaces
V. 9999: AVILA-SANTA MARIA DEL B....	1

Estación RENFE: Sí ☐ No ☒

	Nº Licencias
Taxi: Sí ☐ No ☒	–

4. Parque de vehículos (Padrón Municipal)

	1990	1991	1992	1993
Turismos.....	26	25	26	28
Autobuses.....	0	0	0	0
Camiones.....	8	9	9	8
Tractores-remolques.....	0	0	1	1
Motocicletas.....	3	1	1	2

5. Enseñanza

Centros docentes		Curso 1993-94		
Nº	Tipo	Nivel	Nº unid.	Nº alumnos
–	–	Preescolar	–	–
–	–	E.G.B.	–	–
–	–	B.U.P.	–	–
–	–	F.P.	–	–

6. Presupuestos municipales (en miles de ptas.)

Ingresos	1989	1990	1991	1992
a) Operaciones corrientes.....	2.643	3.209	3.420	9.745
Impuestos y tasas.....	1.129	1.055	1.318	7.808
Impuestos directos.....	777	739	901	1.289
Impuestos indirectos.....	102	163	275	6.394
Tasas y otros ingresos.....	250	153	142	125
Transferencias corrientes.....	1.279	1.966	1.911	1.568
Ingresos patrimoniales.....	235	188	191	369
b) Operaciones de capital.....	12.298	12.419	2.196	5.326
Enajenación de inversiones...	0	0	0	0
Transferencias de capital.....	12.268	12.049	1.673	5.326
Variación activos financieros.	30	370	523	0
Variación pasivos financieros.	0	0	0	0
TOTALES.....	14.941	15.628	5.616	15.071

Gastos	1989	1990	1991	1992
a) Operaciones corrientes.....	2.653	3.352	3.328	3.861
Gastos de personal.....	825	1.185	1.198	1.475
Compra de bienes y servicios..	1.803	1.874	2.050	2.131
Gastos financieros.....	0	0	10	0
Transferencias corrientes.....	25	293	70	255
b) Operaciones de capital.....	12.288	12.276	2.288	11.210
Inversiones reales.....	10.658	12.262	2.274	9.648
Transferencias de capital.....	1.600	14	0	1.548
Variación activos financieros..	30	0	0	0
Variación pasivos financieros..	0	0	14	14
TOTALES.....	14.941	15.628	5.616	15.071

CODIGO: **209**

MUNICIPIO: **SANTA MARIA DEL TIETAR**

COMARCA Nº **6**

I. DATOS GENERALES

Nº de entidades de población	Extensión (km²)	Densidad población (hab/km²) 1981	1991	Var. %	Altitud (m)	Distancia a la capital (km)
1	11,90	28,99	31,09	7,25	698	65

NIVELES DE RENTA

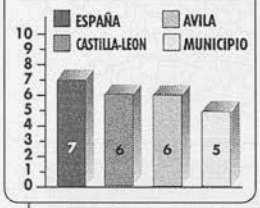

II. POBLACION

1. Evolución de la población de hecho

Año 1950.....	487
Año 1960.....	446
Año 1970.....	395
Año 1981.....	345
Año 1991.....	370

2. Distribución de la población por edades y sexo

	1981 V	H	T	% s/T.	1993 V	H	T	% s/T.	Var. %
De 0 a 16 años.....	38	35	73	21,16	27	14	41	11,17	-9,99
De 17 a 39 años.....	49	42	91	26,38	64	59	123	33,51	7,14
De 40 a 64 años.....	54	53	107	31,01	55	59	114	31,06	0,05
De 65 años y más....	38	36	74	21,45	39	50	89	24,25	2,80
TOTAL.....	179	166	345	100,00	185	182	367	100,00	

3. Vivienda

	1981	1991
Vivienda principal.....	–	129
Vivienda secundaria.....	–	926
Otras viviendas.....	–	0
TOTAL.....	885	1.055

4. Movimiento natural de la población

	1981	1982	1983	1984	1985	1986	1987	1988	1989	1991	1992	1993
Nº nacimientos.....	2	3	3	1	3	5	2	4	0	2	1	3
Nº defunciones.....	5	4	2	3	3	3	5	7	3	8	5	1
Crecim. vegetativo...	–3	–1	1	–2	0	2	–3	–3	–3	–6	–4	–1

III. SECTOR AGRARIO

1. Parcelación

(Nº de explotaciones según superficie)

	Nº de parcelas
De 0,1 a 5 Ha.....	60
De 5 a 10 Ha.	12
De 10 a 20 Ha.....	5
De 20 a 50 Ha.....	15
Más de 50 Ha.....	1
TOTAL	93

2. Distribución general de las tierras

	Superficie (Ha)
Tierras labradas.....	115
Pastos permanentes.....	512
Forestal.....	181
Otras tierras.....	112
TOTAL	920

3. Titulares de las explotaciones

a) Por grupos de edad	Nº	b) Ocupación principal	Nº
Menos de 35 años.....	1	Sólo en la explotación agrícola	68
De 35 a 54 años	17	Con otra actividad:	
De 55 a 64 años	21	– Principal	21
Mayores de 65 años.....	52	– Secundaria	2
TOTAL.....	91	TOTAL.....	91

4. Régimen de tenencia de las tierras

	Superficie (Ha)
Propiedad.....	817
Arrendamiento.....	103
Aparcería	0
Otros rég.....	0
TOTAL	920

5. Cultivos (Ha)

Ha	Cereal grano	Legumi-nosas	Tubérculos	Cultivos industr.	Cultivos forrage.
Secano	0	0	0	0	2
Regadío	0	1	5	0	5

Ha	Hortalizas	Frutales	Viñedo	Olivar	Viveros
Secano	0	0	60	10	0
Regadío	11	0	0	0	0

6. Maquinaria agrícola

	Nº unidades
Motores	9
Tractores	9
Equipos trabajo del suelo	2
Equipos siembra y abonado.....	0
Equipos recolección	1
Instal. lecheras (ordeñadoras y tanques) ..	7
Otros equipos.....	26

7. Ganadería

	Nº Cabezas
a) Bovino.....	346
Ovino	79
Caprino.....	180

	Nº Explotaciones	Nº Plazas Reproductoras	Cebo
b) Cerda	12	8	67

IV. SECTOR INDUSTRIAL

1. Actividad industrial

Epígrafe	Altas
501.....	5
504.....	3
505.....	3
.....	–
.....	–
.....	–
.....	–
.....	–

2. Viviendas de nueva construcción terminadas

	1991	1992
V.P.O Prom. pública..	0	0
V.P.O Prom. privada..	0	0
Libre.....	13	19
Rural.....	0	0
TOTAL.....	13	19



V. SECTOR SERVICIOS

1. Actividad comercial

Epígrafe	Altas	Epígrafe	Altas
646.....	1	691.....	1
647.....	2	692.....	1
662.....	3	833.....	1
671.....	1	969.....	1
673.....	9	972.....	1

2. Entidades financieras y de seguros

	Sucursales	Agencias
Bancos.....	–	–
Cajas de Ahorro	1	–
C. Seguros.....	–	–

VI. OTRAS INFORMACIONES

1. Servicio telefónico

	1984	1991	1992	1993
Nº líneas.....	298	383	411	449

2. Asistencia sanitaria y social (año 1993)

Médico	Farmacia	Veterinario	ATS/DUE	Cen. Asist.
1	1	–	1	–

C. Asist. más próximo: –

3. Transporte de viajeros

Línea	Nº Enlaces
V. 360: AVILA-PEDRO BERNARDO..	1

Estación RENFE: Sí ☐ No ☒

	Nº Licencias
Taxi: Sí ☐ No ☒	–

4. Parque de vehículos (Padrón Municipal)

	1990	1991	1992	1993
Turismos	85	94	98	109
Autobuses	0	0	0	0
Camiones	20	20	20	19
Tractores-remolques	0	0	0	2
Motocicletas	1	2	3	2

5. Enseñanza

Centros docentes		Curso 1993-94		
Nº	Tipo	Nivel	Nº unid.	Nº alumnos
–	Púb.	Preescolar	1	6
1	Púb.	E.G.B.	1	19
–	–	B.U.P.	–	–
–	–	F.P.	–	–

6. Presupuestos municipales (en miles de ptas.)

Ingresos	1989	1990	1991	1992
a) Operaciones corrientes	19.350	26.886	28.388	29.243
Impuestos y tasas.....	14.321	22.655	22.553	23.398
Impuestos directos	6.700	10.246	10.396	9.040
Impuestos indirectos.....	360	2.993	2.992	3.000
Tasas y otros ingresos.....	7.261	9.416	9.165	11.358
Transferencias corrientes.....	2.900	2.767	4.415	4.625
Ingresos patrimoniales.....	2.129	1.464	1.420	1.220
b) Operaciones de capital	2.000	6.381	5.301	8.390
Enajenación de inversiones...	0	0	0	0
Transferencias de capital.....	2.000	6.381	5.301	6.390
Variación activos financieros .	0	0	0	0
Variación pasivos financieros .	0	0	0	2.000
TOTALES	21.350	33.267	33.689	37.633

Gastos	1989	1990	1991	1992
a) Operaciones corrientes.....	15.319	15.471	20.307	22.595
Gastos de personal	6.022	6.892	8.252	9.385
Compra de bienes y servicios..	7.755	7.397	9.005	9.706
Gastos financieros	792	782	658	988
Transferencias corrientes	750	400	2.392	2.516
b) Operaciones de capital.....	6.032	17.796	13.351	15.038
Inversiones reales.....	5.392	15.938	12.561	12.158
Transferencias de capital	0	1.187	0	0
Variación activos financieros..	0	0	0	0
Variación pasivos financieros..	640	671	790	2.880
TOTALES.....	21.351	33.267	33.658	37.633

CODIGO: **210**

MUNICIPIO: **SANTIAGO DE COLLADO**

COMARCA Nº **3**

I. DATOS GENERALES

Nº de entidades de población	Extensión (km²)	Densidad población (hab/km²) 1981	1991	Var. %	Altitud (m)	Distancia a la capital (km)
11	42,70	9,84	6,84	-30,48	1.226	63

NIVELES DE RENTA



II. POBLACION

1. Evolución de la población de hecho

Año 1950	839
Año 1960	714
Año 1970	526
Año 1981	420
Año 1991	292

2. Distribución de la población por edades y sexo

	1981 V	H	T	% s/T.	1993 V	H	T	% s/T.	Var. %
De 0 a 16 años	46	21	67	15,95	12	4	16	4,83	-11,12
De 17 a 39 años	52	45	97	23,10	53	36	89	26,89	3,79
De 40 a 64 años	73	55	128	30,48	75	39	114	34,44	3,96
De 65 años y más	75	53	128	30,48	62	50	112	33,84	3,36
TOTAL	246	174	420	100,00	202	129	331	100,00	

3. Vivienda

	1981	1991
Vivienda principal	-	96
Vivienda secundaria	-	0
Otras viviendas	-	78
TOTAL	237	174

4. Movimiento natural de la población

	1981	1982	1983	1984	1985	1986	1987	1988	1989	1991	1992	1993
Nº nacimientos	0	2	0	3	0	1	0	0	2	0	1	1
Nº defunciones	8	7	2	6	4	3	8	4	8	1	3	3
Crecim. vegetativo	-8	-5	-2	-3	-4	-2	-8	-4	-6	-1	-2	-2

III. SECTOR AGRARIO

1. Parcelación

(Nº de explotaciones según superficie)

	Nº de parcelas
De 0,1 a 5 Ha.	11
De 5 a 10 Ha.	29
De 10 a 20 Ha.	28
De 20 a 50 Ha.	51
Más de 50 Ha.	4
TOTAL	123

2. Distribución general de las tierras

	Superficie (Ha)
Tierras labradas	44
Pastos permanentes	2.621
Forestal	483
Otras tierras	1.182
TOTAL	4.330

3. Titulares de las explotaciones

a) Por grupos de edad	Nº
Menos de 35 años	4
De 35 a 54 años	47
De 55 a 64 años	33
Mayores de 65 años	36
TOTAL	120

b) Ocupación principal	Nº
Sólo en la explotación agrícola	109
Con otra actividad:	
- Principal	6
- Secundaria	5
TOTAL	120

4. Régimen de tenencia de las tierras

	Superficie (Ha)
Propiedad	2.974
Arrendamiento	918
Aparcería	0
Otros rég.	439
TOTAL	4.331

5. Cultivos (Ha)

Ha	Cereal grano	Legumi-nosas	Tubérculos	Cultivos industr.	Cultivos forrage.
Secano	0	0	0	0	0
Regadío	0	2	6	0	3

Ha	Hortalizas	Frutales	Viñedo	Olivar	Viveros
Secano	0	0	0	0	0
Regadío	3	5	0	0	0

6. Maquinaria agrícola

	Nº unidades
Motores	3
Tractores	54
Equipos trabajo del suelo	8
Equipos siembra y abonado	0
Equipos recolección	3
Instal. lecheras (ordeñadoras y tanques)	5
Otros equipos	25

7. Ganadería

	Nº Cabezas
a) Bovino	2.426
Ovino	771
Caprino	44

	Nº Explotaciones	Nº Plazas Reproductoras	Cebo
b) Cerda	59	96	27

IV. SECTOR INDUSTRIAL

1. Actividad industrial

Epígrafe	Altas
.....	–
.....	–
.....	–
.....	–
.....	–
.....	–
.....	–
.....	–

2. Viviendas de nueva construcción terminadas

	1991	1992
V.P.O Prom. pública. .	0	0
V.P.O Prom. privada..	0	0
Libre.	0	2
Rural.	0	0
TOTAL.	0	2



V. SECTOR SERVICIOS

1. Actividad comercial

Epígrafe	Altas	Epígrafe	Altas
673.....	1	.....	–
.....	–	.....	–
.....	–	.....	–
.....	–	.....	–

2. Entidades financieras y de seguros

	Sucursales	Agencias
Bancos	–	–
Cajas de Ahorro	–	–
C. Seguros.....	–	–

VI. OTRAS INFORMACIONES

1. Servicio telefónico

	1984	1991	1992	1993
Nº líneas.....	19	35	36	35

2. Asistencia sanitaria y social (año 1993)

Médico	Farmacia	Veterinario	ATS/DUE	Cen. Asist.
1	–	–	–	–

C. Asist. más próximo: –

3. Transporte de viajeros

Línea	Nº Enlaces
.....	–

Estación RENFE: Sí ☐ No ☒

	Nº Licencias
Taxi: Sí ☐ No ☒	–

4. Parque de vehículos (Padrón Municipal)

	1990	1991	1992	1993
Turismos	47	52	54	60
Autobuses	0	0	0	0
Camiones	20	20	21	21
Tractores-remolques	0	0	0	0
Motocicletas	1	1	1	2

5. Enseñanza

Centros docentes		Curso 1993-94		
Nº	Tipo	Nivel	Nº unid.	Nº alumnos
–	Púb.	Preescolar	–	2
1	Púb.	E.G.B.	1	6
–	–	B.U.P.	–	–
–	–	F.P.	–	–

6. Presupuestos municipales (en miles de ptas.)

Ingresos	1989	1990	1991	1992
a) Operaciones corrientes	4.889	6.976	7.280	8.028
Impuestos y tasas.....	1.749	2.775	2.775	2.191
Impuestos directos	1.190	1.695	1.695	1.735
Impuestos indirectos.....	280	200	200	5
Tasas y otros ingresos.....	279	880	880	451
Transferencias corrientes.....	2.143	3.298	3.602	4.854
Ingresos patrimoniales.....	997	903	903	983
b) Operaciones de capital	4.000	8.240	8.240	4.175
Enajenación de inversiones...	0	0	0	0
Transferencias de capital.....	4.000	8.240	8.240	4.175
Variación activos financieros .	0	0	0	0
Variación pasivos financieros .	0	0	0	0
TOTALES	8.889	15.216	15.520	12.203

Gastos	1989	1990	1991	1992
a) Operaciones corrientes.....	3.888	4.710	5.014	6.057
Gastos de personal	1.583	2.205	2.509	2.208
Compra de bienes y servicios..	2.305	2.405	2.405	3.831
Gastos financieros	0	0	0	0
Transferencias corrientes	0	100	100	18
b) Operaciones de capital.....	5.000	10.507	10.506	6.146
Inversiones reales.....	5.000	10.507	10.506	6.146
Transferencias de capital	0	0	0	0
Variación activos financieros..	0	0	0	0
Variación pasivos financieros..	0	0	0	0
TOTALES.....	8.888	15.217	15.520	12.203

CODIGO: **211**

MUNICIPIO: **SANTIAGO DE TORMES**

COMARCA Nº **3**

I. DATOS GENERALES

Nº de entidades de población	Extensión (km²)	Densidad población (hab/km²) 1981	1991	Var. %	Altitud (m)	Distancia a la capital (km)
6	68,20	6,11	5,07	−17,03	1.136	92

NIVELES DE RENTA



II. POBLACION

1. Evolución de la población de hecho

Año 1950	1.700
Año 1960	1.496
Año 1970	1.169
Año 1981	417
Año 1991	346

2. Distribución de la población por edades y sexo

	1981 V	H	T	% s/T.	1993 V	H	T	% s/T.	Var. %
De 0 a 16 años	24	17	41	9,83	7	8	15	3,93	−5,91
De 17 a 39 años	22	14	36	8,63	50	28	78	20,42	11,79
De 40 a 64 años	98	91	189	45,32	43	41	84	21,99	−23,33
De 65 años y más	76	75	151	36,21	94	111	205	53,66	17,45
TOTAL	220	197	417	100,00	194	188	382	100,00	

3. Vivienda

	1981	1991
Vivienda principal	–	190
Vivienda secundaria	–	303
Otras viviendas	–	64
TOTAL	594	557

4. Movimiento natural de la población

	1981	1982	1983	1984	1985	1986	1987	1988	1989	1991	1992	1993
Nº nacimientos	7	2	0	0	0	3	1	5	0	0	0	1
Nº defunciones	6	6	8	6	10	6	12	4	6	4	2	6
Crecim. vegetativo	1	−4	−8	−6	−10	−3	−11	1	−6	−4	−2	−5

III. SECTOR AGRARIO

1. Parcelación
(Nº de explotaciones según superficie)

	Nº de parcelas
De 0,1 a 5 Ha.	92
De 5 a 10 Ha.	49
De 10 a 20 Ha.	22
De 20 a 50 Ha.	2
Más de 50 Ha.	6
TOTAL	171

2. Distribución general de las tierras

	Superficie (Ha)
Tierras labradas	44
Pastos permanentes	5.144
Forestal	792
Otras tierras	711
TOTAL	6.691

3. Titulares de las explotaciones

a) Por grupos de edad	Nº
Menos de 35 años	2
De 35 a 54 años	21
De 55 a 64 años	48
Mayores de 65 años	91
TOTAL	162

b) Ocupación principal	Nº
Sólo en la explotación agrícola	129
Con otra actividad:	
– Principal	19
– Secundaria	4
TOTAL	162

4. Régimen de tenencia de las tierras

	Superficie (Ha)
Propiedad	6.439
Arrendamiento	171
Aparcería	0
Otros rég.	81
TOTAL	6.691

5. Cultivos (Ha)

Ha	Cereal grano	Legumi-nosas	Tubérculos	Cultivos industr.	Cultivos forrage.
Secano	30	6	0	0	0
Regadío	0	12	43	0	3

Ha	Hortalizas	Frutales	Viñedo	Olivar	Viveros
Secano	0	0	0	0	0
Regadío	3	5	0	0	0

6. Maquinaria agrícola

	Nº unidades
Motores	2
Tractores	24
Equipos trabajo del suelo	7
Equipos siembra y abonado	0
Equipos recolección	2
Instal. lecheras (ordeñadoras y tanques)	0
Otros equipos	16

7. Ganadería

	Nº Cabezas
a) Bovino	93
Ovino	853
Caprino	730

	Nº Explotaciones	Nº Plazas Reproductoras	Cebo
b) Cerda	39	31	112

IV. SECTOR INDUSTRIAL

1. Actividad industrial

Epígrafe	Altas
419.....	1
501.....	2
504.....	1
.....	–
.....	–
.....	–
.....	–
.....	–

2. Viviendas de nueva construcción terminadas

	1991	1992
V.P.O Prom. pública..	0	0
V.P.O Prom. privada..	0	0
Libre.....	4	13
Rural.....	0	0
TOTAL.....	4	13



V. SECTOR SERVICIOS

1. Actividad comercial

Epígrafe	Altas	Epígrafe	Altas
673.....	3	.....	–
.....	–	.....	–
.....	–	.....	–
.....	–	.....	–
.....	–	.....	–

2. Entidades financieras y de seguros

	Sucursales	Agencias
Bancos.....	–	–
Cajas de Ahorro	–	–
C. Seguros.....	–	–

VI. OTRAS INFORMACIONES

1. Servicio telefónico

	1984	1991	1992	1993
Nº líneas.....	16	100	105	145

2. Asistencia sanitaria y social (año 1993)

Médico	Farmacia	Veterinario	ATS/DUE	Cen. Asist.
1	–	–	–	–

C. Asist. más próximo: A.P. Aldeanueva

3. Transporte de viajeros

Línea	Nº Enlaces
V. 119: AVILA-BARCO DE AVILA ...	1

Estación RENFE: Sí ☐ No ☒

Nº Licencias
–

Taxi: Sí ☐ No ☒ .....

4. Parque de vehículos (Padrón Municipal)

	1990	1991	1992	1993
Turismos.....	43	–	39	42
Autobuses.....	0	–	0	0
Camiones.....	5	–	8	11
Tractores-remolques.....	2	–	2	1
Motocicletas.....	2	–	2	2

5. Enseñanza

Centros docentes		Curso 1993-94		
Nº	Tipo	Nivel	Nº unid.	Nº alumnos
–	–	Preescolar	–	–
–	–	E.G.B.	–	–
–	–	B.U.P.	–	–
–	–	F.P.	–	–

6. Presupuestos municipales (en miles de ptas.)

Ingresos	1989	1990	1991	1992
a) Operaciones corrientes.....	7.251	8.380	9.081	13.141
Impuestos y tasas.....	3.324	3.630	3.816	5.358
Impuestos directos.....	1.934	2.113	2.147	2.856
Impuestos indirectos.....	255	102	102	102
Tasas y otros ingresos.....	1.135	1.415	1.567	2.400
Transferencias corrientes.....	2.473	3.023	3.528	4.529
Ingresos patrimoniales.....	1.454	1.727	1.737	3.254
b) Operaciones de capital.....	1.000	3.500	3.500	4.000
Enajenación de inversiones...	0	0	0	0
Transferencias de capital.....	1.000	3.500	3.500	4.000
Variación activos financieros.	0	0	0	0
Variación pasivos financieros.	0	0	0	0
TOTALES.....	8.251	11.880	12.581	17.141

Gastos	1989	1990	1991	1992
a) Operaciones corrientes.....	6.251	6.829	7.081	10.640
Gastos de personal.....	2.657	1.864	2.003	2.090
Compra de bienes y servicios..	3.513	4.565	4.678	5.950
Gastos financieros.....	0	0	0	0
Transferencias corrientes.....	81	400	400	2.600
b) Operaciones de capital.....	2.000	5.000	5.500	6.500
Inversiones reales.....	2.000	5.050	5.500	6.500
Transferencias de capital.....	0	0	0	0
Variación activos financieros..	0	0	0	0
Variación pasivos financieros..	0	50	0	0
TOTALES.....	8.251	11.879	12.581	17.140

CODIGO: **212**

MUNICIPIO: **STO. DOMINGO DE LAS POSADAS**

COMARCA Nº **1**

I. DATOS GENERALES

Nº de entidades de población	Extensión (km²)	Densidad población (hab/km²) 1981	1991	Var. %	Altitud (m)	Distancia a la capital (km)
1	13,20	9,85	9,02	-8,46	924	19

NIVELES DE RENTA



II. POBLACION

1. Evolución de la población de hecho

Año 1950	368
Año 1960	316
Año 1970	190
Año 1981	130
Año 1991	119

2. Distribución de la población por edades y sexo

	1981 V	H	T	% s/T.	1993 V	H	T	% s/T.	Var. %
De 0 a 16 años	11	9	20	15,38	5	6	11	10,78	-4,60
De 17 a 39 años	15	15	30	23,08	17	11	28	27,45	4,37
De 40 a 64 años	22	23	45	34,62	18	15	33	32,35	-2,26
De 65 años y más	19	16	35	26,92	11	19	30	29,41	2,49
TOTAL	67	63	130	100,00	51	51	102	100,00	

3. Vivienda

	1981	1991
Vivienda principal	-	41
Vivienda secundaria	-	32
Otras viviendas	-	26
TOTAL	94	99

4. Movimiento natural de la población

	1981	1982	1983	1984	1985	1986	1987	1988	1989	1991	1992	1993
Nº nacimientos	0	2	0	0	3	1	0	1	1	0	0	0
Nº defunciones	2	2	5	3	2	2	0	3	4	0	1	1
Crecim. vegetativo	-2	0	-5	-3	1	-1	0	-2	-3	0	-1	-1

III. SECTOR AGRARIO

1. Parcelación
(Nº de explotaciones según superficie)

	Nº de parcelas
De 0,1 a 5 Ha.	13
De 5 a 10 Ha.	7
De 10 a 20 Ha.	8
De 20 a 50 Ha.	21
Más de 50 Ha.	1
TOTAL	50

2. Distribución general de las tierras

	Superficie (Ha)
Tierras labradas	1.000
Pastos permanentes	25
Forestal	3
Otras tierras	5
TOTAL	1.033

3. Titulares de las explotaciones

a) Por grupos de edad	Nº	b) Ocupación principal	Nº
Menos de 35 años	5	Sólo en la explotación agrícola	32
De 35 a 54 años	8	Con otra actividad:	
De 55 a 64 años	13	- Principal	12
Mayores de 65 años	22	- Secundaria	4
TOTAL	48	TOTAL	48

4. Régimen de tenencia de las tierras

	Superficie (Ha)
Propiedad	666
Arrendamiento	329
Aparcería	0
Otros rég.	38
TOTAL	1.033

5. Cultivos (Ha)

Ha	Cereal grano	Legumi-nosas	Tubérculos	Cultivos industr.	Cultivos forrage.
Secano	930	0	0	130	20
Regadío	0	0	0	0	0

Ha	Hortalizas	Frutales	Viñedo	Olivar	Viveros
Secano	1	0	3	0	0
Regadío	1	0	0	0	0

6. Maquinaria agrícola

	Nº unidades
Motores	3
Tractores	16
Equipos trabajo del suelo	30
Equipos siembra y abonado	0
Equipos recolección	2
Instal. lecheras (ordeñadoras y tanques)	0
Otros equipos	29

7. Ganadería

	Nº Cabezas
a) Bovino	0
Ovino	1.035
Caprino	10

	Nº Explotaciones	Nº Plazas Reproductoras	Cebo
b) Cerda	12	65	352

IV. SECTOR INDUSTRIAL

1. Actividad industrial

Epígrafe	Altas
316.....	1
413.....	1
.....	–
.....	–
.....	–
.....	–
.....	–
.....	–
.....	–

2. Viviendas de nueva construcción terminadas

	1991	1992
V.P.O Prom. pública..	0	0
V.P.O Prom. privada..	0	0
Libre.....	2	1
Rural.....	0	0
TOTAL.....	2	1



V. SECTOR SERVICIOS

1. Actividad comercial

Epígrafe	Altas	Epígrafe	Altas
673.....	2	.....	–
.....	–	.....	–
.....	–	.....	–
.....	–	.....	–

2. Entidades financieras y de seguros

	Sucursales	Agencias
Bancos.....	–	–
Cajas de Ahorro	–	–
C. Seguros.....	–	–

VI. OTRAS INFORMACIONES

1. Servicio telefónico

	1984	1991	1992	1993
Nº líneas.....	14	34	36	42

2. Asistencia sanitaria y social (año 1993)

Médico	Farmacia	Veterinario	ATS/DUE	Cen. Asist.
–	–	–	–	–

C. Asist. más próximo: A. P. Velayos

3. Transporte de viajeros

Línea	Nº Enlaces
V. 352: AVILA-AREVALO.....	4
V. 115: AVILA-MADRIGAL A.T.	2

Estación RENFE: Sí ☐ No ☒

Taxi: Sí ☐ No ☒ ..... Nº Licencias –

4. Parque de vehículos (Padrón Municipal)

	1990	1991	1992	1993
Turismos.....	–	–	–	–
Autobuses.....	–	–	–	–
Camiones.....	–	–	–	–
Tractores-remolques.....	–	–	–	–
Motocicletas.....	–	–	–	–

5. Enseñanza (**)

Centros docentes		Curso 1993-94		
Nº	Tipo	Nivel	Nº unid.	Nº alumnos
–	–	Preescolar	–	–
–	–	E.G.B.	–	–

(**) C.R.A.: MIGUEL DELIBES. Se incluye en el Centro Cabecera de MINGORRIA.

6. Presupuestos municipales (en miles de ptas.)

Ingresos	1989	1990	1991	1992
a) Operaciones corrientes.....	2.100	2.100	3.310	3.709
Impuestos y tasas.....	1.210	1.210	1.425	1.900
Impuestos directos.....	410	410	885	1.125
Impuestos indirectos.....	120	120	215	315
Tasas y otros ingresos.....	680	680	325	460
Transferencias corrientes.....	640	640	1.550	1.350
Ingresos patrimoniales.....	250	250	335	459
b) Operaciones de capital.....	1.142	1.142	151	2.261
Enajenación de inversiones...	0	0	151	110
Transferencias de capital.....	1.142	1.142	0	2.151
Variación activos financieros.	0	0	0	0
Variación pasivos financieros.	0	0	0	0
TOTALES.....	3.242	3.242	3.461	5.970

Gastos	1989	1990	1991	1992
a) Operaciones corrientes.....	1.679	1.675	3.394	3.491
Gastos de personal.....	750	750	1.560	1.562
Compra de bienes y servicios..	900	896	1.805	1.800
Gastos financieros.....	29	29	29	29
Transferencias corrientes.....	0	0	0	100
b) Operaciones de capital.....	1.563	1.567	67	2.479
Inversiones reales.....	1.500	1.500	0	2.412
Transferencias de capital.....	0	0	0	0
Variación activos financieros..	0	0	0	67
Variación pasivos financieros..	63	67	67	0
TOTALES.....	3.242	3.242	3.461	5.970

CODIGO: **213**

MUNICIPIO: **SANTO TOME DE ZABARCOS**

COMARCA Nº **1**

I. DATOS GENERALES

Nº de entidades de población	Extensión (km²)	Densidad población (hab/km²) 1981	1991	Var. %	Altitud (m)	Distancia a la capital (km)
1	8,50	19,65	16,59	−15,57	960	30

NIVELES DE RENTA



II. POBLACION

1. Evolución de la población de hecho

Año 1950	352
Año 1960	291
Año 1970	221
Año 1981	167
Año 1991	141

2. Distribución de la población por edades y sexo

	1981 V	H	T	% s/T.	1993 V	H	T	% s/T.	Var. %
De 0 a 16 años	22	22	44	26,35	16	6	22	15,83	−10,52
De 17 a 39 años	25	16	41	24,55	23	19	42	30,22	5,66
De 40 a 64 años	26	26	52	31,14	18	16	34	24,46	−6,68
De 65 años y más	16	14	30	17,96	21	20	41	29,50	11,53
TOTAL	89	78	167	100,00	78	61	139	100,00	

3. Vivienda

	1981	1991
Vivienda principal	–	51
Vivienda secundaria	–	25
Otras viviendas	–	30
TOTAL	101	106

4. Movimiento natural de la población

	1981	1982	1983	1984	1985	1986	1987	1988	1989	1991	1992	1993
Nº nacimientos	0	2	1	4	0	2	2	1	2	1	0	0
Nº defunciones	0	4	1	0	0	2	5	1	2	1	0	1
Crecim. vegetativo	0	−2	0	4	0	0	−3	0	0	0	0	−1

III. SECTOR AGRARIO

1. Parcelación
(Nº de explotaciones según superficie)

	Nº de parcelas
De 0,1 a 5 Ha.	11
De 5 a 10 Ha.	0
De 10 a 20 Ha.	4
De 20 a 50 Ha.	12
Más de 50 Ha.	5
TOTAL	32

2. Distribución general de las tierras

	Superficie (Ha)
Tierras labradas	758
Pastos permanentes	47
Forestal	2
Otras tierras	2
TOTAL	809

3. Titulares de las explotaciones

a) Por grupos de edad	Nº
Menos de 35 años	5
De 35 a 54 años	10
De 55 a 64 años	11
Mayores de 65 años	6
TOTAL	32

b) Ocupación principal	Nº
Sólo en la explotación agrícola	26
Con otra actividad:	
– Principal	6
– Secundaria	0
TOTAL	32

4. Régimen de tenencia de las tierras

	Superficie (Ha)
Propiedad	448
Arrendamiento	332
Aparcería	15
Otros rég.	16
TOTAL	811

5. Cultivos (Ha)

Ha	Cereal grano	Legumi-nosas	Tubérculos	Cultivos industr.	Cultivos forrage.
Secano	666	0	0	80	14
Regadío	0	0	1	0	10

Ha	Hortalizas	Frutales	Viñedo	Olivar	Viveros
Secano	0	0	0	0	0
Regadío	1	67	0	0	0

6. Maquinaria agrícola

	Nº unidades
Motores	18
Tractores	24
Equipos trabajo del suelo	52
Equipos siembra y abonado	41
Equipos recolección	10
Instal. lecheras (ordeñadoras y tanques)	23
Otros equipos	49

7. Ganadería

	Nº Cabezas
a) Bovino	292
Ovino	666
Caprino	41

	Nº Explotaciones	Nº Plazas Reproductoras	Cebo
b) Cerda	9	263	1.078

IV. SECTOR INDUSTRIAL

1. Actividad industrial

Epígrafe	Altas
419.....	2
491.....	1
501.....	1
.....	–
.....	–
.....	–
.....	–
.....	–
.....	–

2. Viviendas de nueva construcción terminadas

	1991	1992
V.P.O Prom. pública..	0	0
V.P.O Prom. privada..	0	0
Libre.....	0	0
Rural.....	0	0
TOTAL.....	0	0



V. SECTOR SERVICIOS

1. Actividad comercial

Epígrafe	Altas	Epígrafe	Altas
655.....	1	.....	–
673.....	1	.....	–
722.....	1	.....	–
.....	–	.....	–

2. Entidades financieras y de seguros

	Sucursales	Agencias
Bancos.....	–	–
Cajas de Ahorro	–	–
C. Seguros.....	–	–

VI. OTRAS INFORMACIONES

1. Servicio telefónico

	1984	1991	1992	1993
Nº líneas.....	42	47	47	47

2. Asistencia sanitaria y social (año 1993)

Médico	Farmacia	Veterinario	ATS/DUE	Cen. Asist.
1	–	1	1	–

C. Asist. más próximo: –

3. Transporte de viajeros

Línea	Nº Enlaces
.....	–

Estación RENFE: Sí ☐ No ☒

Nº Licencias
–

Taxi: Sí ☐ No ☒ .....

4. Parque de vehículos (Padrón Municipal)

	1990	1991	1992	1993
Turismos.....	–	–	–	–
Autobuses.....	–	–	–	–
Camiones.....	–	–	–	–
Tractores-remolques.....	–	–	–	–
Motocicletas.....	–	–	–	–

5. Enseñanza

Centros docentes		Curso 1993-94		
Nº	Tipo	Nivel	Nº unid.	Nº alumnos
–	–	Preescolar	–	–
–	–	E.G.B.	–	–
–	–	B.U.P.	–	–
–	–	F.P.	–	–

6. Presupuestos municipales (en miles de ptas.)

Ingresos	1989	1990	1991	1992
a) Operaciones corrientes.....	2.100	2.200	2.500	2.915
Impuestos y tasas.....	1.100	1.180	1.280	1.315
Impuestos directos.....	400	420	480	800
Impuestos indirectos.....	150	200	240	15
Tasas y otros ingresos.....	550	560	560	500
Transferencias corrientes.....	750	760	860	1.000
Ingresos patrimoniales.....	250	260	360	600
b) Operaciones de capital.....	1.000	1.000	1.000	2.500
Enajenación de inversiones...	0	0	0	0
Transferencias de capital.....	1.000	1.000	1.000	2.500
Variación activos financieros.	0	0	0	0
Variación pasivos financieros.	0	0	0	0
TOTALES.....	3.100	3.200	3.500	5.415

Gastos	1989	1990	1991	1992
a) Operaciones corrientes.....	2.100	2.200	2.500	2.915
Gastos de personal.....	950	950	1.000	1.200
Compra de bienes y servicios..	1.050	1.250	1.500	1.715
Gastos financieros.....	100	0	0	0
Transferencias corrientes.....	0	0	0	0
b) Operaciones de capital.....	1.000	1.000	1.000	2.500
Inversiones reales.....	1.000	1.000	1.000	2.500
Transferencias de capital.....	0	0	0	0
Variación activos financieros..	0	0	0	0
Variación pasivos financieros..	0	0	0	0
TOTALES.....	3.100	3.200	3.500	5.415

CODIGO: **214**

MUNICIPIO: **SAN VICENTE DE AREVALO**

COMARCA Nº **1**

I. DATOS GENERALES

Nº de entidades de población	Extensión (km²)	Densidad población (hab/km²) 1981	1991	Var. %	Altitud (m)	Distancia a la capital (km)
1	16,30	17,67	15,15	-14,24	878	47

NIVELES DE RENTA



II. POBLACION

1. Evolución de la población de hecho

Año 1950	400
Año 1960	419
Año 1970	319
Año 1981	288
Año 1991	247

2. Distribución de la población por edades y sexo

	1981 V	H	T	% s/T.	1993 V	H	T	% s/T.	Var. %
De 0 a 16 años	29	33	62	21,53	23	34	57	22,53	1,00
De 17 a 39 años	54	47	101	35,07	33	38	71	28,06	-7,01
De 40 a 64 años	44	39	83	28,82	39	30	69	27,27	-1,55
De 65 años y más	20	22	42	14,58	30	26	56	22,13	7,55
TOTAL	147	141	288	100,00	125	128	253	100,00	

3. Vivienda

	1981	1991
Vivienda principal	–	81
Vivienda secundaria	–	20
Otras viviendas	–	13
TOTAL	107	114

4. Movimiento natural de la población

	1981	1982	1983	1984	1985	1986	1987	1988	1989	1991	1992	1993
Nº nacimientos	0	5	2	5	2	3	2	1	2	3	0	0
Nº defunciones	2	5	2	3	1	2	2	4	0	1	4	3
Crecim. vegetativo	-2	0	0	2	1	1	0	-3	2	2	-4	-3

III. SECTOR AGRARIO

1. Parcelación

(Nº de explotaciones según superficie)

	Nº de parcelas
De 0,1 a 5 Ha.	22
De 5 a 10 Ha.	13
De 10 a 20 Ha.	16
De 20 a 50 Ha.	12
Más de 50 Ha.	3
TOTAL	66

2. Distribución general de las tierras

	Superficie (Ha)
Tierras labradas	864
Pastos permanentes	21
Forestal	460
Otras tierras	2
TOTAL	1.347

3. Titulares de las explotaciones

a) Por grupos de edad	Nº
Menos de 35 años	10
De 35 a 54 años	24
De 55 a 64 años	17
Mayores de 65 años	18
TOTAL	69

b) Ocupación principal	Nº
Sólo en la explotación agrícola	52
Con otra actividad:	
– Principal	15
– Secundaria	2
TOTAL	69

4. Régimen de tenencia de las tierras

	Superficie (Ha)
Propiedad	1.021
Arrendamiento	294
Aparcería	30
Otros rég.	2
TOTAL	1.347

5. Cultivos (Ha)

Ha	Cereal grano	Legumi-nosas	Tubérculos	Cultivos industr.	Cultivos forrage.
Secano	702	0	0	70	10
Regadío	70	1	35	210	6

Ha	Hortalizas	Frutales	Viñedo	Olivar	Viveros
Secano	0	0	1	0	0
Regadío	3	0	0	0	0

6. Maquinaria agrícola

	Nº unidades
Motores	68
Tractores	51
Equipos trabajo del suelo	86
Equipos siembra y abonado	38
Equipos recolección	22
Instal. lecheras (ordeñadoras y tanques)	12
Otros equipos	58

7. Ganadería

	Nº Cabezas
a) Bovino	6
Ovino	1.200
Caprino	7

	Nº Explotaciones	Nº Plazas Reproductoras	Cebo
b) Cerda	4	52	48

IV. SECTOR INDUSTRIAL

1. Actividad industrial

Epígrafe	Altas
316	1
501	1
505	1
	–
	–
	–
	–
	–

2. Viviendas de nueva construcción terminadas

	1991	1992
V.P.O Prom. pública. .	0	0
V.P.O Prom. privada..	0	0
Libre.	0	0
Rural.	1	0
TOTAL.	1	0



V. SECTOR SERVICIOS

1. Actividad comercial

Epígrafe	Altas	Epígrafe	Altas
662	1		–
673	2		–
852	1		–
	–		–

2. Entidades financieras y de seguros

	Sucursales	Agencias
Bancos	–	–
Cajas de Ahorro	–	–
C. Seguros.	–	–

VI. OTRAS INFORMACIONES

1. Servicio telefónico

	1984	1991	1992	1993
Nº líneas	55	59	60	61

2. Asistencia sanitaria y social (año 1993)

Médico	Farmacia	Veterinario	ATS/DUE	Cen. Asist.
1	–	–	1	–

C. Asist. más próximo: –

3. Transporte de viajeros

Línea	Nº Enlaces
V. 352: AVILA-AREVALO	4

Estación RENFE: Sí ☐ No ☒

	Nº Licencias
Taxi: Sí ☐ No ☒	–

4. Parque de vehículos (Padrón Municipal)

	1990	1991	1992	1993
Turismos	–	–	–	–
Autobuses	–	–	–	–
Camiones	–	–	–	–
Tractores-remolques	–	–	–	–
Motocicletas	–	–	–	–

5. Enseñanza

Centros docentes		Curso 1993-94		
Nº	Tipo	Nivel	Nº unid.	Nº alumnos
–	Púb.	Preescolar	–	5
1	Púb.	E.G.B.	2	19
–	–	B.U.P.	–	–
–	–	F.P.	–	–

6. Presupuestos municipales (en miles de ptas.)

Ingresos	1989	1990	1991	1992
a) Operaciones corrientes	5.651	6.371	6.958	7.286
Impuestos y tasas	1.905	2.847	2.846	3.145
Impuestos directos	633	1.794	1.794	2.038
Impuestos indirectos	423	13	12	13
Tasas y otros ingresos	849	1.040	1.040	1.094
Transferencias corrientes	1.784	1.810	2.357	2.616
Ingresos patrimoniales	1.962	1.714	1.755	1.525
b) Operaciones de capital	3.390	1.494	5.498	32.611
Enajenación de inversiones	100	4	4	741
Transferencias de capital	1.290	1.490	5.494	31.868
Variación activos financieros	0	0	0	0
Variación pasivos financieros	2.000	0	0	2
TOTALES	9.041	7.865	12.456	39.897

Gastos	1989	1990	1991	1992
a) Operaciones corrientes	4.397	4.587	5.306	6.226
Gastos de personal	1.327	1.596	1.940	2.000
Compra de bienes y servicios	2.840	2.946	3.321	4.154
Gastos financieros	200	0	0	1
Transferencias corrientes	30	45	45	71
b) Operaciones de capital	5.511	3.278	7.151	33.673
Inversiones reales	3.411	3.157	7.030	33.550
Transferencias de capital	0	0	0	0
Variación activos financieros	0	0	0	0
Variación pasivos financieros	2.100	121	121	123
TOTALES	9.908	7.865	12.457	39.899

CODIGO: **215**

MUNICIPIO: **LA SERRADA**

COMARCA Nº **2**

I. DATOS GENERALES

Nº de entidades de población	Extensión (km²)	Densidad población (hab/km²) 1981	1991	Var. %	Altitud (m)	Distancia a la capital (km)
1	7,20	27,36	20,83	-23,86	1.115	9

NIVELES DE RENTA

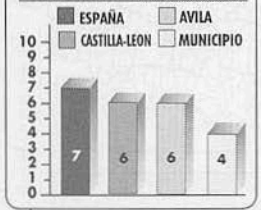

II. POBLACION

1. Evolución de la población de hecho

Año 1950	301
Año 1960	316
Año 1970	236
Año 1981	197
Año 1991	150

2. Distribución de la población por edades y sexo

	1981 V	H	T	% s/T.	1993 V	H	T	% s/T.	Var. %
De 0 a 16 años	8	10	18	9,14	10	8	18	11,76	2,63
De 17 a 39 años	49	28	77	39,09	22	17	39	25,49	-13,60
De 40 a 64 años	32	35	67	34,01	23	25	48	31,37	-2,64
De 65 años y más	10	25	35	17,77	22	26	48	31,37	13,61
TOTAL	99	98	197	100,00	77	76	153	100,00	

3. Vivienda

	1981	1991
Vivienda principal	–	62
Vivienda secundaria	–	50
Otras viviendas	–	10
TOTAL	115	122

4. Movimiento natural de la población

	1981	1982	1983	1984	1985	1986	1987	1988	1989	1991	1992	1993
Nº nacimientos	3	1	1	3	2	3	1	1	0	0	0	0
Nº defunciones	0	6	4	3	1	2	2	0	1	1	1	2
Crecim. vegetativo	3	-5	-3	0	1	1	-1	1	-1	-1	-1	-2

III. SECTOR AGRARIO

1. Parcelación

(Nº de explotaciones según superficie)

	Nº de parcelas
De 0,1 a 5 Ha.	18
De 5 a 10 Ha.	11
De 10 a 20 Ha.	15
De 20 a 50 Ha.	7
Más de 50 Ha.	2
TOTAL	53

2. Distribución general de las tierras

	Superficie (Ha)
Tierras labradas	465
Pastos permanentes	254
Forestal	0
Otras tierras	33
TOTAL	752

3. Titulares de las explotaciones

a) Por grupos de edad	Nº	b) Ocupación principal	Nº
Menos de 35 años	4	Sólo en la explotación agrícola	43
De 35 a 54 años	14	Con otra actividad:	
De 55 a 64 años	18	– Principal	7
Mayores de 65 años	14	– Secundaria	0
TOTAL	50	TOTAL	50

4. Régimen de tenencia de las tierras

	Superficie (Ha)
Propiedad	201
Arrendamiento	539
Aparcería	0
Otros rég.	12
TOTAL	752

5. Cultivos (Ha)

Ha	Cereal grano	Legumi-nosas	Tubérculos	Cultivos industr.	Cultivos forrage.
Secano	211	5	0	56	88
Regadío	0	0	2	0	5
Ha	**Hortalizas**	**Frutales**	**Viñedo**	**Olivar**	**Viveros**
Secano	0	0	0	0	0
Regadío	3	0	0	0	0

6. Maquinaria agrícola

	Nº unidades
Motores	24
Tractores	16
Equipos trabajo del suelo	26
Equipos siembra y abonado	9
Equipos recolección	11
Instal. lecheras (ordeñadoras y tanques)	28
Otros equipos	17

7. Ganadería

	Nº Cabezas		
a) Bovino	262		
Ovino	656		
Caprino	0		
		Nº Plazas	
	Nº Explotaciones	Reproductoras	Cebo
b) Cerda	12	85	240

IV. SECTOR INDUSTRIAL

1. Actividad industrial

Epígrafe	Altas
.....	–
.....	–
.....	–
.....	–
.....	–
.....	–
.....	–
.....	–
.....	–

2. Viviendas de nueva construcción terminadas

	1991	1992
V.P.O Prom. pública. .	0	0
V.P.O Prom. privada..	0	0
Libre.	1	0
Rural.	0	0
TOTAL.	1	0



V. SECTOR SERVICIOS

1. Actividad comercial

Epígrafe	Altas	Epígrafe	Altas
615.....	1	612*.....	1
673.....	3	.....	–
931.....	1	.....	–
012*.....	1	.....	–

2. Entidades financieras y de seguros

	Sucursales	Agencias
Bancos	–	–
Cajas de Ahorro	–	–
C. Seguros.	–	–

VI. OTRAS INFORMACIONES

1. Servicio telefónico

	1984	1991	1992	1993
Nº líneas.....	28	42	45	47

2. Asistencia sanitaria y social (año 1993)

Médico	Farmacia	Veterinario	ATS/DUE	Cen. Asist.
–	–	–	–	–

C. Asist. más próximo: A.P. Padiernos

3. Transporte de viajeros

Línea	Nº Enlaces
.....	–

Estación RENFE: Sí ☐ No ☒

Nº Licencias
–

Taxi: Sí ☐ No ☒ .....

4. Parque de vehículos (Padrón Municipal)

	1990	1991	1992	1993
Turismos	50	–	50	53
Autobuses	0	–	0	0
Camiones	3	–	4	4
Tractores-remolques	0	–	0	0
Motocicletas	5	–	2	2

5. Enseñanza (**)

Centros docentes		Curso 1993-94		
Nº	Tipo	Nivel	Nº unid.	Nº alumnos
–	–	Preescolar	–	–
–	–	E.G.B.	–	–

(**) C.R.A.: VALLE AMBLES. Se incluye en el Centro Cabecera de PADIERNOS.

6. Presupuestos municipales (en miles de ptas.)

Ingresos	1989	1990	1991	1992
a) Operaciones corrientes	2.189	2.927	3.823	3.112
Impuestos y tasas.....	934	1.714	2.173	1.580
Impuestos directos	256	1.141	1.173	870
Impuestos indirectos.....	144	0	0	0
Tasas y otros ingresos.....	534	573	1.000	710
Transferencias corrientes.....	926	926	1.300	1.240
Ingresos patrimoniales.....	329	287	350	292
b) Operaciones de capital	900	857	900	800
Enajenación de inversiones...	0	0	0	0
Transferencias de capital.....	900	857	900	800
Variación activos financieros .	0	0	0	0
Variación pasivos financieros .	0	0	0	0
TOTALES	3.089	3.784	4.723	3.912

Gastos	1989	1990	1991	1992
a) Operaciones corrientes.....	2.189	2.762	3.200	3.076
Gastos de personal	390	580	850	1.146
Compra de bienes y servicios..	1.768	2.144	2.350	1.930
Gastos financieros	0	0	0	0
Transferencias corrientes	31	38	0	0
b) Operaciones de capital.....	900	1.022	1.523	836
Inversiones reales.....	900	1.022	1.523	836
Transferencias de capital	0	0	0	0
Variación activos financieros..	0	0	0	0
Variación pasivos financieros..	0	0	0	0
TOTALES.....	3.089	3.784	4.723	3.912

CODIGO: **216**

MUNICIPIO: **SERRANILLOS**

COMARCA Nº **4**

I. DATOS GENERALES

Nº de entidades de población	Extensión (km²)	Densidad población (hab/km²) 1981	1991	Var. %	Altitud (m)	Distancia a la capital (km)
1	20,60	26,21	24,32	-7,22	1.235	48

NIVELES DE RENTA

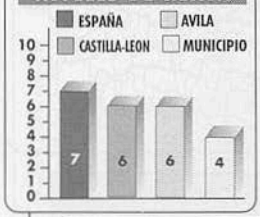

II. POBLACION

1. Evolución de la población de hecho

Año 1950	1.343
Año 1960	1.111
Año 1970	854
Año 1981	540
Año 1991	501

2. Distribución de la población por edades y sexo

	1981 V	H	T	% s/T.	1993 V	H	T	% s/T.	Var. %
De 0 a 16 años	30	40	70	12,96	45	55	100	19,12	6,16
De 17 a 39 años	44	23	67	12,41	80	65	145	27,72	15,32
De 40 a 64 años	140	114	254	47,04	76	61	137	26,20	-20,84
De 65 años y más	71	78	149	27,59	68	73	141	26,96	-0,63
TOTAL	285	255	540	100,00	269	254	523	100,00	

3. Vivienda

	1981	1991
Vivienda principal	–	165
Vivienda secundaria	–	166
Otras viviendas	–	39
TOTAL	370	370

4. Movimiento natural de la población

	1981	1982	1983	1984	1985	1986	1987	1988	1989	1991	1992	1993
Nº nacimientos	6	5	4	2	2	1	1	4	2	0	4	2
Nº defunciones	7	3	2	4	4	4	4	7	4	7	19	7
Crecim. vegetativo	-1	2	2	-2	-2	-3	-3	-3	-2	-7	-15	-5

III. SECTOR AGRARIO

1. Parcelación

(Nº de explotaciones según superficie)

	Nº de parcelas
De 0,1 a 5 Ha.	188
De 5 a 10 Ha.	13
De 10 a 20 Ha.	3
De 20 a 50 Ha.	2
Más de 50 Ha.	1
TOTAL	207

2. Distribución general de las tierras

	Superficie (Ha)
Tierras labradas	30
Pastos permanentes	327
Forestal	1.669
Otras tierras	157
TOTAL	2.183

3. Titulares de las explotaciones

a) Por grupos de edad	Nº	b) Ocupación principal	Nº
Menos de 35 años	6	Sólo en la explotación agrícola	149
De 35 a 54 años	58	Con otra actividad:	
De 55 a 64 años	52	– Principal	44
Mayores de 65 años	90	– Secundaria	13
TOTAL	206	TOTAL	206

4. Régimen de tenencia de las tierras

	Superficie (Ha)
Propiedad	1.706
Arrendamiento	102
Aparcería	0
Otros rég.	375
TOTAL	2.183

5. Cultivos (Ha)

Ha	Cereal grano	Legumi-nosas	Tubérculos	Cultivos industr.	Cultivos forrage.
Secano	0	0	0	0	0
Regadío	2	1	19	0	0
Ha	**Hortalizas**	**Frutales**	**Viñedo**	**Olivar**	**Viveros**
Secano	0	0	0	0	0
Regadío	3	1	0	0	0

6. Maquinaria agrícola

	Nº unidades
Motores	20
Tractores	18
Equipos trabajo del suelo	0
Equipos siembra y abonado	22
Equipos recolección	7
Instal. lecheras (ordeñadoras y tanques)	0
Otros equipos	20

7. Ganadería

	Nº Cabezas		
a) Bovino	398		
Ovino	705		
Caprino	101		
	Nº Explotaciones	Nº Plazas Reproductoras	Cebo
b) Cerda	56	6	164

IV. SECTOR INDUSTRIAL

1. Actividad industrial

Epígrafe	Altas
415	4
419	1
501	4
504	1
505	1
	–
	–
	–
	–

2. Viviendas de nueva construcción terminadas

	1991	1992
V.P.O Prom. pública	0	0
V.P.O Prom. privada	0	0
Libre	2	5
Rural	0	0
TOTAL	2	5



V. SECTOR SERVICIOS

1. Actividad comercial

Epígrafe	Altas	Epígrafe	Altas
612	8	662	3
642	1	673	9
644	1	722	1
647	1	812	1
652	1	969	1

2. Entidades financieras y de seguros

	Sucursales	Agencias
Bancos	–	–
Cajas de Ahorro	1	–
C. Seguros	–	–

VI. OTRAS INFORMACIONES

1. Servicio telefónico

	1984	1991	1992	1993
Nº líneas	57	132	138	146

2. Asistencia sanitaria y social (año 1993)

Médico	Farmacia	Veterinario	ATS/DUE	Cen. Asist.
1	1	–	1	–

C. Asist. más próximo: –

3. Transporte de viajeros

Línea	Nº Enlaces
V. 3: AVILA-SERRANILLOS	1

Estación RENFE: Sí ☐ No ☒

Nº Licencias
–

Taxi: Sí ☐ No ☒

4. Parque de vehículos (Padrón Municipal)

	1990	1991	1992	1993
Turismos	73	76	79	77
Autobuses	0	0	0	0
Camiones	58	59	60	61
Tractores-remolques	12	13	11	11
Motocicletas	2	2	2	1

5. Enseñanza

Centros docentes		Curso 1993-94		
Nº	Tipo	Nivel	Nº unid.	Nº alumnos
–	Púb.	Preescolar	1	15
1	Púb.	E.G.B.	2	24
–	–	B.U.P.	–	–
–	–	F.P.	–	–

6. Presupuestos municipales (en miles de ptas.)

Ingresos	1989	1990	1991	1992
a) Operaciones corrientes	10.305	11.792	11.450	12.882
Impuestos y tasas	5.585	6.962	6.800	8.083
Impuestos directos	4.100	4.855	4.800	5.080
Impuestos indirectos	425	500	500	0
Tasas y otros ingresos	1.060	1.607	1.500	3.003
Transferencias corrientes	4.300	4.300	4.200	4.000
Ingresos patrimoniales	420	530	450	799
b) Operaciones de capital	7.995	7.400	7.250	8.721
Enajenación de inversiones	100	100	100	56
Transferencias de capital	3.975	7.300	7.150	5.626
Variación activos financieros	0	0	0	0
Variación pasivos financieros	3.920	0	0	3.039
TOTALES	18.300	19.192	18.700	21.603

Gastos	1989	1990	1991	1992
a) Operaciones corrientes	7.314	6.820	9.200	13.053
Gastos de personal	3.304	1.820	1.400	2.673
Compra de bienes y servicios	3.710	4.700	7.500	10.380
Gastos financieros	0	0	0	0
Transferencias corrientes	300	300	300	0
b) Operaciones de capital	10.986	12.372	9.500	8.549
Inversiones reales	10.986	12.372	8.100	5.686
Transferencias de capital	0	0	0	0
Variación activos financieros	0	0	0	0
Variación pasivos financieros	0	0	1.400	2.863
TOTALES	18.300	19.192	18.700	21.602

CODIGO: **217**

MUNICIPIO: **SIGERES**

COMARCA Nº **2**

I. DATOS GENERALES

Nº de entidades de población	Extensión (km²)	Densidad población (hab/km²) 1981	1991	Var. %	Altitud (m)	Distancia a la capital (km)
1	13,60	7,87	6,62	-15,89	962	32

NIVELES DE RENTA



II. POBLACION

1. Evolución de la población de hecho

Año 1950	212
Año 1960	214
Año 1970	148
Año 1981	107
Año 1991	90

2. Distribución de la población por edades y sexo

	1981 V	H	T	% s/T.	1993 V	H	T	% s/T.	Var. %
De 0 a 16 años	6	12	18	16,82	8	11	19	19,79	2,97
De 17 a 39 años	23	23	46	42,99	9	17	26	27,08	-15,91
De 40 a 64 años	14	16	30	28,09	19	16	35	36,46	8,42
De 65 años y más	4	9	13	12,15	8	8	16	16,67	4,52
TOTAL	47	60	107	100,00	44	52	96	100,00	

3. Vivienda

	1981	1991
Vivienda principal	–	28
Vivienda secundaria	–	2
Otras viviendas	–	37
TOTAL	48	67

4. Movimiento natural de la población

	1981	1982	1983	1984	1985	1986	1987	1988	1989	1991	1992	1993
Nº nacimientos	0	3	1	0	1	2	0	0	0	3	1	0
Nº defunciones	0	0	0	5	0	0	0	0	0	0	0	1
Crecim. vegetativo	0	3	1	-5	1	2	0	0	0	3	1	-1

III. SECTOR AGRARIO

1. Parcelación
(Nº de explotaciones según superficie)

	Nº de parcelas
De 0,1 a 5 Ha.	4
De 5 a 10 Ha.	3
De 10 a 20 Ha.	14
De 20 a 50 Ha.	8
Más de 50 Ha.	5
TOTAL	34

2. Distribución general de las tierras

	Superficie (Ha)
Tierras labradas	769
Pastos permanentes	22
Forestal	5
Otras tierras	128
TOTAL	924

3. Titulares de las explotaciones

a) Por grupos de edad	Nº	b) Ocupación principal	Nº
Menos de 35 años	8	Sólo en la explotación agrícola	27
De 35 a 54 años	10	Con otra actividad:	
De 55 a 64 años	13	– Principal	5
Mayores de 65 años	2	– Secundaria	1
TOTAL	33	TOTAL	33

4. Régimen de tenencia de las tierras

	Superficie (Ha)
Propiedad	400
Arrendamiento	506
Aparcería	18
Otros rég.	0
TOTAL	924

5. Cultivos (Ha)

Ha	Cereal grano	Legumi-nosas	Tubérculos	Cultivos industr.	Cultivos forrage.
Secano	790	0	0	50	20
Regadío	0	0	0	0	1

Ha	Hortalizas	Frutales	Viñedo	Olivar	Viveros
Secano	0	0	0	0	0
Regadío	0	0	0	0	0

6. Maquinaria agrícola

	Nº unidades
Motores	12
Tractores	14
Equipos trabajo del suelo	20
Equipos siembra y abonado	30
Equipos recolección	6
Instal. lecheras (ordeñadoras y tanques)	24
Otros equipos	31

7. Ganadería

	Nº Cabezas
a) Bovino	197
Ovino	260
Caprino	0

	Nº Explotaciones	Nº Plazas Reproductoras	Cebo
b) Cerda	17	61	1.031

IV. SECTOR INDUSTRIAL

1. Actividad industrial

Epígrafe	Altas
491.....	1
.....	–
.....	–
.....	–
.....	–
.....	–
.....	–
.....	–
.....	–

2. Viviendas de nueva construcción terminadas

	1991	1992
V.P.O Prom. pública..	0	0
V.P.O Prom. privada..	0	0
Libre.....	0	0
Rural.....	0	0
TOTAL.....	0	0



V. SECTOR SERVICIOS

1. Actividad comercial

Epígrafe	Altas	Epígrafe	Altas
.....	–	.....	–
.....	–	.....	–
.....	–	.....	–
.....	–	.....	–

2. Entidades financieras y de seguros

	Sucursales	Agencias
Bancos	–	–
Cajas de Ahorro	–	–
C. Seguros.....	–	–

VI. OTRAS INFORMACIONES

1. Servicio telefónico

	1984	1991	1992	1993
Nº líneas.....	21	19	19	20

2. Asistencia sanitaria y social (año 1993)

Médico	Farmacia	Veterinario	ATS/DUE	Cen. Asist.
–	–	–	–	–

C. Asist. más próximo: A. P. Sto. Tomé Zabarcos

3. Transporte de viajeros

Línea	Nº Enlaces
.....	–

Estación RENFE: Sí ☐ No ☒

Nº Licencias
–

Taxi: Sí ☐ No ☒ .....

4. Parque de vehículos (Padrón Municipal)

	1990	1991	1992	1993
Turismos	–	–	–	–
Autobuses.....	–	–	–	–
Camiones	–	–	–	–
Tractores-remolques	–	–	–	–
Motocicletas	–	–	–	–

5. Enseñanza

Centros docentes		Curso 1993-94		
Nº	Tipo	Nivel	Nº unid.	Nº alumnos
–	–	Preescolar	–	–
–	–	E.G.B.	–	–
–	–	B.U.P.	–	–
–	–	F.P.	–	–

6. Presupuestos municipales (en miles de ptas.)

	Ingresos			
	1989	1990	1991	1992
a) Operaciones corrientes	1.695	1.720	2.745	2.717
Impuestos y tasas.....	870	885	1.910	1.717
Impuestos directos	300	305	310	1.000
Impuestos indirectos.....	120	130	1.140	17
Tasas y otros ingresos.....	450	450	460	700
Transferencias corrientes.....	600	610	610	600
Ingresos patrimoniales.....	225	225	225	400
b) Operaciones de capital	1.000	1.000	1.000	8.000
Enajenación de inversiones...	0	0	0	8.000
Transferencias de capital.....	1.000	1.000	1.000	0
Variación activos financieros .	0	.0	0	0
Variación pasivos financieros .	0	0	0	0
TOTALES	2.695	2.720	3.745	10.717

	Gastos			
	1989	1990	1991	1992
a) Operaciones corrientes.....	1.695	1.720	1.745	2.717
Gastos de personal	715	725	750	900
Compra de bienes y servicios..	980	995	995	1.817
Gastos financieros	0	0	0	0
Transferencias corrientes	0	0	0	0
b) Operaciones de capital.....	1.000	1.000	1.000	8.000
Inversiones reales.....	1.000	1.000	1.000	8.000
Transferencias de capital	0	0	0	0
Variación activos financieros..	0	0	0	0
Variación pasivos financieros..	0	0	0	0
TOTALES.....	2.695	2.720	2.745	10.717

CODIGO: **218**

MUNICIPIO: **SINLABAJOS**

COMARCA Nº **1**

I. DATOS GENERALES

Nº de entidades de población	Extensión (km²)	Densidad población (hab/km²) 1981	1991	Var. %	Altitud (m)	Distancia a la capital (km)
1	20,10	15,42	14,08	-8,71	829	62

NIVELES DE RENTA



II. POBLACION

1. Evolución de la población de hecho

Año 1950	418
Año 1960	489
Año 1970	403
Año 1981	310
Año 1991	283

2. Distribución de la población por edades y sexo

	1981 V	H	T	% s/T.	1993 V	H	T	% s/T.	Var. %
De 0 a 16 años	30	25	55	17,74	24	27	51	18,21	0,47
De 17 a 39 años	67	34	101	32,58	55	33	88	31,43	-1,15
De 40 a 64 años	55	49	104	33,55	29	35	64	22,86	-10,69
De 65 años y más	23	27	50	16,13	37	40	77	27,50	11,37
TOTAL	175	135	310	100,00	145	135	280	100,00	

3. Vivienda

	1981	1991
Vivienda principal	–	88
Vivienda secundaria	–	19
Otras viviendas	–	9
TOTAL	116	116

4. Movimiento natural de la población

	1981	1982	1983	1984	1985	1986	1987	1988	1989	1991	1992	1993
Nº nacimientos	4	3	2	1	5	3	4	4	2	4	2	3
Nº defunciones	3	5	3	0	4	3	4	4	2	1	5	5
Crecim. vegetativo	1	-2	-1	1	1	0	0	0	0	3	-3	-2

III. SECTOR AGRARIO

1. Parcelación
(Nº de explotaciones según superficie)

	Nº de parcelas
De 0,1 a 5 Ha.	22
De 5 a 10 Ha.	14
De 10 a 20 Ha.	16
De 20 a 50 Ha.	16
Más de 50 Ha.	6
TOTAL	74

2. Distribución general de las tierras

	Superficie (Ha)
Tierras labradas	1.271
Pastos permanentes	107
Forestal	3
Otras tierras	1
TOTAL	1.382

3. Titulares de las explotaciones

a) Por grupos de edad	Nº	b) Ocupación principal	Nº
Menos de 35 años	9	Sólo en la explotación agrícola	64
De 35 a 54 años	12	Con otra actividad:	
De 55 a 64 años	18	– Principal	4
Mayores de 65 años	33	– Secundaria	4
TOTAL	72	TOTAL	72

4. Régimen de tenencia de las tierras

	Superficie (Ha)
Propiedad	837
Arrendamiento	432
Aparcería	98
Otros rég.	15
TOTAL	1.382

5. Cultivos (Ha)

Ha	Cereal grano	Legumi-nosas	Tubérculos	Cultivos industr.	Cultivos forrage.
Secano	1.214	0	0	150	8
Regadío	56	0	4	155	3

Ha	Hortalizas	Frutales	Viñedo	Olivar	Viveros
Secano	0	0	4	0	0
Regadío	0	0	0	0	0

6. Maquinaria agrícola

	Nº unidades
Motores	21
Tractores	34
Equipos trabajo del suelo	0
Equipos siembra y abonado	0
Equipos recolección	14
Instal. lecheras (ordeñadoras y tanques)	4
Otros equipos	44

7. Ganadería

	Nº Cabezas
a) Bovino	38
Ovino	2.534
Caprino	0

	Nº Explotaciones	Nº Plazas Reproductoras	Cebo
b) Cerda	28	76	272

IV. SECTOR INDUSTRIAL

1. Actividad industrial

Epígrafe	Altas
316.....	1
.....	–
.....	–
.....	–
.....	–
.....	–
.....	–
.....	–

2. Viviendas de nueva construcción terminadas

	1991	1992
V.P.O Prom. pública. .	0	0
V.P.O Prom. privada..	0	0
Libre.	0	3
Rural.	0	2
TOTAL.....	0	5



V. SECTOR SERVICIOS

1. Actividad comercial

Epígrafe	Altas	Epígrafe	Altas
612.....	2	023*.....	1
647.....	1	.....	–
663.....	1	.....	–
673.....	2	.....	–

2. Entidades financieras y de seguros

	Sucursales	Agencias
Bancos	–	–
Cajas de Ahorro	–	–
C. Seguros.....	–	–

VI. OTRAS INFORMACIONES

1. Servicio telefónico

	1984	1991	1992	1993
Nº líneas.....	62	65	69	73

2. Asistencia sanitaria y social (año 1993)

Médico	Farmacia	Veterinario	ATS/DUE	Cen. Asist.
–	–	–	–	–

C. Asist. más próximo: A. P. Aldeaseca

3. Transporte de viajeros

Línea	Nº Enlaces
.....	–

Estación RENFE: Sí ☐ No ☒

Nº Licencias
–

Taxi: Sí ☐ No ☒ .....

4. Parque de vehículos (Padrón Municipal)

	1990	1991	1992	1993
Turismos	108	100	109	113
Autobuses	0	0	0	0
Camiones	8	7	9	10
Tractores-remolques	0	0	0	0
Motocicletas	5	5	8	8

5. Enseñanza

Centros docentes		Curso 1993-94		
Nº	Tipo	Nivel	Nº unid.	Nº alumnos
–	Púb.	Preescolar	–	5
1	Púb.	E.G.B.	1	6
–	–	B.U.P.	–	–
–	–	F.P.	–	–

6. Presupuestos municipales (en miles de ptas.)

	Ingresos			
	1989	1990	1991	1992
a) Operaciones corrientes	5.875	8.497	8.402	10.339
Impuestos y tasas.....	3.600	5.532	5.281	6.188
Impuestos directos	1.200	1.752	1.380	2.710
Impuestos indirectos.....	351	866	1.086	226
Tasas y otros ingresos.....	2.049	2.914	2.815	3.252
Transferencias corrientes.....	1.950	2.600	2.736	3.660
Ingresos patrimoniales.....	325	365	385	491
b) Operaciones de capital	2.539	4.427	1.945	5.195
Enajenación de inversiones...	0	0	0	0
Transferencias de capital.....	2.499	1.747	1.900	5.123
Variación activos financieros .	40	40	45	72
Variación pasivos financieros .	0	2.640	0	0
TOTALES	8.414	12.924	10.347	15.534

	Gastos			
	1989	1990	1991	1992
a) Operaciones corrientes.....	4.704	5.344	6.116	7.488
Gastos de personal	1.405	1.664	2.310	3.357
Compra de bienes y servicios..	3.110	3.491	3.606	3.709
Gastos financieros	125	177	160	256
Transferencias corrientes	64	12	40	166
b) Operaciones de capital.....	3.710	7.581	4.230	8.047
Inversiones reales.....	3.388	6.819	3.405	6.718
Transferencias de capital	0	0	0	0
Variación activos financieros..	0	0	0	0
Variación pasivos financieros..	322	762	825	1.329
TOTALES.....	8.414	12.925	10.346	15.535

CODIGO: **219**

MUNICIPIO: **SOLANA DE AVILA**

COMARCA Nº **3**

I. DATOS GENERALES

Nº de entidades de población	Extensión (km²)	Densidad población (hab/km²) 1981	1991	Var. %	Altitud (m)	Distancia a la capital (km)
10	68,10	6,02	3,17	-47,32	1.800	88

NIVELES DE RENTA



II. POBLACION

1. Evolución de la población de hecho

Año 1950	1.549
Año 1960	1.247
Año 1970	1.048
Año 1981	410
Año 1991	216

2. Distribución de la población por edades y sexo

	1981 V	H	T	% s/T.	1993 V	H	T	% s/T.	Var. %
De 0 a 16 años	15	24	39	9,51	7	11	18	6,45	-3,06
De 17 a 39 años	62	46	108	26,34	31	22	53	19,00	-7,35
De 40 a 64 años	55	52	107	26,10	46	30	76	27,24	1,14
De 65 años y más	71	85	156	38,05	61	71	132	47,31	9,26
TOTAL	203	207	410	100,00	145	134	279	100,00	

3. Vivienda

	1981	1991
Vivienda principal	-	115
Vivienda secundaria	-	145
Otras viviendas	-	98
TOTAL	498	357

4. Movimiento natural de la población

	1981	1982	1983	1984	1985	1986	1987	1988	1989	1991	1992	1993
Nº nacimientos	1	0	1	0	0	2	0	0	0	0	1	0
Nº defunciones	10	6	4	11	4	9	3	7	6	2	11	10
Crecim. vegetativo	-9	-6	-3	-11	-4	-7	-3	-7	-6	-2	-10	-10

III. SECTOR AGRARIO

1. Parcelación
(Nº de explotaciones según superficie)

	Nº de parcelas
De 0,1 a 5 Ha.	63
De 5 a 10 Ha.	18
De 10 a 20 Ha.	12
De 20 a 50 Ha.	3
Más de 50 Ha.	8
TOTAL	104

2. Distribución general de las tierras

	Superficie (Ha)
Tierras labradas	23
Pastos permanentes	6.226
Forestal	252
Otras tierras	132
TOTAL	6.633

3. Titulares de las explotaciones

a) Por grupos de edad	Nº	b) Ocupación principal	Nº
Menos de 35 años	2	Sólo en la explotación agrícola	96
De 35 a 54 años	14	Con otra actividad:	
De 55 a 64 años	31	- Principal	0
Mayores de 65 años	49	- Secundaria	0
TOTAL	96	TOTAL	96

4. Régimen de tenencia de las tierras

	Superficie (Ha)
Propiedad	6.094
Arrendamiento	284
Aparcería	0
Otros rég.	255
TOTAL	6.633

5. Cultivos (Ha)

Ha	Cereal grano	Legumi-nosas	Tubérculos	Cultivos industr.	Cultivos forrage.
Secano	4	0	0	0	0
Regadío	0	8	15	0	5

Ha	Hortalizas	Frutales	Viñedo	Olivar	Viveros
Secano	0	0	0	0	0
Regadío	3	7	0	0	0

6. Maquinaria agrícola

	Nº unidades
Motores	0
Tractores	14
Equipos trabajo del suelo	8
Equipos siembra y abonado	1
Equipos recolección	4
Instal. lecheras (ordeñadoras y tanques)	3
Otros equipos	10

7. Ganadería

	Nº Cabezas
a) Bovino	214
Ovino	860
Caprino	67

	Nº Explotaciones	Nº Plazas Reproductoras	Cebo
b) Cerda	9	4	21

IV. SECTOR INDUSTRIAL

1. Actividad industrial

Epígrafe	Altas
151.....	2
501.....	3
.....	–
.....	–
.....	–
.....	–
.....	–
.....	–

2. Viviendas de nueva construcción terminadas

	1991	1992
V.P.O Prom. pública..	0	0
V.P.O Prom. privada..	0	0
Libre.....	3	3
Rural.....	0	0
TOTAL.....	3	3



V. SECTOR SERVICIOS

1. Actividad comercial

Epígrafe	Altas	Epígrafe	Altas
673.....	1	.....	–
.....	–	.....	–
.....	–	.....	–
.....	–	.....	–
.....	–	.....	–

2. Entidades financieras y de seguros

	Sucursales	Agencias
Bancos.....	–	–
Cajas de Ahorro	–	–
C. Seguros.....	–	–

VI. OTRAS INFORMACIONES

1. Servicio telefónico

	1984	1991	1992	1993
Nº líneas.....	41	61	64	74

2. Asistencia sanitaria y social (año 1993)

Médico	Farmacia	Veterinario	ATS/DUE	Cen. Asist.
1	–	1	–	–

C. Asist. más próximo: –

3. Transporte de viajeros

Línea	Nº Enlaces
.....	–

Estación RENFE: Sí ☐ No ☒

	Nº Licencias
Taxi: Sí ☒ No ☐	1

4. Parque de vehículos (Padrón Municipal)

	1990	1991	1992	1993
Turismos.....	63	66	66	64
Autobuses.....	0	0	0	0
Camiones.....	11	11	13	14
Tractores-remolques.....	0	0	0	2
Motocicletas.....	2	2	2	2

5. Enseñanza

Centros docentes		Curso 1993-94		
Nº	Tipo	Nivel	Nº unid.	Nº alumnos
–	–	Preescolar	–	–
–	–	E.G.B.	–	–
–	–	B.U.P.	–	–
–	–	F.P.	–	–

6. Presupuestos municipales (en miles de ptas.)

	Ingresos			
	1989	1990	1991	1992
a) Operaciones corrientes.....	3.918	4.098	4.979	7.232
Impuestos y tasas.....	1.951	2.281	2.812	3.578
Impuestos directos.....	1.180	1.510	2.000	2.450
Impuestos indirectos.....	200	200	250	550
Tasas y otros ingresos.....	571	571	562	578
Transferencias corrientes.....	1.600	1.600	1.950	3.147
Ingresos patrimoniales.....	367	217	217	507
b) Operaciones de capital.....	2.810	2.810	2.819	8.500
Enajenación de inversiones...	0	0	0	0
Transferencias de capital.....	2.810	2.810	2.819	8.500
Variación activos financieros.	0	0	0	0
Variación pasivos financieros.	0	0	0	0
TOTALES.....	6.728	6.908	7.789	15.732

	Gastos			
	1989	1990	1991	1992
a) Operaciones corrientes.....	4.728	4.908	5.789	9.632
Gastos de personal.....	2.305	2.188	2.269	5.042
Compra de bienes y servicios..	2.420	2.720	3.520	4.590
Gastos financieros.....	0	0	0	0
Transferencias corrientes.....	3	0	0	0
b) Operaciones de capital.....	2.000	2.000	2.000	6.100
Inversiones reales.....	2.000	2.000	2.000	6.100
Transferencias de capital.....	0	0	0	0
Variación activos financieros..	0	0	0	0
Variación pasivos financieros..	0	0	0	0
TOTALES.....	6.728	6.908	7.789	15.732

CODIGO: **220**

MUNICIPIO: **SOLANA DE RIOALMAR**

COMARCA Nº **2**

I. DATOS GENERALES

Nº de entidades de población	Extensión (km²)	Densidad población (hab/km²) 1981	1991	Var. %	Altitud (m)	Distancia a la capital (km)
1	37,90	8,52	7,89	-7,43	1.125	30

NIVELES DE Rrenta



II. POBLACION

1. Evolución de la población de hecho

Año 1950	800
Año 1960	750
Año 1970	518
Año 1981	323
Año 1991	299

2. Distribución de la población por edades y sexo

	1981 V	H	T	% s/T.	1993 V	H	T	% s/T.	Var. %
De 0 a 16 años	21	21	42	13,00	28	28	56	16,00	3,00
De 17 a 39 años	29	19	48	14,86	55	46	101	28,86	14,00
De 40 a 64 años	64	62	126	39,01	44	41	85	24,29	-14,72
De 65 años y más	63	44	107	33,13	52	56	108	30,86	-2,27
TOTAL	177	146	323	100,00	179	171	350	100,00	

3. Vivienda

	1981	1991
Vivienda principal	–	109
Vivienda secundaria	–	86
Otras viviendas	–	59
TOTAL	198	254

4. Movimiento natural de la población

	1981	1982	1983	1984	1985	1986	1987	1988	1989	1991	1992	1993
Nº nacimientos	0	3	2	0	7	0	3	2	3	1	1	1
Nº defunciones	1	3	6	1	7	3	6	7	3	2	7	5
Crecim. vegetativo	-1	0	-4	-1	0	-3	-3	-5	0	-1	-6	-4

III. SECTOR AGRARIO

1. Parcelación

(Nº de explotaciones según superficie)

	Nº de parcelas
De 0,1 a 5 Ha.	23
De 5 a 10 Ha.	24
De 10 a 20 Ha.	38
De 20 a 50 Ha.	32
Más de 50 Ha.	13
TOTAL	130

2. Distribución general de las tierras

	Superficie (Ha)
Tierras labradas	1.669
Pastos permanentes	1.857
Forestal	0
Otras tierras	159
TOTAL	3.685

3. Titulares de las explotaciones

a) Por grupos de edad	Nº	b) Ocupación principal	Nº
Menos de 35 años	15	Sólo en la explotación agrícola	113
De 35 a 54 años	39	Con otra actividad:	
De 55 a 64 años	38	– Principal	16
Mayores de 65 años	39	– Secundaria	2
TOTAL	131	TOTAL	131

4. Régimen de tenencia de las tierras

	Superficie (Ha)
Propiedad	3.125
Arrendamiento	560
Aparcería	0
Otros rég.	0
TOTAL	3.685

5. Cultivos (Ha)

Ha	Cereal grano	Legumi-nosas	Tubérculos	Cultivos industr.	Cultivos forrage.
Secano	1.196	1	0	9	0
Regadío	0	1	2	0	19

Ha	Hortalizas	Frutales	Viñedo	Olivar	Viveros
Secano	0	0	0	0	0
Regadío	0	0	0	0	0

6. Maquinaria agrícola

	Nº unidades
Motores	43
Tractores	40
Equipos trabajo del suelo	73
Equipos siembra y abonado	74
Equipos recolección	8
Instal. lecheras (ordeñadoras y tanques)	27
Otros equipos	81

7. Ganadería

	Nº Cabezas
a) Bovino	268
Ovino	2.003
Caprino	1.406

	Nº Explotaciones	Nº Plazas Reproductoras	Cebo
b) Cerda	1	5	20

IV. SECTOR INDUSTRIAL

1. Actividad industrial

Epígrafe	Altas
419.....	1
422.....	1
501.....	5
504.....	1
.....	–
.....	–
.....	–
.....	–

2. Viviendas de nueva construcción terminadas

	1991	1992
V.P.O Prom. pública..	0	0
V.P.O Prom. privada..	0	0
Libre.....	4	4
Rural.....	0	1
TOTAL.....	4	5



V. SECTOR SERVICIOS

1. Actividad comercial

Epígrafe	Altas	Epígrafe	Altas
642.....	1	663.....	1
652.....	1	673.....	1
659.....	1	851.....	1
662.....	3	659*.....	1

2. Entidades financieras y de seguros

	Sucursales	Agencias
Bancos.....	–	–
Cajas de Ahorro	–	–
C. Seguros.....	–	–

VI. OTRAS INFORMACIONES

1. Servicio telefónico

	1984	1991	1992	1993
Nº líneas.....	43	88	88	108

2. Asistencia sanitaria y social (año 1993)

Médico	Farmacia	Veterinario	ATS/DUE	Cen. Asist.
1	1	–	–	–

C. Asist. más próximo: C. S. Muñico

3. Transporte de viajeros

Línea	Nº Enlaces
.....	–

Estación RENFE: Sí ☐ No ☒

	Nº Licencias
Taxi: Sí ☐ No ☒	–

4. Parque de vehículos (Padrón Municipal)

	1990	1991	1992	1993
Turismos	74	85	90	64
Autobuses	0	1	1	0
Camiones	18	19	20	14
Tractores-remolques	0	0	0	2
Motocicletas	0	0	1	2

5. Enseñanza (**)

Centros docentes		Curso 1993-94		
Nº	Tipo	Nivel	Nº unid.	Nº alumnos
–	–	Preescolar	–	–
–	–	E.G.B.	–	–

(**) C.R.A.: CILLAN. Se incluye en el Centro Cabecera de CILLAN.

6. Presupuestos municipales (en miles de ptas.)

	Ingresos				Gastos			
	1989	1990	1991	1992	1989	1990	1991	1992
a) Operaciones corrientes	4.670	7.114	7.955	8.940	4.511	6.714	5.403	6.570
Impuestos y tasas.....	1.944	3.052	4.250	5.074	1.509	1.436	2.020	3.730
Impuestos directos	933	976	2.642	2.500	2.955	5.225	3.370	0
Impuestos indirectos.....	283	860	39	74	0	0	3	490
Tasas y otros ingresos.....	728	1.216	1.569	2.500	47	53	10	2.350
Transferencias corrientes.....	2.200	3.301	2.967	3.140	160	399	5.999	5.647
Ingresos patrimoniales.....	526	761	737	726	160	399	5.999	5.647
b) Operaciones de capital	0	0	3.447	3.277	0	0	0	0
Enajenación de inversiones...	0	0	0	0	0	0	0	0
Transferencias de capital.....	0	0	3.447	3.277	0	0	0	0
Variación activos financieros .	0	0	0	0	0	0	0	0
Variación pasivos financieros .	0	0	0	0	4.671	7.113	11.402	12.217
TOTALES	4.670	7.114	11.402	12.217				

CODIGO: **221**

MUNICIPIO: **SOLOSANCHO**

COMARCA Nº **2**

I. DATOS GENERALES

Nº de entidades de población	Extensión (km²)	Densidad población (hab/km²) 1981	1991	Var. %	Altitud (m)	Distancia a la capital (km)
4	54,40	24,25	21,25	-12,36	1.119	20

NIVELES DE RENTA



II. POBLACION

1. Evolución de la población de hecho

Año 1950	2.023
Año 1960	1.954
Año 1970	1.877
Año 1981	1.319
Año 1991	1.156

2. Distribución de la población por edades y sexo

	1981 V	H	T	% s/T.	1993 V	H	T	% s/T.	Var. %
De 0 a 16 años	160	106	266	20,17	106	92	198	16,77	-3,40
De 17 a 39 años	120	110	230	17,44	220	180	400	33,87	16,43
De 40 a 64 años	220	230	450	34,12	177	149	326	27,60	-6,51
De 65 años y más	200	173	373	28,28	125	132	257	21,76	-6,52
TOTAL	700	619	1.319	100,00	628	553	1.181	100,00	

3. Vivienda

	1981	1991
Vivienda principal	-	359
Vivienda secundaria	-	381
Otras viviendas	-	4
TOTAL	722	744

4. Movimiento natural de la población

	1981	1982	1983	1984	1985	1986	1987	1988	1989	1991	1992	1993
Nº nacimientos	16	11	11	9	10	13	11	11	10	8	8	6
Nº defunciones	6	11	15	8	7	6	5	18	15	5	1	10
Crecim. vegetativo	10	0	-4	1	3	7	6	-7	-5	3	7	-4

III. SECTOR AGRARIO

1. Parcelación
(Nº de explotaciones según superficie)

	Nº de parcelas
De 0,1 a 5 Ha.	334
De 5 a 10 Ha.	125
De 10 a 20 Ha.	74
De 20 a 50 Ha.	9
Más de 50 Ha.	4
TOTAL	546

2. Distribución general de las tierras

	Superficie (Ha)
Tierras labradas	969
Pastos permanentes	3.784
Forestal	0
Otras tierras	346
TOTAL	5.099

3. Titulares de las explotaciones

a) Por grupos de edad	Nº	b) Ocupación principal	Nº
Menos de 35 años	18	Sólo en la explotación agrícola	300
De 35 a 54 años	178	Con otra actividad:	
De 55 a 64 años	144	- Principal	242
Mayores de 65 años	205	- Secundaria	3
TOTAL	545	TOTAL	545

4. Régimen de tenencia de las tierras

	Superficie (Ha)
Propiedad	5.053
Arrendamiento	47
Aparcería	0
Otros rég.	0
TOTAL	5.100

5. Cultivos (Ha)

Ha	Cereal grano	Legumi-nosas	Tubérculos	Cultivos industr.	Cultivos forrage.
Secano	858	5	0	6	80
Regadío	0	2	18	0	0

Ha	Hortalizas	Frutales	Viñedo	Olivar	Viveros
Secano	0	0	0	0	0
Regadío	6	0	0	0	35

6. Maquinaria agrícola

	Nº unidades
Motores	29
Tractores	54
Equipos trabajo del suelo	84
Equipos siembra y abonado	12
Equipos recolección	7
Instal. lecheras (ordeñadoras y tanques)	58
Otros equipos	68

7. Ganadería

	Nº Cabezas
a) Bovino	826
Ovino	3.133
Caprino	39

	Nº Explotaciones	Nº Plazas Reproductoras	Cebo
b) Cerda	195	315	1.014

IV. SECTOR INDUSTRIAL

1. Actividad industrial

Epígrafe	Altas
314	2
419	2
501	8
502	1
504	1
.....	–
.....	–
.....	–

2. Viviendas de nueva construcción terminadas

	1991	1992
V.P.O Prom. pública. .	0	0
V.P.O Prom. privada..	0	0
Libre.	11	12
Rural.	0	2
TOTAL.....	11	14



V. SECTOR SERVICIOS

1. Actividad comercial

Epígrafe	Altas	Epígrafe	Altas	Epígrafe	Altas	Epígrafe	Altas
612	2	646	1	671	1	851	1
614	1	647	1	673	12	852	1
621	1	652	1	691	1	969	1
642	2	653	1	722	1	972	1
643	1	662	5	812	1	...	–

2. Entidades financieras y de seguros

	Sucursales	Agencias
Bancos	–	–
Cajas de Ahorro	1	–
C. Seguros.....	–	–

VI. OTRAS INFORMACIONES

1. Servicio telefónico

	1984	1991	1992	1993
Nº líneas.....	102	285	294	301

2. Asistencia sanitaria y social (año 1993)

Médico	Farmacia	Veterinario	ATS/DUE	Cen. Asist.
1	1	1	1	–

C. Asist. más próximo: C. S. Muñana

3. Transporte de viajeros

Línea	Nº Enlaces
V. 59: AVILA-CEPEDA LA MORA..	1
V. 456: AVILA-ARENAS DE S. P...	1

Estación RENFE: Sí ☐ No ☒

	Nº Licencias
Taxi: Sí ☐ No ☒	–

4. Parque de vehículos (Padrón Municipal)

	1990	1991	1992	1993
Turismos	253	293	342	318
Autobuses	0	0	0	0
Camiones	52	52	53	51
Tractores-remolques	35	36	36	17
Motocicletas	46	52	61	59

5. Enseñanza (*)

Centros docentes		Curso 1993-94		
Nº	Tipo	Nivel	Nº unid.	Nº alumnos
–	Púb.	Preescolar	1	31
1	Púb.	E.G.B.	9	90

(*) C.R.A.: ULACA. Centro Cabecera. Centros Agrupados: Robledillo, Baterna, Villaviciosa, La Hija de Dios.

6. Presupuestos municipales (en miles de ptas.)

	Ingresos			
	1989	1990	1991	1992
a) Operaciones corrientes	14.953	30.475	26.456	27.860
Impuestos y tasas.....	6.896	13.555	13.531	14.935
Impuestos directos	2.518	7.205	7.105	8.705
Impuestos indirectos.....	906	1.540	1.540	50
Tasas y otros ingresos.....	3.472	4.810	4.886	6.180
Transferencios corrientes.....	7.650	15.600	12.000	12.300
Ingresos patrimoniales.....	407	1.320	925	625
b) Operaciones de capital	10.041	15.725	18.800	27.300
Enajenación de inversiones...	0	200	200	700
Transferencias de capital.....	6.238	13.675	15.000	23.000
Variación activos financieros .	0	50	100	100
Variación pasivos financieros .	3.803	1.800	3.500	3.500
TOTALES	24.994	46.200	45.256	55.160

	Gastos			
	1989	1990	1991	1992
a) Operaciones corrientes.....	11.447	15.246	19.329	23.537
Gastos de personal	5.574	6.669	7.144	8.987
Compra de bienes y servicios..	5.295	7.600	10.825	10.100
Gastos financieros	210	310	310	750
Transferencias corrientes	368	667	1.050	3.700
b) Operaciones de capital.....	13.548	30.954	25.927	31.623
Inversiones reales.....	11.753	28.839	23.812	26.123
Transferencias de capital	1.770	2.000	2.000	0
Variación activos financieros..	0	0	0	0
Variación pasivos financieros..	25	115	115	5.500
TOTALES.....	24.995	46.200	45.256	55.160

CODIGO: **222**

MUNICIPIO: **SOTALBO**

COMARCA Nº **2**

I. DATOS GENERALES

Nº de entidades de población	Extensión (km²)	Densidad población (hab/km²) 1981	1991	Var. %	Altitud (m)	Distancia a la capital (km)
4	89,10	3,49	3,15	-9,65	1.158	23

NIVELES DE RENTA



II. POBLACION

1. Evolución de la población de hecho

Año 1950	732
Año 1960	656
Año 1970	450
Año 1981	311
Año 1991	281

2. Distribución de la población por edades y sexo

	1981 V	H	T	% s/T.	1993 V	H	T	% s/T.	Var. %
De 0 a 16 años	29	26	55	17,68	9	20	29	10,55	-7,14
De 17 a 39 años	33	31	64	20,58	49	34	83	30,18	9,60
De 40 a 64 años	64	53	117	37,62	44	28	72	26,18	-11,44
De 65 años y más	37	38	75	24,12	41	50	91	33,09	8,98
TOTAL	163	148	311	100,00	143	132	275	100,00	-

3. Vivienda

	1981	1991
Vivienda principal	-	111
Vivienda secundaria	-	103
Otras viviendas	-	65
TOTAL	203	279

4. Movimiento natural de la población

	1981	1982	1983	1984	1985	1986	1987	1988	1989	1991	1992	1993
Nº nacimientos	3	2	1	2	2	1	2	2	4	0	1	3
Nº defunciones	3	7	2	2	1	3	2	0	6	3	4	6
Crecim. vegetativo	0	-5	-1	0	1	-2	0	2	-2	-3	-3	-3

III. SECTOR AGRARIO

1. Parcelación
(Nº de explotaciones según superficie)

	Nº de parcelas
De 0,1 a 5 Ha.	26
De 5 a 10 Ha.	23
De 10 a 20 Ha.	14
De 20 a 50 Ha.	8
Más de 50 Ha.	6
TOTAL	77

2. Distribución general de las tierras

	Superficie (Ha)
Tierras labradas	622
Pastos permanentes	6.877
Forestal	0
Otras tierras	152
TOTAL	7.651

3. Titulares de las explotaciones

a) Por grupos de edad	Nº	b) Ocupación principal	Nº
Menos de 35 años	6	Sólo en la explotación agrícola	55
De 35 a 54 años	24	Con otra actividad:	
De 55 a 64 años	28	- Principal	10
Mayores de 65 años	11	- Secundaria	4
TOTAL	69	TOTAL	69

4. Régimen de tenencia de las tierras

	Superficie (Ha)
Propiedad	622
Arrendamiento	421
Aparcería	0
Otros rég.	6.608
TOTAL	7.651

5. Cultivos (Ha)

Ha	Cereal grano	Legumi-nosas	Tubérculos	Cultivos industr.	Cultivos forrage.
Secano	447	1	0	0	0
Regadío	0	1	4	0	4
Ha	**Hortalizas**	**Frutales**	**Viñedo**	**Olivar**	**Viveros**
Secano	0	0	0	0	0
Regadío	6	0	0	0	0

6. Maquinaria agrícola

	Nº unidades
Motores	4
Tractores	21
Equipos trabajo del suelo	47
Equipos siembra y abonado	24
Equipos recolección	18
Instal. lecheras (ordeñadoras y tanques)	8
Otros equipos	51

7. Ganadería

	Nº Cabezas		
a) Bovino	475		
Ovino	889		
Caprino	69		
	Nº Explotaciones	Nº Plazas Reproductoras	Cebo
b) Cerda	53	140	574

IV. SECTOR INDUSTRIAL

1. Actividad industrial

Epígrafe	Altas
419	1
453	1
454	1
501	1
505	1
.....	–
.....	–
.....	–

2. Viviendas de nueva construcción terminadas

	1991	1992
V.P.O Prom. pública. .	0	0
V.P.O Prom. privada..	0	0
Libre.	6	7
Rural.	1	0
TOTAL.	7	7



V. SECTOR SERVICIOS

1. Actividad comercial

Epígrafe	Altas	Epígrafe	Altas
651	1	.....	–
673	3	.....	–
722	1	.....	–
.....	–	.....	–

2. Entidades financieras y de seguros

	Sucursales	Agencias
Bancos	–	–
Cajas de Ahorro	–	–
C. Seguros.....	–	–

VI. OTRAS INFORMACIONES

1. Servicio telefónico

	1984	1991	1992	1993
Nº líneas.....	28	44	46	105

2. Asistencia sanitaria y social (año 1993)

Médico	Farmacia	Veterinario	ATS/DUE	Cen. Asist.
1	–	–	–	–

C. Asist. más próximo: C. S. Avila Rural

3. Transporte de viajeros

Línea	Nº Enlaces
.....	–

Estación RENFE: Sí ☐ No ☒

	Nº Licencias
Taxi: Sí ☐ No ☒	–

4. Parque de vehículos (Padrón Municipal)

	1990	1991	1992	1993
Turismos	–	76	78	84
Autobuses.....	–	0	0	0
Camiones	–	10	11	13
Tractores-remolques	–	0	0	0
Motocicletas	–	18	23	21

5. Enseñanza (**)

Centros docentes		Curso 1993-94		
Nº	Tipo	Nivel	Nº unid.	Nº alumnos
–	–	Preescolar	–	–
–	–	E.G.B.	–	–

(**) C.R.A.: LOS FRESNOS. Se incluye en el Centro Cabecera de EL FRESNO.

6. Presupuestos municipales (en miles de ptas.)

Ingresos	1989	1990	1991	1992
a) Operaciones corrientes	3.496	4.760	5.277	8.819
Impuestos y tasas.....	1.267	1.881	2.398	4.319
Impuestos directos	743	997	1.577	2.903
Impuestos indirectos.....	185	410	410	306
Tasas y otros ingresos.....	339	474	411	1.110
Transferencias corrientes.....	1.553	2.153	2.153	3.050
Ingresos patrimoniales.....	676	726	726	1.450
b) Operaciones de capital	0	0	1.000	5.675
Enajenación de inversiones...	0	0	0	1.171
Transferencias de capital.....	0	0	1.000	4.504
Variación activos financieros .	0	0	0	0
Variación pasivos financieros .	0	0	0	0
TOTALES	3.496	4.760	6.277	14.494

Gastos	1989	1990	1991	1992
a) Operaciones corrientes.....	3.016	4.281	5.298	6.705
Gastos de personal	1.406	2.099	2.257	2.375
Compra de bienes y servicios..	1.606	2.178	3.041	4.330
Gastos financieros	0	0	0	0
Transferencias corrientes	4	4	0	0
b) Operaciones de capital.....	479	479	979	7.788
Inversiones reales.....	400	400	900	7.738
Transferencias de capital	0	0	0	0
Variación activos financieros..	0	0	0	0
Variación pasivos financieros..	79	79	79	50
TOTALES	3.495	4.760	6.277	14.493

CODIGO: **223**

MUNICIPIO: **SOTILLO DE LA ADRADA**

COMARCA Nº **6**

I. DATOS GENERALES

Nº de entidades de población	Extensión (km²)	Densidad población (hab/km²) 1981	1991	Var. %	Altitud (m)	Distancia a la capital (km)
1	43,20	70,28	79,00	12,42	636	75

NIVELES DE RENTA

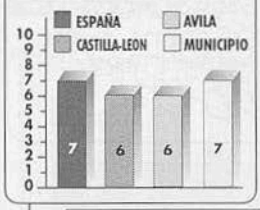

II. POBLACION

1. Evolución de la población de hecho

Año 1950	3.014
Año 1960	2.996
Año 1970	2.896
Año 1981	3.036
Año 1991	3.413

2. Distribución de la población por edades y sexo

	1981 V	H	T	% s/T.	1993 V	H	T	% s/T.	Var. %
De 0 a 16 años	490	466	956	31,49	372	384	756	21,85	-9,64
De 17 a 39 años	400	363	763	25,13	587	536	1.123	32,46	7,32
De 40 a 64 años	405	415	820	27,01	481	448	929	26,85	-0,16
De 65 años y más	230	267	497	16,37	289	363	652	18,84	2,47
TOTAL	1.525	1.511	3.036	100,00	1.729	1.731	3.460	100,00	

3. Vivienda

	1981	1991
Vivienda principal	–	1.082
Vivienda secundaria	–	1.754
Otras viviendas	–	28
TOTAL	2.307	2.864

4. Movimiento natural de la población

	1981	1982	1983	1984	1985	1986	1987	1988	1989	1991	1992	1993
Nº nacimientos	36	39	31	37	36	53	33	28	32	27	44	26
Nº defunciones	18	33	32	21	27	14	31	32	44	25	34	20
Crecim. vegetativo	18	6	-1	16	9	39	2	-4	-12	2	10	6

III. SECTOR AGRARIO

1. Parcelación
(Nº de explotaciones según superficie)

	Nº de parcelas
De 0,1 a 5 Ha.	335
De 5 a 10 Ha.	70
De 10 a 20 Ha.	39
De 20 a 50 Ha.	13
Más de 50 Ha.	2
TOTAL	459

2. Distribución general de las tierras

	Superficie (Ha)
Tierras labradas	542
Pastos permanentes	1.230
Forestal	1.381
Otras tierras	82
TOTAL	3.235

3. Titulares de las explotaciones

a) Por grupos de edad	Nº
Menos de 35 años	16
De 35 a 54 años	103
De 55 a 64 años	137
Mayores de 65 años	201
TOTAL	457

b) Ocupación principal	Nº
Sólo en la explotación agrícola	312
Con otra actividad:	
– Principal	136
– Secundaria	9
TOTAL	457

4. Régimen de tenencia de las tierras

	Superficie (Ha)
Propiedad	3.211
Arrendamiento	16
Aparcería	8
Otros rég.	0
TOTAL	3.235

5. Cultivos (Ha)

Ha	Cereal grano	Legumi-nosas	Tubérculos	Cultivos industr.	Cultivos forrage.
Secano	25	4	0	0	2
Regadío	2	2	15	0	8

Ha	Hortalizas	Frutales	Viñedo	Olivar	Viveros
Secano	8	0	455	128	0
Regadío	14	2	0	0	0

6. Maquinaria agrícola

	Nº unidades
Motores	101
Tractores	17
Equipos trabajo del suelo	5
Equipos siembra y abonado	2
Equipos recolección	4
Instal. lecheras (ordeñadoras y tanques)	4
Otros equipos	157

7. Ganadería

	Nº Cabezas
a) Bovino	426
Ovino	1.639
Caprino	1.821

	Nº Explotaciones	Nº Plazas Reproductoras	Cebo
b) Cerda	3	19	2

IV. SECTOR INDUSTRIAL

1. Actividad industrial

Epíg.	Altas	Epíg.	Alta
243	3	461	1
255	1	463	2
314	4	474	2
316	2	491	1
411	1	501	35
413	1	502	2
419	5	503	3
425	1	504	13
453	3	505	19
455	1	...	–

2. Viviendas de nueva construcción terminadas

	1991	1992
V.P.O Prom. pública. .	0	0
V.P.O Prom. privada..	0	0
Libre.	21	21
Rural.	2	1
TOTAL.....	23	22



V. SECTOR SERVICIOS

1. Actividad comercial

Epíg.	Altas	Epíg.	Altas	Epíg.	Altas	Epíg.	Altas	Epíg.	Altas	Epíg.	Altas	Epíg.	Altas	Epíg.	Altas	Epíg.	Altas
612	6	644	6	654	7	682	2	834	1	933	3	981	1	731*	4	841*	1	...	–
615	2	645	2	655	4	691	5	844	1	951	3	013*	1	733*	1	871*	1	...	–
617	4	646	4	659	14	699	1	852	3	964	1	421*	3	741*	2	882*	1	...	–
621	1	647	8	662	16	722	6	856	2	969	2	431*	1	799*	2	505**	1	...	–
641	2	651	15	663	4	811	2	859	1	972	9	511*	1	831*	1	615**	8	...	–
642	12	652	5	671	7	812	2	912	1	973	2	713*	1	833*	1	659**	1	...	–
643	2	653	19	673	37	833	4	922	3	979	2	722*	1	834*	1	...	–	...	–

2. Entidades financieras y de seguros

	Sucursales	Agencias
Bancos.....	3	0
Cajas de Ahorro...	3	0
C. Seguros	0	2

VI. OTRAS INFORMACIONES

1. Servicio telefónico

	1984	1991	1992	1993
Nº líneas.....	977	1.224	1.351	1.419

2. Asistencia sanitaria y social (año 1993)

Médico	Farmacia	Veterinario	ATS/DUE	Cen. Asist.
2	1	1	2	1

C. Asist. más próximo: –

3. Transporte de viajeros

Línea	Nº Enlaces
V. 360: AVILA-PEDRO BERNARDO..	1

Estación RENFE: Sí ☐ No ☒

	Nº Licencias
Taxi: Sí ☒ No ☐	6

4. Parque de vehículos (Padrón Municipal)

	1990	1991	1992	1993
Turismos	857	893	925	1.036
Autobuses	0	0	0	0
Camiones	201	203	210	215
Tractores-remolques	9	2	20	28
Motocicletas	110	121	105	107

5. Enseñanza

Centros docentes		Curso 1993-94		
Nº	Tipo	Nivel	Nº unid.	Nº alumnos
–	Púb.	Preescolar	6	117
1	Púb.	E.G.B.	18	450
–	–	B.U.P.	–	–
–	–	F.P.	–	–

6. Presupuestos municipales (en miles de ptas.)

Ingresos	1989	1990	1991	1992
a) Operaciones corrientes	96.925	113.025	120.279	140.959
Impuestos y tasas.....	65.281	79.235	82.689	103.219
Impuestos directos	36.764	45.169	44.930	55.010
Impuestos indirectos.....	2.551	6.500	7.000	10.000
Tasas y otros ingresos.....	25.966	27.566	30.759	38.209
Transferencias corrientes.....	24.479	26.000	29.400	31.950
Ingresos patrimoniales.....	7.165	7.790	8.190	5.790
b) Operaciones de capital	38.935	43.600	93.806	54.751
Enajenación de inversiones...	0	0	1	1
Transferencias de capital.....	28.935	17.600	79.805	34.750
Variación activos financieros .	0	26.000	0	0
Variación pasivos financieros .	10.000	0	14.000	20.000
TOTALES	135.860	156.625	214.085	195.710

Gastos	1989	1990	1991	1992
a) Operaciones corrientes.....	63.862	83.371	87.335	116.155
Gastos de personal	30.949	36.501	40.495	47.531
Compra de bienes y servicios..	19.015	37.163	37.433	49.681
Gastos financieros.....	5.578	7.532	5.972	6.108
Transferencias corrientes	8.320	2.175	3.435	12.835
b) Operaciones de capital.....	71.997	73.253	126.749	79.556
Inversiones reales.....	59.815	59.149	112.159	53.250
Transferencias de capital	0	0	0	0
Variación activos financieros..	0	0	0	0
Variación pasivos financieros..	12.182	14.104	14.590	26.306
TOTALES	135.859	156.624	214.084	195.711

CODIGO: **224**

MUNICIPIO: **EL TIEMBLO**

COMARCA Nº **5**

I. DATOS GENERALES

Nº de entidades de población	Extensión (km²)	Densidad población (hab/km²) 1981	1991	Var. %	Altitud (m)	Distancia a la capital (km)
4	75,70	48,81	50,13	2,71	691	43

NIVELES DE Rrenta



II. POBLACION

1. Evolución de la población de hecho

Año 1950	4.006
Año 1960	3.815
Año 1970	3.732
Año 1981	3.695
Año 1991	3.795

2. Distribución de la población por edades y sexo

	1981 V	H	T	% s/T.	1993 V	H	T	% s/T.	Var. %
De 0 a 16 años	476	449	925	25,03	367	341	708	18,91	-6,12
De 17 a 39 años	556	520	1.076	29,12	638	579	1.217	32,51	3,38
De 40 a 64 años	551	541	1.092	29,55	536	482	1.018	27,19	-2,36
De 65 años y más	249	353	602	16,29	334	467	801	21,39	5,10
TOTAL	1.832	1.863	3.695	100,00	1.875	1.869	3.744	100,00	

3. Vivienda

	1981	1991
Vivienda principal	–	1.294
Vivienda secundaria	–	2.126
Otras viviendas	–	244
TOTAL	3.010	3.664

4. Movimiento natural de la población

	1981	1982	1983	1984	1985	1986	1987	1988	1989	1991	1992	1993
Nº nacimientos	51	52	41	39	44	41	45	42	35	16	2	28
Nº defunciones	36	25	20	30	34	19	38	2	37	32	0	14
Crecim. vegetativo	15	27	21	9	10	22	7	40	-2	-16	2	14

III. SECTOR AGRARIO

1. Parcelación
(Nº de explotaciones según superficie)

	Nº de parcelas
De 0,1 a 5 Ha.	477
De 5 a 10 Ha.	97
De 10 a 20 Ha.	29
De 20 a 50 Ha.	9
Más de 50 Ha.	10
TOTAL	622

2. Distribución general de las tierras

	Superficie (Ha)
Tierras labradas	449
Pastos permanentes	2.122
Forestal	3.112
Otras tierras	703
TOTAL	6.386

3. Titulares de las explotaciones

a) Por grupos de edad	Nº
Menos de 35 años	19
De 35 a 54 años	148
De 55 a 64 años	163
Mayores de 65 años	298
TOTAL	628

b) Ocupación principal	Nº
Sólo en la explotación agrícola	462
Con otra actividad:	
– Principal	162
– Secundaria	4
TOTAL	628

4. Régimen de tenencia de las tierras

	Superficie (Ha)
Propiedad	6.232
Arrendamiento	146
Aparcería	1
Otros rég.	6
TOTAL	6.385

5. Cultivos (Ha)

Ha	Cereal grano	Legumi-nosas	Tubérculos	Cultivos industr.	Cultivos forrage.
Secano	0	0	0	0	0
Regadío	0	2	6	0	4

Ha	Hortalizas	Frutales	Viñedo	Olivar	Viveros
Secano	0	0	720	10	0
Regadío	12	0	0	0	0

6. Maquinaria agrícola

	Nº unidades
Motores	8
Tractores	17
Equipos trabajo del suelo	16
Equipos siembra y abonado	0
Equipos recolección	0
Instal. lecheras (ordeñadoras y tanques)	2
Otros equipos	20

7. Ganadería

	Nº Cabezas
a) Bovino	486
Ovino	1.410
Caprino	2.027

	Nº Explotaciones	Nº Plazas Reproductoras	Cebo
b) Cerda	2	21	70

IV. SECTOR INDUSTRIAL

1. Actividad industrial

Epig.	Altas	Epig.	Alta
151	2	461	4
243	4	463	4
247	1	468	1
314	2	501	17
316	6	502	2
417	1	503	1
419	2	504	12
425	1	505	9
441	1	...	–
453	3	...	–

2. Viviendas de nueva construcción terminadas

	1991	1992
V.P.O Prom. pública. .	0	0
V.P.O Prom. privada..	0	0
Libre.	56	72
Rural.	1	1
TOTAL.....	57	73



V. SECTOR SERVICIOS

1. Actividad comercial

Epig.	Altas	Epig.	Altas	Epig.	Altas	Epig.	Altas	Epig.	Altas	Epig.	Altas	Epig.	Altas	Epig.	Altas	Epig.	Altas
612	4	645	1	654	7	671	3	691	4	851	1	943	1	511*	2	838*	1	653**	1
617	4	646	2	655	1	672	1	722	3	852	1	967	1	713*	1	871*	1	662**	2
641	3	647	6	659	6	673	24	811	2	856	1	969	5	722*	1	873*	1	671**	1
642	8	651	10	661	1	675	2	812	2	922	1	972	9	726*	1	417**	1	673**	1
643	2	652	6	662	12	682	2	833	2	931	2	973	1	799*	1	501**	1	...	–
644	4	653	16	663	4	683	1	843	1	933	1	421*	3	834*	1	642**	2	...	–

2. Entidades financieras y de seguros

	Sucursales	Agencias
Bancos.....	2	0
Cajas de Ahorro...	2	0
C. Seguros	0	0

VI. OTRAS INFORMACIONES

1. Servicio telefónico

	1984	1991	1992	1993
Nº líneas.....	948	1.252	1.322	1.418

2. Asistencia sanitaria y social (año 1993)

Médico	Farmacia	Veterinario	ATS/DUE	Cen. Asist.
2	1	1	2	–

C. Asist. más próximo: –

3. Transporte de viajeros

Línea	Nº Enlaces
V. 360: AVILA-PEDRO BERNARDO..	1

Estación RENFE: Sí ☐ No ☒

Nº Licencias
2

Taxi: Sí ☒ No ☐ .....

4. Parque de vehículos (Padrón Municipal)

	1990	1991	1992	1993
Turismos	899	984	1.010	1.199
Autobuses	0	0	0	0
Camiones	172	190	193	193
Tractores-remolques	12	18	18	29
Motocicletas	155	158	160	148

5. Enseñanza

Centros docentes		Curso 1993-94		
Nº	Tipo	Nivel	Nº unid.	Nº alumnos
–	Púb.	Preescolar	5	90
–	Priv.	Preescolar	3	58
1	Púb.	E.G.B.	14	300
1	Priv.	E.G.B.	9	222
–	Púb.	B.U.P.	13	438
1	Púb.	C.O.U.	3	70

6. Presupuestos municipales (en miles de ptas.)

Ingresos	1989	1990	1991	1992
a) Operaciones corrientes	126.860	156.725	176.279	238.615
Impuestos y tasas.....	74.954	101.463	105.312	160.111
Impuestos directos	48.129	52.991	48.200	84.980
Impuestos indirectos.....	2.885	7.277	8.216	11.025
Tasas y otros ingresos.....	23.940	41.195	48.896	64.106
Transferencias corrientes.....	24.106	25.459	36.287	50.964
Ingresos patrimoniales.....	27.800	29.803	34.680	27.540
b) Operaciones de capital	7.740	510	13.720	19.011
Enajenación de inversiones...	0	0	13.210	0
Transferencias de capital.....	7.230	0	0	8.911
Variación activos financieros .	500	500	500	0
Variación pasivos financieros .	10	10	10	10.100
TOTALES	134.600	157.235	189.999	257.626

Gastos	1989	1990	1991	1992
a) Operaciones corrientes.....	117.114	148.173	172.378	199.991
Gastos de personal	76.631	89.888	100.510	123.241
Compra de bienes y servicios..	35.180	52.581	65.412	66.281
Gastos financieros	2.353	2.160	2.406	2.517
Transferencias corrientes	2.950	3.544	4.050	8.052
b) Operaciones de capital.....	17.486	9.062	17.622	57.634
Inversiones reales.....	16.477	8.000	15.300	52.857
Transferencias de capital	0	0	0	0
Variación activos financieros..	500	500	500	1.500
Variación pasivos financieros..	509	562	1.822	3.277
TOTALES.....	134.600	157.235	190.000	257.625

CODIGO: **225**

MUNICIPIO: **TIÑOSILLOS**

COMARCA Nº **1**

I. DATOS GENERALES

Nº de entidades de población	Extensión (km²)	Densidad población (hab/km²) 1981	1991	Var. %	Altitud (m)	Distancia a la capital (km)
1	28,70	25,85	26,03	0,67	869	36

NIVELES DE RENTA



II. POBLACION

1. Evolución de la población de hecho

Año 1950	588
Año 1960	657
Año 1970	733
Año 1981	742
Año 1991	747

2. Distribución de la población por edades y sexo

	1981 V	H	T	% s/T.	1993 V	H	T	% s/T.	Var. %
De 0 a 16 años	111	109	220	29,65	107	89	196	25,76	-3,89
De 17 a 39 años	160	130	290	39,08	152	120	272	35,74	-3,34
De 40 a 64 años	91	88	179	24,12	114	93	207	27,20	3,08
De 65 años y más	20	33	53	7,14	37	49	86	11,30	4,16
TOTAL	382	360	742	100,00	410	351	761	100,00	

3. Vivienda

	1981	1991
Vivienda principal	–	200
Vivienda secundaria	–	34
Otras viviendas	–	21
TOTAL	219	255

4. Movimiento natural de la población

	1981	1982	1983	1984	1985	1986	1987	1988	1989	1991	1992	1993
Nº nacimientos	9	0	10	10	15	12	16	10	8	5	7	4
Nº defunciones	5	0	6	0	0	0	3	3	13	8	8	2
Crecim. vegetativo	4	0	4	10	15	12	13	7	-5	-3	-1	2

III. SECTOR AGRARIO

1. Parcelación
(Nº de explotaciones según superficie)

	Nº de parcelas
De 0,1 a 5 Ha.	45
De 5 a 10 Ha.	7
De 10 a 20 Ha.	4
De 20 a 50 Ha.	10
Más de 50 Ha.	2
TOTAL	68

2. Distribución general de las tierras

	Superficie (Ha)
Tierras labradas	410
Pastos permanentes	4
Forestal	2.631
Otras tierras	2
TOTAL	3.047

3. Titulares de las explotaciones

a) Por grupos de edad	Nº	b) Ocupación principal	Nº
Menos de 35 años	6	Sólo en la explotación agrícola	45
De 35 a 54 años	19	Con otra actividad:	
De 55 a 64 años	33	– Principal	25
Mayores de 65 años	12	– Secundaria	0
TOTAL	70	TOTAL	70

4. Régimen de tenencia de las tierras

	Superficie (Ha)
Propiedad	2.895
Arrendamiento	99
Aparcería	52
Otros rég.	0
TOTAL	3.046

5. Cultivos (Ha)

Ha	Cereal grano	Legumi-nosas	Tubérculos	Cultivos industr.	Cultivos forrage.
Secano	270	0	0	22	18
Regadío	85	0	8	60	3

Ha	Hortalizas	Frutales	Viñedo	Olivar	Viveros
Secano	0	0	15	0	0
Regadío	0	0	0	0	0

6. Maquinaria agrícola

	Nº unidades
Motores	25
Tractores	31
Equipos trabajo del suelo	52
Equipos siembra y abonado	47
Equipos recolección	10
Instal. lecheras (ordeñadoras y tanques)	10
Otros equipos	109

7. Ganadería

	Nº Cabezas
a) Bovino	372
Ovino	1.338
Caprino	273

	Nº Explotaciones	Nº Plazas Reproductoras	Cebo
b) Cerda	14	133	280

IV. SECTOR INDUSTRIAL

1. Actividad industrial

Epígrafe	Altas
241	1
247	1
419	2
501	3
505	2
.....	–
.....	–
.....	–

2. Viviendas de nueva construcción terminadas

	1991	1992
V.P.O Prom. pública	0	0
V.P.O Prom. privada	0	0
Libre	7	3
Rural	2	2
TOTAL	9	5



V. SECTOR SERVICIOS

1. Actividad comercial

Epígrafe	Altas	Epígrafe	Altas
642	2	652	1
643	1	655	2
644	1	662	4
647	1	673	3
651	1	812	1

2. Entidades financieras y de seguros

	Sucursales	Agencias
Bancos	–	–
Cajas de Ahorro	1	–
C. Seguros	–	–

VI. OTRAS INFORMACIONES

1. Servicio telefónico

	1984	1991	1992	1993
Nº líneas	57	75	92	101

2. Asistencia sanitaria y social (año 1993)

Médico	Farmacia	Veterinario	ATS/DUE	Cen. Asist.
1	1	–	–	–

C. Asist. más próximo: –

3. Transporte de viajeros

Línea	Nº Enlaces
V. 115: AVILA-MADRIGAL AA. TT.	2

Estación RENFE: Sí ☐ No ☒

	Nº Licencias
Taxi: Sí ☐ No ☒	–

4. Parque de vehículos (Padrón Municipal)

	1990	1991	1992	1993
Turismos	–	177	201	213
Autobuses	–	0	0	0
Camiones	–	62	61	66
Tractores-remolques	–	6	8	8
Motocicletas	–	6	6	6

5. Enseñanza

Centros docentes		Curso 1993-94		
Nº	Tipo	Nivel	Nº unid.	Nº alumnos
–	Púb.	Preescolar	1	14
1	Púb.	E.G.B.	3	50
–	–	B.U.P.	–	–
–	–	F.P.	–	–

6. Presupuestos municipales (en miles de ptas.)

Ingresos	1989	1990	1991	1992
a) Operaciones corrientes	9.965	10.939	18.802	15.567
Impuestos y tasas	4.945	5.639	5.639	6.023
Impuestos directos	2.234	4.244	2.599	3.213
Impuestos indirectos	833	35	1.645	0
Tasas y otros ingresos	1.828	1.360	1.395	2.810
Transferencias corrientes	5.000	5.300	5.300	9.314
Ingresos patrimoniales	20	0	7.863	230
b) Operaciones de capital	4.100	3.620	3.620	32.000
Enajenación de inversiones	0	0	0	0
Transferencias de capital	4.100	3.620	3.620	32.000
Variación activos financieros	0	0	0	0
Variación pasivos financieros	0	0	0	0
TOTALES	14.065	14.559	22.422	47.567

Gastos	1989	1990	1991	1992
a) Operaciones corrientes	7.169	14.463	10.738	11.449
Gastos de personal	2.414	3.468	4.334	5.464
Compra de bienes y servicios	4.280	4.375	5.600	5.905
Gastos financieros	475	0	684	10
Transferencias corrientes	0	6.620	120	70
b) Operaciones de capital	6.896	96	11.684	36.118
Inversiones reales	0	0	11.588	36.118
Transferencias de capital	6.800	0	0	0
Variación activos financieros	0	0	0	0
Variación pasivos financieros	96	96	96	0
TOTALES	14.065	14.559	22.422	47.567

CODIGO: **226**

MUNICIPIO: **TOLBAÑOS**

COMARCA Nº **2**

I. DATOS GENERALES

Nº de entidades de población	Extensión (km²)	Densidad población (hab/km²) 1981	1991	Var. %	Altitud (m)	Distancia a la capital (km)
6	51,90	4,84	3,37	-30,28	1.144	15

NIVELES DE RENTA



II. POBLACION

1. Evolución de la población de hecho

Año 1950	849
Año 1960	737
Año 1970	540
Año 1981	251
Año 1991	175

2. Distribución de la población por edades y sexo

	1981 V	H	T	% s/T.	1993 V	H	T	% s/T.	Var. %
De 0 a 16 años	10	12	22	8,76	10	8	18	10,78	2,01
De 17 a 39 años	29	32	61	24,30	19	18	37	22,16	-2,15
De 40 a 64 años	59	48	107	42,63	28	26	54	32,34	-10,29
De 65 años y más	22	39	61	24,30	27	31	58	34,73	10,43
TOTAL	120	131	251	100,00	84	83	167	100,00	

3. Vivienda

	1981	1991
Vivienda principal	-	61
Vivienda secundaria	-	35
Otras viviendas	-	92
TOTAL	124	188

4. Movimiento natural de la población

	1981	1982	1983	1984	1985	1986	1987	1988	1989	1991	1992	1993
Nº nacimientos	0	0	2	0	1	2	0	3	1	0	1	1
Nº defunciones	5	6	2	1	1	1	0	4	3	6	5	2
Crecim. vegetativo	-5	-6	0	-1	0	1	0	-1	-2	-6	-4	-1

III. SECTOR AGRARIO

1. Parcelación
(Nº de explotaciones según superficie)

	Nº de parcelas
De 0,1 a 5 Ha	12
De 5 a 10 Ha	16
De 10 a 20 Ha	31
De 20 a 50 Ha	22
Más de 50 Ha	22
TOTAL	103

2. Distribución general de las tierras

	Superficie (Ha)
Tierras labradas	1.536
Pastos permanentes	2.134
Forestal	400
Otras tierras	318
TOTAL	4.388

3. Titulares de las explotaciones

a) Por grupos de edad	Nº	b) Ocupación principal	Nº
Menos de 35 años	11	Sólo en la explotación agrícola	93
De 35 a 54 años	25	Con otra actividad:	
De 55 a 64 años	39	- Principal	14
Mayores de 65 años	36	- Secundaria	4
TOTAL	111	TOTAL	111

4. Régimen de tenencia de las tierras

	Superficie (Ha)
Propiedad	2.868
Arrendamiento	1.519
Aparcería	0
Otros rég.	0
TOTAL	4.387

5. Cultivos (Ha)

Ha	Cereal grano	Legumi-nosas	Tubérculos	Cultivos industr.	Cultivos forrage.
Secano	775	25	0	0	9
Regadío	0	0	1	0	0

Ha	Hortalizas	Frutales	Viñedo	Olivar	Viveros
Secano	2	3	0	0	0
Regadío	0	0	0	0	0

6. Maquinaria agrícola

	Nº unidades
Motores	6
Tractores	17
Equipos trabajo del suelo	35
Equipos siembra y abonado	26
Equipos recolección	10
Instal. lecheras (ordeñadoras y tanques)	15
Otros equipos	42

7. Ganadería

	Nº Cabezas
a) Bovino	452
Ovino	2.134
Caprino	298

	Nº Explotaciones	Nº Plazas Reproductoras	Cebo
b) Cerda	36	62	281

IV. SECTOR INDUSTRIAL

1. Actividad industrial

Epígrafe	Altas
.....	–
.....	–
.....	–
.....	–
.....	–
.....	–
.....	–
.....	–

2. Viviendas de nueva construcción terminadas

	1991	1992
V.P.O Prom. pública. .	0	0
V.P.O Prom. privada..	0	0
Libre.	0	0
Rural.	0	0
TOTAL.	0	0



V. SECTOR SERVICIOS

1. Actividad comercial

Epígrafe	Altas	Epígrafe	Altas
673.....	1	.....	–
.....	–	.....	–
.....	–	.....	–
.....	–	.....	–

2. Entidades financieras y de seguros

	Sucursales	Agencias
Bancos	–	–
Cajas de Ahorro	–	–
C. Seguros.....	–	–

VI. OTRAS INFORMACIONES

1. Servicio telefónico

	1984	1991	1992	1993
Nº líneas.....	1	8	8	47

2. Asistencia sanitaria y social (año 1993)

Médico	Farmacia	Veterinario	ATS/DUE	Cen. Asist.
1	–	–	–	–

C. Asist. más próximo: C. S. Avila Rural

3. Transporte de viajeros

Línea	Nº Enlaces
.....	–

Estación RENFE: Sí ☐ No ☒

Nº Licencias
–

Taxi: Sí ☐ No ☒ .....

4. Parque de vehículos (Padrón Municipal)

	1990	1991	1992	1993
Turismos	–	61	60	51
Autobuses.....	–	0	0	0
Camiones	–	3	3	2
Tractores-remolques	–	0	0	1
Motocicletas	–	28	28	26

5. Enseñanza

Centros docentes		Curso 1993-94		
Nº	Tipo	Nivel	Nº unid.	Nº alumnos
–	–	Preescolar	–	–
–	–	E.G.B.	–	–
–	–	B.U.P.	–	–
–	–	F.P.	–	–

6. Presupuestos municipales (en miles de ptas.)

	Ingresos			
	1989	1990	1991	1992
a) Operaciones corrientes	3.120	3.120	5.216	4.917
Impuestos y tasas.....	1.870	1.870	3.134	2.890
Impuestos directos	940	940	2.021	2.526
Impuestos indirectos.....	230	230	649	100
Tasas y otros ingresos.....	700	700	464	264
Transferencias corrientes.....	1.000	1.000	1.693	1.800
Ingresos patrimoniales.....	250	250	388	227
b) Operaciones de capital.....	1.085	1.085	5.500	1.800
Enajenación de inversiones...	0	0	100	600
Transferencias de capital.....	1.085	1.085	4.500	1.200
Variación activos financieros .	0	0	0	0
Variación pasivos financieros .	0	0	0	0
TOTALES	4.205	4.205	10.716	6.717

	Gastos			
	1989	1990	1991	1992
a) Operaciones corrientes.....	3.205	3.205	4.716	4.717
Gastos de personal	1.405	1.405	2.446	2.616
Compra de bienes y servicios..	1.800	1.800	2.270	2.101
Gastos financieros	0	0	0	0
Transferencias corrientes	0	0	0	0
b) Operaciones de capital.....	1.000	1.000	6.000	2.000
Inversiones reales.....	1.000	1.000	6.000	2.000
Transferencias de capital	0	0	0	0
Variación activos financieros..	0	0	0	0
Variación pasivos financieros..	0	0	0	0
TOTALES	4.205	4.205	10.716	6.717

CODIGO: **227**

MUNICIPIO: **TORMELLAS**

COMARCA Nº **3**

I. DATOS GENERALES

Nº de entidades de población	Extensión (km²)	Densidad población (hab/km²) 1981	1991	Var. %	Altitud (m)	Distancia a la capital (km)
2	9,00	21,89	16,89	-22,84	1.065	89

NIVELES DE RENTA



II. POBLACION

1. Evolución de la población de hecho

Año 1950	456
Año 1960	380
Año 1970	315
Año 1981	197
Año 1991	152

2. Distribución de la población por edades y sexo

	1981 V	H	T	% s/T.	1993 V	H	T	% s/T.	Var. %
De 0 a 16 años	11	11	22	11,17	8	9	17	11,64	0,48
De 17 a 39 años	22	16	38	19,29	14	9	23	15,75	-3,54
De 40 a 64 años	45	42	87	44,16	25	16	41	28,08	-16,08
De 65 años y más	24	26	50	25,38	26	39	65	44,52	19,14
TOTAL	102	95	197	100,00	73	73	146	100,00	

3. Vivienda

	1981	1991
Vivienda principal	–	65
Vivienda secundaria	–	9
Otras viviendas	–	0
TOTAL	126	74

4. Movimiento natural de la población

	1981	1982	1983	1984	1985	1986	1987	1988	1989	1991	1992	1993
Nº nacimientos	0	4	0	1	0	1	0	0	0	0	0	0
Nº defunciones	2	5	2	2	1	2	5	3	3	0	1	2
Crecim. vegetativo	-2	-1	-2	-1	-1	-1	-5	-3	-3	0	-1	-2

III. SECTOR AGRARIO

1. Parcelación
(Nº de explotaciones según superficie)

	Nº de parcelas
De 0,1 a 5 Ha	63
De 5 a 10 Ha	17
De 10 a 20 Ha	4
De 20 a 50 Ha	0
Más de 50 Ha	1
TOTAL	85

2. Distribución general de las tierras

	Superficie (Ha)
Tierras labradas	83
Pastos permanentes	392
Forestal	6
Otras tierras	459
TOTAL	940

3. Titulares de las explotaciones

a) Por grupos de edad	Nº	b) Ocupación principal	Nº
Menos de 35 años	6	Sólo en la explotación agrícola	61
De 35 a 54 años	28	Con otra actividad:	
De 55 a 64 años	22	– Principal	13
Mayores de 65 años	28	– Secundaria	10
TOTAL	84	TOTAL	84

4. Régimen de tenencia de las tierras

	Superficie (Ha)
Propiedad	752
Arrendamiento	124
Aparcería	3
Otros rég.	60
TOTAL	939

5. Cultivos (Ha)

Ha	Cereal grano	Legumi-nosas	Tubérculos	Cultivos industr.	Cultivos forrage.
Secano	6	0	0	0	0
Regadío	0	18	12	0	24

Ha	Hortalizas	Frutales	Viñedo	Olivar	Viveros
Secano	0	0	0	0	0
Regadío	6	51	0	0	0

6. Maquinaria agrícola

	Nº unidades
Motores	0
Tractores	33
Equipos trabajo del suelo	16
Equipos siembra y abonado	0
Equipos recolección	9
Instal. lecheras (ordeñadoras y tanques)	0
Otros equipos	23

7. Ganadería

	Nº Cabezas
a) Bovino	362
Ovino	328
Caprino	0

	Nº Explotaciones	Nº Plazas Reproductoras	Cebo
b) Cerda	27	5	52

IV. SECTOR INDUSTRIAL

1. Actividad industrial

Epígrafe	Altas
501.....	1
.....	–
.....	–
.....	–
.....	–
.....	–
.....	–
.....	–
.....	–

2. Viviendas de nueva construcción terminadas

	1991	1992
V.P.O Prom. pública..	0	0
V.P.O Prom. privada..	0	0
Libre.....	1	0
Rural.....	0	0
TOTAL.....	1	0

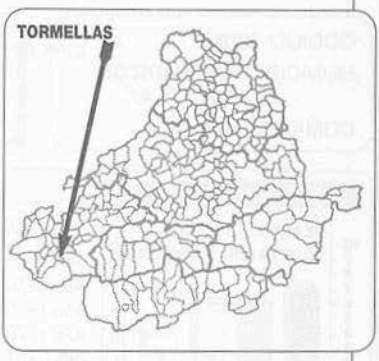

V. SECTOR SERVICIOS

1. Actividad comercial

Epígrafe	Altas	Epígrafe	Altas
673.....	1	.....	–
.....	–	.....	–
.....	–	.....	–
.....	–	.....	–

2. Entidades financieras y de seguros

	Sucursales	Agencias
Bancos.....	–	–
Cajas de Ahorro	–	–
C. Seguros.....	–	–

VI. OTRAS INFORMACIONES

1. Servicio telefónico

	1984	1991	1992	1993
Nº líneas.....	17	43	45	46

2. Asistencia sanitaria y social (año 1993)

Médico	Farmacia	Veterinario	ATS/DUE	Cen. Asist.
–	–	–	–	–

C. Asist. más próximo: A.P. Nava del Barco

3. Transporte de viajeros

Línea	Nº Enlaces
.....	–

Estación RENFE: Sí ☐ No ☒

	Nº Licencias
Taxi: Sí ☐ No ☒	–

4. Parque de vehículos (Padrón Municipal)

	1990	1991	1992	1993
Turismos	17	–	–	–
Autobuses	0	–	–	–
Camiones	2	–	–	–
Tractores-remolques	0	–	–	–
Motocicletas	1	–	–	–

5. Enseñanza

Centros docentes		Curso 1993-94		
Nº	Tipo	Nivel	Nº unid.	Nº alumnos
–	–	Preescolar	–	–
–	–	E.G.B.	–	–
–	–	B.U.P.	–	–
–	–	F.P.	–	–

6. Presupuestos municipales (en miles de ptas.)

	Ingresos				Gastos				
	1989	1990	1991	1992		1989	1990	1991	1992
a) Operaciones corrientes	2.630	0	0	0	a) Operaciones corrientes.....	2.630	0	0	0
Impuestos y tasas.....	1.543	0	0	0	Gastos de personal	772	0	0	0
Impuestos directos	568	0	0	0	Compra de bienes y servicios..	1.822	0	0	0
Impuestos indirectos.....	43	0	0	0	Gastos financieros.....	0	0	0	0
Tasas y otros ingresos	932	0	0	0	Transferencias corrientes	36	0	0	0
Transferencias corrientes.....	904	0	0	0	b) Operaciones de capital.....	0	0	0	0
Ingresos patrimoniales.....	183	0	0	0	Inversiones reales.....	0	0	0	0
b) Operaciones de capital	0	0	0	0	Transferencias de capital	0	0	0	0
Enajenación de inversiones...	0	0	0	0	Variación activos financieros..	0	0	0	0
Transferencias de capital.....	0	0	0	0	Variación pasivos financieros..	0	0	0	0
Variación activos financieros .	0	0	0	0	TOTALES.....	2.630	0	0	0
Variación pasivos financieros .	0	0	0	0					
TOTALES	2.630	0	0	0					

CODIGO: **228**

MUNICIPIO: **TORNADIZOS DE AVILA**

COMARCA Nº **2**

I. DATOS GENERALES

Nº de entidades de población	Extensión (km²)	Densidad población (hab/km²) 1981	1991	Var. %	Altitud (m)	Distancia a la capital (km)
1	95,40	3,91	3,64	-6,97	1.190	8

NIVELES DE RENTA

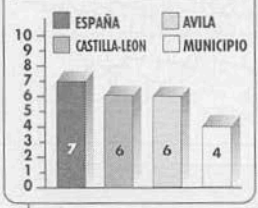

II. POBLACION

1. Evolución de la población de hecho

Año 1950	680
Año 1960	646
Año 1970	514
Año 1981	373
Año 1991	347

2. Distribución de la población por edades y sexo

	1981 V	H	T	% s/T.	1993 V	H	T	% s/T.	Var. %
De 0 a 16 años	36	53	89	23,86	36	32	68	19,15	-4,71
De 17 a 39 años	63	51	114	30,56	51	57	108	30,42	-0,14
De 40 a 64 años	62	59	121	32,44	52	46	98	27,61	-4,83
De 65 años y más	20	29	49	13,14	36	45	81	22,82	9,68
TOTAL	181	192	373	100,00	175	180	355	100,00	

3. Vivienda

	1981	1991
Vivienda principal	-	116
Vivienda secundaria	-	73
Otras viviendas	-	33
TOTAL	198	222

4. Movimiento natural de la población

	1981	1982	1983	1984	1985	1986	1987	1988	1989	1991	1992	1993
Nº nacimientos	4	7	6	7	3	1	7	2	7	3	4	2
Nº defunciones	2	3	6	0	3	1	2	2	3	1	2	6
Crecim. vegetativo	2	4	0	7	0	0	5	0	4	2	2	-4

III. SECTOR AGRARIO

1. Parcelación
(Nº de explotaciones según superficie)

	Nº de parcelas
De 0,1 a 5 Ha.	30
De 5 a 10 Ha.	21
De 10 a 20 Ha.	28
De 20 a 50 Ha.	12
Más de 50 Ha.	20
TOTAL	111

2. Distribución general de las tierras

	Superficie (Ha)
Tierras labradas	15
Pastos permanentes	8.131
Forestal	0
Otras tierras	0
TOTAL	8.146

3. Titulares de las explotaciones

a) Por grupos de edad	Nº	b) Ocupación principal	Nº
Menos de 35 años	6	Sólo en la explotación agrícola	93
De 35 a 54 años	21	Con otra actividad:	
De 55 a 64 años	28	- Principal	19
Mayores de 65 años	61	- Secundaria	4
TOTAL	116	TOTAL	116

4. Régimen de tenencia de las tierras

	Superficie (Ha)
Propiedad	7.379
Arrendamiento	768
Aparcería	0
Otros rég.	0
TOTAL	8.147

5. Cultivos (Ha)

Ha	Cereal grano	Legumi-nosas	Tubérculos	Cultivos industr.	Cultivos forrage.
Secano	0	0	0	0	0
Regadío	0	0	0	0	0

Ha	Hortalizas	Frutales	Viñedo	Olivar	Viveros
Secano	0	0	0	0	0
Regadío	0	0	0	0	0

6. Maquinaria agrícola

	Nº unidades
Motores	14
Tractores	20
Equipos trabajo del suelo	2
Equipos siembra y abonado	0
Equipos recolección	18
Instal. lecheras (ordeñadoras y tanques)	12
Otros equipos	27

7. Ganadería

	Nº Cabezas
a) Bovino	2.450
Ovino	811
Caprino	0

	Nº Explotaciones	Nº Plazas Reproductoras	Cebo
b) Cerda	29	8	63

IV. SECTOR INDUSTRIAL

1. Actividad industrial

Epígrafe	Altas
244	1
419	1
463	2
501	2
504	3
	–
	–
	–

2. Viviendas de nueva construcción terminadas

	1991	1992
V.P.O Prom. pública. .	0	0
V.P.O Prom. privada..	0	0
Libre.	3	3
Rural.	0	3
TOTAL.	3	6



V. SECTOR SERVICIOS

1. Actividad comercial

Epígrafe	Altas	Epígrafe	Altas
612	2		–
652	1		–
662	1		–
673	2		–
653*	1		–

2. Entidades financieras y de seguros

	Sucursales	Agencias
Bancos	–	–
Cajas de Ahorro	–	–
C. Seguros.	–	–

VI. OTRAS INFORMACIONES

1. Servicio telefónico

	1984	1991	1992	1993
Nº líneas	70	98	101	104

2. Asistencia sanitaria y social (año 1993)

Médico	Farmacia	Veterinario	ATS/DUE	Cen. Asist.
1	1	0	1	0

C. Asist. más próximo: C.S. Avila Rural

3. Transporte de viajeros

Línea	Nº Enlaces
	–

Estación RENFE: Sí ☐ No ☒

Nº Licencias
–

Taxi: Sí ☐ No ☒

4. Parque de vehículos (Padrón Municipal)

	1990	1991	1992	1993
Turismos	144	162	188	210
Autobuses	0	0	0	0
Camiones	2	2	2	2
Tractores-remolques	0	0	0	0
Motocicletas	16	16	16	16

5. Enseñanza

Centros docentes		Curso 1993-94		
Nº	Tipo	Nivel	Nº unid.	Nº alumnos
–	Púb.	Preescolar	1	10
1	Púb.	E.G.B.	1	21
–	–	B.U.P.	–	–
–	–	F.P.	–	–

6. Presupuestos municipales (en miles de ptas.)

Ingresos	1989	1990	1991	1992
a) Operaciones corrientes	4.476	5.186	8.228	7.788
Impuestos y tasas	2.650	3.126	5.168	4.718
Impuestos directos	1.334	1.865	2.700	3.166
Impuestos indirectos	500	0	930	0
Tasas y otros ingresos	816	1.261	1.538	1.552
Transferencias corrientes	1.614	1.800	2.800	2.810
Ingresos patrimoniales	212	260	260	260
b) Operaciones de capital	292	1.002	3.002	2.787
Enajenación de inversiones	0	2	2	2
Transferencias de capital	292	1.000	3.000	2.785
Variación activos financieros	0	0	0	0
Variación pasivos financieros	0	0	0	0
TOTALES	4.768	6.188	11.230	10.575

Gastos	1989	1990	1991	1992
a) Operaciones corrientes	3.268	4.262	4.905	5.575
Gastos de personal	1.666	1.872	1.895	1.900
Compra de bienes y servicios	1.550	2.290	2.910	3.560
Gastos financieros	0	0	0	5
Transferencias corrientes	52	100	100	110
b) Operaciones de capital	1.500	1.926	6.325	5.000
Inversiones reales	1.000	1.926	4.725	5.000
Transferencias de capital	500	0	1.600	0
Variación activos financieros	0	0	0	0
Variación pasivos financieros	0	0	0	0
TOTALES	4.768	6.188	11.230	10.575

CODIGO: **229**

MUNICIPIO: **TORTOLES**

COMARCA Nº **3**

I. DATOS GENERALES

Nº de entidades de población	Extensión (km²)	Densidad población (hab/km²) 1981	1991	Var. %	Altitud (m)	Distancia a la capital (km)
1	21,10	11,04	5,73	-48,07	1.269	60

NIVELES DE RENTA



II. POBLACION

1. Evolución de la población de hecho

Año 1950	604
Año 1960	518
Año 1970	360
Año 1981	233
Año 1991	121

2. Distribución de la población por edades y sexo

	1981 V	H	T	% s/T.	1993 V	H	T	% s/T.	Var. %
De 0 a 16 años	4	6	10	4,29	4	2	6	6,06	1,77
De 17 a 39 años	30	28	58	24,89	10	9	19	19,19	-5,70
De 40 a 64 años	49	46	95	40,77	18	13	31	31,31	-9,46
De 65 años y más	35	35	70	30,04	40	3	43	43,43	13,39
TOTAL	118	115	233	100,00	72	27	99	100,00	

3. Vivienda

	1981	1991
Vivienda principal	–	55
Vivienda secundaria	–	100
Otras viviendas	–	7
TOTAL	149	162

4. Movimiento natural de la población

	1981	1982	1983	1984	1985	1986	1987	1988	1989	1991	1992	1993
Nº nacimientos	1	1	1	2	0	1	2	0	0	0	2	0
Nº defunciones	9	4	6	0	1	0	6	2	1	0	1	0
Crecim. vegetativo	-8	-3	-5	2	-1	1	-4	-2	-1	0	1	0

III. SECTOR AGRARIO

1. Parcelación

(Nº de explotaciones según superficie)

	Nº de parcelas
De 0,1 a 5 Ha.	26
De 5 a 10 Ha.	23
De 10 a 20 Ha.	41
De 20 a 50 Ha.	24
Más de 50 Ha.	4
TOTAL	118

2. Distribución general de las tierras

	Superficie (Ha)
Tierras labradas	35
Pastos permanentes	1.954
Forestal	216
Otras tierras	86
TOTAL	2.291

3. Titulares de las explotaciones

a) Por grupos de edad	Nº	b) Ocupación principal	Nº
Menos de 35 años	8	Sólo en la explotación agrícola	88
De 35 a 54 años	26	Con otra actividad:	
De 55 a 64 años	33	– Principal	28
Mayores de 65 años	49	– Secundaria	0
TOTAL	116	TOTAL	116

4. Régimen de tenencia de las tierras

	Superficie (Ha)
Propiedad	1.851
Arrendamiento	414
Aparcería	0
Otros rég.	27
TOTAL	2.292

5. Cultivos (Ha)

Ha	Cereal grano	Legumi-nosas	Tubérculos	Cultivos industr.	Cultivos forrage.
Secano	2	2	0	0	0
Regadío	0	4	4	0	2

Ha	Hortalizas	Frutales	Viñedo	Olivar	Viveros
Secano	0	0	0	0	0
Regadío	1	3	0	0	0

6. Maquinaria agrícola

	Nº unidades
Motores	3
Tractores	15
Equipos trabajo del suelo	0
Equipos siembra y abonado	0
Equipos recolección	3
Instal. lecheras (ordeñadoras y tanques)	13
Otros equipos	7

7. Ganadería

	Nº Cabezas
a) Bovino	361
Ovino	314
Caprino	4

	Nº Explotaciones	Nº Plazas Reproductoras	Cebo
b) Cerda	29	29	49

IV. SECTOR INDUSTRIAL

1. Actividad industrial

Epígrafe	Altas
.....	–
.....	–
.....	–
.....	–
.....	–
.....	–
.....	–
.....	–
.....	–

2. Viviendas de nueva construcción terminadas

	1991	1992
V.P.O Prom. pública. .	0	0
V.P.O Prom. privada..	0	0
Libre.	0	2
Rural.	0	0
TOTAL.	0	2

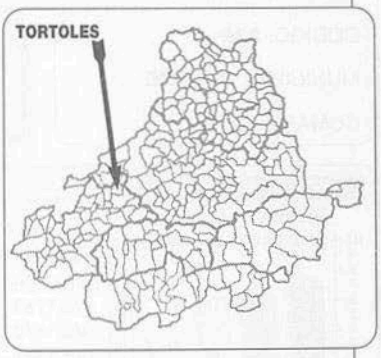

V. SECTOR SERVICIOS

1. Actividad comercial

Epígrafe	Altas	Epígrafe	Altas
659.....	1	.....	–
662.....	2	.....	–
.....	–	.....	–
.....	–	.....	–

2. Entidades financieras y de seguros

	Sucursales	Agencias
Bancos	–	–
Cajas de Ahorro	–	–
C. Seguros.	–	–

VI. OTRAS INFORMACIONES

1. Servicio telefónico

	1984	1991	1992	1993
Nº líneas.....	1	63	64	68

2. Asistencia sanitaria y social (año 1993)

Médico	Farmacia	Veterinario	ATS/DUE	Cen. Asist.
–	–	–	–	–

C. Asist. más próximo: A.P. Bonilla de la Sierra

3. Transporte de viajeros

Línea	Nº Enlaces
.....	–

Estación RENFE: Sí ☐ No ☒

	Nº Licencias
Taxi: Sí ☒ No ☐	1

4. Parque de vehículos (Padrón Municipal)

	1990	1991	1992	1993
Turismos	20	23	25	27
Autobuses	0	0	0	0
Camiones	5	4	3	2
Tractores-remolques	7	6	7	5
Motocicletas	2	1	1	2

5. Enseñanza

Centros docentes		Curso 1993-94		
Nº	Tipo	Nivel	Nº unid.	Nº alumnos
–	–	Preescolar	–	–
–	–	E.G.B.	–	–
–	–	B.U.P.	–	–
–	–	F.P.	–	–

6. Presupuestos municipales (en miles de ptas.)

Ingresos	1989	1990	1991	1992
a) Operaciones corrientes	0	2.249	2.649	3.288
Impuestos y tasas.....	0	748	748	1.381
Impuestos directos	0	525	525	1.275
Impuestos indirectos.....	0	150	150	0
Tasas y otros ingresos.....	0	73	73	106
Transferencias corrientes.....	0	1.100	1.500	1.500
Ingresos patrimoniales.....	0	401	401	407
b) Operaciones de capital	0	0	715	2.000
Enajenación de inversiones...	0	0	0	0
Transferencias de capital.....	0	0	715	2.000
Variación activos financieros .	0	0	0	0
Variación pasivos financieros .	0	0	0	0
TOTALES	0	2.249	3.364	5.288

Gastos	1989	1990	1991	1992
a) Operaciones corrientes.....	0	1.909	2.564	3.788
Gastos de personal	0	191	846	1.428
Compra de bienes y servicios..	0	660	1.718	2.360
Gastos financieros.....	0	1.058	0	0
Transferencias corrientes	0	0	0	0
b) Operaciones de capital.....	0	531	800	1.500
Inversiones reales.....	0	40	800	1.500
Transferencias de capital	0	491	0	0
Variación activos financieros..	0	0	0	0
Variación pasivos financieros..	0	0	0	0
TOTALES.....	0	2.440	3.364	5.288

CODIGO: **230**

MUNICIPIO: **LA TORRE**

COMARCA Nº **2**

I. DATOS GENERALES

Nº de entidades de población	Extensión (km²)	Densidad población (hab/km²) 1981	1991	Var. %	Altitud (m)	Distancia a la capital (km)
6	58,30	10,27	7,65	-25,54	1.129	24

NIVELES DE RENTA



II. POBLACION

1. Evolución de la población de hecho

Año 1950	1.289
Año 1960	1.117
Año 1970	833
Año 1981	599
Año 1991	446

2. Distribución de la población por edades y sexo

	1981 V	H	T	% s/T.	1993 V	H	T	% s/T.	Var. %
De 0 a 16 años	50	33	83	13,86	25	19	44	8,75	-5,11
De 17 a 39 años	71	64	135	22,54	75	53	128	25,45	2,91
De 40 a 64 años	107	96	203	33,89	80	64	144	28,63	-5,26
De 65 años y más	86	92	178	29,72	92	95	187	37,18	7,46
TOTAL	314	285	599	100,00	272	231	503	100,00	

3. Vivienda

	1981	1991
Vivienda principal	–	206
Vivienda secundaria	–	226
Otras viviendas	–	65
TOTAL	410	497

4. Movimiento natural de la población

	1981	1982	1983	1984	1985	1986	1987	1988	1989	1991	1992	1993
Nº nacimientos	2	1	3	4	4	0	3	3	3	0	1	3
Nº defunciones	11	5	4	7	5	6	7	6	5	5	10	4
Crecim. vegetativo	-9	-4	-1	-3	-1	-6	-4	-3	-2	-5	-9	-1

III. SECTOR AGRARIO

1. Parcelación
(Nº de explotaciones según superficie)

	Nº de parcelas
De 0,1 a 5 Ha.	46
De 5 a 10 Ha.	42
De 10 a 20 Ha.	62
De 20 a 50 Ha.	68
Más de 50 Ha.	13
TOTAL	231

2. Distribución general de las tierras

	Superficie (Ha)
Tierras labradas	1.268
Pastos permanentes	2.199
Forestal	10
Otras tierras	1.692
TOTAL	5.169

3. Titulares de las explotaciones

a) Por grupos de edad	Nº
Menos de 35 años	14
De 35 a 54 años	61
De 55 a 64 años	65
Mayores de 65 años	87
TOTAL	227

b) Ocupación principal	Nº
Sólo en la explotación agrícola	178
Con otra actividad:	
– Principal	47
– Secundaria	2
TOTAL	227

4. Régimen de tenencia de las tierras

	Superficie (Ha)
Propiedad	3.961
Arrendamiento	1.208
Aparcería	0
Otros rég.	0
TOTAL	5.169

5. Cultivos (Ha)

Ha	Cereal grano	Legumi-nosas	Tubérculos	Cultivos industr.	Cultivos forrage.
Secano	562	3	0	51	49
Regadío	0	0	5	0	10

Ha	Hortalizas	Frutales	Viñedo	Olivar	Viveros
Secano	0	0	0	0	0
Regadío	25	0	0	0	0

6. Maquinaria agrícola

	Nº unidades
Motores	29
Tractores	38
Equipos trabajo del suelo	51
Equipos siembra y abonado	58
Equipos recolección	14
Instal. lecheras (ordeñadoras y tanques)	42
Otros equipos	48

7. Ganadería

	Nº Cabezas
a) Bovino	1.368
Ovino	3.215
Caprino	43

	Nº Explotaciones	Nº Plazas Reproductoras	Cebo
b) Cerda	17	268	717

IV. SECTOR INDUSTRIAL

1. Actividad industrial

Epígrafe	Altas
389	1
413	2
417	1
463	1
501	3
	–
	–
	–
	–

2. Viviendas de nueva construcción terminadas

	1991	1992
V.P.O Prom. pública. .	0	0
V.P.O Prom. privada..	0	0
Libre.	4	7
Rural.	1	0
TOTAL.	5	7



V. SECTOR SERVICIOS

1. Actividad comercial

Epígrafe	Altas	Epígrafe	Altas
612	2	673	4
642	1	501*	1
647	1		–
662	2		–
663	1		–

2. Entidades financieras y de seguros

	Sucursales	Agencias
Bancos	–	–
Cajas de Ahorro	–	–
C. Seguros.	–	–

VI. OTRAS INFORMACIONES

1. Servicio telefónico

	1984	1991	1992	1993
Nº líneas.	84	105	115	155

2. Asistencia sanitaria y social (año 1993)

Médico	Farmacia	Veterinario	ATS/DUE	Cen. Asist.
1	–	–	–	–

C. Asist. más próximo: A. P. Muñana

3. Transporte de viajeros

Línea	Nº Enlaces
	–

Estación RENFE: Sí ☐ No ☒

	Nº Licencias
Taxi: Sí ☒ No ☐	1

4. Parque de vehículos (Padrón Municipal)

	1990	1991	1992	1993
Turismos	120	127	134	148
Autobuses	0	0	0	0
Camiones	18	21	23	23
Tractores-remolques	0	0	0	1
Motocicletas	7	7	6	6

5. Enseñanza

Centros docentes		Curso 1993-94		
Nº	Tipo	Nivel	Nº unid.	Nº alumnos
–	Púb.	Preescolar	–	4
1	Púb.	E.G.B.	1	4
–	–	B.U.P.	–	–
–	–	F.P.	–	–

6. Presupuestos municipales (en miles de ptas.)

	Ingresos				Gastos				
	1989	1990	1991	1992		1989	1990	1991	1992
a) Operaciones corrientes	6.618	7.134	8.596	0	a) Operaciones corrientes	6.033	6.387	9.450	0
Impuestos y tasas.	2.597	2.939	3.566	0	Gastos de personal	2.849	3.015	3.303	0
Impuestos directos	1.731	2.202	2.739	0	Compra de bienes y servicios..	1.239	1.009	2.400	0
Impuestos indirectos.	225	110	33	0	Gastos financieros	0	0	0	0
Tasas y otros ingresos	641	627	794	0	Transferencias corrientes	1.945	2.363	3.747	0
Transferencias corrientes	3.741	3.915	4.873	0	b) Operaciones de capital.	585	749	1.644	0
Ingresos patrimoniales	280	280	157	0	Inversiones reales	386	550	1.483	0
b) Operaciones de capital	0	0	2.500	0	Transferencias de capital	0	0	0	0
Enajenación de inversiones.	0	0	0	0	Variación activos financieros.	0	0	0	0
Transferencias de capital.	0	0	0	0	Variación pasivos financieros.	199	199	161	0
Variación activos financieros .	0	0	0	0	TOTALES	6.618	7.136	11.094	0
Variación pasivos financieros .	0	0	2.500	0					
TOTALES	6.618	7.134	11.096	0					

CODIGO: **231**

MUNICIPIO: **UMBRIAS**

COMARCA Nº **3**

I. DATOS GENERALES

Nº de entidades de población	Extensión (km²)	Densidad población (hab/km²) 1981	1991	Var. %	Altitud (m)	Distancia a la capital (km)
7	11,40	21,75	13,60	-37,50	1.081	88

NIVELES DE RENTA



II. POBLACION

1. Evolución de la población de hecho

Año 1950	985
Año 1960	800
Año 1970	595
Año 1981	248
Año 1991	155

2. Distribución de la población por edades y sexo

	1981 V	H	T	% s/T.	1993 V	H	T	% s/T.	Var. %
De 0 a 16 años	20	22	42	16,94	4	0	4	2,23	-14,70
De 17 a 39 años	24	20	44	17,74	25	19	44	24,58	6,84
De 40 a 64 años	44	32	76	30,65	24	24	48	26,82	-3,83
De 65 años y más	35	51	86	34,68	37	46	83	46,37	11,69
TOTAL	123	125	248	100,00	90	89	179	100,00	

3. Vivienda

	1981	1991
Vivienda principal	-	73
Vivienda secundaria	-	99
Otras viviendas	-	71
TOTAL	227	243

4. Movimiento natural de la población

	1981	1982	1983	1984	1985	1986	1987	1988	1989	1991	1992	1993
Nº nacimientos	0	0	0	1	1	1	1	0	0	1	1	1
Nº defunciones	1	3	3	2	3	1	1	3	2	2	9	2
Crecim. vegetativo	-1	-3	-3	-1	-2	0	0	-3	-2	-1	-8	-1

III. SECTOR AGRARIO

1. Parcelación
(Nº de explotaciones según superficie)

	Nº de parcelas
De 0,1 a 5 Ha.	34
De 5 a 10 Ha.	17
De 10 a 20 Ha.	10
De 20 a 50 Ha.	9
Más de 50 Ha.	1
TOTAL	71

2. Distribución general de las tierras

	Superficie (Ha)
Tierras labradas	18
Pastos permanentes	946
Forestal	51
Otras tierras	117
TOTAL	1.132

3. Titulares de las explotaciones

a) Por grupos de edad	Nº	b) Ocupación principal	Nº
Menos de 35 años	3	Sólo en la explotación agrícola	70
De 35 a 54 años	13	Con otra actividad:	
De 55 a 64 años	20	- Principal	0
Mayores de 65 años	34	- Secundaria	0
TOTAL	70	TOTAL	70

4. Régimen de tenencia de las tierras

	Superficie (Ha)
Propiedad	789
Arrendamiento	337
Aparcería	0
Otros rég.	48
TOTAL	1.134

5. Cultivos (Ha)

Ha	Cereal grano	Legumi-nosas	Tubérculos	Cultivos industr.	Cultivos forrage.
Secano	0	0	0	0	0
Regadío	0	4	10	0	8

Ha	Hortalizas	Frutales	Viñedo	Olivar	Viveros
Secano	0	0	0	0	0
Regadío	8	10	0	0	0

6. Maquinaria agrícola

	Nº unidades
Motores	0
Tractores	12
Equipos trabajo del suelo	3
Equipos siembra y abonado	3
Equipos recolección	3
Instal. lecheras (ordeñadoras y tanques)	3
Otros equipos	12

7. Ganadería

	Nº Cabezas
a) Bovino	265
Ovino	84
Caprino	0

	Nº Explotaciones	Nº Plazas Reproductoras	Cebo
b) Cerda	11	25	84

IV. SECTOR INDUSTRIAL

1. Actividad industrial

Epígrafe	Altas
417	1
419	1
	–
	–
	–
	–
	–
	–

2. Viviendas de nueva construcción terminadas

	1991	1992
V.P.O Prom. pública. .	0	0
V.P.O Prom. privada..	0	0
Libre.	2	0
Rural.	0	0
TOTAL.	0	0



V. SECTOR SERVICIOS

1. Actividad comercial

Epígrafe	Altas	Epígrafe	Altas
642	2		–
673	2		–
	–		–
	–		–

2. Entidades financieras y de seguros

	Sucursales	Agencias
Bancos	–	–
Cajas de Ahorro	–	–
C. Seguros.	–	–

VI. OTRAS INFORMACIONES

1. Servicio telefónico

	1984	1991	1992	1993
Nº líneas	20	22	23	27

2. Asistencia sanitaria y social (año 1993)

Médico	Farmacia	Veterinario	ATS/DUE	Cen. Asist.
1	–	–	–	–

C. Asist. más próximo: –

3. Transporte de viajeros

Línea	Nº Enlaces
	–

Estación RENFE: Sí ☐ No ☒

	Nº Licencias
Taxi: Sí ☐ No ☒	–

4. Parque de vehículos (Padrón Municipal)

	1990	1991	1992	1993
Turismos	32	37	33	37
Autobuses	0	0	0	0
Camiones	11	10	10	10
Tractores-remolques	0	0	0	0
Motocicletas	1	1	1	1

5. Enseñanza

Centros docentes		Curso 1993-94		
Nº	Tipo	Nivel	Nº unid.	Nº alumnos
–	–	Preescolar	–	–
–	–	E.G.B.	–	–
–	–	B.U.P.	–	–
–	–	F.P.	–	–

6. Presupuestos municipales (en miles de ptas.)

Ingresos	1989	1990	1991	1992
a) Operaciones corrientes	2.963	3.631	4.413	7.691
Impuestos y tasas	1.326	1.994	2.077	2.302
Impuestos directos	844	1.487	1.387	1.780
Impuestos indirectos	131	156	225	350
Tasas y otros ingresos	351	351	465	172
Transferencias corrientes	1.313	1.313	2.013	2.013
Ingresos patrimoniales	324	324	323	3.376
b) Operaciones de capital	2.410	2.410	2.710	6.500
Enajenación de inversiones	0	0	0	0
Transferencias de capital	2.410	2.410	2.710	6.500
Variación activos financieros	0	0	0	0
Variación pasivos financieros	0	0	0	0
TOTALES	5.373	6.041	7.123	14.191

Gastos	1989	1990	1991	1992
a) Operaciones corrientes	2.797	3.040	5.124	4.291
Gastos de personal	1.197	1.340	1.424	1.526
Compra de bienes y servicios	1.600	1.700	3.700	2.765
Gastos financieros	0	0	0	0
Transferencias corrientes	0	0	0	0
b) Operaciones de capital	2.575	3.000	3.000	9.900
Inversiones reales	2.575	3.000	3.000	9.900
Transferencias de capital	0	0	0	0
Variación activos financieros	0	0	0	0
Variación pasivos financieros	0	0	0	0
TOTALES	5.372	6.040	8.124	14.191

CODIGO: **232**

MUNICIPIO: **VADILLO DE LA SIERRA**

COMARCA Nº **2**

I. DATOS GENERALES

Nº de entidades de población	Extensión (km²)	Densidad población (hab/km²) 1981	1991	Var. %	Altitud (m)	Distancia a la capital (km)
1	46,50	5,66	4,15	-26,62	1.349	49

NIVELES DE RENTA



II. POBLACION

1. Evolución de la población de hecho

Año 1950	962
Año 1960	788
Año 1970	545
Año 1981	263
Año 1991	193

2. Distribución de la población por edades y sexo

	1981 V	H	T	% s/T.	1993 V	H	T	% s/T.	Var. %
De 0 a 16 años	6	6	12	4,56	12	10	22	10,78	6,22
De 17 a 39 años	31	24	55	20,91	19	5	24	11,76	-9,15
De 40 a 64 años	48	48	96	36,50	29	24	53	25,98	-10,52
De 65 años y más	50	50	100	38,02	56	49	105	51,47	13,45
TOTAL	135	128	263	100,00	116	88	204	100,00	

3. Vivienda

	1981	1991
Vivienda principal	-	88
Vivienda secundaria	-	13
Otras viviendas	-	189
TOTAL	141	290

4. Movimiento natural de la población

	1981	1982	1983	1984	1985	1986	1987	1988	1989	1991	1992	1993
Nº nacimientos	1	0	0	1	0	1	0	0	1	0	0	0
Nº defunciones	6	8	3	0	4	1	4	6	1	3	2	2
Crecim. vegetativo	-5	-8	-3	1	-4	0	-4	-6	0	-3	-2	-2

III. SECTOR AGRARIO

1. Parcelación
(Nº de explotaciones según superficie)

	Nº de parcelas
De 0,1 a 5 Ha.	121
De 5 a 10 Ha.	58
De 10 a 20 Ha.	73
De 20 a 50 Ha.	40
Más de 50 Ha.	4
TOTAL	296

2. Distribución general de las tierras

	Superficie (Ha)
Tierras labradas	0
Pastos permanentes	4.595
Forestal	0
Otras tierras	0
TOTAL	4.595

3. Titulares de las explotaciones

a) Por grupos de edad	Nº	b) Ocupación principal	Nº
Menos de 35 años	8	Sólo en la explotación agrícola	228
De 35 a 54 años	63	Con otra actividad:	
De 55 a 64 años	74	- Principal	72
Mayores de 65 años	155	- Secundaria	0
TOTAL	300	TOTAL	300

4. Régimen de tenencia de las tierras

	Superficie (Ha)
Propiedad	4.526
Arrendamiento	69
Aparcería	0
Otros rég.	0
TOTAL	4.595

5. Cultivos (Ha)

Ha	Cereal grano	Legumi-nosas	Tubérculos	Cultivos industr.	Cultivos forrage.
Secano	5	6	0	0	73
Regadío	0	0	6	0	0

Ha	Hortalizas	Frutales	Viñedo	Olivar	Viveros
Secano	0	0	0	0	0
Regadío	0	0	0	0	0

6. Maquinaria agrícola

	Nº unidades
Motores	6
Tractores	14
Equipos trabajo del suelo	2
Equipos siembra y abonado	6
Equipos recolección	0
Instal. lecheras (ordeñadoras y tanques)	5
Otros equipos	0

7. Ganadería

	Nº Cabezas
a) Bovino	619
Ovino	3.691
Caprino	126

	Nº Explotaciones	Nº Plazas Reproductoras	Cebo
b) Cerda	24	2	44

IV. SECTOR INDUSTRIAL

1. Actividad industrial

Epígrafe	Altas
419	1
501	1
	–
	–
	–
	–
	–
	–

2. Viviendas de nueva construcción terminadas

	1991	1992
V.P.O Prom. pública. .	0	0
V.P.O Prom. privada..	0	0
Libre.	1	2
Rural.	0	0
TOTAL.	1	2



V. SECTOR SERVICIOS

1. Actividad comercial

Epígrafe	Altas	Epígrafe	Altas
662	1		–
673	1		–
419*	1		–
	–		–

2. Entidades financieras y de seguros

	Sucursales	Agencias
Bancos	–	–
Cajas de Ahorro	–	–
C. Seguros.	–	–

VI. OTRAS INFORMACIONES

1. Servicio telefónico

	1984	1991	1992	1993
Nº líneas	46	60	71	74

2. Asistencia sanitaria y social (año 1993)

Médico	Farmacia	Veterinario	ATS/DUE	Cen. Asist.
1	–	–	–	–

C. Asist. más próximo: C. S. Muñana

3. Transporte de viajeros

Línea	Nº Enlaces
	–

Estación RENFE: Sí ☐ No ☒

	Nº Licencias
Taxi: Sí ☐ No ☒	–

4. Parque de vehículos (Padrón Municipal)

	1990	1991	1992	1993
Turismos	–	–	–	–
Autobuses	–	–	–	–
Camiones	–	–	–	–
Tractores-remolques	–	–	–	–
Motocicletas	–	–	–	–

5. Enseñanza (**)

Centros docentes		Curso 1993-94		
Nº	Tipo	Nivel	Nº unid.	Nº alumnos
–	–	Preescolar	–	–
–	–	E.G.B.	–	–

(**) C.R.A.: FUENTEADAJA. Se incluye en el Centro Cabecera de VILLATORO.

6. Presupuestos municipales (en miles de ptas.)

Ingresos	1989	1990	1991	1992
a) Operaciones corrientes	3.705	0	5.042	5.926
Impuestos y tasas	1.338	0	2.176	1.365
Impuestos directos	392	0	750	832
Impuestos indirectos	786	0	1.200	27
Tasas y otros ingresos	160	0	256	506
Transferencias corrientes	1.142	0	1.636	1.741
Ingresos patrimoniales	1.225	0	1.200	2.820
b) Operaciones de capital	3.150	0	3.250	1.278
Enajenación de inversiones	0	0	0	0
Transferencias de capital	3.150	0	3.250	1.278
Variación activos financieros	0	0	0	0
Variación pasivos financieros	0	0	0	0
TOTALES	6.855	0	8.292	7.204

Gastos	1989	1990	1991	1992
a) Operaciones corrientes	5.138	0	4.249	4.500
Gastos de personal	1.762	0	1.850	1.200
Compra de bienes y servicios	3.316	0	2.316	3.300
Gastos financieros	0	0	0	0
Transferencias corrientes	60	0	83	0
b) Operaciones de capital	1.717	0	4.043	2.704
Inversiones reales	1.717	0	2.100	2.704
Transferencias de capital	0	0	1.943	0
Variación activos financieros	0	0	0	0
Variación pasivos financieros	0	0	0	0
TOTALES	6.855	0	8.292	7.204

CODIGO: **233**

MUNICIPIO: **VALDECASA**

COMARCA Nº **2**

I. DATOS GENERALES

Nº de entidades de población	Extensión (km²)	Densidad población (hab/km²) 1981	1991	Var. %	Altitud (m)	Distancia a la capital (km)
2	21,80	6,56	5,64	−13,99	1.200	43

NIVELES DE RENTA



II. POBLACION

1. Evolución de la población de hecho

Año 1950	309
Año 1960	259
Año 1970	186
Año 1981	143
Año 1991	123

2. Distribución de la población por edades y sexo

	1981 V	H	T	% s/T.	1993 V	H	T	% s/T.	Var. %
De 0 a 16 años	11	13	24	16,78	8	14	22	16,67	−0,12
De 17 a 39 años	26	22	48	33,57	25	14	39	29,55	−4,02
De 40 a 64 años	22	20	42	29,37	23	15	38	28,79	−0,58
De 65 años y más	13	16	29	20,28	14	19	33	25,00	4,72
TOTAL	72	71	143	100,00	70	62	132	100,00	

3. Vivienda

	1981	1991
Vivienda principal	–	44
Vivienda secundaria	–	28
Otras viviendas	–	35
TOTAL	92	107

4. Movimiento natural de la población

	1981	1982	1983	1984	1985	1986	1987	1988	1989	1991	1992	1993
Nº nacimientos	0	0	0	1	0	1	2	2	1	0	0	2
Nº defunciones	0	3	4	0	1	2	3	0	1	2	1	0
Crecim. vegetativo	0	−3	−4	1	−1	−1	−1	2	0	−2	−1	2

III. SECTOR AGRARIO

1. Parcelación

(Nº de explotaciones según superficie)

	Nº de parcelas
De 0,1 a 5 Ha.	16
De 5 a 10 Ha.	17
De 10 a 20 Ha.	20
De 20 a 50 Ha.	19
Más de 50 Ha.	7
TOTAL	79

2. Distribución general de las tierras

	Superficie (Ha)
Tierras labradas	158
Pastos permanentes	1.976
Forestal	0
Otras tierras	775
TOTAL	2.909

3. Titulares de las explotaciones

a) Por grupos de edad	Nº	b) Ocupación principal	Nº
Menos de 35 años	11	Sólo en la explotación agrícola	62
De 35 a 54 años	20	Con otra actividad:	
De 55 a 64 años	24	– Principal	26
Mayores de 65 años	34	– Secundaria	1
TOTAL	89	TOTAL	89

4. Régimen de tenencia de las tierras

	Superficie (Ha)
Propiedad	2.784
Arrendamiento	125
Aparcería	0
Otros rég.	0
TOTAL	2.909

5. Cultivos (Ha)

Ha	Cereal grano	Legumi-nosas	Tubérculos	Cultivos industr.	Cultivos forrage.
Secano	60	0	0	0	0
Regadío	0	1	3	0	0

Ha	Hortalizas	Frutales	Viñedo	Olivar	Viveros
Secano	0	0	0	0	0
Regadío	0	0	0	0	0

6. Maquinaria agrícola

	Nº unidades
Motores	3
Tractores	21
Equipos trabajo del suelo	8
Equipos siembra y abonado	4
Equipos recolección	4
Instal. lecheras (ordeñadoras y tanques)	4
Otros equipos	26

7. Ganadería

	Nº Cabezas
a) Bovino	680
Ovino	4.471
Caprino	32

	Nº Explotaciones	Nº Plazas Reproductoras	Cebo
b) Cerda	11	47	52

IV. SECTOR INDUSTRIAL

1. Actividad industrial

Epígrafe	Altas
501.....	1
.....	–
.....	–
.....	–
.....	–
.....	–
.....	–
.....	–
.....	–

2. Viviendas de nueva construcción terminadas

	1991	1992
V.P.O Prom. pública. .	0	0
V.P.O Prom. privada..	0	0
Libre.....	0	0
Rural.....	0	0
TOTAL.....	0	0



V. SECTOR SERVICIOS

1. Actividad comercial

Epígrafe	Altas	Epígrafe	Altas
.....	–	.....	–
.....	–	.....	–
.....	–	.....	–
.....	–	.....	–

2. Entidades financieras y de seguros

	Sucursales	Agencias
Bancos.....	–	–
Cajas de Ahorro	–	–
C. Seguros.....	–	–

VI. OTRAS INFORMACIONES

1. Servicio telefónico

	1984	1991	1992	1993
Nº líneas.....	1	2	2	2

2. Asistencia sanitaria y social (año 1993)

Médico	Farmacia	Veterinario	ATS/DUE	Cen. Asist.
–	–	–	–	–

C. Asist. más próximo: A.P. San Juan del Olmo

3. Transporte de viajeros

Línea	Nº Enlaces
.....	–

Estación RENFE: Sí ☐ No ☒

Nº Licencias
–

Taxi: Sí ☐ No ☒ .....

4. Parque de vehículos (Padrón Municipal)

	1990	1991	1992	1993
Turismos	37	42	42	44
Autobuses	0	0	0	0
Camiones	3	3	4	4
Tractores-remolques	0	0	0	0
Motocicletas	0	0	0	0

5. Enseñanza (**)

Centros docentes		Curso 1993-94		
Nº	Tipo	Nivel	Nº unid.	Nº alumnos
–	–	Preescolar	–	–
–	–	E.G.B.	–	–

(**) C.R.A.: CILLAN. Se incluye en el Centro Cabecera de CILLAN.

6. Presupuestos municipales (en miles de ptas.)

Ingresos	1989	1990	1991	1992
a) Operaciones corrientes	1.689	2.153	2.152	2.153
Impuestos y tasas.....	488	810	710	710
Impuestos directos	218	275	275	275
Impuestos indirectos.....	75	280	180	180
Tasas y otros ingresos	195	255	255	255
Transferencias corrientes	800	1.031	1.030	1.031
Ingresos patrimoniales	401	312	412	412
b) Operaciones de capital	0	0	0	0
Enajenación de inversiones...	0	0	0	0
Transferencias de capital.....	0	0	0	0
Variación activos financieros .	0	0	0	0
Variación pasivos financieros .	0	0	0	0
TOTALES	1.689	2.153	2.152	2.153

Gastos	1989	1990	1991	1992
a) Operaciones corrientes.....	1.389	1.654	1.729	1.730
Gastos de personal	645	799	876	929
Compra de bienes y servicios..	727	833	832	779
Gastos financieros	0	0	0	0
Transferencias corrientes	17	22	21	22
b) Operaciones de capital.....	300	500	423	423
Inversiones reales.....	300	500	423	423
Transferencias de capital	0	0	0	0
Variación activos financieros..	0	0	0	0
Variación pasivos financieros..	0	0	0	0
TOTALES.....	1.689	2.154	2.152	2.153

CODIGO: **234**

MUNICIPIO: **VEGA DE SANTA MARIA**

COMARCA Nº **1**

I. DATOS GENERALES

Nº de entidades de población	Extensión (km²)	Densidad población (hab/km²) 1981	1991	Var. %	Altitud (m)	Distancia a la capital (km)
1	18,00	8,94	7,72	-13,66	940	22

NIVELES DE RENTA



II. POBLACION

1. Evolución de la población de hecho

Año 1950	402
Año 1960	377
Año 1970	237
Año 1981	161
Año 1991	139

2. Distribución de la población por edades y sexo

	1981 V	H	T	% s/T.	1993 V	H	T	% s/T.	Var. %
De 0 a 16 años	12	13	25	15,53	6	11	17	11,41	-4,12
De 17 a 39 años	14	15	29	18,01	28	16	44	29,53	11,52
De 40 a 64 años	44	32	76	47,20	24	19	43	28,86	-18,35
De 65 años y más	18	13	31	19,25	23	22	45	30,20	10,95
TOTAL	88	73	161	100,00	81	68	149	100,00	

3. Vivienda

	1981	1991
Vivienda principal	-	50
Vivienda secundaria	-	43
Otras viviendas	-	0
TOTAL	71	93

4. Movimiento natural de la población

	1981	1982	1983	1984	1985	1986	1987	1988	1989	1991	1992	1993
Nº nacimientos	1	1	0	0	2	1	1	2	0	0	0	0
Nº defunciones	1	2	1	1	0	1	3	1	1	0	3	0
Crecim. vegetativo	0	-1	-1	-1	2	0	-2	1	-1	0	-3	0

III. SECTOR AGRARIO

1. Parcelación

(Nº de explotaciones según superficie)

	Nº de parcelas
De 0,1 a 5 Ha	12
De 5 a 10 Ha	12
De 10 a 20 Ha	6
De 20 a 50 Ha	15
Más de 50 Ha	11
TOTAL	56

2. Distribución general de las tierras

	Superficie (Ha)
Tierras labradas	1.453
Pastos permanentes	186
Forestal	13
Otras tierras	53
TOTAL	1.705

3. Titulares de las explotaciones

a) Por grupos de edad	Nº
Menos de 35 años	1
De 35 a 54 años	13
De 55 a 64 años	19
Mayores de 65 años	22
TOTAL	55

b) Ocupación principal	Nº
Sólo en la explotación agrícola	42
Con otra actividad:	
- Principal	12
- Secundaria	1
TOTAL	55

4. Régimen de tenencia de las tierras

	Superficie (Ha)
Propiedad	1.185
Arrendamiento	478
Aparcería	43
Otros rég.	0
TOTAL	1.706

5. Cultivos (Ha)

Ha	Cereal grano	Legumi-nosas	Tubérculos	Cultivos industr.	Cultivos forrage.
Secano	1.117	0	0	83	10
Regadío	0	0	0	0	1

Ha	Hortalizas	Frutales	Viñedo	Olivar	Viveros
Secano	2	0	10	0	0
Regadío	0	0	0	0	0

6. Maquinaria agrícola

	Nº unidades
Motores	29
Tractores	20
Equipos trabajo del suelo	52
Equipos siembra y abonado	42
Equipos recolección	11
Instal. lecheras (ordeñadoras y tanques)	2
Otros equipos	22

7. Ganadería

	Nº Cabezas
a) Bovino	11
Ovino	1.469
Caprino	10

	Nº Explotaciones	Nº Plazas Reproductoras	Cebo
b) Cerda	13	45	186

IV. SECTOR INDUSTRIAL

1. Actividad industrial

Epígrafe	Altas
.....	–
.....	–
.....	–
.....	–
.....	–
.....	–
.....	–
.....	–
.....	–

2. Viviendas de nueva construcción terminadas

	1991	1992
V.P.O Prom. pública. .	0	0
V.P.O Prom. privada..	0	0
Libre.	1	1
Rural.....	0	0
TOTAL.....	1	1



V. SECTOR SERVICIOS

1. Actividad comercial

Epígrafe	Altas	Epígrafe	Altas
612.....	1	.....	–
646.....	1	.....	–
673.....	1	.....	–
851.....	1	.....	–

2. Entidades financieras y de seguros

	Sucursales	Agencias
Bancos	–	–
Cajas de Ahorro	–	–
C. Seguros.....	–	–

VI. OTRAS INFORMACIONES

1. Servicio telefónico

	1984	1991	1992	1993
Nº líneas.....	2	50	50	52

2. Asistencia sanitaria y social (año 1993)

Médico	Farmacia	Veterinario	ATS/DUE	Cen. Asist.
–	–	–	–	–

C. Asist. más próximo: A.P. Velayos

3. Transporte de viajeros

Línea	Nº Enlaces
V. 352: AVILA-AREVALO.....	4

Estación RENFE: Sí ☐ No ☒

	Nº Licencias
Taxi: Sí ☐ No ☒	–

4. Parque de vehículos (Padrón Municipal)

	1990	1991	1992	1993
Turismos	45	46	46	51
Autobuses.....	0	0	0	0
Camiones	6	7	6	6
Tractores-remolques	0	1	0	1
Motocicletas	8	8	9	8

5. Enseñanza (**)

Centros docentes		Curso 1993-94		
Nº	Tipo	Nivel	Nº unid.	Nº alumnos
–	–	Preescolar	–	–
–	–	E.G.B.	–	–

(**) C.R.A.: MIGUEL DELIBES. Se incluye en el Centro Cabecera de MINGORRIA.

6. Presupuestos municipales (en miles de ptas.)

Ingresos	1989	1990	1991	1992
a) Operaciones corrientes	5.100	5.749	4.561	4.912
Impuestos y tasas.....	1.384	1.923	2.511	2.372
Impuestos directos	185	290	900	1.200
Impuestos indirectos.....	162	300	261	312
Tasas y otros ingresos.....	1.037	1.333	1.350	860
Transferencias corrientes.....	800	900	1.300	1.500
Ingresos patrimoniales.....	2.916	2.926	750	1.040
b) Operaciones de capital	900	3.522	3.593	3.809
Enajenación de inversiones...	0	0	0	0
Transferencias de capital.....	0	2.572	2.593	2.309
Variación activos financieros .	0	0	0	0
Variación pasivos financieros .	900	950	1.000	1.500
TOTALES	6.000	9.271	8.154	8.721

Gastos	1989	1990	1991	1992
a) Operaciones corrientes.....	4.835	5.680	4.863	5.152
Gastos de personal	845	1.100	1.031	1.252
Compra de bienes y servicios..	3.812	4.400	3.632	3.850
Gastos financieros	178	180	200	50
Transferencias corrientes	0	0	0	0
b) Operaciones de capital.....	1.166	3.591	3.291	3.569
Inversiones reales.....	0	2.641	3.291	3.235
Transferencias de capital	200	0	0	0
Variación activos financieros..	0	0	0	0
Variación pasivos financieros..	966	950	0	334
TOTALES.....	6.001	9.271	8.154	8.721

CODIGO: **235**

MUNICIPIO: **VELAYOS**

COMARCA Nº **1**

I. DATOS GENERALES

Nº de entidades de población	Extensión (km²)	Densidad población (hab/km²) 1981	1991	Var. %	Altitud (m)	Distancia a la capital (km)
1	20,50	18,39	14,29	-22,28	935	22

NIVELES DE Rrenta



II. POBLACION

1. Evolución de la población de hecho

Año 1950	787
Año 1960	650
Año 1970	496
Año 1981	377
Año 1991	293

2. Distribución de la población por edades y sexo

	1981 V	H	T	% s/T.	1993 V	H	T	% s/T.	Var. %
De 0 a 16 años	21	27	48	12,73	28	24	52	16,72	3,99
De 17 a 39 años	62	47	109	28,91	47	44	91	29,26	0,35
De 40 a 64 años	60	63	123	32,63	40	38	78	25,08	-7,55
De 65 años y más	43	54	97	25,73	41	49	90	28,94	3,21
TOTAL	186	191	377	100,00	156	155	311	100,00	

3. Vivienda

	1981	1991
Vivienda principal	-	107
Vivienda secundaria	-	81
Otras viviendas	-	0
TOTAL	212	188

4. Movimiento natural de la población

	1981	1982	1983	1984	1985	1986	1987	1988	1989	1991	1992	1993
Nº nacimientos	3	3	4	2	7	0	3	3	1	0	0	2
Nº defunciones	5	9	2	1	1	4	2	2	4	0	3	1
Crecim. vegetativo	-2	-6	2	1	6	-4	1	1	-3	0	-3	1

III. SECTOR AGRARIO

1. Parcelación
(Nº de explotaciones según superficie)

	Nº de parcelas
De 0,1 a 5 Ha.	23
De 5 a 10 Ha.	12
De 10 a 20 Ha.	6
De 20 a 50 Ha.	12
Más de 50 Ha.	16
TOTAL	69

2. Distribución general de las tierras

	Superficie (Ha)
Tierras labradas	1.929
Pastos permanentes	74
Forestal	20
Otras tierras	36
TOTAL	2.059

3. Titulares de las explotaciones

a) Por grupos de edad	Nº	b) Ocupación principal	Nº
Menos de 35 años	8	Sólo en la explotación agrícola	53
De 35 a 54 años	22	Con otra actividad:	
De 55 a 64 años	17	- Principal	15
Mayores de 65 años	22	- Secundaria	1
TOTAL	69	TOTAL	69

4. Régimen de tenencia de las tierras

	Superficie (Ha)
Propiedad	1.768
Arrendamiento	291
Aparcería	0
Otros rég.	0
TOTAL	2.059

5. Cultivos (Ha)

Ha	Cereal grano	Legumi-nosas	Tubérculos	Cultivos industr.	Cultivos forrage.
Secano	1.328	0	0	315	84
Regadío	40	12	0	12	0

Ha	Hortalizas	Frutales	Viñedo	Olivar	Viveros
Secano	0	0	0	0	0
Regadío	0	0	0	0	0

6. Maquinaria agrícola

	Nº unidades
Motores	3
Tractores	24
Equipos trabajo del suelo	55
Equipos siembra y abonado	38
Equipos recolección	10
Instal. lecheras (ordeñadoras y tanques)	6
Otros equipos	32

7. Ganadería

	Nº Cabezas
a) Bovino	155
Ovino	260
Caprino	0

	Nº Explotaciones	Nº Plazas Reproductoras	Cebo
b) Cerda	21	54	809

IV. SECTOR INDUSTRIAL

1. Actividad industrial

Epígrafe	Altas
413	2
419	2
501	2
	–
	–
	–
	–
	–

2. Viviendas de nueva construcción terminadas

	1991	1992
V.P.O Prom. pública. .	0	0
V.P.O Prom. privada..	0	0
Libre.	1	1
Rural.	0	0
TOTAL.	1	1



V. SECTOR SERVICIOS

1. Actividad comercial

Epígrafe	Altas	Epígrafe	Altas
612	8	654	1
617	1	662	5
646	1	673	2
652	1	833	1
653	1	911	1

2. Entidades financieras y de seguros

	Sucursales	Agencias
Bancos	–	–
Cajas de Ahorro	–	–
C. Seguros.	–	–

VI. OTRAS INFORMACIONES

1. Servicio telefónico

	1984	1991	1992	1993
Nº líneas	89	87	91	100

2. Asistencia sanitaria y social (año 1993)

Médico	Farmacia	Veterinario	ATS/DUE	Cen. Asist.
1	1	–	1	–

C. Asist. más próximo: C. S. Avila Rural

3. Transporte de viajeros

Línea	Nº Enlaces
V. 352: AVILA-AREVAO	4

Estación RENFE: Sí ☒ No ☐

	Nº Licencias
Taxi: Sí ☐ No ☒	–

4. Parque de vehículos (Padrón Municipal)

	1990	1991	1992	1993
Turismos	84	91	93	101
Autobuses	0	0	0	0
Camiones	23	22	21	25
Tractores-remolques	0	1	4	6
Motocicletas	18	16	15	15

5. Enseñanza (**)

Centros docentes		Curso 1993-94		
Nº	Tipo	Nivel	Nº unid.	Nº alumnos
–	–	Preescolar	–	–
–	–	E.G.B.	–	–

(**) C.R.A.: MIGUEL DELIBES. Se incluye en el Centro Cabecera de MINGORRIA.

6. Presupuestos municipales (en miles de ptas.)

Ingresos	1989	1990	1991	1992
a) Operaciones corrientes	5.325	6.709	8.335	11.010
Impuestos y tasas	2.794	4.178	4.685	6.398
Impuestos directos	941	1.505	1.800	3.453
Impuestos indirectos	422	834	825	725
Tasas y otros ingresos	1.431	1.839	2.060	2.220
Transferencias corrientes	2.000	2.000	3.000	3.500
Ingresos patrimoniales	531	531	650	1.112
b) Operaciones de capital	1.000	7.012	6.059	12.568
Enajenación de inversiones	0	0	0	12.568
Transferencias de capital	1.000	5.237	4.059	0
Variación activos financieros	0	0	0	0
Variación pasivos financieros	0	1.775	2.000	0
TOTALES	6.325	13.721	14.394	23.578

Gastos	1989	1990	1991	1992
a) Operaciones corrientes	4.613	5.343	7.163	22.930
Gastos de personal	1.930	2.080	2.410	2.520
Compra de bienes y servicios	2.500	3.000	4.550	6.800
Gastos financieros	120	200	203	100
Transferencias corrientes	63	63	0	13.510
b) Operaciones de capital	1.711	8.378	7.233	647
Inversiones reales	0	8.078	7.033	647
Transferencias de capital	1.434	0	0	0
Variación activos financieros	0	0	0	0
Variación pasivos financieros	277	300	200	0
TOTALES	6.324	13.721	14.396	23.577

CODIGO: **236**

MUNICIPIO: **VILLAFLOR**

COMARCA Nº **2**

I. DATOS GENERALES

Nº de entidades de población	Extensión (km²)	Densidad población (hab/km²) 1981	1991	Var. %	Altitud (m)	Distancia a la capital (km)
1	18,50	12,86	10.43	-18,91	977	24

NIVELES DE RENTA



II. POBLACION

1. Evolución de la población de hecho

Año 1950.....	483
Año 1960.....	456
Año 1970.....	339
Año 1981.....	238
Año 1991.....	193

2. Distribución de la población por edades y sexo

	1981 V	H	T	% s/T.	1993 V	H	T	% s/T.	Var. %
De 0 a 16 años.....	10	9	19	7,98	15	9	24	12,50	4,52
De 17 a 39 años.....	42	25	67	28,15	20	20	40	20,83	-7,32
De 40 a 64 años.....	42	50	92	38,66	35	20	55	28,65	-10,01
De 65 años y más....	24	36	60	25,21	31	42	73	38,02	12,81
TOTAL.....	118	120	238	100,00	101	91	192	100,00	

3. Vivienda

	1981	1991
Vivienda principal.....	-	84
Vivienda secundaria.....	-	33
Otras viviendas.....	-	23
TOTAL.....	111	140

4. Movimiento natural de la población

	1981	1982	1983	1984	1985	1986	1987	1988	1989	1991	1992	1993
Nº nacimientos.....	0	1	3	3	2	0	0	3	1	0	2	0
Nº defunciones.....	3	4	2	2	4	2	4	7	2	4	1	5
Crecim. vegetativo...	-3	-3	1	1	-2	-2	-4	-4	-1	-4	1	-5

III. SECTOR AGRARIO

1. Parcelación
(Nº de explotaciones según superficie)

	Nº de parcelas
De 0,1 a 5 Ha.....	39
De 5 a 10 Ha.....	6
De 10 a 20 Ha.....	15
De 20 a 50 Ha.....	13
Más de 50 Ha.....	7
TOTAL.....	80

2. Distribución general de las tierras

	Superficie (Ha)
Tierras labradas.....	1.040
Pastos permanentes.....	113
Forestal.....	3
Otras tierras.....	275
TOTAL.....	1.431

3. Titulares de las explotaciones

a) Por grupos de edad	Nº
Menos de 35 años.....	10
De 35 a 54 años.....	21
De 55 a 64 años.....	23
Mayores de 65 años.....	26
TOTAL.....	80

b) Ocupación principal	Nº
Sólo en la explotación agrícola.....	57
Con otra actividad:	
- Principal.....	23
- Secundaria.....	0
TOTAL.....	80

4. Régimen de tenencia de las tierras

	Superficie (Ha)
Propiedad.....	1.165
Arrendamiento.....	243
Aparcería.....	24
Otros rég.....	0
TOTAL.....	1.432

5. Cultivos (Ha)

Ha	Cereal grano	Legumi-nosas	Tubérculos	Cultivos industr.	Cultivos forrage.
Secano	1.143	1	0	123	8
Regadío	0	0	2	0	28

Ha	Hortalizas	Frutales	Viñedo	Olivar	Viveros
Secano	0	0	0	0	0
Regadío	2	0	0	0	0

6. Maquinaria agrícola

	Nº unidades
Motores.....	43
Tractores.....	35
Equipos trabajo del suelo.....	63
Equipos siembra y abonado.....	39
Equipos recolección.....	7
Instal. lecheras (ordeñadoras y tanques)..	18
Otros equipos.....	41

7. Ganadería

	Nº Cabezas
a) Bovino.....	321
Ovino.....	1.454
Caprino.....	53

	Nº Explotaciones	Nº Plazas Reproductoras	Cebo
b) Cerda.....	8	68	1.905

IV. SECTOR INDUSTRIAL

1. Actividad industrial

Epígrafe	Altas
314.....	1
316.....	1
491.....	3
.....	–
.....	–
.....	–
.....	–
.....	–

2. Viviendas de nueva construcción terminadas

	1991	1992
V.P.O Prom. pública..	0	0
V.P.O Prom. privada..	0	0
Libre.....	2	1
Rural.....	0	0
TOTAL.....	2	1



V. SECTOR SERVICIOS

1. Actividad comercial

Epígrafe	Altas	Epígrafe	Altas
646.....	1	314.....	1
662.....	1	.....	–
673.....	2	.....	–
022*.....	1	.....	–

2. Entidades financieras y de seguros

	Sucursales	Agencias
Bancos.....	–	–
Cajas de Ahorro	–	–
C. Seguros.....	–	–

VI. OTRAS INFORMACIONES

1. Servicio telefónico

	1984	1991	1992	1993
Nº líneas.....	54	59	61	63

2. Asistencia sanitaria y social (año 1993)

Médico	Farmacia	Veterinario	ATS/DUE	Cen. Asist.
1	–	–	–	–

C. Asist. más próximo: –

3. Transporte de viajeros

Línea	Nº Enlaces
.....	–

Estación RENFE: Sí ☐ No ☒

Nº Licencias
–

Taxi: Sí ☐ No ☒ .....

4. Parque de vehículos (Padrón Municipal)

	1990	1991	1992	1993
Turismos.....	53	56	58	57
Autobuses.....	0	0	0	0
Camiones.....	6	6	5	5
Tractores-remolques.....	0	0	0	0
Motocicletas.....	14	14	14	15

5. Enseñanza

Centros docentes		Curso 1993-94		
Nº	Tipo	Nivel	Nº unid.	Nº alumnos
–	Púb.	Preescolar	–	3
1	Púb.	E.G.B.	1	6
–	–	B.U.P.	–	–
–	–	F.P.	–	–

6. Presupuestos municipales (en miles de ptas.)

Ingresos	1989	1990	1991	1992
a) Operaciones corrientes.....	3.393	4.054	4.805	5.547
Impuestos y tasas.....	1.470	1.866	2.513	2.860
Impuestos directos.....	744	1.144	1.466	1.438
Impuestos indirectos.....	205	50	100	225
Tasas y otros ingresos.....	521	672	947	1.197
Transferencias corrientes.....	1.430	1.520	1.550	1.944
Ingresos patrimoniales.....	493	668	742	743
b) Operaciones de capital.....	2.349	4.150	3.545	3.450
Enajenación de inversiones...	0	0	0	0
Transferencias de capital.....	2.349	2.420	2.745	3.450
Variación activos financieros.	0	0	0	0
Variación pasivos financieros.	0	1.730	800	0
TOTALES.....	5.742	8.204	8.350	8.997

Gastos	1989	1990	1991	1992
a) Operaciones corrientes.....	3.291	4.138	5.255	5.129
Gastos de personal.....	1.803	1.894	2.053	2.471
Compra de bienes y servicios..	1.352	2.110	3.067	2.473
Gastos financieros.....	136	134	135	185
Transferencias corrientes.....	0	0	0	0
b) Operaciones de capital.....	2.452	4.066	3.092	3.867
Inversiones reales.....	2.349	4.000	3.000	3.450
Transferencias de capital.....	0	0	0	0
Variación activos financieros..	0	0	0	0
Variación pasivos financieros..	103	66	92	417
TOTALES.....	5.743	8.204	8.347	8.996

CODIGO: **237**

MUNICIPIO: **VILLAFRANCA DE LA SIERRA**

COMARCA Nº **3**

I. DATOS GENERALES

Nº de entidades de población	Extensión (km²)	Densidad población (hab/km²) 1981	1991	Var. %	Altitud (m)	Distancia a la capital (km)
2	39,80	7,89	6,41	-18,79	1.108	50

NIVELES DE RENTA



II. POBLACION

1. Evolución de la población de hecho

Año 1950	987
Año 1960	913
Año 1970	606
Año 1981	314
Año 1991	255

2. Distribución de la población por edades y sexo

	1981 V	H	T	% s/T.	1993 V	H	T	% s/T.	Var. %
De 0 a 16 años	31	19	50	15,92	12	14	26	9,42	-6,50
De 17 a 39 años	47	29	76	24,20	40	25	65	23,55	-0,65
De 40 a 64 años	48	48	96	30,57	36	25	61	22,10	-8,47
De 65 años y más	43	49	92	29,30	54	70	124	44,93	15,63
TOTAL	169	145	314	100,00	142	134	276	100,00	

3. Vivienda

	1981	1991
Vivienda principal	-	110
Vivienda secundaria	-	173
Otras viviendas	-	6
TOTAL	293	289

4. Movimiento natural de la población

	1981	1982	1983	1984	1985	1986	1987	1988	1989	1991	1992	1993
Nº nacimientos	1	0	1	1	2	3	2	1	0	0	0	0
Nº defunciones	2	3	4	2	4	2	4	7	2	1	2	2
Crecim. vegetativo	-1	-3	-3	-1	-2	1	-2	-6	-2	-1	-2	-2

III. SECTOR AGRARIO

1. Parcelación

(Nº de explotaciones según superficie)

	Nº de parcelas
De 0,1 a 5 Ha.	62
De 5 a 10 Ha.	16
De 10 a 20 Ha.	3
De 20 a 50 Ha.	11
Más de 50 Ha.	5
TOTAL	97

2. Distribución general de las tierras

	Superficie (Ha)
Tierras labradas	50
Pastos permanentes	1.129
Forestal	1.520
Otras tierras	763
TOTAL	3.462

3. Titulares de las explotaciones

a) Por grupos de edad	Nº	b) Ocupación principal	Nº
Menos de 35 años	3	Sólo en la explotación agrícola	74
De 35 a 54 años	21	Con otra actividad:	
De 55 a 64 años	29	- Principal	16
Mayores de 65 años	41	- Secundaria	4
TOTAL	94	TOTAL	94

4. Régimen de tenencia de las tierras

	Superficie (Ha)
Propiedad	2.525
Arrendamiento	223
Aparcería	6
Otros rég.	708
TOTAL	3.462

5. Cultivos (Ha)

Ha	Cereal grano	Legumi-nosas	Tubérculos	Cultivos industr.	Cultivos forrage.
Secano	0	0	0	0	0
Regadío	0	21	1	0	0

Ha	Hortalizas	Frutales	Viñedo	Olivar	Viveros
Secano	0	0	0	0	0
Regadío	0	2	0	0	0

6. Maquinaria agrícola

	Nº unidades
Motores	0
Tractores	17
Equipos trabajo del suelo	2
Equipos siembra y abonado	0
Equipos recolección	20
Instal. lecheras (ordeñadoras y tanques)	3
Otros equipos	19

7. Ganadería

	Nº Cabezas
a) Bovino	314
Ovino	490
Caprino	180

	Nº Explotaciones	Nº Plazas Reproductoras	Cebo
b) Cerda	9	12	18

IV. SECTOR INDUSTRIAL

1. Actividad industrial

Epígrafe	Altas
461	1
468	1
501	3
504	1
.....	–
.....	–
.....	–
.....	–

2. Viviendas de nueva construcción terminadas

	1991	1992
V.P.O Prom. pública. .	0	0
V.P.O Prom. privada..	0	0
Libre.	0	4
Rural.	0	0
TOTAL.	0	4



V. SECTOR SERVICIOS

1. Actividad comercial

Epígrafe	Altas	Epígrafe	Altas
646	1	.....	–
652	1	.....	–
662	2	.....	–
673	3	.....	–

2. Entidades financieras y de seguros

	Sucursales	Agencias
Bancos	–	–
Cajas de Ahorro	–	–
C. Seguros.....	–	–

VI. OTRAS INFORMACIONES

1. Servicio telefónico

	1984	1991	1992	1993
Nº líneas.....	75	113	122	127

2. Asistencia sanitaria y social (año 1993)

Médico	Farmacia	Veterinario	ATS/DUE	Cen. Asist.
1	1	1	–	–

C. Asist. más próximo: –

3. Transporte de viajeros

Línea	Nº Enlaces
V. 9999: AVILA-STA. Mª BERROCAL.	1

Estación RENFE: Sí ☐ No ☒

	Nº Licencias
Taxi: Sí ☐ No ☒	–

4. Parque de vehículos (Padrón Municipal)

	1990	1991	1992	1993
Turismos	55	58	59	60
Autobuses	0	0	0	0
Camiones	11	11	10	12
Tractores-remolques	1	4	3	5
Motocicletas	7	6	5	4

5. Enseñanza (**)

Centros docentes		Curso 1993-94		
Nº	Tipo	Nivel	Nº unid.	Nº alumnos
–	–	Preescolar	–	–
–	–	E.G.B.	–	–

(**) C.R.A.: FUENTEADAJA. Se incluye en el Centro Cabecera de VILLATORO.

6. Presupuestos municipales (en miles de ptas.)

Ingresos	1989	1990	1991	1992
a) Operaciones corrientes	5.079	5.926	7.160	6.817
Impuestos y tasas.....	1.660	2.095	2.295	2.214
Impuestos directos	595	950	950	1.435
Impuestos indirectos.....	240	420	420	0
Tasas y otros ingresos.....	825	725	925	779
Transferencias corrientes.....	1.650	2.062	2.561	2.500
Ingresos patrimoniales.....	1.769	1.769	2.304	2.103
b) Operaciones de capital	1.320	1.320	1.320	3.500
Enajenación de inversiones...	0	0	0	0
Transferencias de capital.....	1.320	1.320	1.320	3.500
Variación activos financieros .	0	0	0	0
Variación pasivos financieros .	0	0	0	0
TOTALES	6.399	7.246	8.480	10.317

Gastos	1989	1990	1991	1992
a) Operaciones corrientes.....	4.234	5.081	6.063	7.400
Gastos de personal	2.126	2.421	2.675	3.042
Compra de bienes y servicios..	2.105	2.655	3.360	4.330
Gastos financieros	0	5	23	28
Transferencias corrientes	3	0	5	0
b) Operaciones de capital.....	2.165	2.165	2.417	2.917
Inversiones reales.....	2.000	2.000	2.000	2.500
Transferencias de capital	0	0	0	0
Variación activos financieros..	0	0	0	0
Variación pasivos financieros..	165	165	417	417
TOTALES.....	6.399	7.246	8.480	10.317

CODIGO: **238**

MUNICIPIO: **VILLANUEVA DE AVILA**

COMARCA Nº **4**

I. DATOS GENERALES

Nº de entidades de población	Extensión (km²)	Densidad población (hab/km²) 1981	1991	Var. %	Altitud (m)	Distancia a la capital (km)

[TODOS LOS DATOS DE ESTE MUNICIPIO ESTAN INTEGRADOS EN: **152. NAVATALGORDO**]

NIVELES DE RENTA



II. POBLACION

1. Evolución de la población de hecho

Año 1950 .....
Año 1960 .....
Año 1970 .....
Año 1981 .....
Año 1991 .....

2. Distribución de la población por edades y sexo

	1981 V	H	T	% s/T.	1993 V	H	T	% s/T.	Var. %
De 0 a 16 años									
De 17 a 39 años									
De 40 a 64 años									
De 65 años y más									
TOTAL									

3. Vivienda

	1981	1991
Vivienda principal	–	
Vivienda secundaria	–	
Otras viviendas	–	
TOTAL		

4. Movimiento natural de la población

	1981	1982	1983	1984	1985	1986	1987	1988	1989	1991	1992	1993
Nº nacimientos												
Nº defunciones												
Crecim. vegetativo ...												

III. SECTOR AGRARIO

1. Parcelación

(Nº de explotaciones según superficie)

	Nº de parcelas
De 0,1 a 5 Ha.	
De 5 a 10 Ha.	
De 10 a 20 Ha.	
De 20 a 50 Ha.	
Más de 50 Ha.	
TOTAL	

2. Distribución general de las tierras

	Superficie (Ha)
Tierras labradas	
Pastos permanentes.	
Forestal.	
Otras tierras.	
TOTAL	

3. Titulares de las explotaciones

a) Por grupos de edad	Nº	b) Ocupación principal	Nº
Menos de 35 años.		Sólo en la explotación agrícola	
De 35 a 54 años		Con otra actividad:	
De 55 a 64 años		– Principal	
Mayores de 65 años.		– Secundaria	
TOTAL.		TOTAL.	

4. Régimen de tenencia de las tierras

	Superficie (Ha)
Propiedad	
Arrendamiento.	
Aparcería	
Otros rég.	
TOTAL	

5. Cultivos (Ha)

Ha	Cereal grano	Legumi-nosas	Tubérculos	Cultivos industr.	Cultivos forrage.
Secano					
Regadío					

Ha	Hortalizas	Frutales	Viñedo	Olivar	Viveros
Secano					
Regadío					

6. Maquinaria agrícola

	Nº unidades
Motores	
Tractores	
Equipos trabajo del suelo	
Equipos siembra y abonado	
Equipos recolección	
Instal. lecheras (ordeñadoras y tanques) ..	
Otros equipos	

7. Ganadería

	Nº Cabezas
a) Bovino	
Ovino	
Caprino.	

	Nº Explotaciones	Nº Plazas Reproductoras	Cebo
b) Cerda			

IV. SECTOR INDUSTRIAL

1. Actividad industrial

Epígrafe	Altas
.....	
.....	
.....	
.....	
.....	
.....	
.....	
.....	

2. Viviendas de nueva construcción terminadas

	1991	1992
V.P.O Prom. pública. .		
V.P.O Prom. privada..		
Libre.		
Rural.		
TOTAL.....		



V. SECTOR SERVICIOS

1. Actividad comercial

Epígrafe	Altas	Epígrafe	Altas
.....		.....	
.....		.....	
.....		.....	
.....		.....	
.....		.....	

2. Entidades financieras y de seguros

	Sucursales	Agencias
Bancos	–	–
Cajas de Ahorro	–	–
C. Seguros.....	–	–

VI. OTRAS INFORMACIONES

1. Servicio telefónico

	1984	1991	1992	1993
Nº lineas.....				

2. Asistencia sanitaria y social (año 1993)

Médico	Farmacia	Veterinario	ATS/DUE	Cen. Asist.

C. Asist. más próximo: –

3. Transporte de viajeros

Línea	Nº Enlaces
V. 4: AVILA-VENTA DEL O.	

Estación RENFE: Sí ☐ No ☒

Nº Licencias

Taxi: Sí ☐ No ☒ .....

4. Parque de vehículos (Padrón Municipal)

	1989	1990	1991	1992
Turismos	–	–	–	–
Autobuses	–	–	–	–
Camiones	–	–	–	–
Tractores-remolques	–	–	–	–
Motocicletas	–	–	–	–

5. Enseñanza

Curso 1993-94		Centros docentes		
Nº	Tipo	Nivel	Nº unid.	Nº alumnos
–	Púb.	Preescolar	–	–
–	Púb.	E.G.B.	–	–
–	–	B.U.P.	–	–
–	–	F.P.	–	–
–	–	Universit.	–	–

6. Presupuestos municipales (en miles de ptas.)

Ingresos	1989	1990	1991	1992
a) Operaciones corrientes				
Impuestos y tasas.....				
Impuestos directos				
Impuestos indirectos.....				
Tasas y otros ingresos.....				
Transferencias corrientes.....				
Ingresos patrimoniales.....				
b) Operaciones de capital				
Enajenación de inversiones...				
Transferencias de capital.....				
Variación activos financieros .				
Variación pasivos financieros .				
TOTALES				

Gastos	1989	1990	1991	1992
a) Operaciones corrientes.....				
Gastos de personal				
Compra de bienes y servicios..				
Gástos financieros				
Transferencias corrientes				
b) Operaciones de capital.....				
Inversiones reales.....				
Transferencias de capital				
Variación activos financieros..				
Variación pasivos financieros..				
TOTALES.....				

CODIGO: **239**

MUNICIPIO: **VILLANUEVA DE GOMEZ**

COMARCA Nº **1**

I. DATOS GENERALES

Nº de entidades de población	Extensión (km²)	Densidad población (hab/km²) 1981	1991	Var. %	Altitud (m)	Distancia a la capital (km)
1	21,10	11,47	8,67	−24,38	892	31

NIVELES DE RENTA



II. POBLACION

1. Evolución de la población de hecho

Año 1950	645
Año 1960	594
Año 1970	436
Año 1981	242
Año 1991	183

2. Distribución de la población por edades y sexo

	1981 V	H	T	% s/T.	1993 V	H	T	% s/T.	Var. %
De 0 a 16 años	30	24	54	22,31	10	14	24	14,04	−8,28
De 17 a 39 años	28	34	62	25,62	30	23	53	30,99	5,37
De 40 a 64 años	36	38	74	30,58	19	19	38	22,22	−8,36
De 65 años y más	21	31	52	21,49	20	36	56	32,75	11,26
TOTAL	115	127	242	100,00	79	92	171	100,00	

3. Vivienda

	1981	1991
Vivienda principal	–	65
Vivienda secundaria	–	93
Otras viviendas	–	12
TOTAL	161	170

4. Movimiento natural de la población

	1981	1982	1983	1984	1985	1986	1987	1988	1989	1991	1992	1993
Nº nacimientos	0	0	0	0	0	1	2	1	3	0	2	0
Nº defunciones	2	8	3	1	1	2	4	2	4	0	5	2
Crecim. vegetativo	−2	−8	−3	−1	−1	−1	−2	−1	−1	0	−3	−2

III. SECTOR AGRARIO

1. Parcelación
(Nº de explotaciones según superficie)

	Nº de parcelas
De 0,1 a 5 Ha.	12
De 5 a 10 Ha.	7
De 10 a 20 Ha.	2
De 20 a 50 Ha.	8
Más de 50 Ha.	11
TOTAL	40

2. Distribución general de las tierras

	Superficie (Ha)
Tierras labradas	1.299
Pastos permanentes	0
Forestal	820
Otras tierras	8
TOTAL	2.127

3. Titulares de las explotaciones

a) Por grupos de edad	Nº	b) Ocupación principal	Nº
Menos de 35 años	2	Sólo en la explotación agrícola	30
De 35 a 54 años	8	Con otra actividad:	
De 55 a 64 años	13	– Principal	7
Mayores de 65 años	16	– Secundaria	2
TOTAL	39	TOTAL	39

4. Régimen de tenencia de las tierras

	Superficie (Ha)
Propiedad	1.413
Arrendamiento	618
Aparcería	94
Otros rég.	1
TOTAL	2.126

5. Cultivos (Ha)

Ha	Cereal grano	Legumi-nosas	Tubérculos	Cultivos industr.	Cultivos forrage.
Secano	802	1	0	260	10
Regadío	0	0	0	5	2

Ha	Hortalizas	Frutales	Viñedo	Olivar	Viveros
Secano	0	0	10	0	0
Regadío	0	0	0	0	0

6. Maquinaria agrícola

	Nº unidades
Motores	20
Tractores	22
Equipos trabajo del suelo	52
Equipos siembra y abonado	40
Equipos recolección	5
Instal. lecheras (ordeñadoras y tanques)	8
Otros equipos	45

7. Ganadería

	Nº Cabezas
a) Bovino	29
Ovino	417
Caprino	0

	Nº Explotaciones	Nº Plazas Reproductoras	Cebo
b) Cerda	1	1	10

IV. SECTOR INDUSTRIAL

1. Actividad industrial

Epígrafe	Altas
502	1
	–
	–
	–
	–
	–
	–
	–

2. Viviendas de nueva construcción terminadas

	1991	1992
V.P.O Prom. pública	0	0
V.P.O Prom. privada	0	0
Libre	0	1
Rural	1	1
TOTAL	1	2



V. SECTOR SERVICIOS

1. Actividad comercial

Epígrafe	Altas	Epígrafe	Altas
646	1	673	3
647	1	849	1
659	1		–
662	1		–

2. Entidades financieras y de seguros

	Sucursales	Agencias
Bancos	–	–
Cajas de Ahorro	–	–
C. Seguros	–	–

VI. OTRAS INFORMACIONES

1. Servicio telefónico

	1984	1991	1992	1993
Nº líneas	47	55	60	64

2. Asistencia sanitaria y social (año 1993)

Médico	Farmacia	Veterinario	ATS/DUE	Cen. Asist.
–	–	–	–	–

C. Asist. más próximo: A. P. Bohodón

3. Transporte de viajeros

Línea	Nº Enlaces
V. 115: AVILA-MADRIGAL A. T.	1

Estación RENFE: Sí ☐ No ☒

	Nº Licencias
Taxi: Sí ☐ No ☒	–

4. Parque de vehículos (Padrón Municipal)

	1990	1991	1992	1993
Turismos	51	49	52	59
Autobuses	0	0	0	0
Camiones	3	4	4	4
Tractores-remolques	0	0	0	0
Motocicletas	15	14	15	11

5. Enseñanza (**)

Centros docentes		Curso 1993-94		
Nº	Tipo	Nivel	Nº unid.	Nº alumnos
–	–	Preescolar	–	–
–	–	E.G.B.	–	–

(**) C.R.A.: LAS COGOTAS. Se incluye en el Centro Cabecera de CARDEÑOSA.

6. Presupuestos municipales (en miles de ptas.)

Ingresos	1989	1990	1991	1992
a) Operaciones corrientes	3.431	5.326	5.326	4.880
Impuestos y tasas	1.629	3.069	3.069	2.354
Impuestos directos	625	2.075	2.075	1.400
Impuestos indirectos	188	9	9	9
Tasas y otros ingresos	816	985	985	945
Transferencias corrientes	1.5.97	2.007	2.007	2.235
Ingresos patrimoniales	205	250	250	291
b) Operaciones de capital	1.667	1.200	1.200	6.897
Enajenación de inversiones	0	0	0	1.000
Transferencias de capital	1.667	1.200	1.200	1.837
Variación activos financieros	0	0	0	0
Variación pasivos financieros	0	0	0	4.060
TOTALES	5.098	6.526	6.526	11.777

Gastos	1989	1990	1991	1992
a) Operaciones corrientes	3.152	4.230	4.230	6.657
Gastos de personal	1.130	1.435	1.435	1.604
Compra de bienes y servicios	1.897	2.660	2.660	4.888
Gastos financieros	125	135	135	165
Transferencias corrientes	0	0	0	0
b) Operaciones de capital	1.946	2.296	2.296	5.120
Inversiones reales	1.867	2.196	2.196	5.000
Transferencias de capital	0	0	0	0
Variación activos financieros	0	0	0	0
Variación pasivos financieros	79	100	100	120
TOTALES	5.098	6.526	6.526	11.777

CODIGO: **240**

MUNICIPIO: **VILLANUEVA DEL ACERAL**

COMARCA Nº **1**

I. DATOS GENERALES

Nº de entidades de población	Extensión (km²)	Densidad población (hab/km²) 1981	1991	Var. %	Altitud (m)	Distancia a la capital (km)
1	17,60	15,11,	14,20	–6,02	846	62

NIVELES DE RENTA



II. POBLACION

1. Evolución de la población de hecho

Año 1950.....	426
Año 1960.....	366
Año 1970.....	311
Año 1981.....	266
Año 1991.....	250

2. Distribución de la población por edades y sexo

	1981 V	H	T	% s/T.	1993 V	H	T	% s/T.	Var. %
De 0 a 16 años.....	35	32	67	25,19	16	31	47	18,88	–6,31
De 17 a 39 años.....	33	30	63	23,68	54	37	91	36,55	12,86
De 40 a 64 años.....	36	40	76	28,57	27	30	57	22,89	–5,68
De 65 años y más....	26	34	60	22,56	21	33	54	21,69	–0,87
TOTAL.....	130	136	266	100,00	118	131	249	100,00	

3. Vivienda

	1981	1991
Vivienda principal.....	–	70
Vivienda secundaria.....	–	17
Otras viviendas	–	7
TOTAL	94	94

4. Movimiento natural de la población

	1981	1982	1983	1984	1985	1986	1987	1988	1989	1991	1992	1993
Nº nacimientos.....	4	3	0	4	3	2	1	1	1	1	1	5
Nº defunciones.....	3	2	2	2	4	3	3	3	2	2	2	3
Crecim. vegetativo...	1	1	–2	2	–1	–1	–2	–2	–1	–1	–1	2

III. SECTOR AGRARIO

1. Parcelación
(Nº de explotaciones según superficie)

	Nº de parcelas
De 0,1 a 5 Ha.....	5
De 5 a 10 Ha.	9
De 10 a 20 Ha.	0
De 20 a 50 Ha.	12
Más de 50 Ha.....	9
TOTAL	35

2. Distribución general de las tierras

	Superficie (Ha)
Tierras labradas.....	1.508
Pastos permanentes.	21
Forestal.....	5
Otras tierras.....	0
TOTAL	1.534

3. Titulares de las explotaciones

a) Por grupos de edad	Nº	b) Ocupación principal	Nº
Menos de 35 años.....	2	Sólo en la explotación agrícola	28
De 35 a 54 años	19	Con otra actividad:	
De 55 a 64 años	10	– Principal.....	7
Mayores de 65 años.....	6	– Secundaria	2
TOTAL.....	37	TOTAL.....	37

4. Régimen de tenencia de las tierras

	Superficie (Ha)
Propiedad.....	1.315
Arrendamiento.....	207
Aparcería	12
Otros rég.	0
TOTAL	1.534

5. Cultivos (Ha)

Ha	Cereal grano	Legumi-nosas	Tubérculos	Cultivos industr.	Cultivos forrage.
Secano	1.002	1	0	465	30
Regadío	55	0	5	35	24

Ha	Hortalizas	Frutales	Viñedo	Olivar	Viveros
Secano	0	0	0	0	0
Regadío	0	0	0	0	0

6. Maquinaria agrícola

	Nº unidades
Motores	10
Tractores	28
Equipos trabajo del suelo	53
Equipos siembra y abonado.....	28
Equipos recolección	14
Instal. lecheras (ordeñadoras y tanques) ..	7
Otros equipos.....	56

7. Ganadería

	Nº Cabezas
a) Bovino.....	173
Ovino	1.342
Caprino.....	2

	Nº Explotaciones	Nº Plazas Reproductoras	Cebo
b) Cerda	24	99	94

IV. SECTOR INDUSTRIAL

1. Actividad industrial

Epígrafe	Altas
243	1
414	1
419	1
505	1
.....	–
.....	–
.....	–
.....	–

2. Viviendas de nueva construcción terminadas

	1991	1992
V.P.O Prom. pública. .	0	0
V.P.O Prom. privada..	0	0
Libre.	0	0
Rural.	0	0
TOTAL	0	0



V. SECTOR SERVICIOS

1. Actividad comercial

Epígrafe	Altas	Epígrafe	Altas
617	1	.....	–
662	2	.....	–
673	2	.....	–
852	1	.....	–

2. Entidades financieras y de seguros

	Sucursales	Agencias
Bancos	–	–
Cajas de Ahorro	–	–
C. Seguros.....	–	–

VI. OTRAS INFORMACIONES

1. Servicio telefónico

	1984	1991	1992	1993
Nº líneas.....	63	59	61	61

2. Asistencia sanitaria y social (año 1993)

Médico	Farmacia	Veterinario	ATS/DUE	Cen. Asist.
–	–	–	–	–

C. Asist. más próximo: A. P. Fuentes de Año

3. Transporte de viajeros

Línea	Nº Enlaces
V. 115: AVILA-MADRIGAL A. T....	3

Estación RENFE: Sí ☐ No ☒

	Nº Licencias
Taxi: Sí ☐ No ☒	–

4. Parque de vehículos (Padrón Municipal)

	1990	1991	1992	1993
Turismos	78	79	80	92
Autobuses.....	0	0	0	0
Camiones	24	26	27	29
Tractores-remolques	49	52	52	53
Motocicletas	3	3	3	4

5. Enseñanza

Centros docentes		Curso 1993-94		
Nº	Tipo	Nivel	Nº unid.	Nº alumnos
–	Púb.	Preescolar	–	4
1	Púb.	E.G.B.	2	16
–	–	B.U.P.	–	–
–	–	F.P.	–	–

6. Presupuestos municipales (en miles de ptas.)

Ingresos	1989	1990	1991	1992
a) Operaciones corrientes	4.206	5.524	6.765	7.353
Impuestos y tasas.....	2.091	3.014	3.747	4.088
Impuestos directos	1.274	1.096	1.459	2.790
Impuestos indirectos.....	394	944	1.094	84
Tasas y otros ingresos.....	423	974	1.194	1.214
Transferencias corrientes.....	1.800	2.100	2.488	2.860
Ingresos patrimoniales.....	315	410	530	405
b) Operaciones de capital	2.695	2.615	2.125	7.097
Enajenación de inversiones...	0	0	0	175
Transferencias de capital.....	2.660	2.580	2.075	6.882
Variación activos financieros .	35	35	50	40
Variación pasivos financieros .	0	0	0	0
TOTALES	6.901	8.139	8.890	14.450

Gastos	1989	1990	1991	1992
a) Operaciones corrientes.....	3.593	4.516	5.643	5.673
Gastos de personal	1.154	1.225	1.441	1.954
Compra de bienes y servicios..	2.383	3.275	4.186	3.679
Gastos financieros	6	6	6	10
Transferencias corrientes	50	10	10	30
b) Operaciones de capital.....	3.308	3.624	3.247	8.776
Inversiones reales.....	3.284	3.600	3.219	8.757
Transferencias de capital	0	0	0	0
Variación activos financieros..	0	0	0	0
Variación pasivos financieros..	24	24	28	19
TOTALES.....	6.901	8.140	8.890	14.449

CODIGO: **241**

MUNICIPIO: **VILLANUEVA DEL CAMPILLO**

COMARCA Nº **2**

I. DATOS GENERALES

Nº de entidades de población	Extensión (km²)	Densidad población (hab/km²) 1981	1991	Var. %	Altitud (m)	Distancia a la capital (km)
1	46,80	6,00	5,28	-12,10	1.448	49

NIVELES DE RENTA



II. POBLACION

1. Evolución de la población de hecho

Año 1950	919
Año 1960	741
Año 1970	556
Año 1981	281
Año 1991	247

2. Distribución de la población por edades y sexo

	1981 V	H	T	% s/T.	1993 V	H	T	% s/T.	Var. %
De 0 a 16 años	21	17	38	13,52	15	22	37	14,62	1,10
De 17 a 39 años	32	30	62	22,06	32	25	57	22,53	0,47
De 40 a 64 años	55	43	98	34,88	30	29	59	23,32	-11,56
De 65 años y más	40	43	83	29,54	51	49	100	39,53	9,99
TOTAL	148	133	281	100,00	128	125	253	100,00	

3. Vivienda

	1981	1991
Vivienda principal	-	98
Vivienda secundaria	-	160
Otras viviendas	-	52
TOTAL	276	310

4. Movimiento natural de la población

	1981	1982	1983	1984	1985	1986	1987	1988	1989	1991	1992	1993
Nº nacimientos	3	1	1	1	2	2	0	1	3	0	0	0
Nº defunciones	2	5	3	1	2	3	1	2	1	5	0	2
Crecim. vegetativo	1	-4	-2	0	0	-1	-1	-1	2	-5	0	-2

III. SECTOR AGRARIO

1. Parcelación

(Nº de explotaciones según superficie)

	Nº de parcelas
De 0,1 a 5 Ha	234
De 5 a 10 Ha	52
De 10 a 20 Ha	46
De 20 a 50 Ha	28
Más de 50 Ha	21
TOTAL	381

2. Distribución general de las tierras

	Superficie (Ha)
Tierras labradas	0
Pastos permanentes	3.218
Forestal	0
Otras tierras	1.457
TOTAL	4.675

3. Titulares de las explotaciones

a) Por grupos de edad	Nº
Menos de 35 años	10
De 35 a 54 años	32
De 55 a 64 años	128
Mayores de 65 años	211
TOTAL	381

b) Ocupación principal	Nº
Sólo en la explotación agrícola	360
Con otra actividad:	
- Principal	17
- Secundaria	4
TOTAL	381

4. Régimen de tenencia de las tierras

	Superficie (Ha)
Propiedad	4.453
Arrendamiento	223
Aparcería	0
Otros rég.	0
TOTAL	4.676

5. Cultivos (Ha)

Ha	Cereal grano	Legumi-nosas	Tubérculos	Cultivos industr.	Cultivos forrage.
Secano	2	1	0	0	0
Regadío	0	0	1	0	0

Ha	Hortalizas	Frutales	Viñedo	Olivar	Viveros
Secano	0	0	0	0	0
Regadío	0	0	0	0	0

6. Maquinaria agrícola

	Nº unidades
Motores	5
Tractores	14
Equipos trabajo del suelo	0
Equipos siembra y abonado	0
Equipos recolección	16
Instal. lecheras (ordeñadoras y tanques)	5
Otros equipos	17

7. Ganadería

	Nº Cabezas
a) Bovino	659
Ovino	2.275
Caprino	327

	Nº Explotaciones	Nº Plazas Reproductoras	Cebo
b) Cerda	5	7	13

IV. SECTOR INDUSTRIAL

1. Actividad industrial

Epígrafe	Altas
419	1
501	2
.....	–
.....	–
.....	–
.....	–
.....	–
.....	–

2. Viviendas de nueva construcción terminadas

	1991	1992
V.P.O Prom. pública. .	0	0
V.P.O Prom. privada..	0	0
Libre.	3	0
Rural.	0	0
TOTAL.....	3	0



V. SECTOR SERVICIOS

1. Actividad comercial

Epígrafe	Altas	Epígrafe	Altas
647	1	.....	–
662	1	.....	–
673	2	.....	–
.....	–	.....	–

2. Entidades financieras y de seguros

	Sucursales	Agencias
Bancos	–	–
Cajas de Ahorro	–	–
C. Seguros.....	–	–

VI. OTRAS INFORMACIONES

1. Servicio telefónico

	1984	1991	1992	1993
Nº líneas.....	46	63	77	88

2. Asistencia sanitaria y social (año 1993)

Médico	Farmacia	Veterinario	ATS/DUE	Cen. Asist.
1	–	–	–	–

C. Asist. más próximo: C. S. Muñana

3. Transporte de viajeros

Línea	Nº Enlaces
.....	0

Estación RENFE: Sí ☐ No ☒

Taxi: Sí ☐ No ☒ ..... Nº Licencias –

4. Parque de vehículos (Padrón Municipal)

	1990	1991	1992	1993
Turismos	36	38	40	42
Autobuses	0	0	0	0
Camiones	7	13	12	11
Tractores-remolques	1	1	1	1
Motocicletas	1	1	1	1

5. Enseñanza (**)

Centros docentes		Curso 1993-94		
Nº	Tipo	Nivel	Nº unid.	Nº alumnos
–	–	Preescolar	–	–
–	–	E.G.B.	–	–

(**) C.R.A.: FUENTEADAJA. Se incluye en el Centro Cabecera de VILLATORO.

6. Presupuestos municipales (en miles de ptas.)

Ingresos	1989	1990	1991	1992
a) Operaciones corrientes	5.113	6.383	6.883	7.213
Impuestos y tasas.....	1.626	2.180	2.580	2.594
Impuestos directos	1.100	1.500	1.500	1.303
Impuestos indirectos.....	210	310	310	357
Tasas y otros ingresos.....	316	370	770	934
Transferencias corrientes.....	1.479	1.900	2.000	2.316
Ingresos patrimoniales.....	2.008	2.303	2.303	2.303
b) Operaciones de capital	0	978	978	1.562
Enajenación de inversiones...	0	0	0	0
Transferencias de capital.....	0	978	978	1.562
Variación activos financieros .	0	0	0	0
Variación pasivos financieros .	0	0	0	0
TOTALES	5.113	7.361	7.861	8.775

Gastos	1989	1990	1991	1992
a) Operaciones corrientes.....	3.633	4.361	4.861	6.255
Gastos de personal	1.358	1.463	1.553	2.710
Compra de bienes y servicios..	2.075	2.798	3.208	3.445
Gastos financieros	0	100	0	0
Transferencias corrientes	200	0	100	100
b) Operaciones de capital.....	1.481	3.000	3.000	2.520
Inversiones reales.....	1.481	3.000	3.000	2.520
Transferencias de capital	0	0	0	0
Variación activos financieros..	0	0	0	0
Variación pasivos financieros..	0	0	0	0
TOTALES.....	5.114	7.361	7.861	8.775

CODIGO: **242**

MUNICIPIO: **VILLAR DE CORNEJA**

COMARCA Nº **3**

I. DATOS GENERALES

Nº de entidades de población	Extensión (km²)	Densidad población (hab/km²) 1981	1991	Var. %	Altitud (m)	Distancia a la capital (km)
1	7,00	22,00	16	-27,27	1.001	70

NIVELES DE RENTA



II. POBLACION

1. Evolución de la población de hecho

Año 1950	339
Año 1960	296
Año 1970	201
Año 1981	154
Año 1991	112

2. Distribución de la población por edades y sexo

	1981 V	H	T	% s/T.	1993 V	H	T	% s/T.	Var. %
De 0 a 16 años	7	13	20	12,99	3	6	9	8,41	-4,58
De 17 a 39 años	10	12	22	14,29	11	10	21	19,63	5,34
De 40 a 64 años	20	20	40	25,97	15	13	28	26,17	0,19
De 65 años y más	34	38	72	46,75	23	26	49	45,79	-0,96
TOTAL	71	83	154	100,00	52	55	107	100,00	

3. Vivienda

	1981	1991
Vivienda principal	–	52
Vivienda secundaria	–	20
Otras viviendas	–	28
TOTAL	101	100

4. Movimiento natural de la población

	1981	1982	1983	1984	1985	1986	1987	1988	1989	1991	1992	1993
Nº nacimientos	0	0	0	1	1	1	0	1	1	0	0	1
Nº defunciones	3	0	1	3	1	4	1	1	2	3	2	4
Crecim. vegetativo	-3	0	-1	-2	0	-3	-1	0	-1	-3	-2	-3

III. SECTOR AGRARIO

1. Parcelación

(Nº de explotaciones según superficie)

	Nº de parcelas
De 0,1 a 5 Ha.	16
De 5 a 10 Ha.	18
De 10 a 20 Ha.	18
De 20 a 50 Ha.	5
Más de 50 Ha.	0
TOTAL	57

2. Distribución general de las tierras

	Superficie (Ha)
Tierras labradas	40
Pastos permanentes	495
Forestal	0
Otras tierras	0
TOTAL	535

3. Titulares de las explotaciones

a) Por grupos de edad	Nº	b) Ocupación principal	Nº
Menos de 35 años	1	Sólo en la explotación agrícola	50
De 35 a 54 años	4	Con otra actividad:	
De 55 a 64 años	17	– Principal	6
Mayores de 65 años	34	– Secundaria	0
TOTAL	56	TOTAL	56

4. Régimen de tenencia de las tierras

	Superficie (Ha)
Propiedad	504
Arrendamiento	30
Aparcería	0
Otros rég.	0
TOTAL	534

5. Cultivos (Ha)

Ha	Cereal grano	Legumi-nosas	Tubérculos	Cultivos industr.	Cultivos forrage.
Secano	106	1	0	0	3
Regadío	0	2	2	0	0

Ha	Hortalizas	Frutales	Viñedo	Olivar	Viveros
Secano	0	0	0	0	0
Regadío	0	2	0	0	0

6. Maquinaria agrícola

	Nº unidades
Motores	0
Tractores	2
Equipos trabajo del suelo	1
Equipos siembra y abonado	1
Equipos recolección	1
Instal. lecheras (ordeñadoras y tanques)	0
Otros equipos	3

7. Ganadería

	Nº Cabezas
a) Bovino	143
Ovino	340
Caprino	0

	Nº Explotaciones	Nº Plazas Reproductoras	Cebo
b) Cerda	0	30	13

IV. SECTOR INDUSTRIAL

1. Actividad industrial

Epígrafe	Altas
.....	–
.....	–
.....	–
.....	–
.....	–
.....	–
.....	–
.....	–
.....	–

2. Viviendas de nueva construcción terminadas

	1991	1992
V.P.O Prom. pública. .	0	0
V.P.O Prom. privada..	0	0
Libre.	0	0
Rural.	0	0
TOTAL.	0	0



V. SECTOR SERVICIOS

1. Actividad comercial

Epígrafe	Altas	Epígrafe	Altas
647.....	1	.....	–
673.....	1	.....	–
.....	–	.....	–
.....	–	.....	–

2. Entidades financieras y de seguros

	Sucursales	Agencias
Bancos	–	–
Cajas de Ahorro	–	–
C. Seguros.....	–	–

VI. OTRAS INFORMACIONES

1. Servicio telefónico

	1984	1991	1992	1993
Nº líneas.....	14	29	30	35

2. Asistencia sanitaria y social (año 1993)

Médico	Farmacia	Veterinario	ATS/DUE	Cen. Asist.
–	–	–	–	–

C. Asist. más próximo: A.P. Hoyorredondo

3. Transporte de viajeros

Línea	Nº Enlaces
.....	–

Estación RENFE: Sí ☐ No ☒

	Nº Licencias
Taxi: Sí ☐ No ☒	–

4. Parque de vehículos (Padrón Municipal)

	1990	1991	1992	1993
Turismos	13	–	14	17
Autobuses	0	–	0	0
Camiones	9	–	8	5
Tractores-remolques	0	–	0	1
Motocicletas	0	–	0	1

5. Enseñanza

Centros docentes		Curso 1993-94		
Nº	Tipo	Nivel	Nº unid.	Nº alumnos
–	–	Preescolar	–	–
–	–	E.G.B.	–	–
–	–	B.U.P.	–	–
–	–	F.P.	–	–

6. Presupuestos municipales (en miles de ptas.)

Ingresos	1989	1990	1991	1992
a) Operaciones corrientes	2.090	2.281	2.977	5.219
Impuestos y tasas.....	449	814	1.219	1.279
Impuestos directos	296	456	810	820
Impuestos indirectos.....	50	100	100	150
Tasas y otros ingresos.....	103	258	309	309
Transferencias corrientes.....	1.464	1.355	1.656	3.878
Ingresos patrimoniales.....	177	112	102	62
b) Operaciones de capital	0	0	0	0
Enajenación de inversiones...	0	0	0	0
Transferencias de capital.....	0	0	0	0
Variación activos financieros .	0	0	0	0
Variación pasivos financieros .	0	0	0	0
TOTALES	2.090	2.281	2.977	5.219

Gastos	1989	1990	1991	1992
a) Operaciones corrientes.....	2.090	2.281	2.977	5.219
Gastos de personal	700	731	852	894
Compra de bienes y servicios..	1.390	1.550	2.125	4.325
Gastos financieros	0	0	0	0
Transferencias corrientes	0	0	0	0
b) Operaciones de capital.....	0	0	0	0
Inversiones reales.....	0	0	0	0
Transferencias de capital	0	0	0	0
Variación activos financieros..	0	0	0	0
Variación pasivos financieros..	0	0	0	0
TOTALES.....	2.090	2.281	2.977	5.219

CODIGO: **243**

MUNICIPIO: **VILLAREJO DEL VALLE**

COMARCA Nº **6**

I. DATOS GENERALES

Nº de entidades de población	Extensión (km²)	Densidad población (hab/km²) 1981	1991	Var. %	Altitud (m)	Distancia a la capital (km)
1	41,800	12,56	10,74	-14,48	825	67

NIVELES DE RENTA



II. POBLACION

1. Evolución de la población de hecho

Año 1950	923
Año 1960	865
Año 1970	672
Año 1981	525
Año 1991	449

2. Distribución de la población por edades y sexo

	1981 V	H	T	% s/T.	1993 V	H	T	% s/T.	Var. %
De 0 a 16 años	51	61	112	21,33	37	35	72	15,00	-6,33
De 17 a 39 años	96	58	154	29,33	80	40	120	25,00	-4,33
De 40 a 64 años	79	72	151	28,76	63	64	127	26,46	-2,30
De 65 años y más	40	68	108	20,57	71	90	161	33,54	12,97
TOTAL	266	259	525	100,00	251	229	480	100,00	

3. Vivienda

	1981	1991
Vivienda principal	-	164
Vivienda secundaria	-	188
Otras viviendas	-	57
TOTAL	361	409

4. Movimiento natural de la población

	1981	1982	1983	1984	1985	1986	1987	1988	1989	1991	1992	1993
Nº nacimientos	10	2	0	4	10	4	6	3	7	1	4	8
Nº defunciones	6	13	0	0	2	1	4	10	2	3	5	3
Crecim. vegetativo	4	-11	0	4	8	3	2	-7	5	-2	-1	5

III. SECTOR AGRARIO

1. Parcelación

(Nº de explotaciones según superficie)

	Nº de parcelas
De 0,1 a 5 Ha.	207
De 5 a 10 Ha.	0
De 10 a 20 Ha.	1
De 20 a 50 Ha.	0
Más de 50 Ha.	3
TOTAL	211

2. Distribución general de las tierras

	Superficie (Ha)
Tierras labradas	203
Pastos permanentes.	1.515
Forestal.	2.402
Otras tierras.	69
TOTAL	4.189

3. Titulares de las explotaciones

a) Por grupos de edad	Nº
Menos de 35 años	34
De 35 a 54 años	78
De 55 a 64 años	52
Mayores de 65 años	44
TOTAL	208

b) Ocupación principal	Nº
Sólo en la explotación agrícola	84
Con otra actividad:	
- Principal	122
- Secundaria	2
TOTAL	208

4. Régimen de tenencia de las tierras

	Superficie (Ha)
Propiedad	3.849
Arrendamiento	340
Aparcería	0
Otros rég.	0
TOTAL	4.189

5. Cultivos (Ha)

Ha	Cereal grano	Legumi-nosas	Tubérculos	Cultivos industr.	Cultivos forrage.
Secano	0	0	2	0	0
Regadío	0	0	1	0	0

Ha	Hortalizas	Frutales	Viñedo	Olivar	Viveros
Secano	0	14	80	101	0
Regadío	4	0	0	0	0

6. Maquinaria agrícola

	Nº unidades
Motores	0
Tractores	81
Equipos trabajo del suelo	0
Equipos siembra y abonado	0
Equipos recolección	1
Instal. lecheras (ordeñadoras y tanques)	0
Otros equipos	60

7. Ganadería

	Nº Cabezas
a) Bovino	0
Ovino	0
Caprino	0

	Nº Explotaciones	Nº Plazas Reproductoras	Cebo
b) Cerda	49	0	88

IV. SECTOR INDUSTRIAL

1. Actividad industrial

Epígrafe	Altas
316	1
415	3
419	1
453	1
501	2
504	2
505	1
.....	–
.....	–

2. Viviendas de nueva construcción terminadas

	1991	1992
V.P.O Prom. pública. .	0	0
V.P.O Prom. privada..	0	0
Libre.	5	39
Rural.	0	0
TOTAL.....	5	39



V. SECTOR SERVICIOS

1. Actividad comercial

Epígrafe	Altas	Epígrafe	Altas
612	1	673	3
642	1	.....	–
646	1	.....	–
652	1	.....	–
662	2	.....	–

2. Entidades financieras y de seguros

	Sucursales	Agencias
Bancos	–	–
Cajas de Ahorro	1	–
C. Seguros.....	–	–

VI. OTRAS INFORMACIONES

1. Servicio telefónico

	1984	1991	1992	1993
Nº líneas.....	92	126	144	157

2. Asistencia sanitaria y social (año 1993)

Médico	Farmacia	Veterinario	ATS/DUE	Cen. Asist.
1	1	–	1	–

C. Asist. más próximo: C.S. Mombeltrán

3. Transporte de viajeros

Línea	Nº Enlaces
.....	–

Estación RENFE: Sí ☐ No ☒

Nº Licencias
–

Taxi: Sí ☐ No ☒ .....

4. Parque de vehículos (Padrón Municipal)

	1990	1991	1992	1993
Turismos	–	103	113	–
Autobuses	–	0	0	–
Camiones	–	26	27	–
Tractores-remolques	–	6	6	–
Motocicletas	–	28	27	–

5. Enseñanza (*)

Centros docentes		Curso 1993-94		
Nº	Tipo	Nivel	Nº unid.	Nº alumnos
–	Púb.	Preescolar	2	35
1	Púb.	E.G.B.	10	152

(*) C.R.A.: EL VALLE. Centro Cabecera. Centros Agrupados: Cuevas del Valle, Santa Cruz del Valle.

6. Presupuestos municipales (en miles de ptas.)

Ingresos	1989	1990	1991	1992
a) Operaciones corrientes	11.432	13.515	17.544	0
Impuestos y tasas.....	4.732	6.095	8.374	0
Impuestos directos	2.636	3.310	3.908	0
Impuestos indirectos.....	420	100	2.300	0
Tasas y otros ingresos.....	1.676	2.685	2.166	0
Transferencias corrientes.....	2.500	2.950	4.670	0
Ingresos patrimoniales.....	4.200	4.470	4.500	0
b) Operaciones de capital	14.628	19.629	17.022	0
Enajenación de inversiones...	0	0	0	0
Transferencias de capital.....	4.628	8.129	15.522	0
Variación activos financieros .	0	0	0	0
Variación pasivos financieros .	10.000	11.500	1.500	0
TOTALES	26.060	33.144	34.566	0

Gastos	1989	1990	1991	1992
a) Operaciones corrientes.....	12.514	13.324	18.144	0
Gastos de personal	6.184	5.539	7.151	0
Compra de bienes y servicios..	3.180	5.465	8.878	0
Gastos financieros	50	220	710	0
Transferencias corrientes	3.100	2.100	1.405	0
b) Operaciones de capital.....	13.546	19.820	16.432	0
Inversiones reales.....	13.546	19.070	13.122	0
Transferencias de capital	0	0	0	0
Variación activos financieros..	0	0	0	0
Variación pasivos financieros..	0	750	3.310	0
TOTALES.....	26.060	33.144	34.576	0

CODIGO: **244**

MUNICIPIO: **VILLATORO**

COMARCA Nº **2**

I. DATOS GENERALES

Nº de entidades de población	Extensión (km²)	Densidad población (hab/km²) 1981	1991	Var. %	Altitud (m)	Distancia a la capital (km)
1	56,50	5,03	4,27	−15,14	1.185	39

NIVELES DE RENTA



II. POBLACION

1. Evolución de la población de hecho

Año 1950	668
Año 1960	531
Año 1970	363
Año 1981	287
Año 1991	241

2. Distribución de la población por edades y sexo

	1981 V	H	T	% s/T.	1993 V	H	T	% s/T.	Var. %
De 0 a 16 años	24	17	41	14,29	15	20	35	13,36	−0,93
De 17 a 39 años	32	30	62	21,60	39	29	68	25,95	4,35
De 40 a 64 años	57	42	99	34,49	41	29	70	26,72	−7,78
De 65 años y más	40	45	85	29,62	46	43	89	33,97	4,35
TOTAL	153	134	287	100,00	141	121	262	100,00	

3. Vivienda

	1981	1991
Vivienda principal	–	103
Vivienda secundaria	–	170
Otras viviendas	–	39
TOTAL	233	312

4. Movimiento natural de la población

	1981	1982	1983	1984	1985	1986	1987	1988	1989	1991	1992	1993
Nº nacimientos	4	1	3	2	4	3	2	1	3	0	0	3
Nº defunciones	3	7	1	2	4	2	5	5	4	2	3	5
Crecim. vegetativo	1	−6	2	0	0	1	−3	−4	−1	−2	−3	−2

III. SECTOR AGRARIO

1. Parcelación
(Nº de explotaciones según superficie)

	Nº de parcelas
De 0,1 a 5 Ha.	121
De 5 a 10 Ha.	54
De 10 a 20 Ha.	26
De 20 a 50 Ha.	12
Más de 50 Ha.	4
TOTAL	217

2. Distribución general de las tierras

	Superficie (Ha)
Tierras labradas	19
Pastos permanentes	6.654
Forestal	0
Otras tierras	0
TOTAL	6.673

3. Titulares de las explotaciones

a) Por grupos de edad	Nº	b) Ocupación principal	Nº
Menos de 35 años	11	Sólo en la explotación agrícola	167
De 35 a 54 años	40	Con otra actividad:	
De 55 a 64 años	67	– Principal	49
Mayores de 65 años	99	– Secundaria	1
TOTAL	217	TOTAL	217

4. Régimen de tenencia de las tierras

	Superficie (Ha)
Propiedad	6.571
Arrendamiento	102
Aparcería	0
Otros rég.	0
TOTAL	6.673

5. Cultivos (Ha)

Ha	Cereal grano	Legumi-nosas	Tubérculos	Cultivos industr.	Cultivos forrage.
Secano	0	0	0	0	0
Regadío	0	0	0	0	0

Ha	Hortalizas	Frutales	Viñedo	Olivar	Viveros
Secano	0	0	0	0	0
Regadío	0	0	0	0	0

6. Maquinaria agrícola

	Nº unidades
Motores	4
Tractores	22
Equipos trabajo del suelo	6
Equipos siembra y abonado	2
Equipos recolección	3
Instal. lecheras (ordeñadoras y tanques)	5
Otros equipos	20

7. Ganadería

	Nº Cabezas
a) Bovino	735
Ovino	0
Caprino	113

	Nº Explotaciones	Nº Plazas Reproductoras	Cebo
b) Cerda	26	19	74

IV. SECTOR INDUSTRIAL

1. Actividad industrial

Epígrafe	Altas
501.....	1
.....	–
.....	–
.....	–
.....	–
.....	–
.....	–
.....	–

2. Viviendas de nueva construcción terminadas

	1991	1992
V.P.O Prom. pública. .	0	0
V.P.O Prom. privada..	0	0
Libre.	3	5
Rural.	0	0
TOTAL.....	3	5



V. SECTOR SERVICIOS

1. Actividad comercial

Epígrafe	Altas	Epígrafe	Altas
646.....	1	673.....	3
647.....	1	812.....	1
652.....	1	.....	–
662.....	2	.....	–

2. Entidades financieras y de seguros

	Sucursales	Agencias
Bancos	–	–
Cajas de Ahorro	2	–
C. Seguros.....	–	–

VI. OTRAS INFORMACIONES

1. Servicio telefónico

	1984	1991	1992	1993
Nº líneas.....	58	59	84	92

2. Asistencia sanitaria y social (año 1993)

Médico	Farmacia	Veterinario	ATS/DUE	Cen. Asist.
1	1	1	1	–

C. Asist. más próximo: C. S. Muñana

3. Transporte de viajeros

Línea	Nº Enlaces
V. 9999: AVILA-STA. Mª DEL BERROCAL . . .	1

Estación RENFE: Sí ☐ No ☒

	Nº Licencias
Taxi: Sí ☐ No ☒	–

4. Parque de vehículos (Padrón Municipal)

	1990	1991	1992	1993
Turismos	43	53	57	65
Autobuses	0	0	0	0
Camiones	8	9	8	8
Tractores-remolques	0	0	0	1
Motocicletas	15	15	15	15

5. Enseñanza (*)

Centros docentes		Curso 1993-94		
Nº	Tipo	Nivel	Nº unid.	Nº alumnos
–	Púb.	Preescolar	1	16
1	Púb.	E.G.B.	8	66

(*) C.R.A.: FUENTEADAJA. Centro Cabecera. Centros Agrupados: Amavida, Casas del Puerto de Villatoro, Muñotello, Pradosegar, Vadillo de la Sierra, Villafranca de la Sierra, Villanueva del Campillo.

6. Presupuestos municipales (en miles de ptas.)

Ingresos	1989	1990	1991	1992
a) Operaciones corrientes	5.047	6.615	8.350	8.526
Impuestos y tasas.....	1.703	2.223	2.933	3.087
Impuestos directos	905	1.541	1.589	1.287
Impuestos indirectos.....	280	164	204	579
Tasas y otros ingresos.....	518	518	1.140	1.221
Transferencias corrientes.....	1.708	1.708	2.400	2.405
Ingresos patrimoniales.....	1.636	2.684	3.017	3.034
b) Operaciones de capital	0	0	3.100	7.541
Enajenación de inversiones...	0	0	0	0
Transferencias de capital.....	0	0	2.300	7.541
Variación activos financieros .	0	0	0	0
Variación pasivos financieros .	0	0	800	0
TOTALES	5.047	6.615	11.450	16.067

Gastos	1989	1990	1991	1992
a) Operaciones corrientes.....	4.484	4.480	5.079	5.112
Gastos de personal	1.691	1.917	2.016	3.035
Compra de bienes y servicios..	2.498	1.557	2.057	1.727
Gastos financieros.....	0	0	0	0
Transferencias corrientes	295	1.006	1.006	350
b) Operaciones de capital.....	563	2.136	6.282	10.954
Inversiones reales.....	400	2.058	6.194	10.854
Transferencias de capital	100	15	25	0
Variación activos financieros..	0	0	0	0
Variación pasivos financieros..	63	63	63	100
TOTALES.....	5.047	6.616	11.361	16.066

CODIGO: **245**

MUNICIPIO: **VIÑEGRA DE MORAÑA**

COMARCA Nº **1**

I. DATOS GENERALES

Nº de entidades de población	Extensión (km²)	Densidad población (hab/km²) 1981	1991	Var. %	Altitud (m)	Distancia a la capital (km)
1	10,30	11,65	8,93	-23,33	906	33

NIVELES DE RENTA



II. POBLACION

1. Evolución de la población de hecho

Año 1950	297
Año 1960	279
Año 1970	180
Año 1981	120
Año 1991	92

2. Distribución de la población por edades y sexo

	1981 V	H	T	% s/T.	1993 V	H	T	% s/T.	Var. %
De 0 a 16 años	10	6	16	13,33	7	4	11	12,50	-0,83
De 17 a 39 años	20	12	32	26,67	11	9	20	22,73	-3,94
De 40 a 64 años	27	21	48	40,00	16	11	27	30,68	-9,32
De 65 años y más	8	16	24	20,00	15	15	30	34,09	14,09
TOTAL	65	55	120	100,00	49	39	88	100,00	

3. Vivienda

	1981	1991
Vivienda principal	-	35
Vivienda secundaria	-	0
Otras viviendas	-	76
TOTAL	98	111

4. Movimiento natural de la población

	1981	1982	1983	1984	1985	1986	1987	1988	1989	1991	1992	1993
Nº nacimientos	0	0	1	2	0	1	2	1	1	0	0	0
Nº defunciones	0	1	3	0	0	0	1	3	0	2	1	0
Crecim. vegetativo	0	-1	-2	2	0	1	1	-2	1	-2	-1	0

III. SECTOR AGRARIO

1. Parcelación

(Nº de explotaciones según superficie)

	Nº de parcelas
De 0,1 a 5 Ha.	11
De 5 a 10 Ha.	6
De 10 a 20 Ha.	6
De 20 a 50 Ha.	15
Más de 50 Ha.	3
TOTAL	41

2. Distribución general de las tierras

	Superficie (Ha)
Tierras labradas	781
Pastos permanentes	46
Forestal	1
Otras tierras	7
TOTAL	835

3. Titulares de las explotaciones

a) Por grupos de edad	Nº	b) Ocupación principal	Nº
Menos de 35 años	3	Sólo en la explotación agrícola	34
De 35 a 54 años	11	Con otra actividad:	
De 55 a 64 años	16	- Principal	6
Mayores de 65 años	11	- Secundaria	1
TOTAL	41	TOTAL	41

4. Régimen de tenencia de las tierras

	Superficie (Ha)
Propiedad	591
Arrendamiento	176
Aparcería	29
Otros rég.	38
TOTAL	834

5. Cultivos (Ha)

Ha	Cereal grano	Legumi-nosas	Tubérculos	Cultivos industr.	Cultivos forrage.
Secano	654	0	0	136	23
Regadío	0	0	0	0	2

Ha	Hortalizas	Frutales	Viñedo	Olivar	Viveros
Secano	0	0	0	0	0
Regadío	0	0	0	0	0

6. Maquinaria agrícola

	Nº unidades
Motores	14
Tractores	14
Equipos trabajo del suelo	26
Equipos siembra y abonado	31
Equipos recolección	4
Instal. lecheras (ordeñadoras y tanques)	16
Otros equipos	31

7. Ganadería

	Nº Cabezas
a) Bovino	114
Ovino	330
Caprino	0

	Nº Explotaciones	Nº Plazas Reproductoras	Cebo
b) Cerda	14	95	1.113

IV. SECTOR INDUSTRIAL

1. Actividad industrial

Epígrafe	Altas
501	2
	–
	–
	–
	–
	–
	–
	–
	–

2. Viviendas de nueva construcción terminadas

	1991	1992
V.P.O Prom. pública. .	0	0
V.P.O Prom. privada..	0	0
Libre.	0	0
Rural.	0	0
TOTAL.	0	0



V. SECTOR SERVICIOS

1. Actividad comercial

Epígrafe	Altas	Epígrafe	Altas
662	1		–
663	1		–
	–		–
	–		–

2. Entidades financieras y de seguros

	Sucursales	Agencias
Bancos	–	–
Cajas de Ahorro	–	–
C. Seguros.	–	–

VI. OTRAS INFORMACIONES

1. Servicio telefónico

	1984	1991	1992	1993
Nº lineas	1	2	2	37

2. Asistencia sanitaria y social (año 1993)

Médico	Farmacia	Veterinario	ATS/DUE	Cen. Asist.
–	–	–	–	–

C. Asist. más próximo: A. P. Albornos

3. Transporte de viajeros

Línea	Nº Enlaces
	–

Estación RENFE: Sí ☒ No ☐

	Nº Licencias
Taxi: Sí ☐ No ☒	–

4. Parque de vehículos (Padrón Municipal)

	1990	1991	1992	1993
Turismos	39	–	–	–
Autobuses	0	–	–	–
Camiones	1	–	–	–
Tractores-remolques	0	–	–	–
Motocicletas	0	–	–	–

5. Enseñanza

Centros docentes		Curso 1993-94		
Nº	Tipo	Nivel	Nº unid.	Nº alumnos
–	–	Preescolar	–	–
–	–	E.G.B.	–	–
–	–	B.U.P.	–	–
–	–	F.P.	–	–

6. Presupuestos municipales (en miles de ptas.)

Ingresos	1989	1990	1991	1992
a) Operaciones corrientes	2.950	3.450	3.165	4.080
Impuestos y tasas	800	1.200	1.060	1.857
Impuestos directos	250	500	485	545
Impuestos indirectos	150	250	240	412
Tasas y otros ingresos	400	450	335	900
Transferencias corrientes	650	1.000	1.005	850
Ingresos patrimoniales	1.500	1.250	1.100	1.373
b) Operaciones de capital	1.470	700	835	2.200
Enajenación de inversiones	0	0	0	0
Transferencias de capital	1.470	700	835	2.200
Variación activos financieros	0	0	0	0
Variación pasivos financieros	0	0	0	0
TOTALES	4.420	4.150	4.000	6.280

Gastos	1989	1990	1991	1992
a) Operaciones corrientes	2.920	2.250	3.165	4.080
Gastos de personal	850	1.000	900	975
Compra de bienes y servicios	2.000	1.250	2.265	3.028
Gastos financieros	70	0	0	77
Transferencias corrientes	0	0	0	0
b) Operaciones de capital	1.500	1.900	835	2.200
Inversiones reales	1.500	1.900	835	2.200
Transferencias de capital	0	0	0	0
Variación activos financieros	0	0	0	0
Variación pasivos financieros	0	0	0	0
TOTALES	4.420	4.150	4.000	6.280

CODIGO: **246**

MUNICIPIO: **VITA**

COMARCA Nº **2**

I. DATOS GENERALES

Nº de entidades de población	Extensión (km²)	Densidad población (hab/km²) 1981	1991	Var. %	Altitud (m)	Distancia a la capital (km)
1	16,70	9,52	7,72	-18,87	993	45

NIVELES DE RENTA



II. POBLACION

1. Evolución de la población de hecho

Año 1950	321
Año 1960	299
Año 1970	221
Año 1981	159
Año 1991	129

2. Distribución de la población por edades y sexo

	1981 V	H	T	% s/T.	1993 V	H	T	% s/T.	Var. %
De 0 a 16 años	24	11	35	22,01	10	6	16	12,90	-9,11
De 17 a 39 años	22	17	39	24,53	31	16	47	37,90	13,37
De 40 a 64 años	25	23	48	30,19	18	12	30	24,19	-6,00
De 65 años y más	21	16	37	23,27	15	16	31	25,00	1,73
TOTAL	92	67	159	100,00	74	50	124	100,00	

3. Vivienda

	1981	1991
Vivienda principal	-	39
Vivienda secundaria	-	36
Otras viviendas	-	12
TOTAL	97	87

4. Movimiento natural de la población

	1981	1982	1983	1984	1985	1986	1987	1988	1989	1991	1992	1993
Nº nacimientos	0	2	0	0	2	0	3	2	0	0	1	2
Nº defunciones	0	2	0	1	0	0	6	0	3	2	1	1
Crecim. vegetativo	0	0	0	-1	2	0	-3	2	-3	-2	0	1

III. SECTOR AGRARIO

1. Parcelación
(Nº de explotaciones según superficie)

	Nº de parcelas
De 0,1 a 5 Ha.	6
De 5 a 10 Ha.	6
De 10 a 20 Ha.	5
De 20 a 50 Ha.	17
Más de 50 Ha.	6
TOTAL	40

2. Distribución general de las tierras

	Superficie (Ha)
Tierras labradas	884
Pastos permanentes	202
Forestal	14
Otras tierras	8
TOTAL	1.108

3. Titulares de las explotaciones

a) Por grupos de edad	Nº
Menos de 35 años	10
De 35 a 54 años	14
De 55 a 64 años	12
Mayores de 65 años	4
TOTAL	40

b) Ocupación principal	Nº
Sólo en la explotación agrícola	37
Con otra actividad:	
- Principal	3
- Secundaria	0
TOTAL	40

4. Régimen de tenencia de las tierras

	Superficie (Ha)
Propiedad	595
Arrendamiento	510
Aparcería	4
Otros rég.	0
TOTAL	1.109

5. Cultivos (Ha)

Ha	Cereal grano	Legumi-nosas	Tubérculos	Cultivos industr.	Cultivos forrage.
Secano	1.026	0	0	141	40
Regadío	0	0	0	0	0

Ha	Hortalizas	Frutales	Viñedo	Olivar	Viveros
Secano	0	0	0	0	0
Regadío	0	0	0	0	0

6. Maquinaria agrícola

	Nº unidades
Motores	5
Tractores	24
Equipos trabajo del suelo	52
Equipos siembra y abonado	46
Equipos recolección	9
Instal. lecheras (ordeñadoras y tanques)	28
Otros equipos	45

7. Ganadería

	Nº Cabezas
a) Bovino	397
Ovino	754
Caprino	10

	Nº Explotaciones	Nº Plazas Reproductoras	Cebo
b) Cerda	19	128	669

IV. SECTOR INDUSTRIAL

1. Actividad industrial

Epígrafe	Altas
.....	–
.....	–
.....	–
.....	–
.....	–
.....	–
.....	–
.....	–
.....	–

2. Viviendas de nueva construcción terminadas

	1991	1992
V.P.O Prom. pública. .	0	0
V.P.O Prom. privada..	0	0
Libre.	0	0
Rural.	0	0
TOTAL.	0	0



V. SECTOR SERVICIOS

1. Actividad comercial

Epígrafe	Altas	Epígrafe	Altas
673.....	1	.....	–
.....	–	.....	–
.....	–	.....	–
.....	–	.....	–

2. Entidades financieras y de seguros

	Sucursales	Agencias
Bancos	–	–
Cajas de Ahorro	–	–
C. Seguros.	–	–

VI. OTRAS INFORMACIONES

1. Servicio telefónico

	1984	1991	1992	1993
Nº líneas.....	1	1	34	40

2. Asistencia sanitaria y social (año 1993)

Médico	Farmacia	Veterinario	ATS/DUE	Cen. Asist.
–	–	–	–	–

C. Asist. más próximo: A.P. Herreros de Suso

3. Transporte de viajeros

Línea	Nº Enlaces
.....	–

Estación RENFE: Sí ☐ No ☒

Nº Licencias
–

Taxi: Sí ☐ No ☒ .....

4. Parque de vehículos (Padrón Municipal)

	1990	1991	1992	1993
Turismos	–	–	–	–
Autobuses	–	–	–	–
Camiones	–	–	–	–
Tractores-remolques	–	–	–	–
Motocicletas	–	–	–	–

5. Enseñanza

Centros docentes		Curso 1993-94		
Nº	Tipo	Nivel	Nº unid.	Nº alumnos
–	Púb.	Preescolar	–	2
1	Púb.	E.G.B.	1	5
–	–	B.U.P.	–	–
–	–	F.P.	–	–

6. Presupuestos municipales (en miles de ptas.)

Ingresos	1989	1990	1991	1992
a) Operaciones corrientes	2.800	0	3.610	3.796
Impuestos y tasas.....	800	0	1.510	1.666
Impuestos directos	300	0	590	735
Impuestos indirectos.....	200	0	120	22
Tasas y otros ingresos.....	300	0	800	909
Transferencias corrientes.....	1.000	0	1.200	1.277
Ingresos patrimoniales.....	1.000	0	900	853
b) Operaciones de capital.....	0	0	3.400	1.186
Enajenación de inversiones...	0	0	0	1.186
Transferencias de capital.....	0	0	3.400	0
Variación activos financieros .	0	0	0	0
Variación pasivos financieros .	0	0	0	0
TOTALES	2.800	0	7.010	4.982

Gastos	1989	1990	1991	1992
a) Operaciones corrientes.....	1.828	0	2.089	4.944
Gastos de personal	600	0	731	877
Compra de bienes y servicios..	1.200	0	1.258	2.440
Gastos financieros.....	0	0	100	46
Transferencias corrientes	28	0	0	1.581
b) Operaciones de capital.....	972	0	4.921	38
Inversiones reales.....	972	0	3.420	38
Transferencias de capital	0	0	1.501	0
Variación activos financieros..	0	0	0	0
Variación pasivos financieros..	0	0	0	0
TOTALES.....	2.800	0	7.010	4.982

CODIGO: **247**

MUNICIPIO: **ZAPARDIEL DE LA CAÑADA**

COMARCA Nº **2**

I. DATOS GENERALES

Nº de entidades de población	Extensión (km²)	Densidad población (hab/km²) 1981	1991	Var. %	Altitud (m)	Distancia a la capital (km)
1	40,30	7,82	5,83	-25,40	1.148	71

NIVELES DE RENTA

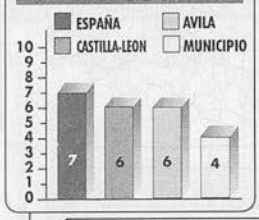

II. POBLACION

1. Evolución de la población de hecho

Año 1950.....	780
Año 1960.....	681
Año 1970.....	477
Año 1981.....	315
Año 1991.....	235

2. Distribución de la población por edades y sexo

	1981 V	H	T	% s/T.	1993 V	H	T	% s/T.	Var. %
De 0 a 16 años.....	41	44	85	26,98	11	8	19	8,60	-18,39
De 17 a 39 años.....	36	48	84	26,67	33	28	61	27,60	0,94
De 40 a 64 años.....	21	62	83	26,35	35	29	64	28,96	2,61
De 65 años y más....	36	27	63	20,00	31	46	77	34,84	14,84
TOTAL.....	134	181	315	100,00	110	111	221	100,00	

3. Vivienda

	1981	1991
Vivienda principal.....	–	85
Vivienda secundaria.....	–	79
Otras viviendas.....	–	60
TOTAL.....	205	224

4. Movimiento natural de la población

	1981	1982	1983	1984	1985	1986	1987	1988	1989	1991	1992	1993
Nº nacimientos.....	0	0	1	1	3	1	0	1	0	0	1	0
Nº defunciones.....	3	4	4	3	1	3	2	3	5	3	6	1
Crecim. vegetativo...	-3	-4	-3	-2	2	-2	-2	-2	-5	-3	-5	-1

III. SECTOR AGRARIO

1. Parcelación

(Nº de explotaciones según superficie)

	Nº de parcelas
De 0,1 a 5 Ha.....	69
De 5 a 10 Ha.....	22
De 10 a 20 Ha.....	21
De 20 a 50 Ha.....	13
Más de 50 Ha.....	6
TOTAL.....	131

2. Distribución general de las tierras

	Superficie (Ha)
Tierras labradas.....	173
Pastos permanentes.....	3.209
Forestal.....	200
Otras tierras.....	0
TOTAL.....	3.582

3. Titulares de las explotaciones

a) Por grupos de edad	Nº
Menos de 35 años.....	10
De 35 a 54 años.....	51
De 55 a 64 años.....	32
Mayores de 65 años.....	36
TOTAL.....	129

b) Ocupación principal	Nº
Sólo en la explotación agrícola.....	97
Con otra actividad:	
– Principal.....	31
– Secundaria.....	1
TOTAL.....	129

4. Régimen de tenencia de las tierras

	Superficie (Ha)
Propiedad.....	3.008
Arrendamiento.....	574
Aparcería.....	0
Otros rég.....	0
TOTAL.....	3.582

5. Cultivos (Ha)

Ha	Cereal grano	Legumi-nosas	Tubérculos	Cultivos industr.	Cultivos forrage.
Secano	60	0	0	0	10
Regadío	0	0	0	0	0

Ha	Hortalizas	Frutales	Viñedo	Olivar	Viveros
Secano	0	0	0	0	0
Regadío	0	0	0	0	0

6. Maquinaria agrícola

	Nº unidades
Motores.....	2
Tractores.....	22
Equipos trabajo del suelo.....	7
Equipos siembra y abonado.....	8
Equipos recolección.....	4
Instal. lecheras (ordeñadoras y tanques)..	5
Otros equipos.....	23

7. Ganadería

	Nº Cabezas
a) Bovino.....	1.139
Ovino.....	1.184
Caprino.....	11

	Nº Explotaciones	Nº Plazas Reproductoras	Cebo
b) Cerda.....	55	299	518

IV. SECTOR INDUSTRIAL

1. Actividad industrial

Epígrafe	Altas
.....	–
.....	–
.....	–
.....	–
.....	–
.....	–
.....	–
.....	–

2. Viviendas de nueva construcción terminadas

	1991	1992
V.P.O Prom. pública. .	0	0
V.P.O Prom. privada..	0	0
Libre.	2	0
Rural.	0	0
TOTAL.....	2	0



V. SECTOR SERVICIOS

1. Actividad comercial

Epígrafe	Altas	Epígrafe	Altas
653.....	1	673*.....	1
417*.....	1	.....	–
419*.....	1	.....	–
662*.....	1	.....	–

2. Entidades financieras y de seguros

	Sucursales	Agencias
Bancos	–	–
Cajas de Ahorro	–	–
C. Seguros.....	–	–

VI. OTRAS INFORMACIONES

1. Servicio telefónico

	1984	1991	1992	1993
Nº líneas.....	52	73	75	79

2. Asistencia sanitaria y social (año 1993)

Médico	Farmacia	Veterinario	ATS/DUE	Cen. Asist.
1	–	–	–	–

C. Asist. más próximo: –

3. Transporte de viajeros

Línea	Nº Enlaces
V. 8: AVILA-NARRILLOS DEL A...	1

Estación RENFE: Sí ☐ No ☒

	Nº Licencias
Taxi: Sí ☐ No ☒	–

4. Parque de vehículos (Padrón Municipal)

	1990	1991	1992	1993
Turismos	36	39	39	34
Autobuses.....	0	0	0	0
Camiones	15	14	11	14
Tractores-remolques	0	0	0	0
Motocicletas	1	1	1	1

5. Enseñanza (**)

Centros docentes		Curso 1993-94		
Nº	Tipo	Nivel	Nº unid.	Nº alumnos
–	–	Preescolar	–	–
–	–	E.G.B.	–	–

(**) C.R.A.: LA SERREZUELA. Se incluye en el Centro Cabecera de DIEGO DEL CARPIO.

6. Presupuestos municipales (en miles de ptas.)

Ingresos	1989	1990	1991	1992
a) Operaciones corrientes	3.926	4.370	5.262	6.340
Impuestos y tasas.....	1.406	1.860	2.502	2.960
Impuestos directos	650	910	1.520	2.090
Impuestos indirectos.....	130	40	40	40
Tasas y otros ingresos.....	626	910	942	830
Transferencias corrientes.....	2.100	2.000	2.200	3.000
Ingresos patrimoniales.....	420	510	560	380
b) Operaciones de capital	0	2.000	0	10.235
Enajenación de inversiones...	0	0	0	0
Transferencias de capital.....	0	2.000	0	10.235
Variación activos financieros .	0	0	0	0
Variación pasivos financieros .	0	0	0	0
TOTALES	3.926	6.370	5.262	16.575

Gastos	1989	1990	1991	1992
a) Operaciones corrientes.....	3.012	4.250	4.056	4.954
Gastos de personal	1.322	1.576	1.250	1.730
Compra de bienes y servicios..	1.665	2.674	2.806	3.224
Gastos financieros	0	0	0	0
Transferencias corrientes	25	0	0	0
b) Operaciones de capital.....	914	2.120	921	11.621
Inversiones reales.....	856	2.000	800	11.500
Transferencias de capital	0	0	0	0
Variación activos financieros..	0	0	0	0
Variación pasivos financieros..	58	120	121	121
TOTALES	3.926	6.370	4.977	16.575

CODIGO: **248**

MUNICIPIO: **ZAPARDIEL DE LA RIBERA**

COMARCA Nº **4**

I. DATOS GENERALES

Nº de entidades de población	Extensión (km²)	Densidad población (hab/km²) 1981	1991	Var. %	Altitud (m)	Distancia a la capital (km)
2	40,40	5,10	3,94	-22,82	1.353	90

NIVELES DE RENTA

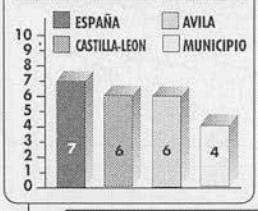

II. POBLACION

1. Evolución de la población de hecho

Año 1950	685
Año 1960	542
Año 1970	337
Año 1981	206
Año 1991	159

2. Distribución de la población por edades y sexo

	1981 V	H	T	% s/T.	1993 V	H	T	% s/T.	Var. %
De 0 a 16 años	17	17	34	16,50	4	3	7	4,29	-12,21
De 17 a 39 años	26	23	49	23,79	23	21	44	26,99	3,21
De 40 a 64 años	38	34	72	34,95	17	24	41	25,15	-9,80
De 65 años y más	22	29	51	24,76	38	33	71	43,56	18,80
TOTAL	103	103	206	100,00	82	81	163	100,00	

3. Vivienda

	1981	1991
Vivienda principal	–	60
Vivienda secundaria	–	88
Otras viviendas	–	76
TOTAL	161	224

4. Movimiento natural de la población

	1981	1982	1983	1984	1985	1986	1987	1988	1989	1991	1992	1993
Nº nacimientos	0	0	0	1	0	1	0	0	0	0	0	1
Nº defunciones	3	0	0	0	1	1	2	0	0	0	0	2
Crecim. vegetativo	-3	0	0	1	-1	0	-2	0	0	0	0	-1

III. SECTOR AGRARIO

1. Parcelación

(Nº de explotaciones según superficie)

	Nº de parcelas
De 0,1 a 5 Ha.	35
De 5 a 10 Ha.	18
De 10 a 20 Ha.	18
De 20 a 50 Ha.	1
Más de 50 Ha.	6
TOTAL	78

2. Distribución general de las tierras

	Superficie (Ha)
Tierras labradas	15
Pastos permanentes.	3.171
Forestal.	188
Otras tierras.	948
TOTAL	4.322

3. Titulares de las explotaciones

a) Por grupos de edad	Nº	b) Ocupación principal	Nº
Menos de 35 años	3	Sólo en la explotación agrícola	67
De 35 a 54 años	7	Con otra actividad:	
De 55 a 64 años	22	– Principal	2
Mayores de 65 años	41	– Secundaria	4
TOTAL	73	TOTAL	73

4. Régimen de tenencia de las tierras

	Superficie (Ha)
Propiedad	4.165
Arrendamiento	100
Aparcería	0
Otros rég.	57
TOTAL	4.322

5. Cultivos (Ha)

Ha	Cereal grano	Legumi-nosas	Tubérculos	Cultivos industr.	Cultivos forrage.
Secano	2	0	0	0	0
Regadío	0	6	14	0	0
Ha	**Hortalizas**	**Frutales**	**Viñedo**	**Olivar**	**Viveros**
Secano	0	0	0	0	0
Regadío	7	2	0	0	0

6. Maquinaria agrícola

	Nº unidades
Motores	0
Tractores	14
Equipos trabajo del suelo	4
Equipos siembra y abonado	0
Equipos recolección	0
Instal. lecheras (ordeñadoras y tanques)	0
Otros equipos	10

7. Ganadería

	Nº Cabezas
a) Bovino	459
Ovino	304
Caprino	135

	Nº Explotaciones	Nº Plazas Reproductoras	Cebo
b) Cerda	0	21	11

IV. SECTOR INDUSTRIAL

1. Actividad industrial

Epígrafe	Altas
.....	–
.....	–
.....	–
.....	–
.....	–
.....	–
.....	–
.....	–

2. Viviendas de nueva construcción terminadas

	1991	1992
V.P.O Prom. pública. .	0	0
V.P.O Prom. privada..	0	0
Libre.	1	3
Rural.	0	0
TOTAL.....	1	3



V. SECTOR SERVICIOS

1. Actividad comercial

Epígrafe	Altas	Epígrafe	Altas
663.....	1	.....	–
673.....	3	.....	–
722.....	1	.....	–
662*.....	1	.....	–

2. Entidades financieras y de seguros

	Sucursales	Agencias
Bancos	–	–
Cajas de Ahorro	–	–
C. Seguros.....	–	–

VI. OTRAS INFORMACIONES

1. Servicio telefónico

	1984	1991	1992	1993
Nº líneas.....	2	69	68	67

2. Asistencia sanitaria y social (año 1993)

Médico	Farmacia	Veterinario	ATS/DUE	Cen. Asist.
1	–	–	–	–

C. Asist. más próximo: –

3. Transporte de viajeros

Línea	Nº Enlaces
V. 119: AVILA-BARCO DE A. ..	1

Estación RENFE: Sí ☐ No ☒

	Nº Licencias
Taxi: Sí ☐ No ☒	–

4. Parque de vehículos (Padrón Municipal)

	1990	1991	1992	1993
Turismos	19	23	27	30
Autobuses	0	0	0	0
Camiones	2	2	3	4
Tractores-remolques	0	0	0	0
Motocicletas	0	0	0	0

5. Enseñanza

Centros docentes		Curso 1993-94		
Nº	Tipo	Nivel	Nº unid.	Nº alumnos
–	–	Preescolar	–	–
–	–	E.G.B.	–	–
–	–	B.U.P.	–	–
–	–	F.P.	–	–

6. Presupuestos municipales (en miles de ptas.)

Ingresos	1989	1990	1991	1992
a) Operaciones corrientes	2.698	5.607	5.053	4.979
Impuestos y tasas.....	2.010	2.174	1.576	1.529
Impuestos directos	761	943	887	890
Impuestos indirectos.....	874	0	689	0
Tasas y otros ingresos.....	375	1.231	0	639
Transferencias corrientes.....	688	1.450	1.315	1.590
Ingresos patrimoniales.....	0	1.983	2.162	1.860
b) Operaciones de capital	0	7.078	14.915	12.713
Enajenación de inversiones...	0	0	0	0
Transferencias de capital.....	0	7.078	9.600	3.100
Variación activos financieros .	0	0	5.315	9.613
Variación pasivos financieros .	0	0	0	0
TOTALES	2.698	12.685	19.968	17.692

Gastos	1989	1990	1991	1992
a) Operaciones corrientes.....	2.248	4.440	6.110	6.875
Gastos de personal	750	1.330	1.825	2.125
Compra de bienes y servicios..	1.403	2.765	3.605	4.100
Gastos financieros.....	0	0	0	0
Transferencias corrientes	95	345	680	650
b) Operaciones de capital.....	450	8.245	13.858	10.817
Inversiones reales.....	0	7.045	13.858	10.817
Transferencias de capital	450	1.200	0	0
Variación activos financieros..	0	0	0	0
Variación pasivos financieros..	0	0	0	0
TOTALES.....	2.698	12.685	19.968	17.692

ANEXO I

Identificación por códigos del Indice del Impuesto sobre Actividades Económicas.

INDICE DEL IMPUESTO SOBRE ACTIVIDADES ECONOMICAS

(R.D. 1.175/1990, de 28 de septiembre)

1. ACTIVIDADES EMPRESARIALES: INDUSTRIALES, COMERCIALES, DE SERVICIOS Y MINERAS

1. ENERGIA Y AGUA

11. EXTRACCION, PREPARACION Y AGLOMERACION DE COMBUSTIBLES SOLIDOS Y COQUERIAS.
    - 111. Extracción, preparación y aglomeración de hulla.
    - 112. Extracción y prepación de antracita.
    - 113. Extracción y preparación de lignito pardo.
    - 114. Fabricación de coque.

12. EXTRACCION DE PETROLEO Y GAS NATURAL.
    - 121. Prospección de petróleo y gas natural y trabajos auxiliares de investigación minera.
    - 122. Extracción y distribución de crudos de petróleo.
    - 123. Extracción, depuración y distribución de gas natural.
    - 124. Extracción de pizarras bituminosas.

13. REFINO DE PETROLEO.
    - 130. Refino de petróleo.

14. EXTRACCION Y TRANSFORMACION DE MINERALES RADIACTIVOS
    - 141. Extracción y preparación de minerales radiactivos y tratamiento y almacenamiento de residuos radioactivos.
    - 142. Preparación minerales radiactivos factoría independiente o fuera perímetro.
    - 143. Transformación de minerales radiactivos.

15. PRODUCCION, TRANSPORTE Y DISTRIBUCION ENERGIA ELECTRICA, GAS, VAPOR Y AGUA CALIENTE.
    - 151. Producción, transporte y distribución de energía eléctrica.
    - 152. Fabricación y distribución de gas.
    - 153. Producción y distribución de vapor y agua caliente.

16. CAPTACION, TRATAMIENTO Y DISTRIBUCION DE AGUA Y FABRICACION DE HIELO.
    - 161. Captación, tratamiento y distribución de agua para núcleos urbanos.

162. Fabricación de hielo para la venta.

2. EXTRACCION Y TRANSFORMACION MINERALES NO ENERGETICOS, DERIVADOS, INDUSTRIA QUIMICA.

21. EXTRACCION Y PREPARACION DE MINERALES METALICOS.
    211. Extracción y preparación de minerales de hierro.
    212. Extracción y preparación de minerales metálicos no férreos.

22. PRODUCCION Y PRIMERA TRANSFORMACION DE METALES.
    221. Siderurgia integral.
    222. Siderurgia no integral.
    223. Fabricación de tubos de acero.
    224. Trefilado, estirado, perfilado, laminado en frío del acero.
    225. Producción y primera transformación de metales no férreos.

23. EXTRACCION DE MINERALES NO METALICOS NI ENERGETICOS. TURBERAS.
    231. Extracción de materiales de construcción.
    232. Extracción de sales potásicas, fosfatos y nitratos.
    233. Extracción de sal común.
    234. Extracción de piritas y azufre.
    239. Extracción de otros minerales no metálicos ni energéticos. Turberas.

24. INDUSTRIAS DE PRODUCTOS MINERALES NO METALICOS.
    241. Fabricación productos tierras cocidas construcción (excepto arts. refractarios).
    242. Fabricación de cementos, cales y yeso.
    243. Fabricación de materiales de construcción en hormigón, cemento, yeso, escayola y otros.
    244. Industrias de la piedra natural.
    245. Fabricación de abrasivos.
    246. Fabricación de abrasivos.
    247. Fabricación de productos cerámicos.
    249. Industrias de otros productos minerales no metálicos n.c.o.p.

25. INDUSTRIA QUIMICA.
    251. Fabricación de productos químicos básicos (excepto productos farmacéuticos de base).
    252. Fabricación de productos químicos destinados principalmente a la agricultura.
    253. Fabricación productos químicos destinados principalmente a la industria.
    254. Fabricación de productos farmacéuticos.
    255. Fabricación de otros productos químicos destinados principalmente al consumo final.

3. INDUSTRIAS TRANSFORMADORAS DE LOS METALES, MECANICA DE PRECISION.

31. FABRICACION DE PRODUCTOS METALICOS (EXCEPTO MAQUINAS Y MATERIAL DE TRANSPORTE.
    311. Fundiciones.
    312. Forja, estampado, embutición, troquelado, corte y repulsado.
    313. Tratamiento o recubrimiento de los metales.
    314. Fabricación de productos metálicos estructurales.
    315. Construcción de grandes depósitos y calderería gruesa.

316. Fabricación herramientas y artículos acabados en metal con exclusión de material eléctrico.
319. Talleres mecánicos independientes.

32. CONSTRUCCION DE MAQUINARIA Y EQUIPO MECANICO.
321. Construcción de máquinas agrícolas y tractores agrícolas.
322. Construcción máquinas para trabajar metales, madera y corcho; útiles y repuestos.
323. Construcción máquinas industrias textiles, cuero, calzado y vestido.
324. Construcción máquinas y aparatos industrias alimenticias, química plástica y caucho.
325. Construcción máquinas y equipo minería, construcción y obras públicas, siderurgia y fundición.
326. Fabricación de órganos de transmisión.
329. Construcción de otras máquinas y equipo mecánico.

33. CONSTRUCCION MAQUINAS OFICINA Y ORDENADORES (INCLUIDA SU INSTALACION).
330. Construcción de máquinas de oficina y ordenadores (incluida su instalación).

34. CONSTRUCCION DE MAQUINARIA Y MATERIAL ELECTRICO.
341. Fabricación de hilos y cables eléctricos.
342. Fabricación de material eléctrico de utilización y equipamiento.
343. Fabricación de pilas y acumuladores.
344. Fabricación de contadores y aparatos de medida, control y verificación eléctricos.
345. Fabricación de aparatos electrodomésticos.
346. Fabricación de lámparas y material de alumbrado.

35. FABRICACION DE MATERIAL ELECTRONICO (EXCEPTO ORDENADORES).
351. Fabricación de aparatos y equipo de telecomunicaciones.
352. Fabricación de aparatos y equipo electromédico y uso profesional y científico.
353. Fabricación aparatos y equipo electrónico señalización, control y programación.
354. Fabricación de componentes electrónicos y circuitos integrados.
355. Fabricación apartos receptores, registro y reproducción sonido e imagen, grabación, etc.

36. CONSTRUCCION DE VEHICULOS AUTOMOVILES Y SUS PIEZAS DE REPUESTO.
361. Construcción y montaje de vehículos automóviles y sus motores.
362. Construcción de carrocerías, remolques y volquetes.
363. Fabricación equipo, componentes, accesorios y piezas repuesto vehículos automóviles.

37. CONSTRUCCION NAVAL, REPARACION Y MANTENIMIENTO DE BUQUES.
371. Construcción naval.
372. Reparación y mantenimiento de buques.

38. CONSTRUCCION DE OTRO MATERIAL DE TRANSPORTE.
    381. Construcción, reparación y mantenimiento de material ferroviario.
    382. Construcción, reparación y mantenimiento de aeronaves.
    383. Construcción de bicicletas, motocicletas y sus piezas de repuesto.
    389. Construcción de otro material de transporte n.c.o.p.

39. FABRICACION DE INSTRUMENTOS DE PRECISION, OPTICA Y SIMILARES.
    391. Fabricación de instrumentos de precisión, medida y control.
    392. Fabricación de material medicoquirúrgico y de aparatos ortopédicos.
    393. Fabricación de instrumentos ópticos y material fotográfico y cinematográfico.
    399. Fabricación de relojes y otros instrumentos n.c.o.p.

4. OTRAS INDUSTRIAS MANUFACTURERAS

41. INDUSTRIAS DE PRODUCTOS ALIMENTICIOS Y BEBIDAS.
    411. Fabricación y envasado de aceite de oliva.
    412. Fabricación de aceites y grasas vegetales y animales (excepto aceite de oliva).
    413. Sacrificio de ganado, preparación y conservas de carne e incubación de aves.
    414. Industrias lácteas.
    415. Fabricación de jugos y conservas vegetales.
    416. Fabricación de conservas de pescados y otros productos marinos.
    417. Fabricación de productos de molinería.
    418. Fabricación de pastas alimenticias y productos amiláceos.
    419. Industrias del pan, bollería, pastelería y galletas.

42. INDUSTRIAS DE OTROS PRODUCTOS ALIMENTICIOS, BEBIDAS Y TABACO.
    420. Industria del azúcar.
    421. Industria del cacao, chocolate y productos de confitería.
    422. Industrias productos alimentación animal incluidas las harinas de pescado.
    423. Elaboración de productos alimenticios diversos.
    424. Industrias de alcoholes etílicos de fermentación.
    425. Industria vinícola.
    426. Sidrerías.
    427. Fabricación de cerveza y malta cervecera.
    428. Industria de las aguas minerales, aguas gaseosas y otras bebidas analcohólicas.
    429. Industria del tabaco.

43. INDUSTRIA TEXTIL.
    431. Industrias del algodón y sus mezclas.
    432. Industria de la lana y sus mezclas.
    433. Industria seda natural y mezclas y fibras artificiales y sintéticas.
    434. Industria de las fibras duras y sus mezclas.
    435. Fabricación de géneros de punto.
    436. Acabado de textiles.
    437. Fabricación de alfombras y tapices y de tejidos impregnados.
    439. Otras industrias textiles.

44. INDUSTRIA DEL CUERO.
    441. Curtición y acabado de cueros y pieles.
    442. Fabricación de artículos de cuero y similares.

45. INDUSTRIA DEL CALZADO Y VESTIDO Y OTRAS CONFECCIONES TEXTILES.
    451. Fabricación en serie de calzado (excepto el de caucho y madera).
    452. Fabricación de calzado de artesanía y a medida (incluido calzado ortopédico).
    453. Confección en serie de toda clase de prendas de vestir y sus complementos.
    454. Confección a medida de prendas de vestir y sus complementos.
    455. Confección de otros artículos con materias textiles.
    456. Industria de la peletería.

46. INDUSTRIA DE LA MADERA, CORCHO Y MUEBLES DE MADERA.
    461. Aserrado y preparación industrial de la madera (aserrado, cepillado, etc.).
    462. Fabricación de productos semielaborados de madera (chapas, tableros, etc.).
    463. Fabricación en serie piezas carpintería, parquet y estructura para construcción.
    464. Fabricación de envases y embalajes de madera.
    465. Fabricación de objetos diversos de madera (excepto muebles).
    466. Fabricación de productos de corcho.
    467. Fabricación de artículos junco y caña, cestería, etc. (excepto muebles).
    468. Industria del mueble de madera.

47. INDUSTRIA DEL PAPEL Y FABRICACION DE ARTICULOS DE PAPEL; ARTES GRAFICAS Y EDICION.
    471. Fabricación de pasta papelera.
    472. Fabricación de papel y cartón.
    473. Transformación de papel y cartón.
    474. Artes gráficas (impresión gráfica).
    475. Actividades anexas a las artes gráficas.
    476. Edición.

48. INDUSTRIAS DE TRANSFORMACION DEL CAUCHO Y MATERIAS PLASTICAS.
    481. Transformación de caucho.
    482. Transformación de materias plásticas.

49. OTRAS INDUSTRIAS MANUFACTURERAS.
    491. Joyería y bisutería.
    492. Fabricación de instrumentos de música.
    493. Laboratorios fotográficos y cinematográficos.
    494. Fabricación de juegos, juguetes y artículos de deporte.
    495. Industrias manufactureras diversas.

5. CONSTRUCCION.

50. CONSTRUCCION.
    501. Edificación y obra civil.
    502. Consolidación, preparados terrenos, demoliciones, perforaciones, etc.
    502. Preparación y montaje estructura y cubiertas, postes y torres metálicas, etc.

504. Instalaciones y montajes.
505. Acabado de obras.
506. Servicios auxiliares de la construcción y dragados.
507. Construcción, reparación y conservación de toda la clase de obras.
508. Agrupaciones y uniones temporales de empresas.

6. COMERCIO, RESTAURANTES Y HOSPEDAJE, REPARACIONES.

61. COMERCIO AL POR MAYOR.
611. Comercio al por mayor toda clase mercancías específicas grupos 612 al 617 y 619.
612. Comercio al por mayor de materias primas agrarias, productos alimenticios, bebidas y tabacos.
613. Comercio al por mayor de textiles, confección, calzado y artículos de cuero.
614. Comercio al por mayor de productos farmacéuticos, perfumería y mantenimiento hogar.
615. Comercio al por mayor de artículos de consumo duradero.
616. Comercio al por mayor interindustrial de la minería y química.
617. Otro comercio al por mayor interindustrial (excepto de la minería y química).
618. Comerciales exportadoras y comercio al por mayor en zonas y depósitos francos.
619. Otro comercio al por mayor no especificado en los grupos 612 al 618.

62. RECUPERACION DE PRODUCTOS.
621. Comercio al por mayor de chatarra y metales de desecho férreos, y no férreos.
622. Comercio al por mayor de otros productos de recuperación.
623. Recuperación y comercio de residuos fuera de establecimiento permanente.

63. INTERMEDIARIOS DEL COMERCIO.
631. Intermediarios del comercio.

64. COMERCIO AL POR MENOR DE PRODUCTOS ALIMENTICIOS, BEBIDAS Y TABACOS ESTABLECIMIENTOS PERMANENTES.
641. Comercio al por menor de frutas, verduras, hortalizas y tubérculos.
642. Comercio al por menor carnes, derivados, huevos, aves, caza, etc.
643. Comercio al por menor de pescados y otros productos de pesca y de acuicultura.
644. Comercio al por menor de pan, pastelería, confitería y similares, etc.
645. Comercio al por menor de vinos y bebidas de todas clases.
646. Comercio al por menor de labores de tabaco y de artículos de fumador.
647. Comercio al por menor de productos alimenticios y de bebidas en general.

65. COMERCIO AL POR MENOR PRODUCTOS INDUSTRIALES NO ALIMENTICIOS ESTABLECIMIENTOS PERMANENTES.
651. Comercio al por menor productos textiles, confección, calzado, pieles, etc.
652. Comercio al por menor medicamentos, droguería, perfumería, productos químicos, hierbas y plantas.

653. Comercio al por menor artículos para el equipamiento hogar y la construcción.
654. Comercio al por menor vehículos terrestres, aeronaves y embarcaciones, etc.
655. Comercio al por menor combustibles, carburantes y lubricantes.
656. Comercio al por menor de bienes usados como muebles, prendas de uso doméstico.
657. Comercio al por menor de instrumentos musicales en general, así como de sus accesorios.
659. Otro comercio al por menor.

66. COMERCIO MIXTO; MENOR (AMBULANCIA, MERCADILLOS); DEPOSITO, CORREO Y CATALOGO, ETC.
661. Comercio mixto o integrado en grandes superficies.
662. Comercio mixto o integrado al por menor.
663. Comercio al por menor fuera establecimiento comercial permanente.
664. Comercio en régimen de expositores en depósito y mediante aparatos automáticos.
665. Comercio al por menor correo o catálogo de productos diversos.

67. SERVICIO DE ALIMENTACION.
671. Servicios en restaurantes.
672. En cafeterías.
673. En cafés y bares con y sin comidas.
674. Servicios especiales de restaurantes, cafetería y café-bar.
675. Servicios en quioscos, barracas, etc., al aire libre en vía pública o jardines.
676. Servicio chocolaterías, heladerías y horchaterías.
677. Servicio prestados establecimientos clasificados en 671, 672, 673, 681 y 682 fuera establecimientos.

68. SERVICIO DE HOSPEDAJE.
681. Servicio de hospedaje en hoteles y moteles.
682. Servicio de hospedaje en hostales y pensiones.
683. Servicio de hospedaje en fondas y casas de huéspedes.
684. Servicio de hospedaje en hoteles-apartamentos.
685. Alojamientos turísticos extrahoteleros.
686. Explotación apartamentos privados a través de agencia o empresa organizada.
687. Campamentos turísticos con servicios mínimos de salubridad.

69. REPARACIONES.
691. Reparación artículos eléctricos para el hogar, vehículos y otros bienes de consumo.
692. Reparación maquinaria industrial.
699. Otras reparaciones n.c.o.p.

7. TRANSPORTES Y COMUNICACIONES

71. TRANSPORTE POR FERROCARRIL.
711. Transporte ferroviario por vía normal.
712. Transporte ferroviario por vía estrecha.

72. OTROS TRANSPORTES TERRESTRES.
721. Transportes de viajeros.
722. Transporte de mercancías por carretera.
729. Otros transportes terrestres n.c.o.p.

73. TRANSPORTE MARITIMO Y POR VIAS NAVEGABLES INTERIORES.
    731. Transporte marítimo internacional (excepto crudos y gases).
    732. Transporte marítimo de crudos y gases.
    733. Transporte de cabotaje por vías navegables interiores (excepto crudos y gases).

74. TRANSPORTE AEREO.
    741. Transporte aéreo regular.
    742. Transporte aéreo no regular.

75. ACTIVIDADES ANEXAS A LOS TRANSPORTES.
    751. Actividades anexas al transporte terrestre.
    752. Actividades anexas al transporte marítimo y por vías navegables interiores.
    753. Actividades anexas al transporte aéreo.
    754. Depósitos y almacenamiento de mercancías.
    755. Agencias de viajes.
    756. Actividades auxiliares y complementarias del transporte (intermediarios).
    757. Servicios de mudanzas.

76. TELECOMUNICACIONES.
    761. Servicios telefónicos.
    769. Otros servicios de telecomunicación.

8. INSTITUCIONES FINANCIERAS, SEGUROS, SERVICIOS A EMPRESAS Y ALQUILERES

81. INSTITUCIONES FINANCIERAS.
    811. Banca.
    812. Cajas de ahorro.
    819. Otras instituciones financieras.

82. SEGUROS.
    821. Entidades aseguradoras de vida y capitalización.
    822. Entidades aseguradoras de enfermedad y riesgos diversos.
    823. Otras entidades aseguradoras (montepíos, caja de pensiones, etc.).

83. AUXILIARES FINANCIEROS Y DE SEGUROS. ACTIVIDADES INMOBILIARIAS.
    831. Auxiliares financieros.
    832. Auxiliares de seguros.
    833. Promoción inmobiliaria.
    834. Servicios relativos a la propiedad inmobiliaria y a la propiedad industrial.

84. SERVICIOS PRESTADOS A LAS EMPRESAS.
    841. Servicios jurídicos.
    842. Servicios financieros y contables.
    843. Servicios técnicos (ingeniería, arquitectura, urbanismo, etc.).
    844. Servicios de publicidad, relaciones públicas y similares.
    845. Explotación electrónica por cuenta de terceros.
    846. Empresas de estudio de mercado.
    849. Otros servicios prestados a las empresas n.c.o.p.

85. ALQUILER DE BIENES MUEBLES.
    851. Alquiler de maquinaria y equipo agrícola.
    852. Alquiler de maquinaria y equipo para la construcción.
    853. Alquiler de maquinaria y equipo contable, de oficina y cálculo electrónico.
    854. Alquiler de automóviles sin conductor.

855. Alquiler de otros medios de transporte.
856. Alquiler de bienes de consumo.
857. Alquiler de aparatos de medida.
859. Alquiler de otros bienes muebles n.c.o.p. (sin personal permanente).

86. ALQUILER DE BIENES INMUEBLES.
861. Alquiler de bienes inmuebles de naturaleza urbana.
862. Alquiler de bienes inmuebles de naturaleza rústica.

9. OTROS SERVICIOS

91. SERVICIOS AGRICOLAS, GANADEROS, FORESTALES Y PESQUEROS.
911 Servicios agrícolas y ganaderos.
912. Servicios forestales.
913. Servicios relacionados con la pesca y la acuicultura.

92. SERVICIOS DE SANEAMIENTO, LIMPIEZAS Y SIMILARES. SERVICIO CONTRA INCENDIOS Y SIMILARES.
921. Servicios de saneamiento de vías públicas y similares.
922. Servicio de limpieza.

93. EDUCACION E INVESTIGACION.
931. Enseñanza reglada.
932. Enseñanza no reglada de formación y perfeccionamiento profesional y educación superior.
933. Otras actividades de enseñanza.
934. Enseñanza fuera de establecimiento permanente.
935. Colegios mayores y residencias de estudiantes.
936. Investigación científica y técnica.

94. SANIDAD Y SERVICIOS VETERINARIOS.
941. Hospitales, clínicas y sanatorios de medicina humana.
942. Otros establecimientos sanitarios, balnearios y baños de agua dulce y mar.
943. Consultas y clínicas de estomatología y odontología.
944. Servicios de naturopatía, acupuntura y otros servicios parasanitarios.
945. Consultas y clínicas veterinarias.

95. ASISTENCIA Y SERVICIOS SOCIALES.
951. Asistencia y servicios sociales para niños, jóvenes, etc., en centros residenciales.
952. Asistencia y servicios sociales para niños, jóvenes, etc., en centros no residenciales.

96. SERVICIOS RECREATIVOS Y CULTURALES.
961. Producción y servicios relacionados con la misma de películas (incluso vídeo).
962. Distribución de películas cinematográficas y vídeos.
963. Exhibición de películas cinematográficas y vídeos.
964. Servicios de radiodifusión, televisión y servicios de enlace y transmisión señales TV.
965. Espectáculos (excepto cine y deportes).
966. Bibliotecas, archivos, museos, jardines botánicos y zoológicos.

967. Instalaciones deportivas y escuelas y servicios de perfeccionamiento del deporte.
968. Espectáculos deportivos.
969. Otros servicios recreativos n.c.o.p.

97. SERVICIOS PERSONALES.
971. Lavanderías, tintorerías y servicios similares.
972. Salones de peluquería e institutos de belleza.
973. Servicios fotográficos, máquinas automáticas fotográficas y fotocopias.
974. Agencias de prestación de servicios domésticos.
979. Otros servicios personales n.c.o.p.

98. PARQUES DE RECREO, FERIAS Y VERBENAS Y OTROS SERVICIOS RELACIONADOS CON EL ESPECTACULO, ORGANIZACION DE CONGRESOS, ETC.
981. Jardines, parques de recreo o atracciones acuáticas y pistas de patinaje.
982. Tómbolas y espectáculos y juegos. Organización apuestas deportivas, lotería y otros juegos.
983. Agencias de colocación de artistas.
989. Otras actividades relacionadas con el espectáculo y el turismo, organización de congresos, etc.

99. SERVICIOS NO CLASIFICADOS EN OTRAS RUBRICAS.
991. Prestación de servicios por sociedades de desarrollo industrial regional.
999. Otros servicios n.c.o.p.

• • •

2. ACTIVIDADES PROFESIONALES

0. PROFESIONALES RELACIONADOS CON LA AGRICULTURA, GANADERIA, CAZA, ETC.

01. DOCTORES Y LICENCIADOS EN CIENCIAS BIOLOGICAS, INGENIEROS AGRONOMOS Y DE MONTES.
011. Doctores licenciados en ciencias biológicas.
012. Ingenieros agrónomos y de montes.
013. Veterinarios.

02. INGENIEROS TECNICOS AGRICOLAS Y FORESTALES, TECNICOS EN BIOLOGIA Y SIMILARES.
021. Técnicos en biología, agronomía y silvicultra.
022. Ingenieros técnicos agrícolas e ingenieros técnicos forestales.
023. Ingenieros técnicos topógrafos.
024. Auxiliares y ayudantes en veterinaria (sexadores de pollos, castradores, etc.).

09. OTROS PROFESIONALES RELACIONADOS CON LA AGRICULTURA, GANADERIA, ETC., N.C.O.P.
099. Otros profesionales relacionados con la agricultura, ganadería, etc., n.c.o.p.

1. PROFESIONALES RELACIONADOS CON LAS ACTIVIDADES PROPIAS DE LA ENERGIA, AGUA, ETC.

11. DOCTORES Y LICENCIADOS EN CIENCIAS FISICAS, EN CIENCIAS GEOGRAFICAS, ETC.
111. Doctores y licenciados en ciencias físicas, geofísicas y geológicas.
112. Ingenieros de minas.

12. DOCTORES Y LICENCIADOS EN CIENCIAS QUIMICAS.
    121. Doctores y licenciados en ciencias químicas.
13. INGENIEROS TECNICOS DE MINAS, FACULTATIVOS Y PERITOS.
    131. Ingenieros técnicos de minas, facultativos y peritos.

19. OTROS PROFESIONALES RELACIONADOS CON LAS ACTIVIDADES PROPIAS DE LA ENERGIA, AGUA, ETC., N.C.O.P.
    199. Otros profesionales relacionados con las actividades propias de la energía, agua, etc., n.c.o.p.

2. PROFESIONALES RELACIONADOS CON LAS INDUSTRIAS DE LA AERONAUTICA, TELECOMUNICACION, ETC.

21. INGENIEROS AERONAUTICOS Y NAVALES, INGENIEROS DE TELECOMUNICACION, Y SIMILARES.
    211. Ingenieros aeronáuticos.
    212. Ingenieros navales.
    213. Ingenieros de telecomunicación.
    214. Ingenieros de armamentos y construcción de armas navales y electromecánicos ICAI.

22. INGENIEROS TECNICOS Y AYUDANTES DE LA AERONAUTICA Y SIMILARES.
    221. Ingenieros técnicos aeronáuticos, ayudantes y peritos.
    222. Ingenieros técnicos de telecomunicación, ayudantes y peritos.
    223. Ayudantes ingenieros de armamento y construcción armas navales, y similares.
    224. Dibujantes técnicos.
    225. Técnicos en telecomunicación.
    226. Técnicos en sonido.
    227. Técnicos en iluminación.
29. OTROS PROFESIONALES RELACIONADOS CON LAS INDUSTRIAS DE LA AERONAUTICA, ETC., N.C.O.P.
    299. Otros profesionales relacionados con las industrias de la aeronáutica, etc., n.c.o.p.

3. PROFESIONALES RELACIONADOS CON OTRAS INDUSTRIAS MANUFACTURERAS.

31. INGENIEROS INDUSTRIALES Y TEXTILES.
    311. Ingenieros industriales y textiles.

32. INGENIEROS TECNICOS INDUSTRIALES Y TEXTILES Y TECNICOS EN ARTES GRAFICAS.
    321. Ingenieros técnicos industriales y textiles, ayudantes y peritos.
    322. Técnicos en artes gráficas.

39. OTROS PROFESIONALES RELACIONADOS CON OTRAS INDUSTRIAS MANUFACTURERAS, N.C.O.P.
    399. Otros profesionales relacionados con otras industrias manufactureras, n.c.o.p.

4. PROFESIONALES RELACIONADOS CON LA CONSTRUCCION

41. ARQUITECTOS E INGENIEROS SUPERIORES DE CAMINOS, CANALES Y PUERTOS.
    411. Arquitectos.
    412. Ingenieros de caminos, canales y puertos.

42. ARQUITECTOS TECNICOS E INGENIEROS TECNICOS EN LA CONSTRUCCION.
    421. Arquitectos técnicos y aparejadores.
    422. Ingenieros técnicos de obras públicas, ayudantes y peritos.

43. DELINEANTES Y DECORADORES.
    431. Delineantes.
    432. Decoradores-diseñadores de interiores.

49. OTROS PROFESIONALES RELACIONADOS CON LA CONSTRUCCION, N.C.O.P.
    499. Otros profesionales relacionados con la construcción, n.c.o.p.

5. PROFESIONALES RELACIONADOS CON EL COMERCIO Y LA HOSTELERIA.

51. AGENTES COMERCIALES.
    511. Agentes comerciales.

52. TECNICOS EN HOSTELERIA.
    521. Técnicos en hostelería.

59. OTROS PROFESIONALES RELACIONADOS CON EL COMERCIO Y LA HOSTELERIA, N.C.O.P.
    599. Otros profesionales relacionados con el comercio y la hostelería, n.c.o.p.

6. PROFESIONALES RELACIONADOS CON EL TRANSPORTE Y LAS COMUNICACIONES.

61. GESTORES E INTERMEDIARIOS EN LAS OPERACIONES DE TRANSPORTE Y CONDUCTORES.
    611. Agentes de ferrocarriles.
    612. Conductores de vehículos terrestres.

69. OTROS PROFESIONALES RELACIONADOS CON EL TRANSPORTE Y LAS COMUNICACIONES N.C.O.P.
    699. Otros profesionales relacionados con el transporte y las comunicaciones n.c.o.p.

7. PROFESIONALES RELACIONADOS CON LAS ACTIVIDADES FINANCIERAS, JURIDICAS, SEGUROS Y ALQUILERES.

71. PROFESIONALES RELACIONADOS CON LOS SEGUROS.
    711. Actuarios de seguros.
    712. Agentes representantes y corredores de seguros.
    713. Agentes de seguros afectos no representantes.

72. GESTORES DE ASUNTOS PUBLICOS Y PRIVADOS.
    721. Agentes colegiados en la propiedad industrial y de la propiedad inmobiliaria.
    722. Gestores administrativos.
    723. Administradores de fincas.
    724. Intermediarios en la promoción de edificaciones.
    725. Habilitados de clases pasivas.
    726. Graduados sociales.
    727. Agentes o intermediarios en facilitar préstamos.
    728. Agentes de aduanas.

73. PROFESIONALES DEL DERECHO.
    731. Abogados.
    732. Procuradores.
    733. Notarios.
    734. Registradores.

74. PROFESIONALES DE LA ECONOMIA Y FINANZAS, ESPECIALISTAS EN INVERSION Y MERCADO Y SIMILAR.
    741. Economistas.
    742. Intendentes y profesores mercantiles.
    743. Peritos mercantiles.
    744. Diplomados en ciencias empresariales.
    745. Corredores de comercio colegiados.
    746. Corredores de comercio libres.
    747. Auditores de cuentas y censores jurados de cuentas.
    748. Administradores de la cartera de valores.
    749. Corredores intérpretes y corredores marítimos.

75. PROFESIONALES DE LA PUBLICIDAD.
    751. Profesionales de la publicidad, relaciones públicas y similares.

76. PROFESIONALES DE LA INFORMATICA Y DE LAS CIENCIAS EXACTAS.
    761. Doctores y licenciados en ciencias exactas y estadísticas.
    762. Doctores y licenciados en informática.
    763. Programadores y analistas en informática.
    764. Diplomados en informática.
    765. Grabadores informáticos y otros profesionales auxiliares del tratamiento de datos.

77. PROFESIONALES DE ACTIVIDADES DIVERSAS.
    771. Agentes cobradores de facturas, de efectos comerciales, préstamos y similares.
    772. Estenopistas, mecanógrafos, taquígrafos, y otros profesionales administrativos.
    773. Detectives privados y profesionales de vigilancia, protección y seguridad.
    774. Traductores e intérpretes.
    775. Doctores y licenciados en filosofía y letras.
    776. Doctores y licenciados en ciencias políticas y sociales, psicólogos y similares.
    777. Especialistas en asuntos de personal y orientación y análisis profesional.
    778. Diplomados en Bibliotecomanía y Documentación.

79. OTROS PROFESIONALES ACTIVIDADES FINANCIERAS, JURIDICAS, SEGUROS, ALQUILERES, N.C.O.P.
    799. Otros profesionales actividades financieras, jurídicas, seguros, alquileres, n.c.o.p.

8. PROFESIONALES RELACIONADOS CON OTROS SERVICIOS.

81. PROFESIONALES QUE PRESTAN SERVICIOS DE LIMPIEZA.
    811. Profesionales que prestan servicios de limpieza.

82. PROFESIONALES DE LA ENSEÑANZA.
    821. Personal docente de enseñanza superior.
    822. Personal docente de enseñanza media.
    823. Personal docente de enseñanza general básica y preescolar.
    824. Profesores de formación y perfeccionamiento profesional.

825. Profesores de conducción de vehículos terrestres, acuáticos, aeronáuticos, etc.
826. Personal docente de enseñanza diversa, como E.F. y deportes, idioma y similares.

83. PROFESIONALES DE LA SANIDAD.
831. Médicos de medicina general.
832. Médicos especialistas (excluidos estomatólogos y odontólogos).
833. Estomatólogos.
834. Odontólogos.
835. Farmacéuticos.
836. Ayudantes técnicos sanitarios y fisoterapeutas.
837. Protésicos e higienistas dentales.
838. Opticos-optometristas y podólogos.
839. Masajistas, bromatólogos, dietistas y auxiliares de enfermería.

84. PROFESIONALES RELACIONADOS CON ACTIVIDADES PARASANITARIAS.
841. Naturópatas, acupuntores y otros profesionales parasanitarios.

85. PROFESIONALES RELACIONADOS CON EL ESPECTACULO.
851. Representantes técnicos del espectáculo.
852. Apoderados y representantes taurinos.
853. Agentes de colocación de artistas.
854. Expertos en organización de congresos, asambleas y similares.
855. Agentes y corredores de apuestas en los espectáculos.

86. PROFESIONES LIBERALES, ARTISTICAS Y LITERARIAS.
861. Pintores, escultores, ceramistas, artesanos, grabadores y similares.
862. Restauradores de obras de arte.

87. PROFESIONALES RELACIONADOS CON LOTERIAS, APUESTAS Y DEMAS JUEGOS DE SUERTE Y AZAR.
871. Expendedores oficiales de loterías, apuestas deportivas y otros juegos (exc. grupo 855).
872. Expendedores oficiales de loterías, apuestas deportivas y otros juegos distintos Organismo Nacional Lotería.
873. Expendedores no oficiales autorizados para la recepción de apuestas deportivas, otros juegos y loterías diversas.

88. PROFESIONALES DIVERSOS.
881. Astrólogos, grafólogos y similares.
882. Guías de turismo.
883. Guías intérpretes de turismo.
884. Peritos tasadores de seguros, alhajas, géneros y efectos.
885. Liquidadores y comisarios de averías.
886. Cronometradores.
887. Maquilladores y esteticistas.

89. OTROS PROFESIONALES RELACIONADOS CON LOS SERVICIOS A QUE SE REFIERE ESTA DIVISION.
899. Otros profesionales relacionados con los servicios a que se refiere esta división.

• • •

3. ACTIVIDADES ARTISTICAS

01. ACTIVIDADES RELACIONADAS CON EL CINE, EL TEATRO Y EL CIRCO.
    - 011. Directores de cine y de teatro.
    - 012. Ayudantes de dirección.
    - 013. Actores de cine y de teatro.
    - 014. Extras especializados, dobles, comparsas y meritorios.
    - 015. Operadores de cámaras de cine, televisión y vídeo.
    - 016. Humoristas, caricatos, excéntricos, charlistas, recitadores, etc.
    - 017. Apuntadores y regidores.
    - 018. Artistas de circo.
    - 019. Otras actividades relacionadas con el cine, el teatro y el circo, n.c.o.p.

02. ACTIVIDADES RELACIONADAS CON EL BAILE.
    - 021. Directores coreográficos.
    - 022. Bailarines.
    - 029. Otras actividades relacionadas con el baile, n.c.o.p.

03. ACTIVIDADES RELACIONADAS CON LA MUSICA.
    - 031. Maestros y directores de música.
    - 032. Intérpretes de instrumentos musicales.
    - 033. Cantantes.
    - 039. Otras actividades relacionadas con la música, n.c.o.p.

04. ACTIVIDADES RELACIONADAS CON EL DEPORTE.
    - 041. Jugadores y entrenadores de fútbol.
    - 042. Jugadores, entrenadores y preparadores de tenis y de golf.
    - 043. Pilotos, entrenadores y preparadores de motociclismo y automovilismo.
    - 044. Boxeadores, entrenadores y preparadores de boxeo.
    - 045. Jugadores, entrenadores y preparadores de baloncesto.
    - 046. Corredores, entrenadores y preparadores de ciclismo.
    - 047. Jugadores, entrenadores y preparadores de balonmano, voleibol, pelota, etc.
    - 048. Arbitros de espectáculos deportivos.
    - 049. Otras actividades relacionadas con el deporte, n.c.o.p.

05. ACTIVIDADES RELACIONADAS CON ESPECTACULOS TAURINOS.
    - 051. Matadores de toros.
    - 052. Rejoneadores.
    - 053. Subalternos.
    - 054. Jefes de cuadrillas cómicas y similares.
    - 055. Otro personal de cuadrillas cómicas y similares.
    - 059. Otras actividades relacionadas con espectáculos taurinos, n.c.o.p.

ANEXO II

Epígrafes del Sector Industrial (IV.1) y Sector Servicios (V.1) pertenecientes a los municipios cuyos datos, por su extensión, era materialmente imposible incluirlos en el cuadro dedicado en la ficha correspondiente.

IV. SECTOR INDUSTRIAL

1. Actividad industrial

Epígrafe	Altas	Epígrafe	Altas	Epígrafe	Altas	Epígrafe	Altas
243	1	413	1	455	1	481	1
244	2	414	1	461	5	482	2
247	3	419	7	462	1	501	46
316	4	421	1	463	11	502	2
319	4	423	1	464	2	504	20
362	1	428	3	468	4	505	22
411	1	453	4	474	2	...	–

V. SECTOR SERVICIOS

1. Actividad comercial

Epígrafe	Altas	Epígrafe	Altas	Epígrafe	Altas	Epígrafe	Altas
612	15	673	56	964	1	744*	1
614	1	675	3	965	2	763*	1
615	2	676	1	967	1	771*	1
617	6	682	7	969	4	774*	2
622	1	683	2	972	9	776*	1
631	1	691	28	973	3	799*	2
641	2	722	14	979	2	811*	1
642	16	756	1	981	1	831*	1
643	8	811	5	982	1	833*	1
644	4	812	4	999	1	834*	1
645	1	821	1	023*	1	835*	2
646	4	822	1	225*	1	837*	1
647	25	833	3	321*	1	838*	1
651	26	842	2	411*	4	861*	2
652	10	849	2	421*	3	871*	1
653	21	852	1	431*	2	873*	1
654	11	856	2	432*	1	899*	5
655	5	921	1	511*	4	019**	1
659	22	931	1	713*	7	039**	1
662	22	933	7	731*	9	411**	1
663	5	942	3	732*	5	501**	1
671	12	951	2	733*	1	502**	1
672	3	962	1	734*	1	...	–

IV. SECTOR INDUSTRIAL

1. Actividad industrial

Epígrafe	Altas	Epígrafe	Altas	Epígrafe	Altas	Epígrafe	Altas
241	1	415	1	442	1	493	1
243	2	417	2	454	2	501	16
244	2	419	1	461	2	502	1
247	2	422	1	463	1	504	15
314	2	423	1	468	3	505	10
319	1	428	1	474	2	...	–
413	3	435	2	476	1	...	–

V. SECTOR SERVICIOS

1. Actividad comercial

Epígrafe	Altas	Epígrafe	Altas	Epígrafe	Altas	Epígrafe	Altas
612	26	673	59	972	16	834*	3
614	4	681	1	973	4	835*	1
615	7	682	2	979	3	838*	2
616	1	691	22	999	1	871*	1
617	3	699	3	012*	1	872*	1
619	2	722	4	013*	1	873*	1
641	4	811	5	411*	1	899*	4
642	12	822	5	421*	2	244**	1
643	6	823	1	431*	1	417**	3
644	10	833	6	511*	7	461**	1
645	1	834	1	712*	2	504**	3
646	10	842	1	713*	5	505**	2
647	22	843	1	722*	1	612**	2
651	34	849	1	726*	1	615**	1
652	12	851	2	731*	13	653**	2
653	36	856	1	732*	5	659**	2
654	12	921	2	733*	1	663**	4
655	6	922	1	734*	1	721**	4
659	35	931	3	744*	1	722**	43
661	3	933	4	771*	1	911**	1
662	10	941	1	799*	1	969**	2
663	1	963	1	821*	1	...	–
671	9	969	6	831*	1	...	–
672	1	971	1	833*	1	...	–

IV. SECTOR INDUSTRIAL

1. Actividad industrial

Epígrafe	Altas	Epígrafe	Altas	Epígrafe	Altas	Epígrafe	Altas
224	1	342	2	432	1	476	5
241	2	361	2	442	2	481	2
243	8	363	3	453	4	491	9
244	2	392	2	454	4	495	1
246	1	413	9	455	1	501	157
247	1	414	1	461	1	502	5
255	1	416	1	463	14	503	5
313	1	419	16	465	1	504	71
314	9	421	3	468	14	505	103
316	8	422	2	474	11	507	1
319	1	423	6	475	5	...	-

V. SECTOR SERVICIOS

1. Actividad comercial

Epígrafe	Altas	Epígrafe	Altas	Epígrafe	Altas	Epígrafe	Altas
611	1	661	4	812	21	931	7
612	85	662	14	819	1	932	4
613	1	663	7	821	8	933	33
614	7	671	46	822	11	934	1
615	15	672	13	823	8	935	1
616	4	673	246	831	2	936	3
617	22	674	2	832	7	941	2
619	8	675	2	833	43	942	6
621	4	676	1	834	2	943	5
622	2	681	8	842	6	945	1
623	1	682	18	843	18	952	4
641	17	683	1	844	7	961	2
642	63	684	1	845	1	963	1
643	28	691	96	849	16	965	1
644	45	692	6	852	3	966	5
645	1	699	13	854	2	967	6
646	13	721	2	855	1	969	25
647	43	722	27	856	5	971	7
651	198	751	2	857	1	972	68
652	58	754	2	861	2	973	28
653	157	755	7	911	5	979	12
654	73	756	10	912	1	982	3
655	13	761	1	921	5	999	6
659	183	811	23	922	14	011*	1

V. SECTOR SERVICIOS (continuación)

1. Actividad comercial

Epígrafe	Altas	Epígrafe	Altas	Epígrafe	Altas	Epígrafe	Altas
012*	4	725*	1	834*	15	505**	3
013*	1	726*	8	835*	1	619**	1
022*	11	731*	84	836*	14	622**	1
023*	3	732*	7	837*	6	642**	3
099*	1	733*	3	838*	7	643**	3
131*	2	734*	1	839*	4	646**	1
224*	1	741*	10	841*	2	647**	1
226*	1	745*	3	853*	1	651**	3
311*	2	747*	1	854*	1	653**	13
321*	12	751*	8	861*	3	654**	3
411*	40	763*	2	862*	1	659**	1
412*	4	765*	1	871*	4	662**	2
421*	43	771*	2	873*	4	671**	4
422*	2	772*	3	882*	1	673**	1
431*	14	774*	1	884*	1	721**	1
432*	1	776*	4	887*	2	734**	1
499*	2	799*	2	899*	18	811**	3
511*	26	811*	1	022**	1	812**	3
599*	2	822*	1	043**	1	833**	2
712*	5	823*	2	361**	1	844**	1
713*	31	826*	6	413**	1	922**	1
721*	2	831*	35	476**	1	971**	1
722*	7	832*	36	501**	6	979**	1
723*	2	833*	3	504**	2	...	–

INDICE

PRESENTACION 7

FICHAS MUNICIPALES 21

001 Adanero
002 Adrada, La
003 Albornos
004 Aldeanueva de Sta. Cruz
005 Aldeaseca
006 Aldehuela, La
007 Amavida
008 Arenal, El
009 Arenas de San Pedro
010 Arevalillo
011 Arévalo
012 Aveinte
013 Avellaneda
014 Avila
015 Barco de Avila, El
016 Barraco
017 Barromán
018 Becedas
019 Becedillas
020 Bercial de Zapardiel
021 Berlanas, Las
022 Bernuy Zapardiel
023 Berrocalejo de Aragona
024 Blascomillán
025 Blasconuño de Matacab.
026 Blascosancho
027 Bohodón, El
028 Bohoyo
029 Bonilla de la Sierra
030 Brabos
031 Bularros
032 Burgohondo
033 Cabezas de Alambre
034 Cabezas del Pozo
035 Cabezas del Villar
036 Cabizuela
037 Canales
038 Candeleda
039 Cantiveros
040 Cardeñosa
041 Carrera, La
042 Casas del Puerto de Villatoro
043 Casasola
044 Casavieja
045 Casillas
046 Castellanos de Zapardiel
047 Cebreros
048 Cepeda la Mora
049 Cillán
050 Cisla
051 Colilla, La
052 Collado de Contreras
053 Collado del Mirón
054 Constanzana
055 Crespos
056 Cuevas del Valle
057 Chamartín
058 Diego del Carpio
059 Donjimeno
060 Donvidas
061 Espinosa de los Caballeros
062 Flores de Avila
063 Fontiveros
064 Fresnedilla
065 Fresno, El
066 Fuente el Saúz
067 Fuentes de Año

068 Gallegos de Altamiros
069 Gallegos de Sobrinos
070 Garganta del Villar
071 Gavilanes
072 Gemuño
073 Gilbuena
074 Gilgarcía
075 Gimialcón
076 Gotarrendura
077 Grandes y San Martín
078 Guisando
079 Gutierre Muñoz
080 Hernansancho
081 Herradón, El
082 Herreros de Suso
083 Higuera de las Dueñas
084 Hija de Dios, La
085 Horcajada, La
086 Horcajo de las Torres
087 Hornillo, El
088 Hoyo de Pinares, El
089 Hoyocasero
090 Hoyorredondo
091 Hoyos de Miguel Muñoz
092 Hoyos del Collado
093 Hoyos del Espino
094 Hurtumpascual
095 Junciana
096 Langa
097 Lanzahíta
098 Losar, El
099 Llanos de Tormes, Los
100 Madrigal de las AA.TT.
101 Maello
102 Malpartida de Corneja
103 Mamblas
104 Mancera de Arriba
105 Manjabálago
106 Marlín
107 Martiherrero
108 Martínez
109 Mediana de Voltoya
110 Medinilla
111 Mengamuñoz
112 Mesegar de Corneja
113 Mijares
114 Mingorría
115 Mirón, El
116 Mironcillo
117 Mirueña de los Infanzones
118 Mombeltrán
119 Monsalupe
120 Moraleja de Matacabras
121 Muñana
122 Muñico
123 Muñogalindo
124 Muñogrande
125 Muñomer del Peco
126 Muñopepe
127 Muñosancho
128 Muñotello
129 Narrillos del Alamo
130 Narrillos del Rebollar
131 Narros de Saldueña
132 Narros del Castillo
133 Narros del Puerto
134 Nava de Arévalo
135 Nava del Barco
136 Navacepedilla de C.
137 Navadijos
138 Navaescurial
139 Navahondilla
140 Navalacruz
141 Navalmoral de la Sierra
142 Navalonguilla
143 Navalosa
144 Navalperal de Pinares
145 Navalperal de Tormes
146 Navaluenga
147 Navaquesada
148 Navarredonda de Gredos
149 Navarredondilla
150 Navarrevisca
151 Navas del Marqués, Las
152 Navatalgordo
153 Navatejares
154 Neila de San Miguel
155 Niharra
156 Ojos Albos
157 Orbita
158 Oso, El
159 Padiernos
160 Pajares de Adaja
161 Palacios de Goda
162 Papatrigo
163 Parral, El

164 Pascualcobo
165 Pedro Bernardo
166 Pedro Rodríguez
167 Peguerinos
168 Peñalba de Avila
169 Piedrahíta
170 Piedralaves
171 Poveda
172 Poyales del Hoyo
173 Pozanco
174 Pradosegar
175 Puerto Castilla
176 Rasueros
177 Riocabado
178 Riofrío
179 Rivilla de Barajas
180 Salobral
181 Salvadiós
182 San Bartolomé de Béjar
183 San Bartolomé de Corneja
184 San Bartolomé de Pinares
185 Sanchidrián
186 Sanchorreja
187 San Esteban de los Patos
188 San Esteban de Zapard.
189 San Esteban del Valle
190 San Garcia de Ingelmos
191 San Juan de Gredos
192 San Juan de la Encinilla
193 San Juan de la Nava
194 San Juan del Molinillo
195 San Juan del Olmo
196 San Lorenzo de Tormes
197 San Martín de la Vega
198 San Martín del Pimpollar
199 San Miguel de Corneja
200 San Miguel de Serrezuela
201 San Pascual
202 San Pedro del Arroyo
203 Santa Cruz del Valle
204 Santa Cruz de Pinares
205 Santa María del Arroyo
206 Santa María del Berrocal
207 Santa María del Cubillo
208 Santa María de los Cab.
209 Santa María Tiétar
210 Santiago del Collado
211 Santiago de Tormes
212 Sto, Domingo de las P.
213 Santo Tomé de Zabarcos
214 San Vicente de Arévalo
215 Serrada, La
216 Serranillos
217 Sigeres
218 Sinlabajos
219 Solana de Avila
220 Solana de Rioalmar
221 Solosancho
222 Sotalbo
223 Sotillo de la Adrada
224 Tiemblo, El
225 Tiñosillos
226 Tolbaños
227 Tormellas
228 Tornadizos de Avila
229 Tórtoles
230 Torre, La
231 Umbrías
232 Vadillo de la Sierra
233 Valdecasa
234 Vega de Santa María
235 Velayos
236 Villaflor
237 Villafranca de la Sierra
238 Villanueva de Avila
239 Villanueva de Gómez
240 Villanueva del Aceral
241 Villanueva del Campillo
242 Villar de Corneja
243 Villarejo del Valle
244 Villatoro
245 Viñegra de Moraña
246 Vita
247 Zapardiel de la Cañada
248 Zapardiel de la Ribera

ANEXO I (Identificación por códigos del Indice del Impuesto sobre Actividades Económicas) 519

ANEXO II (Epígrafes del Sector Industrial (IV.1) y Sector Servicios (V.1) pertenecientes a los municipios cuyos datos, por su extensión, era materialmente imposible incluirlos en el cuadro dedicado en la ficha correspondiente) . 535



Institución Gran Duque de Alba

Ins